1:2,500
09ME42-1

計画図

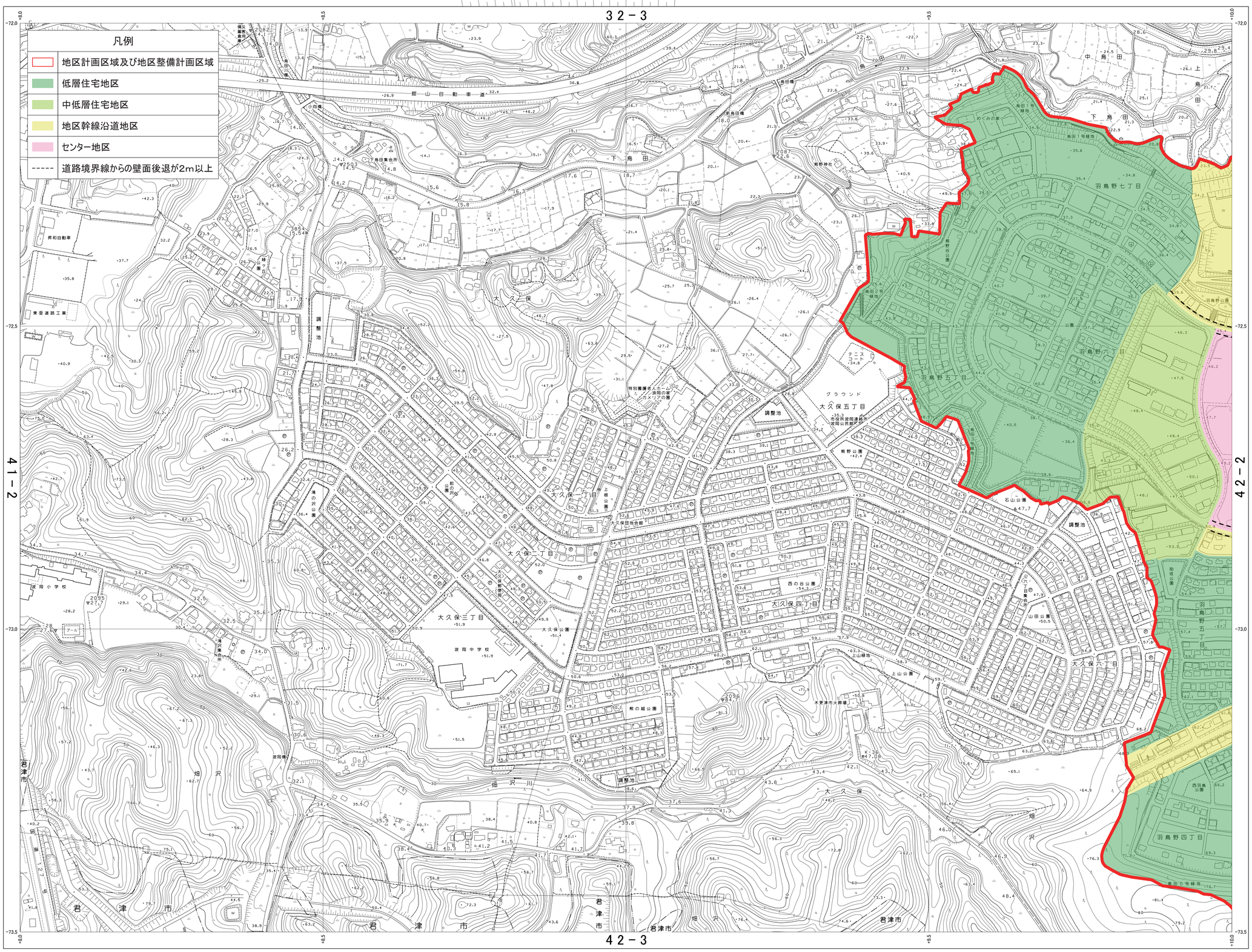

31−4	32−3	32−4
41−2	42−1	42−2
41−4	42−3	42−4

行政区画

千葉県
木更津市

記号



朝日航洋株式会社調製

平成31年測量

1. 撮影 平成29年12月
現調 平成30年 9月
測図 平成30年11月
作図 平成31年 3月

1:2,500

0 50 100 200 300 400 500m

「この測量成果は、国土地理院長の助言を受けて得たものである
（助言番号）平30関公第344号」

木更津市

座標系は平成14年国土交通省告示第9号の規定による第IX座標系
投影は横メルカトル図法
図郭に表示してある座標値はキロメートル単位
方眼は0.5キロメートル間隔
図郭に表示してある経緯度目盛は10秒間隔
高さの基準は東京湾の平均海面
等高線の間隔は2メートル
方眼北は平面直角座標で座標原点からの距離方眼線の縦線の上の方向を言う。
方眼北、真北及び磁北の相互関係を示す角度は、下辺内図郭と図葉の中央における距離方眼線との交点を中心とする。

木更津市 09ME42-1

1:2,500
09ME42-2

計画図

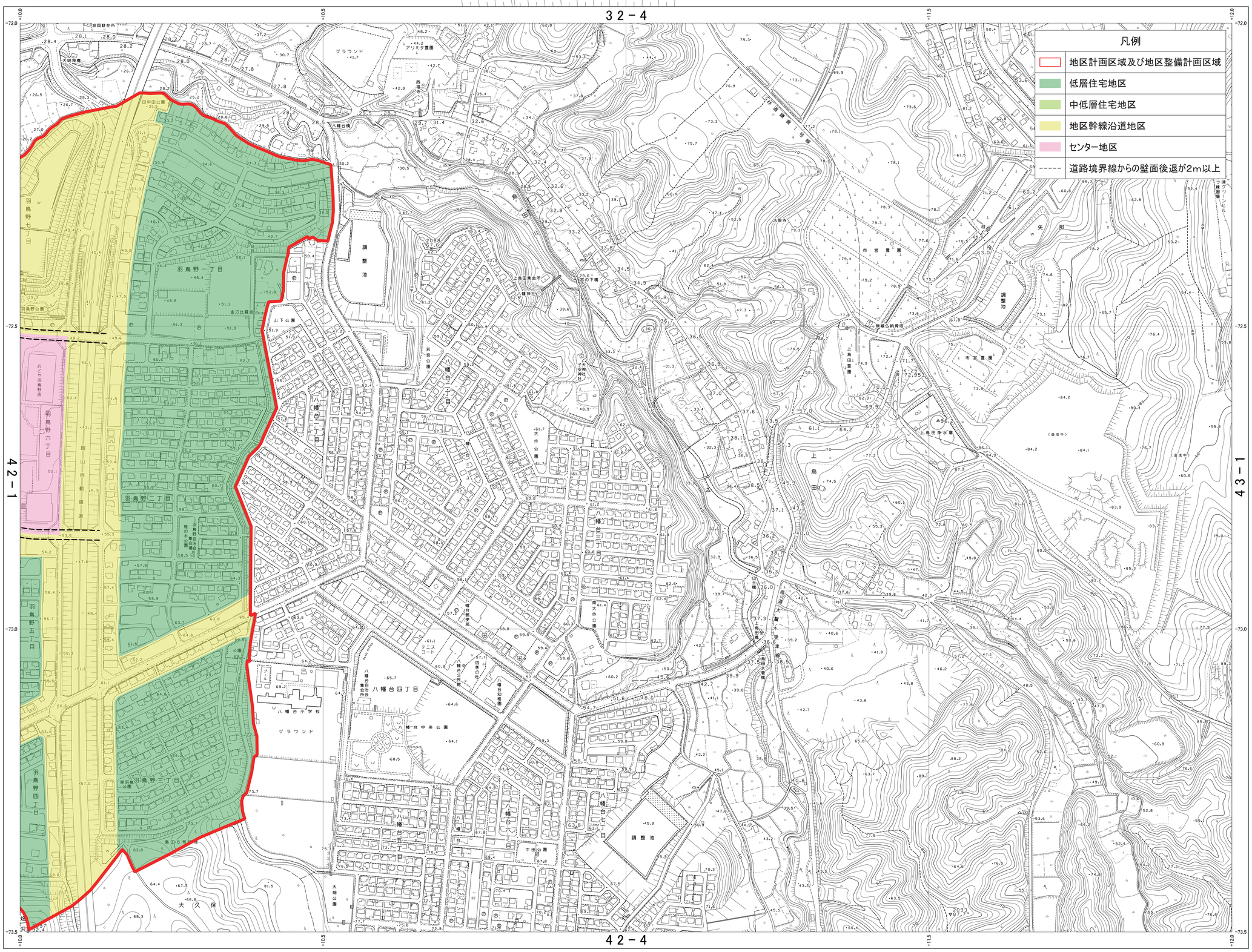

32-3	32-4	33-3
42-1	42-2	43-1
42-3	42-4	43-3

行政区画

千葉県
木更津市

記号



朝日航洋株式会社調製

平成31年測量

1. 撮影 平成29年12月
現調 平成30年 9月
測図 平成30年11月
作図 平成31年 3月

1:2,500

0 50 100 200 300 400 500m

「この測量成果は、国土地理院長の助言を受けて得たものである
（助言番号）平30関公第344号」

木更津市

座標系は平成14年国土交通省告示第9号の規定による第IX座標系
投影は横メルカトル図法
図郭に表示してある座標値はキロメートル単位
方眼は0.5キロメートル間隔
図郭に表示してある経緯度目盛は10秒間隔
高さの基準は東京湾の平均海面
等高線の間隔は2メートル
方眼北は平面直角座標で座標原点からの距離方眼線の縦線の上の方向を言う。
方眼北、真北及び磁北の相互関係を示す角度は、下辺内図郭と図葉の中央における距離方眼線との交点を中心とする。

木更津市 09ME42-2