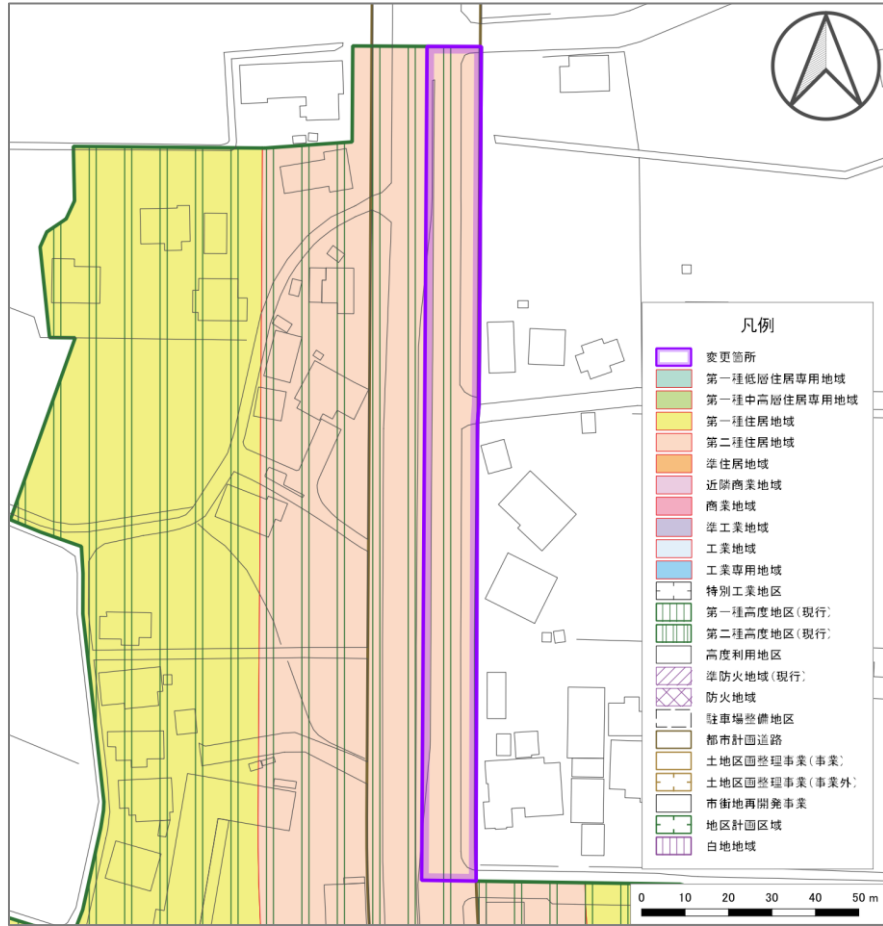
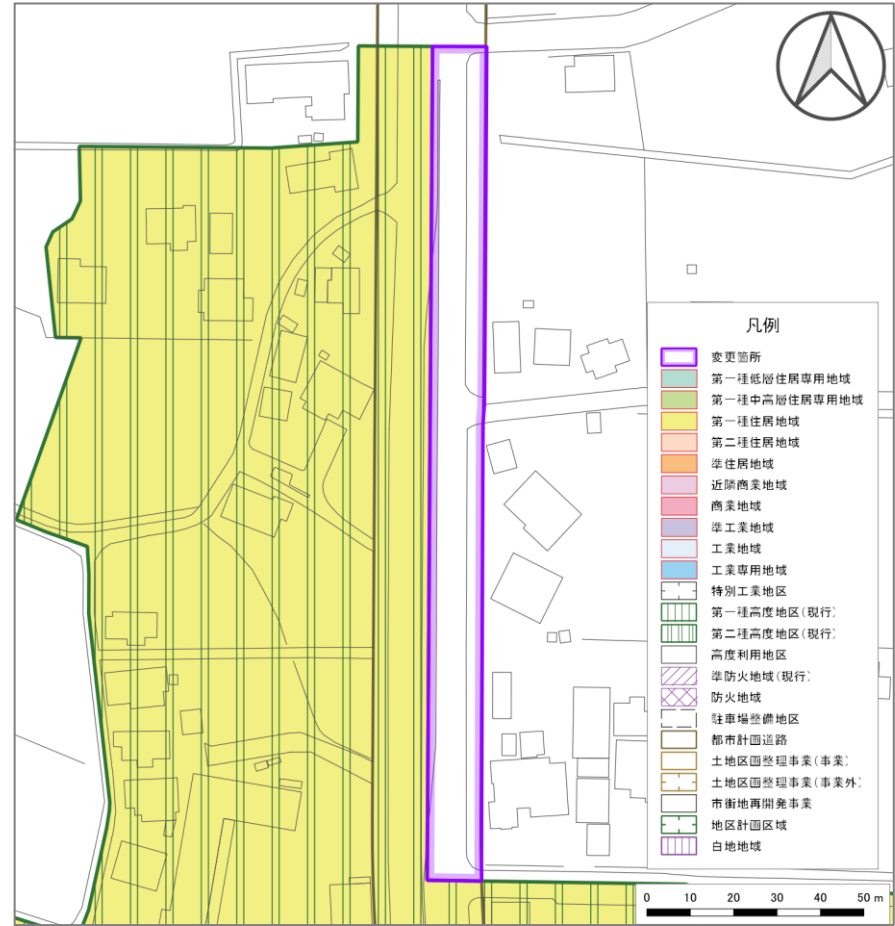


新旧対照図(変更後)

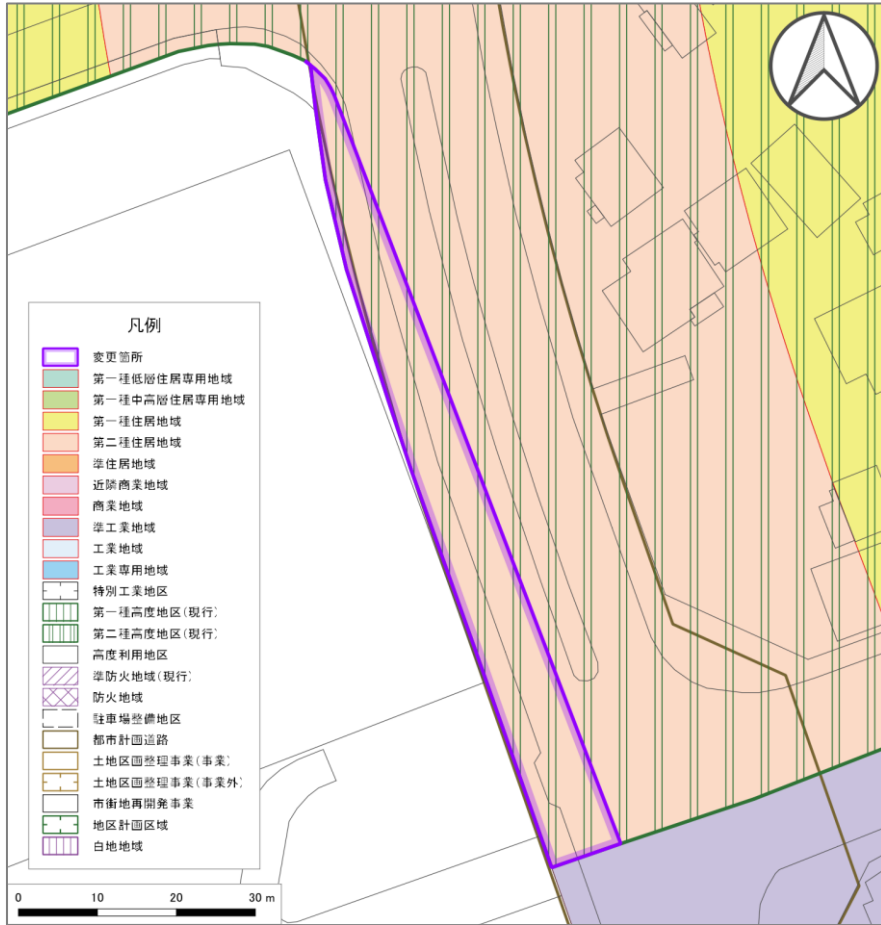


新旧対照図(変更前)

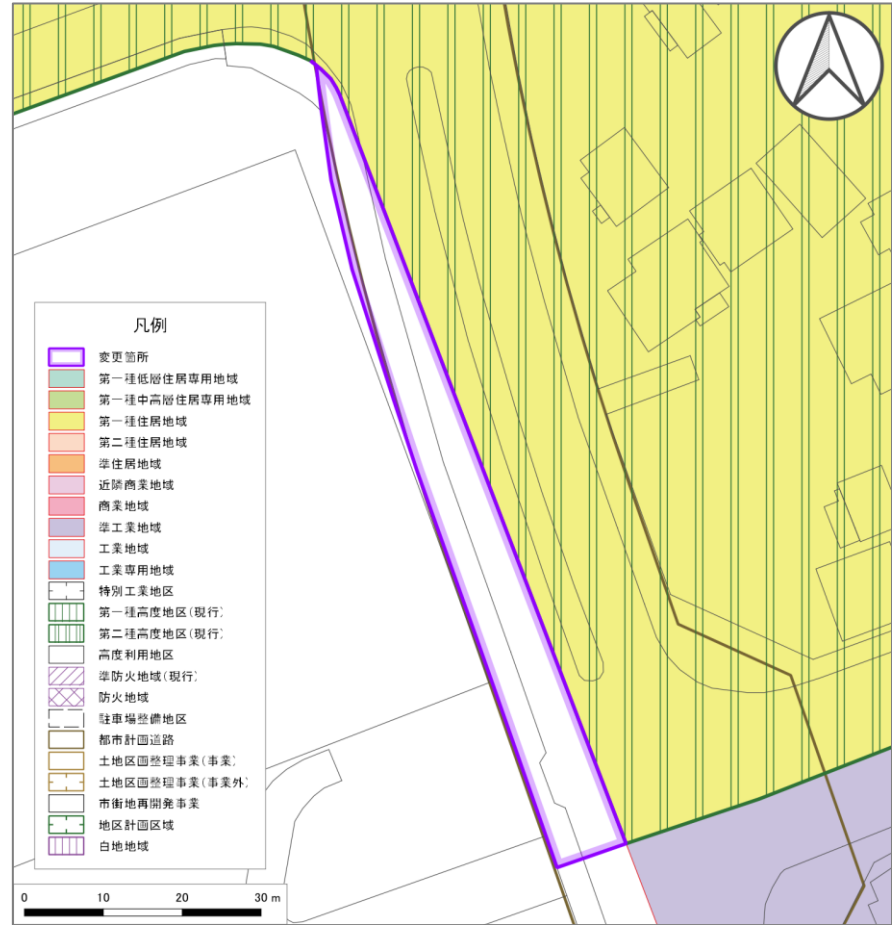


変更する地域地区		地区名	
新		旧	
高度地区	面積	高度地区	面積
第二種高度地区	約 0.2 ha	-	-

新旧対照図(変更後)



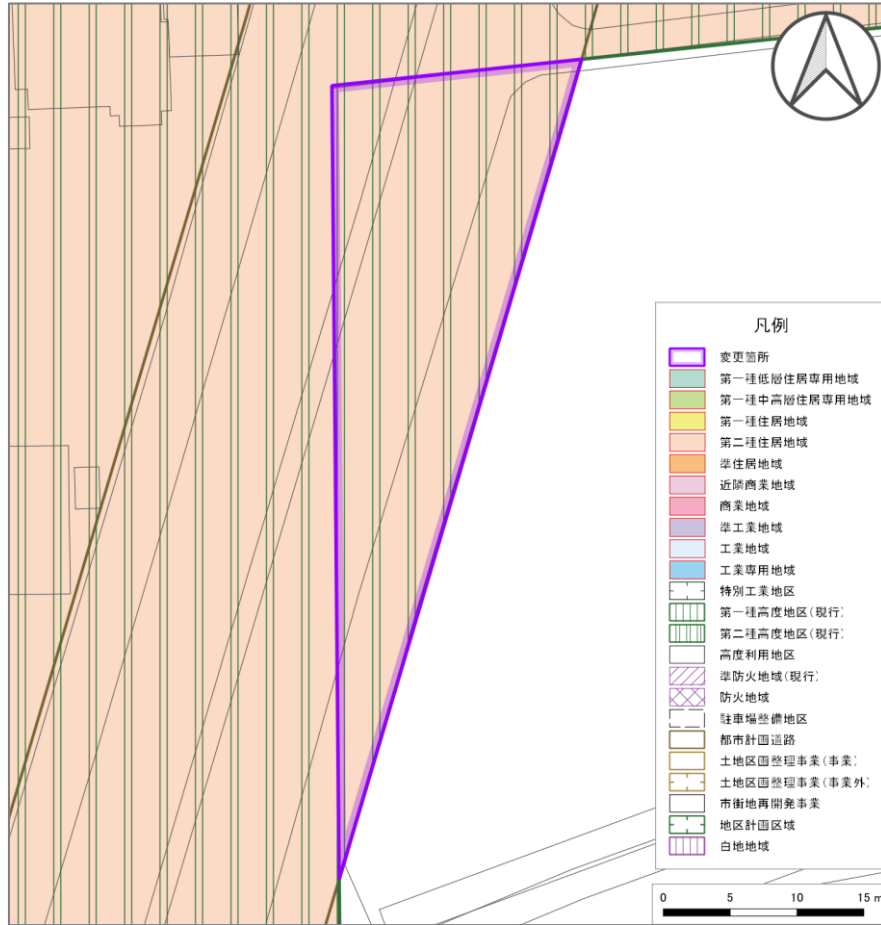
新旧対照図(変更前)



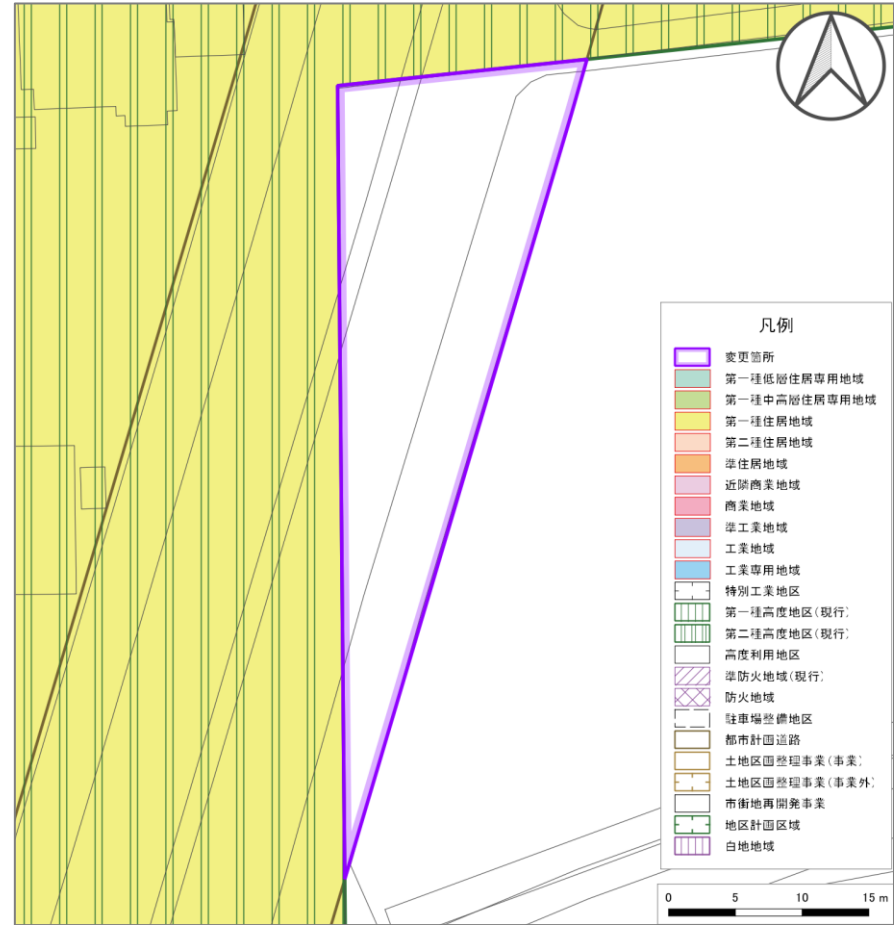
変更する地域地区		地区名	
新		旧	
高度地区	面積	高度地区	面積
第二種高度地区	約 0.1 ha	—	—

江川地区

新旧対照図(変更後)




新旧対照図(変更前)




変更する地域地区		地区名	
新		旧	
高度地区	面積	高度地区	面積
第二種高度地区	約 0.1 ha	—	—

新旧対照図(変更後)

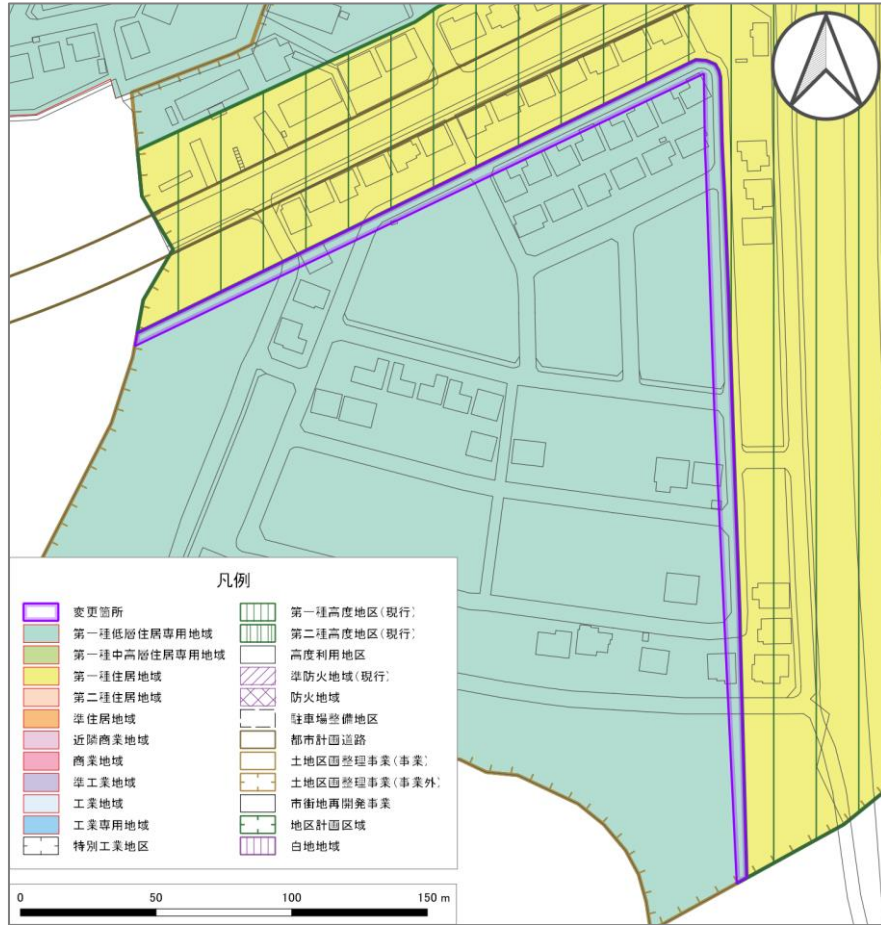


新旧対照図(変更前)

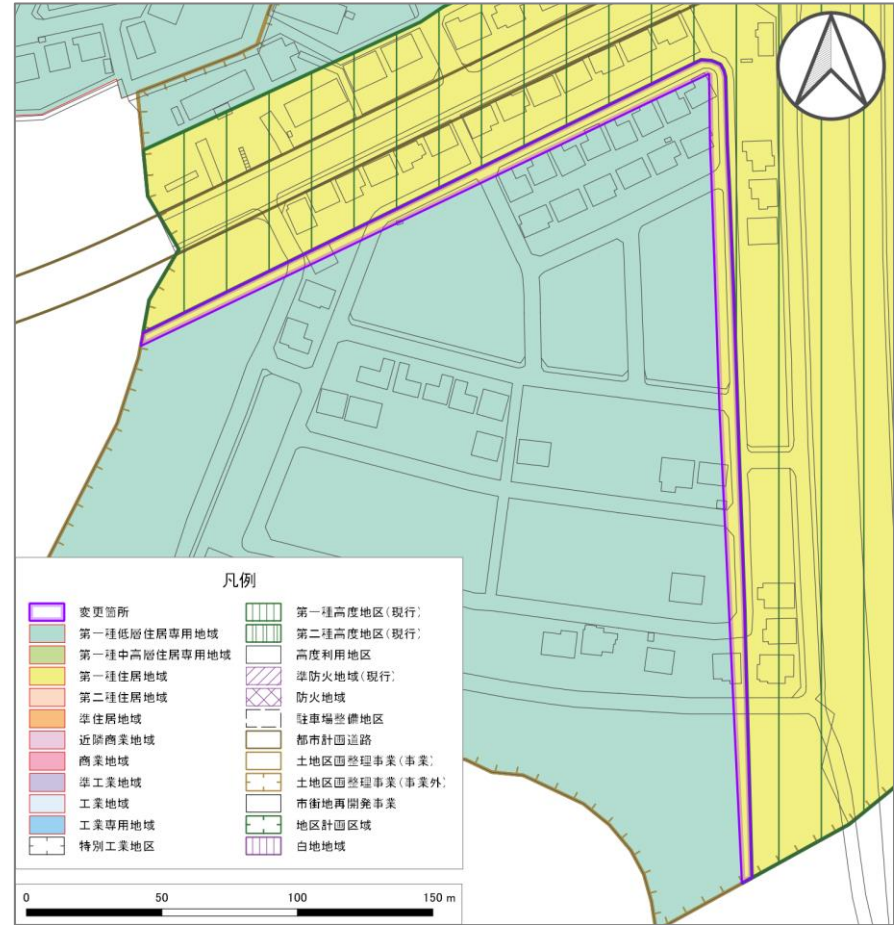


変更する地域地区		地区名	吾妻地区
新		旧	
高度地区	面積	高度地区	面積
第二種高度地区	約 0.1 ha	—	—

新旧対照図(変更後)



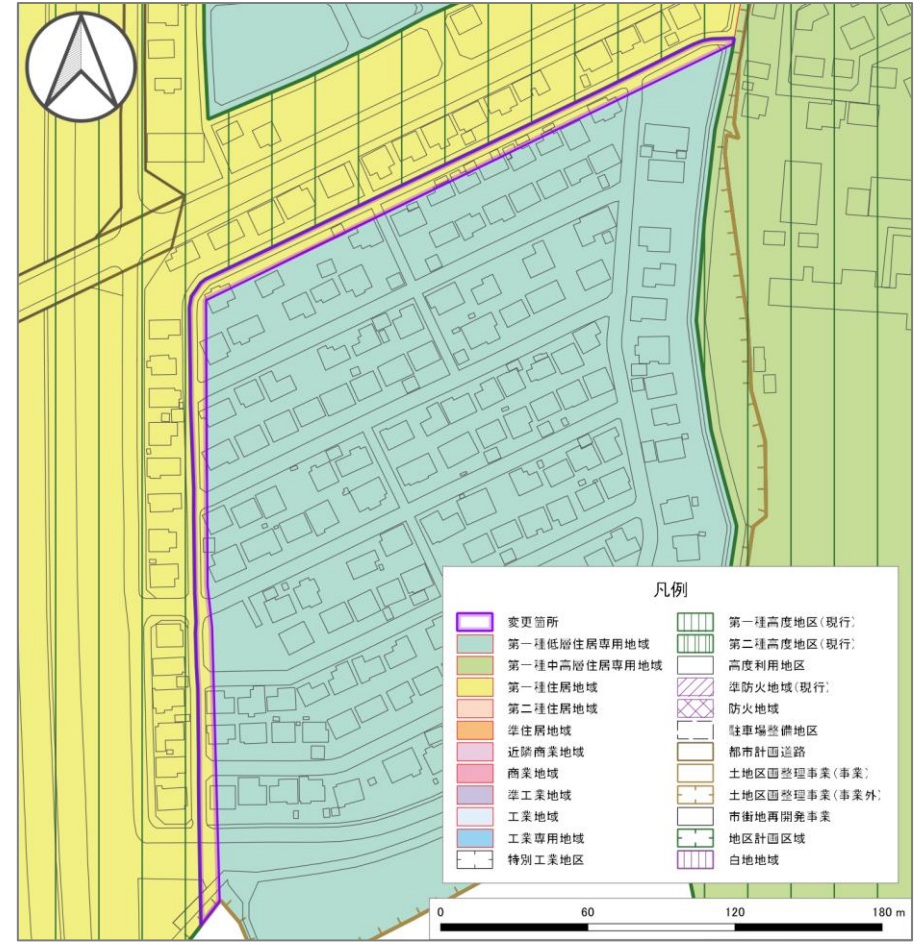
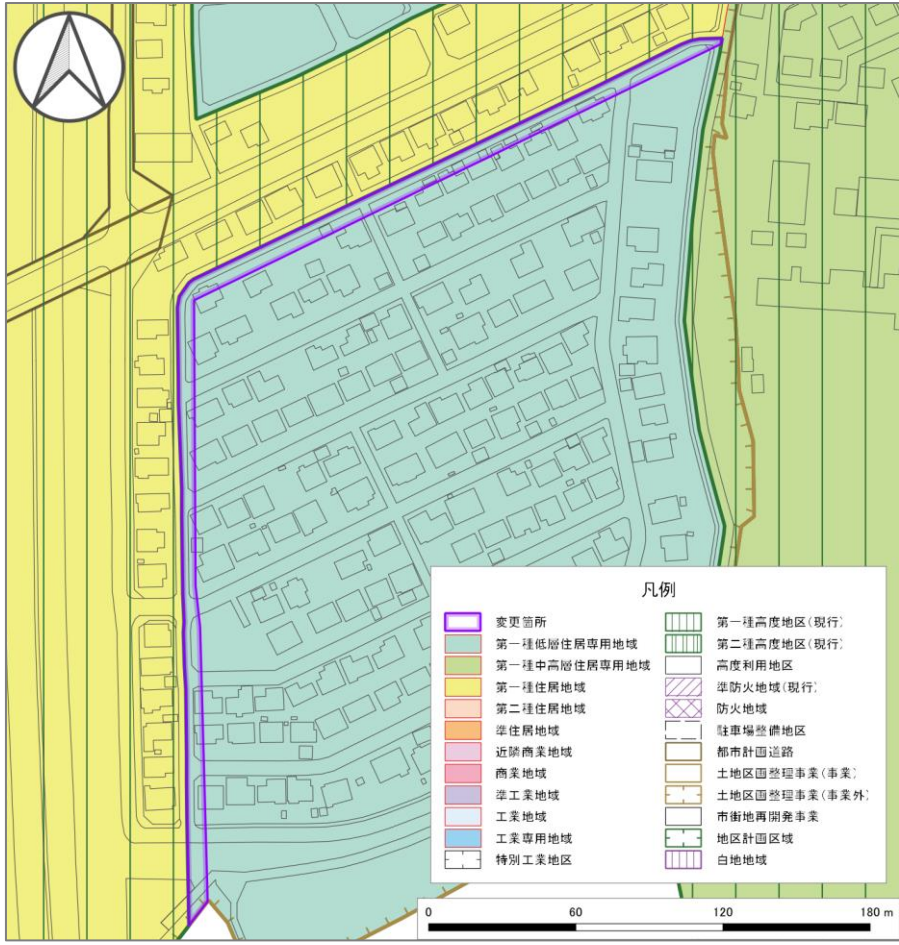
新旧対照図(変更前)



変更する地域地区		地区名	
新		旧	
高度地区	面積	高度地区	面積
—	—	第一種高度地区	約 0.3 ha

新旧対照図(変更後)

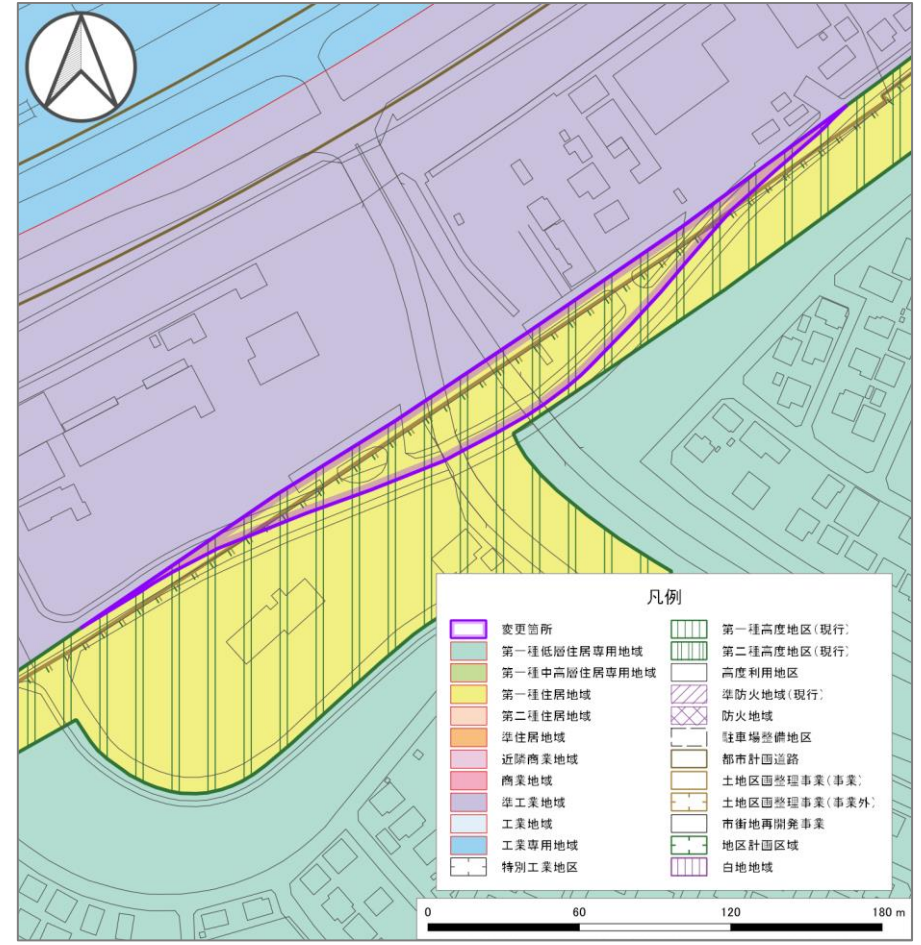
新旧対照図(変更前)



変更する地域地区		地区名	
新		旧	
高度地区	面積	高度地区	面積
-	-	第一種高度地区	約 0.3 ha

新旧対照図(変更後)

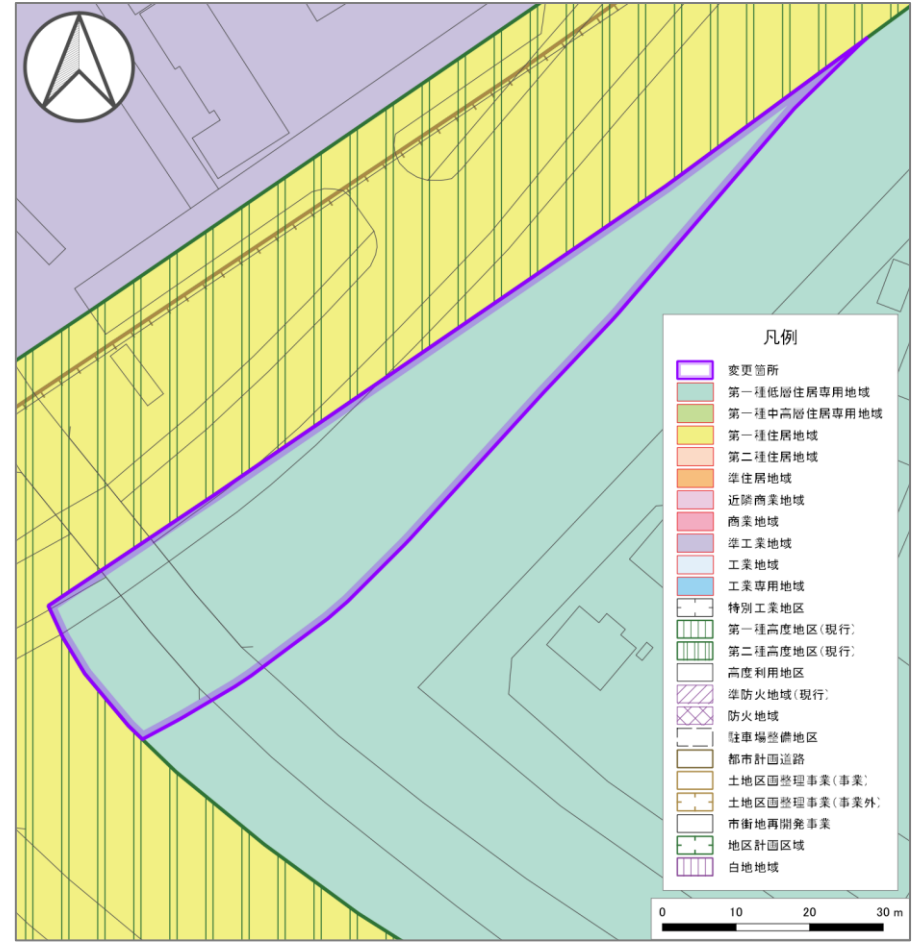
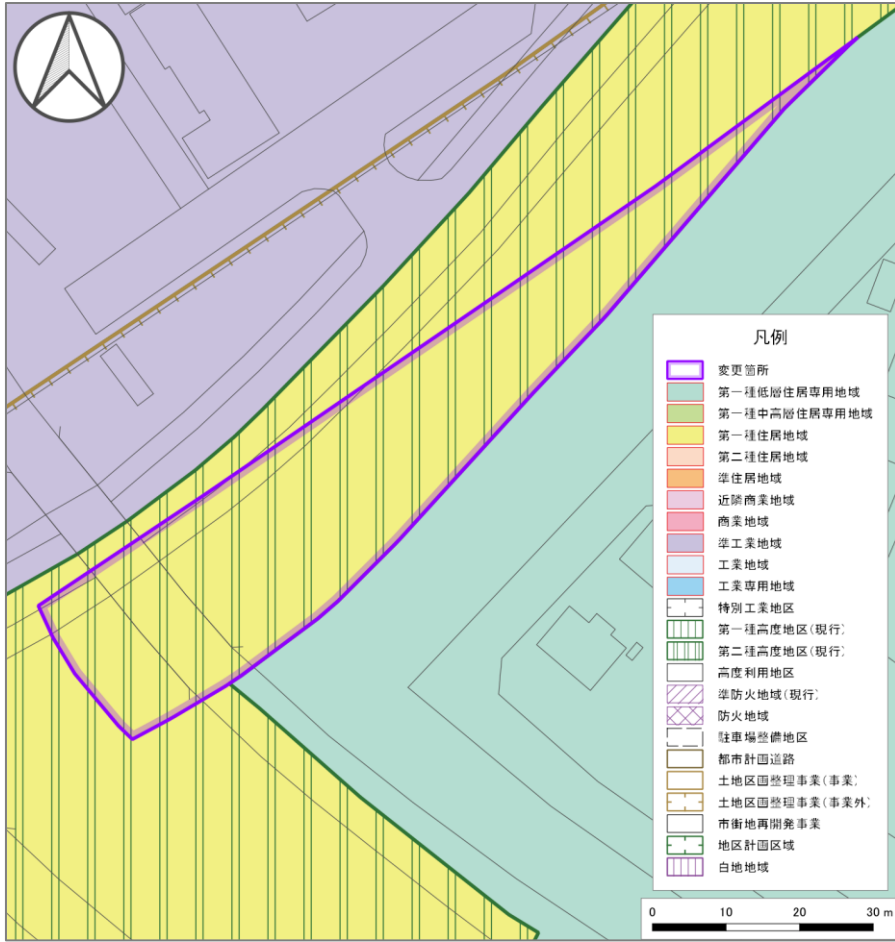
新旧対照図(変更前)



変更する地域地区		地区名	
新		旧	
高度地区	面積	高度地区	面積
—	—	第二種高度地区	約 0.5 ha

新旧対照図(変更後)

新旧対照図(変更前)

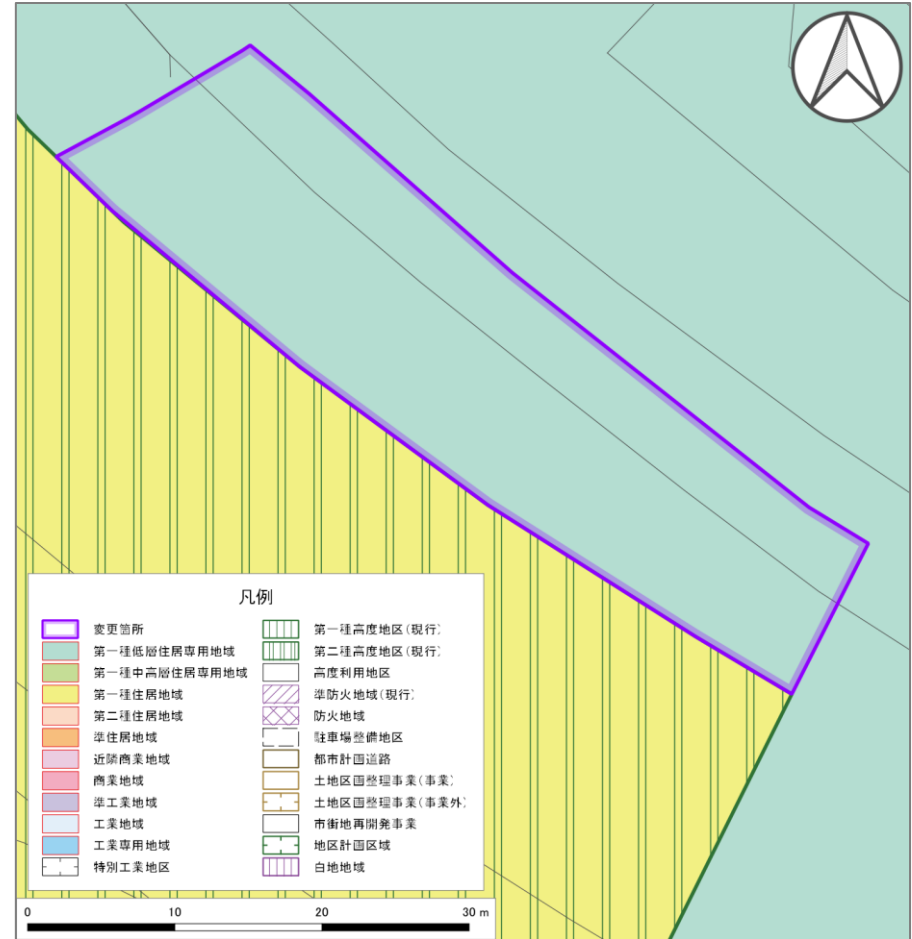
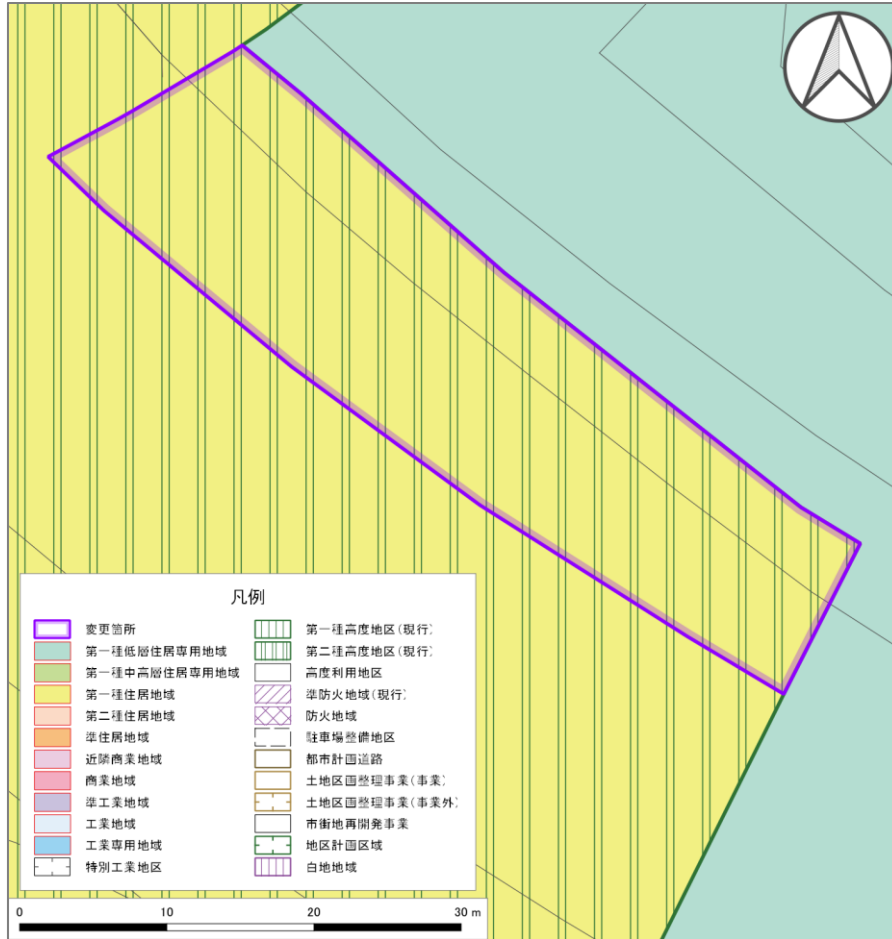


変更する地域地区		地区名	
新		旧	
高度地区	面積	高度地区	面積
第二種高度地区	約 0.2 ha	—	—

港南台地区

新旧対照図(変更後)

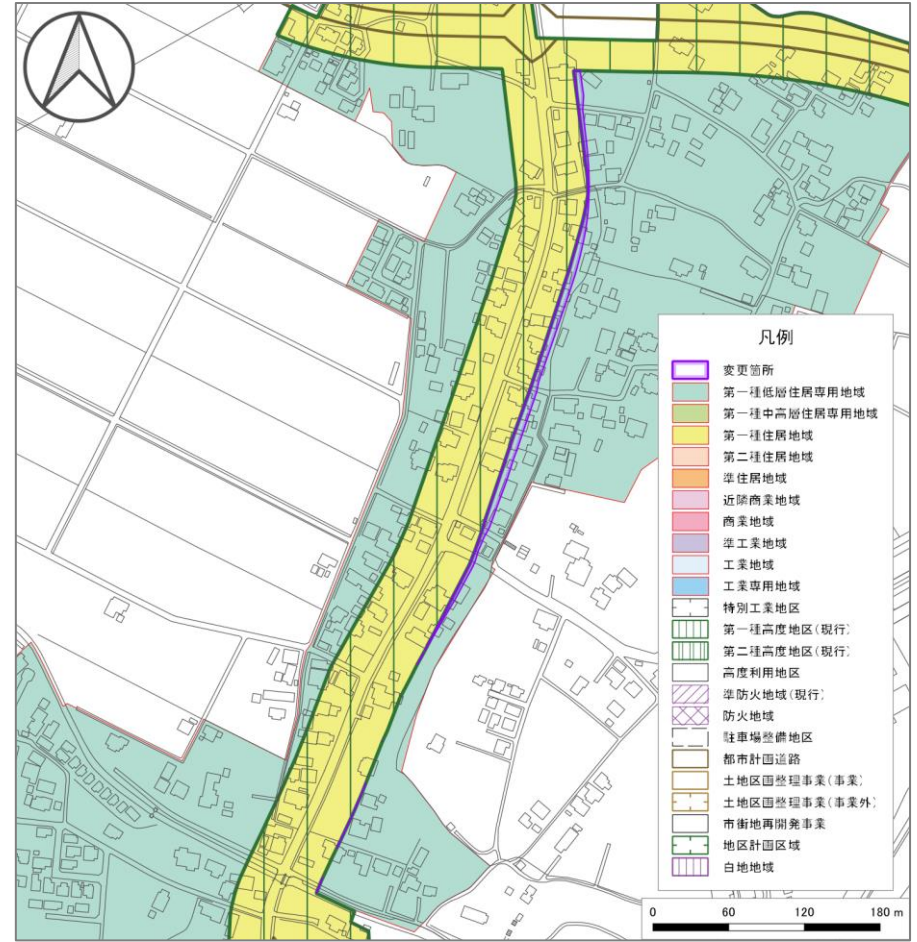
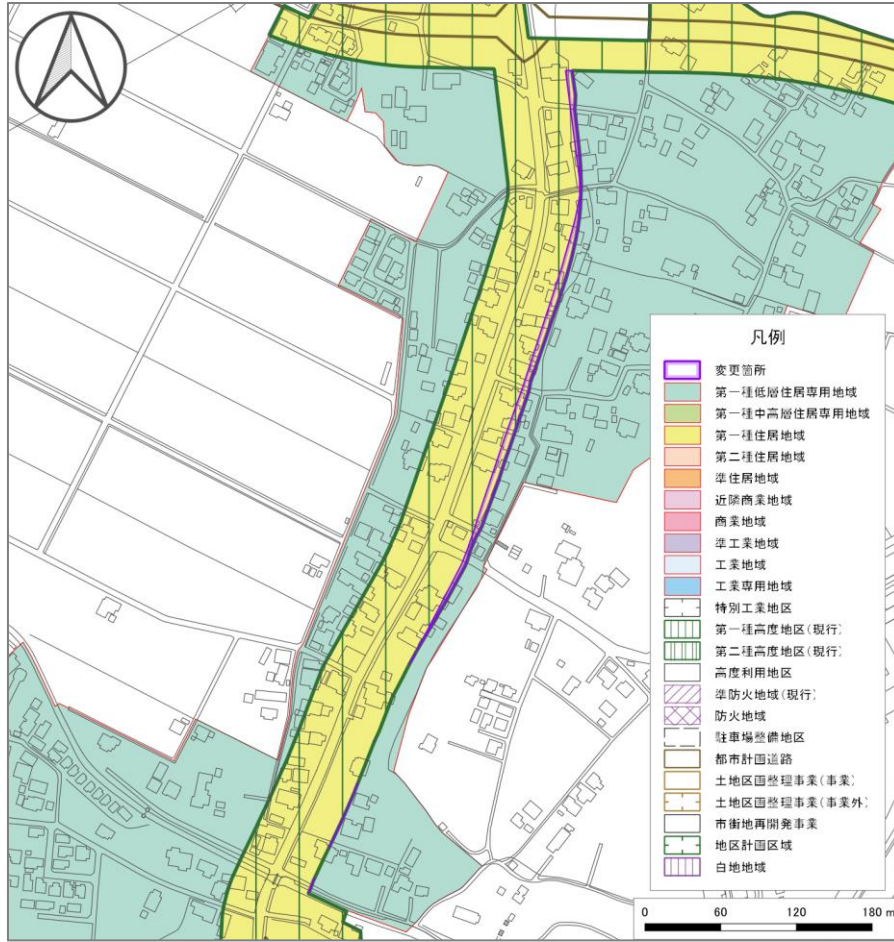
新旧対照図(変更前)



変更する地域地区		地区名	
新		旧	
高度地区	面積	高度地区	面積
第二種高度地区	約 0.1 ha	—	—

新旧対照図(変更後)

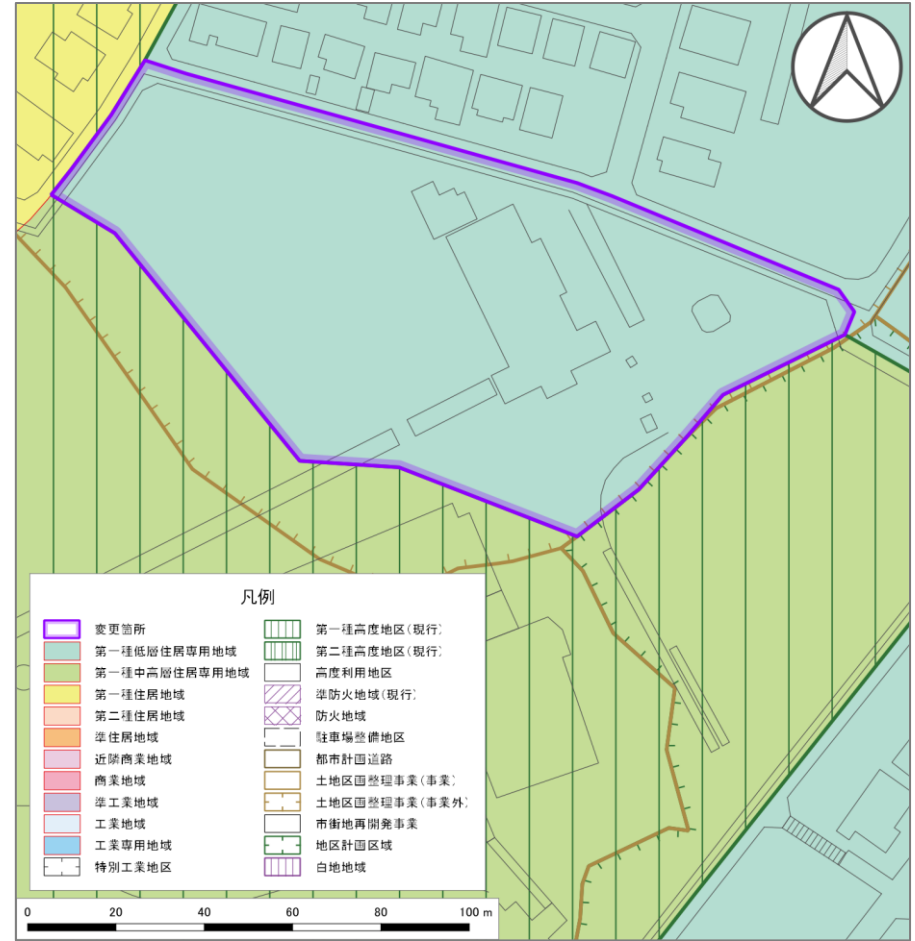
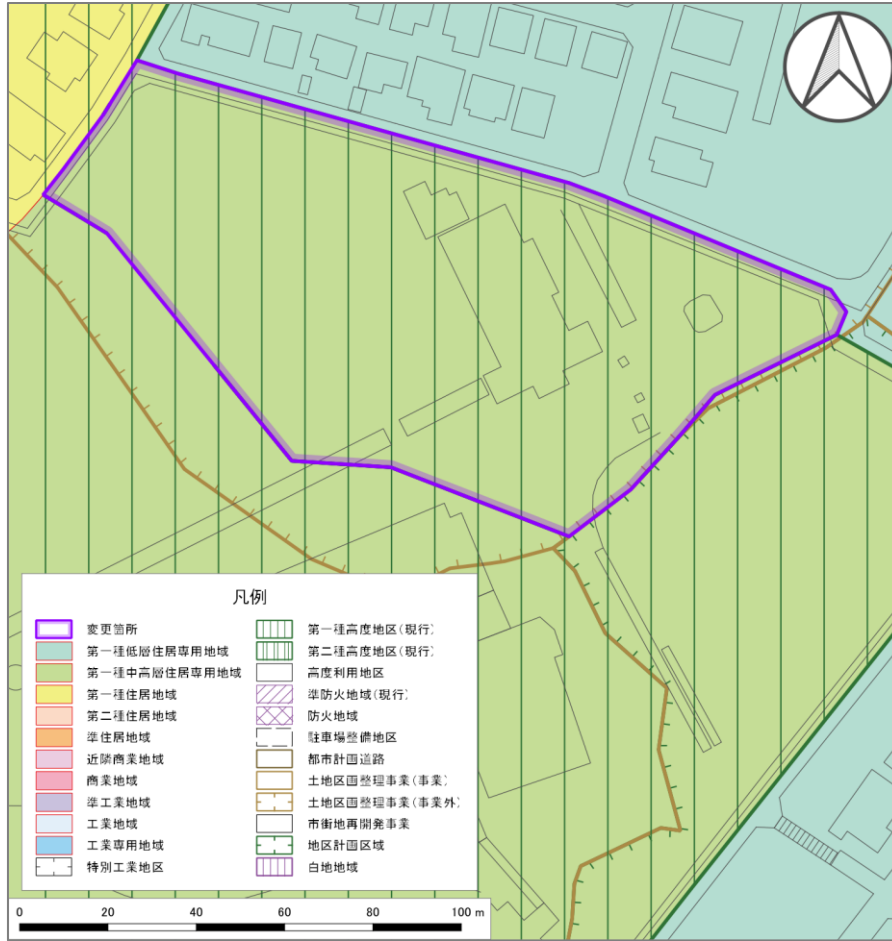
新旧対照図(変更前)



変更する地域地区		地区名	
新		旧	
高度地区	面積	高度地区	面積
第一種高度地区	約 0.2 ha	-	-

新旧対照図(変更後)

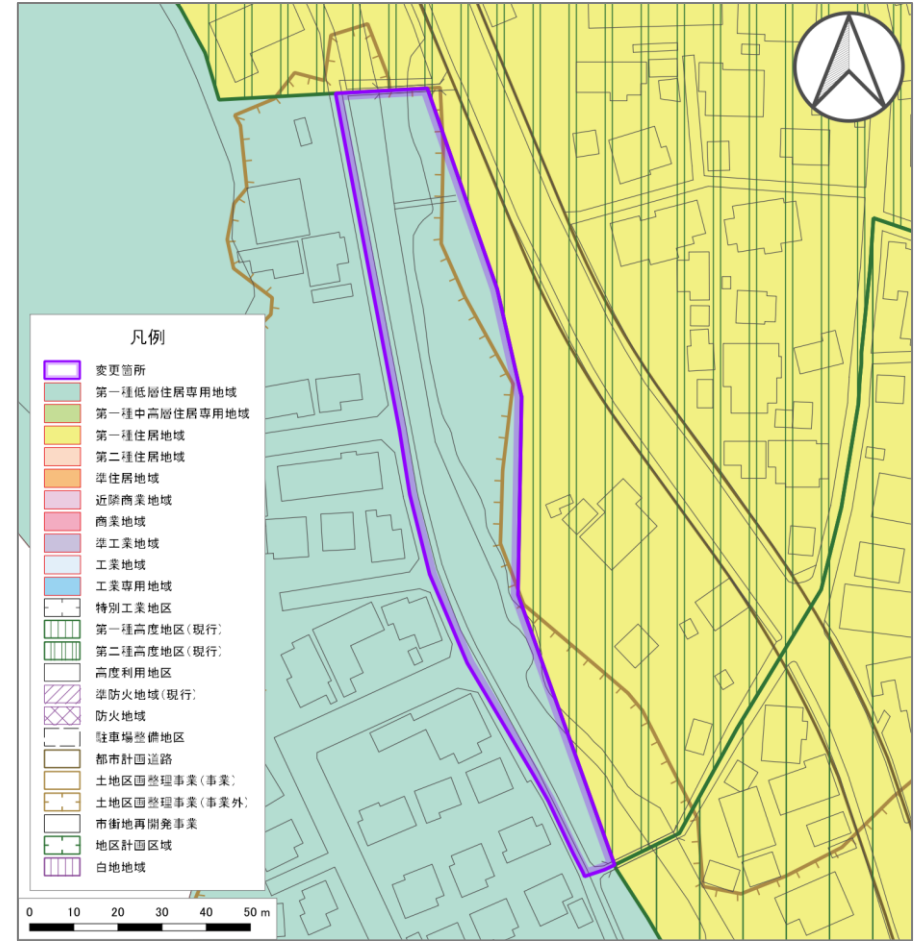
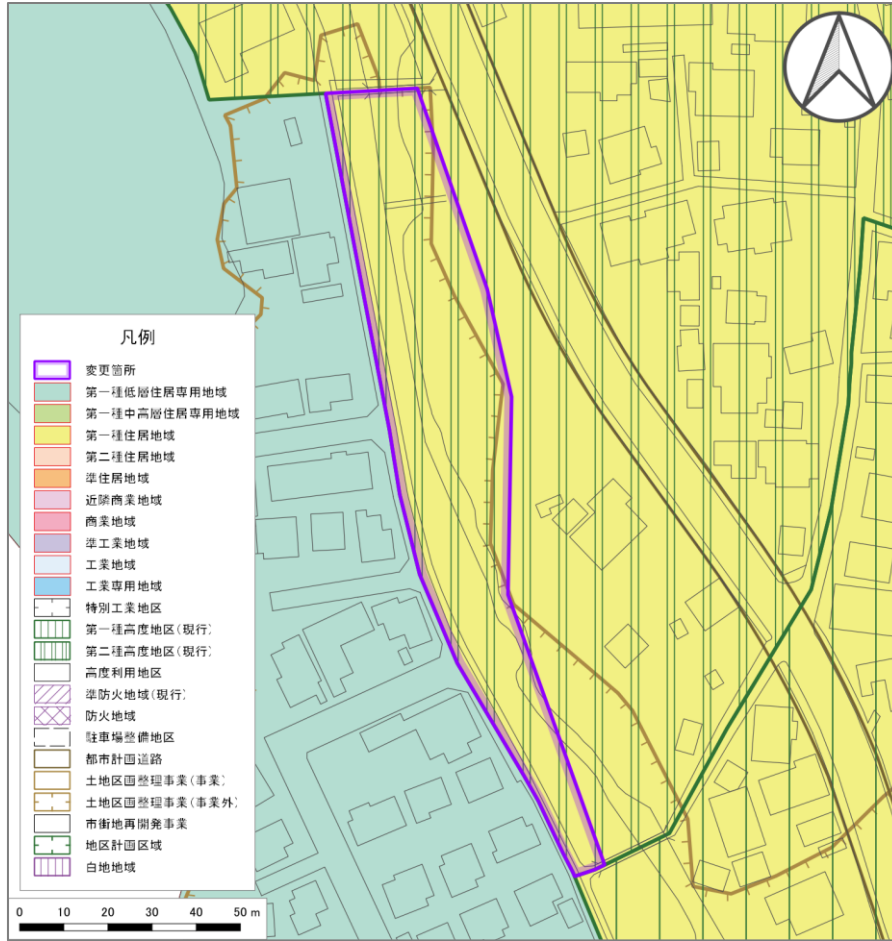
新旧対照図(変更前)



変更する地域地区		地区名	
新		旧	
高度地区	面積	高度地区	面積
第一種高度地区	約 1.0 ha	-	-

新旧対照図(変更後)

新旧対照図(変更前)

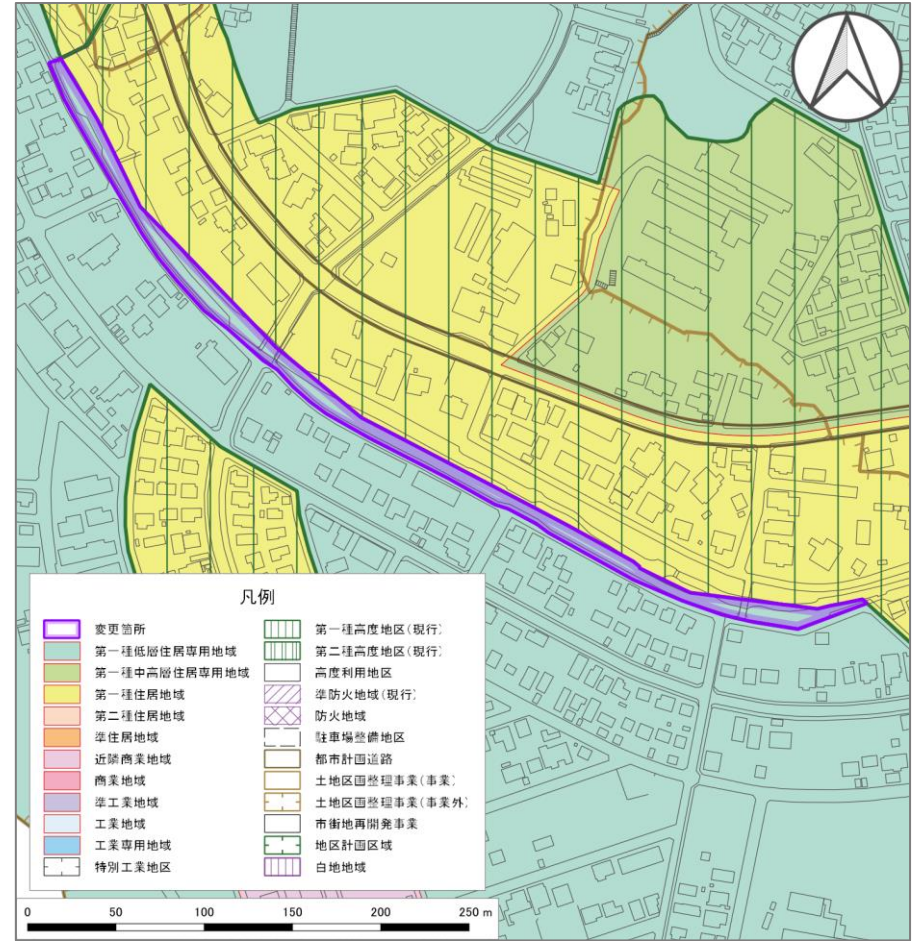
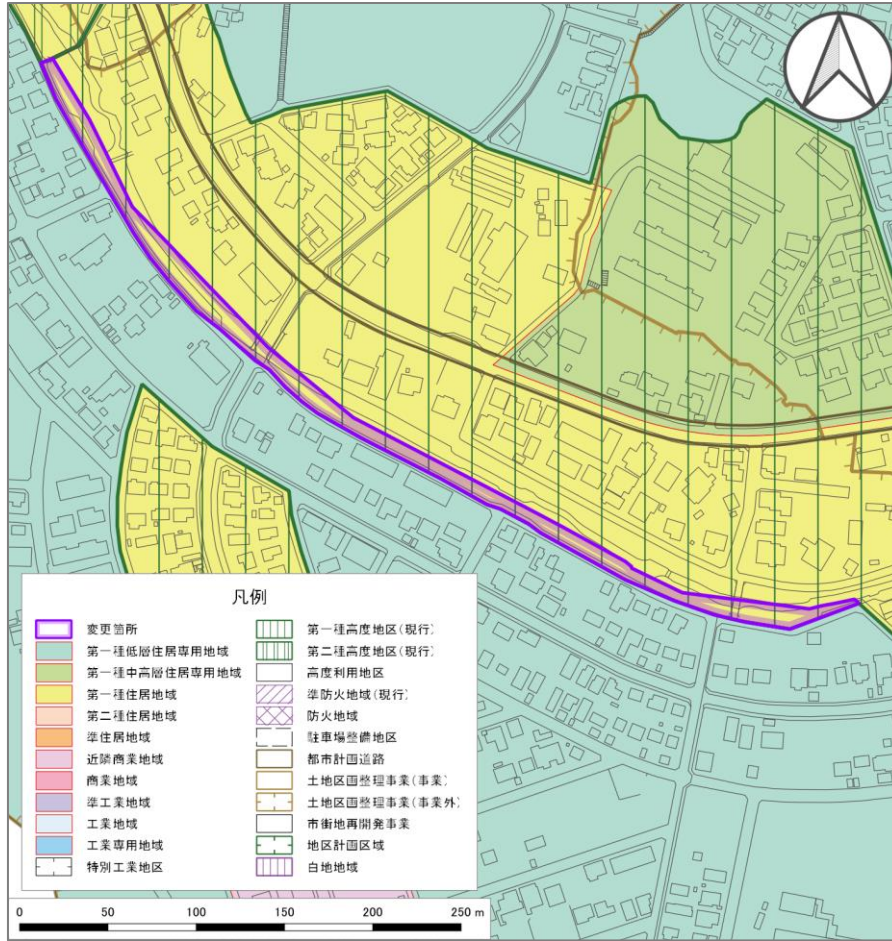


変更する地域地区		地区名	
新		旧	
高度地区	面積	高度地区	面積
第二種高度地区	約 0.4 ha	-	-

畑沢地区

新旧対照図(変更後)

新旧対照図(変更前)



変更する地域地区		地区名	畑沢地区
新		旧	
高度地区	面積	高度地区	面積
第一種高度地区	約 0.6 ha	-	-

