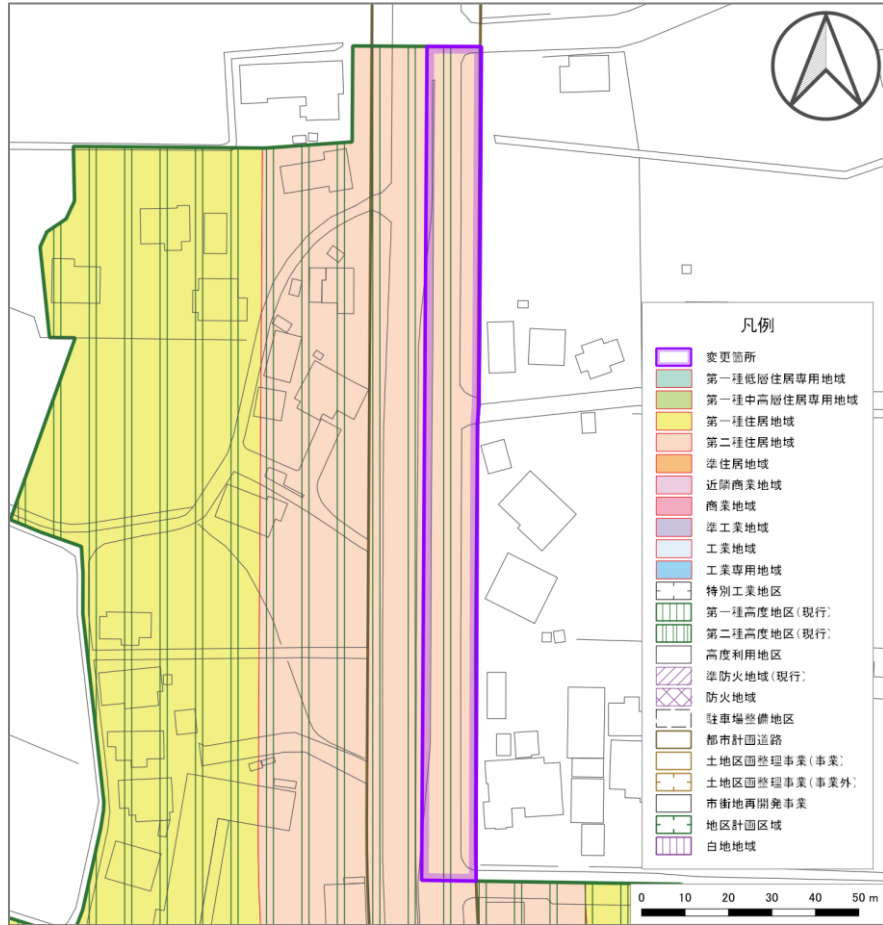
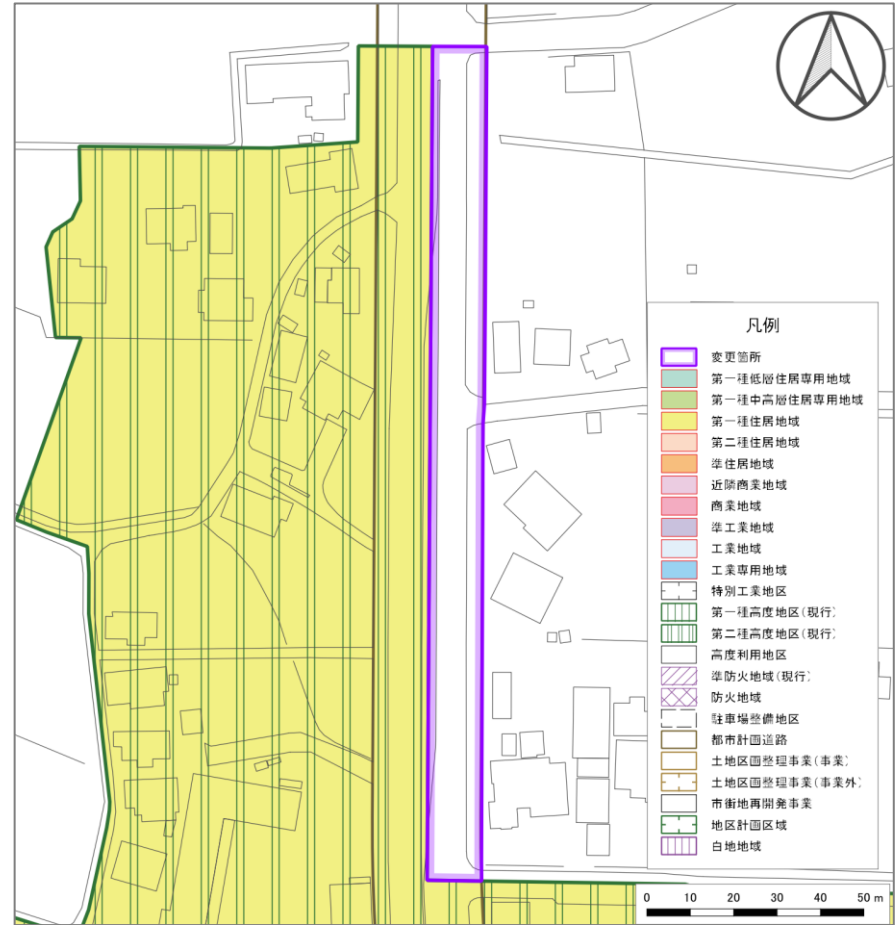


新旧対照図(変更後)



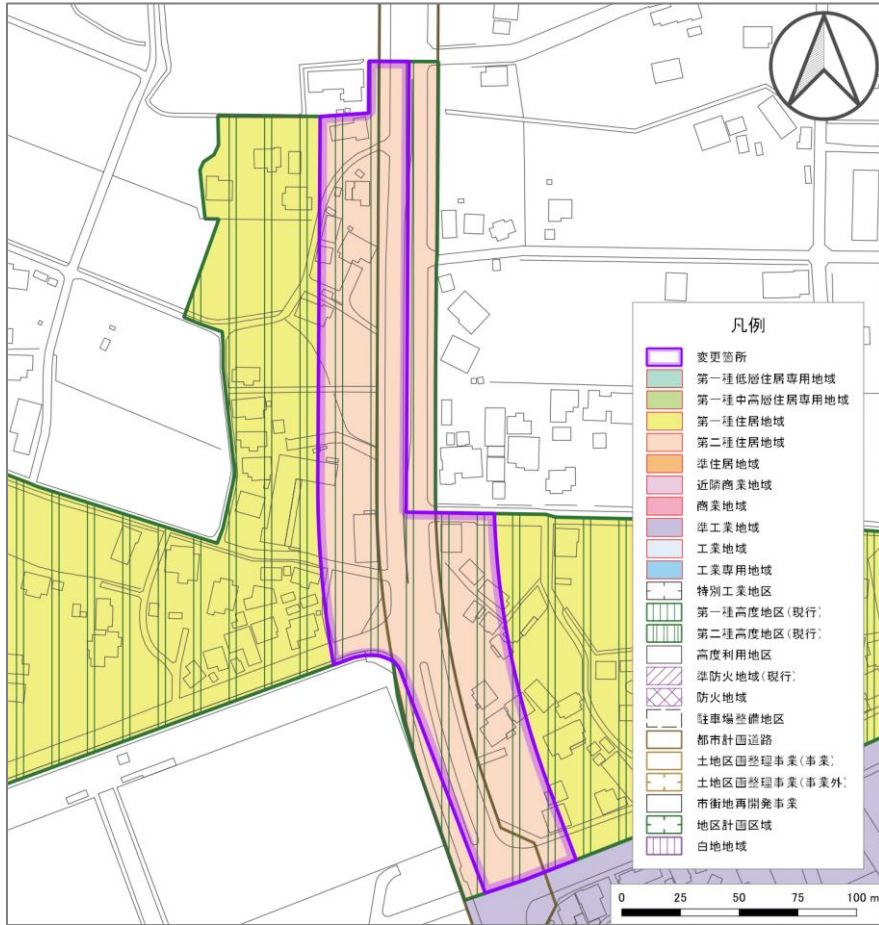
新旧対照図(変更前)



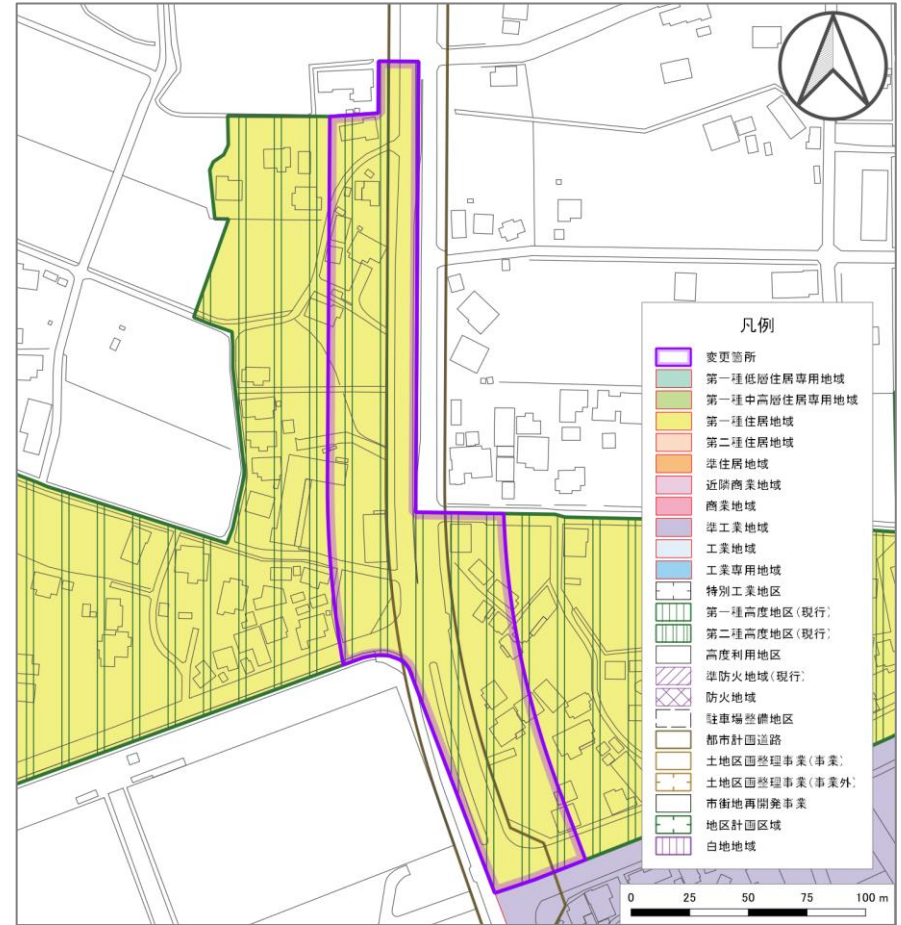
変更する地域地区		地区名	
新		旧	
用途地域	面積	用途地域	面積
第二種住居地域	約 0.2 ha	—	—

江川地区

新旧対照図(変更後)

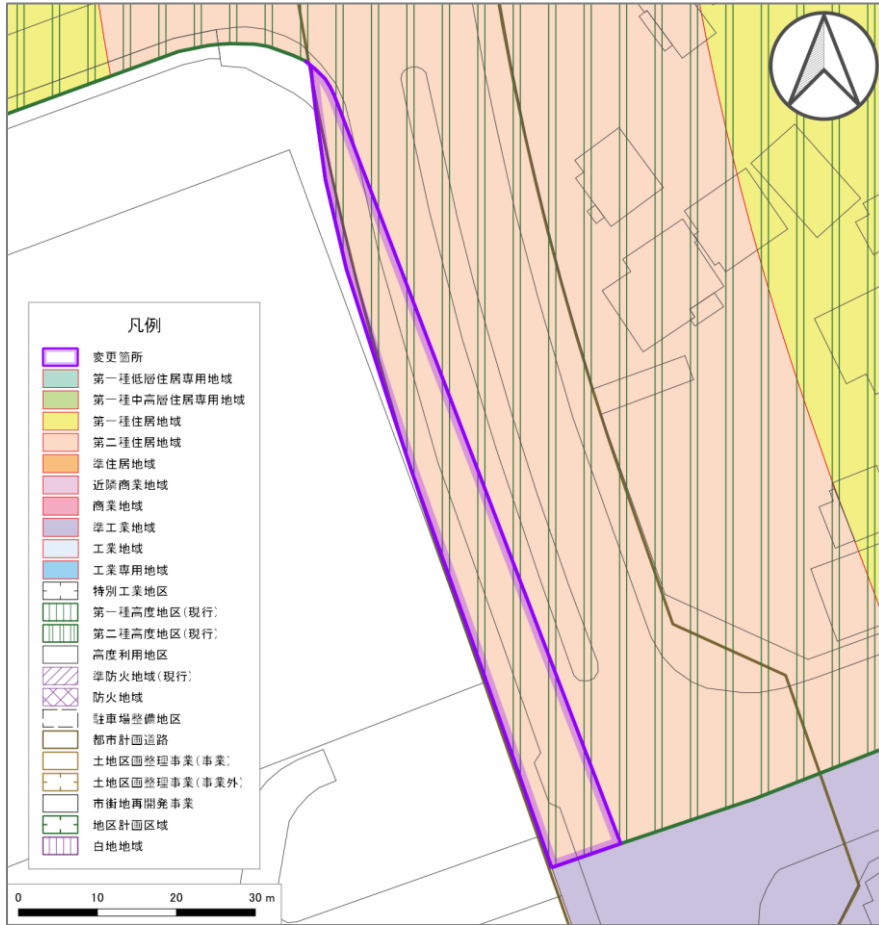


新旧対照図(変更前)

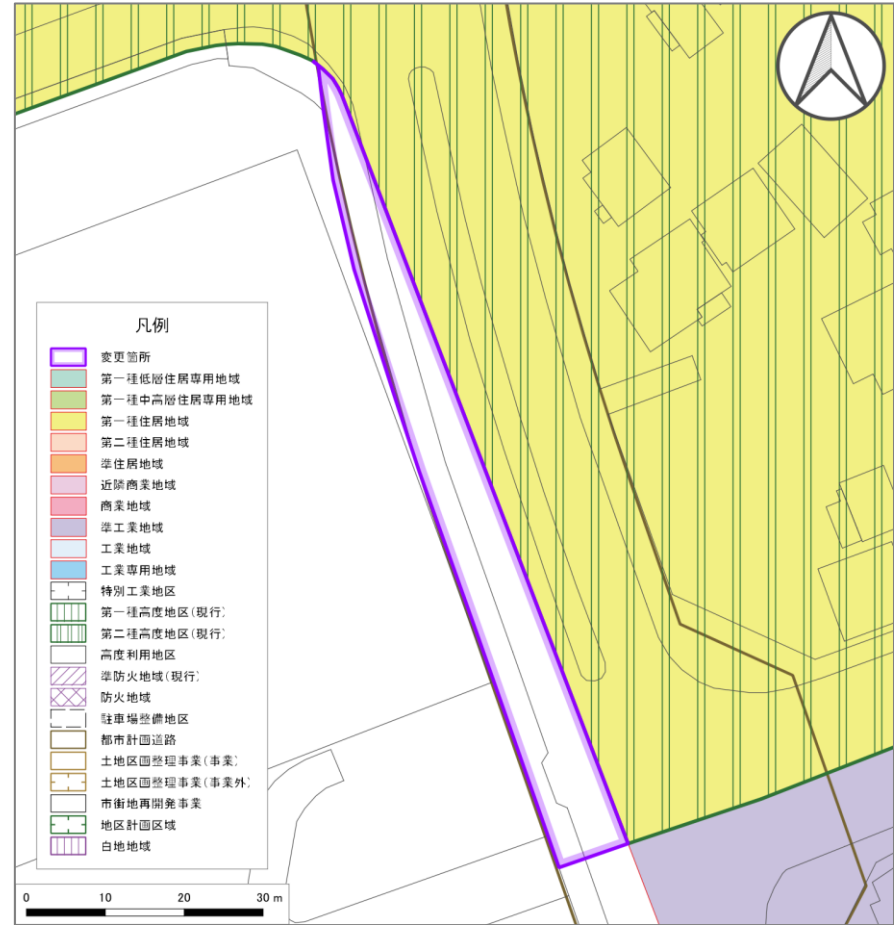


変更する地域地区		地区名	
新		旧	
用途地域	面積	用途地域	面積
第二種住居地域	約 1.6 ha	第一種住居地域	約 1.6 ha

新旧対照図(変更後)

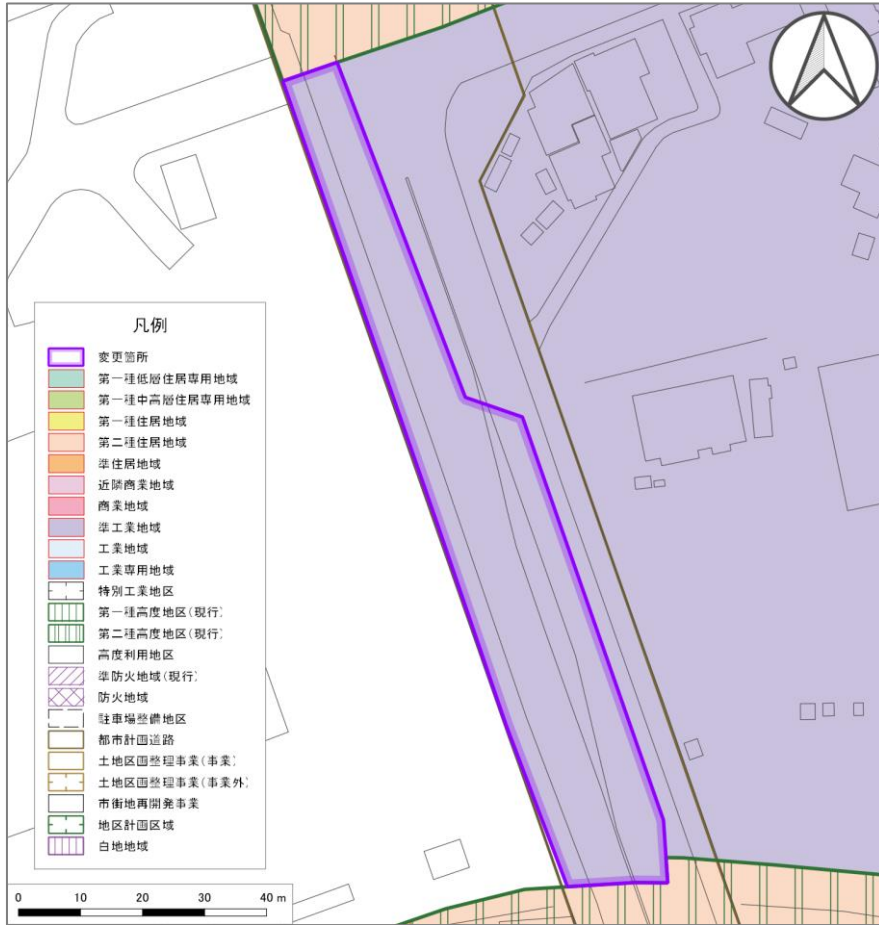


新旧対照図(変更前)

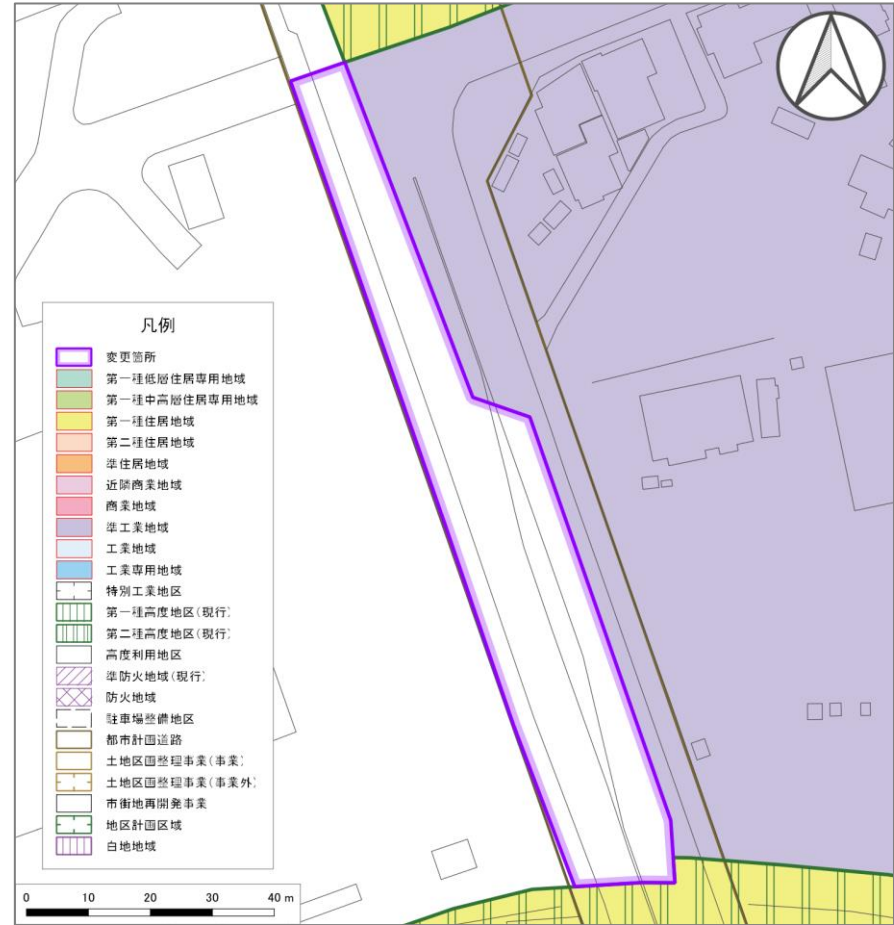


変更する地域地区		地区名	
新		旧	
用途地域	面積	用途地域	面積
第二種住居地域	約 0.1 ha	—	—

新旧対照図(変更後)



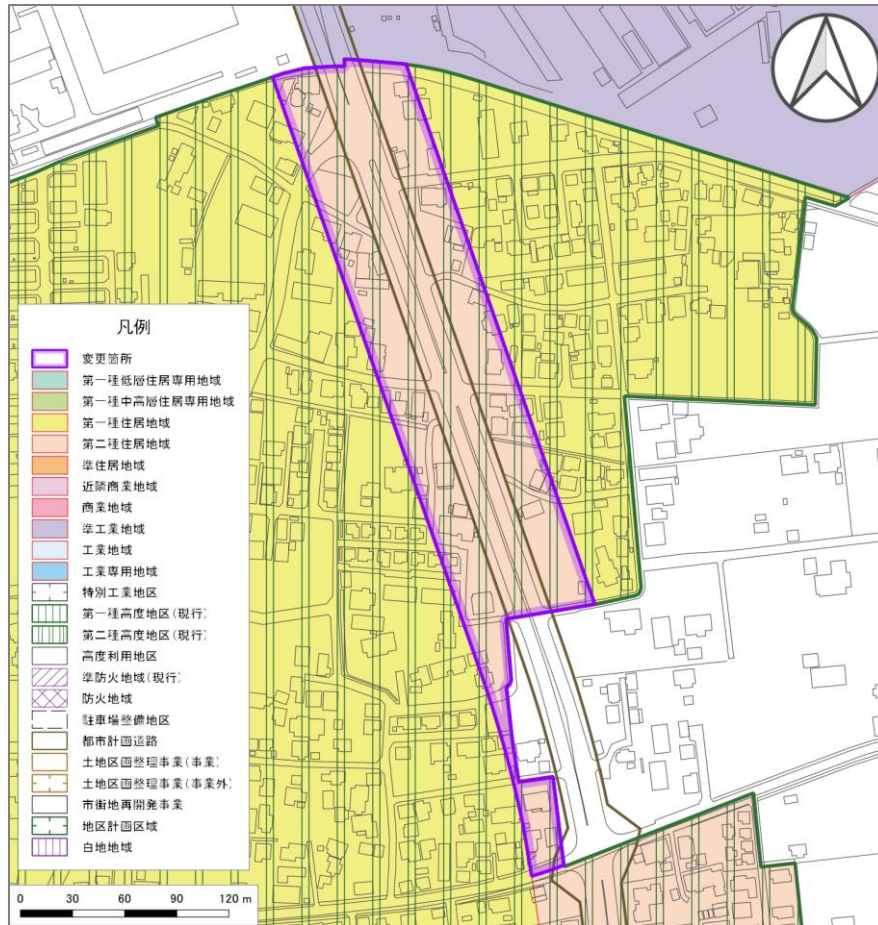
新旧対照図(変更前)



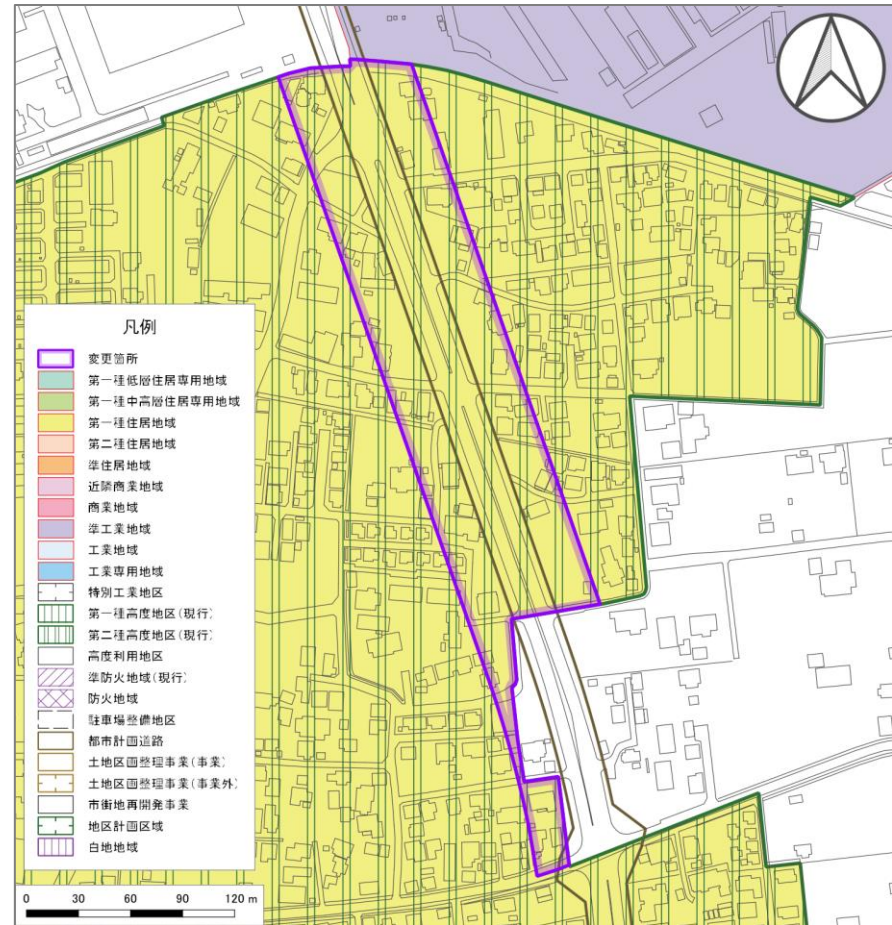
変更する地域地区		地区名	
新		旧	
用途地域	面積	用途地域	面積
準工業地域	約 0.2 ha	—	—

江川地区

新旧対照図(変更後)

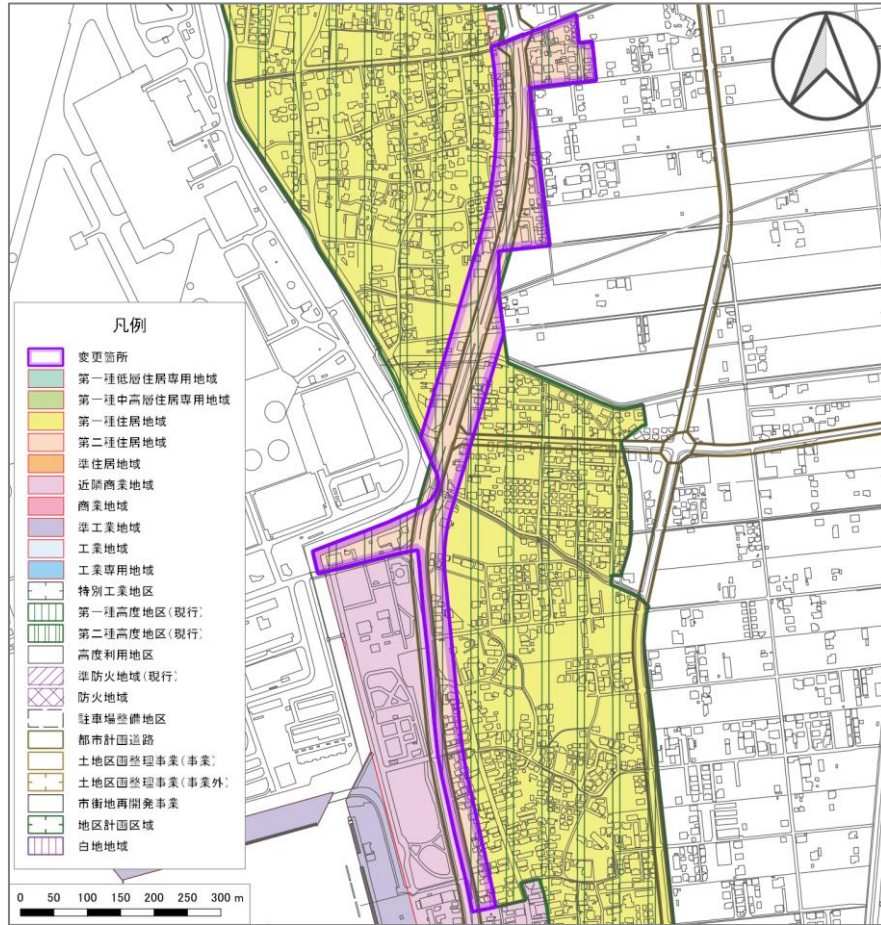


新旧対照図(変更前)

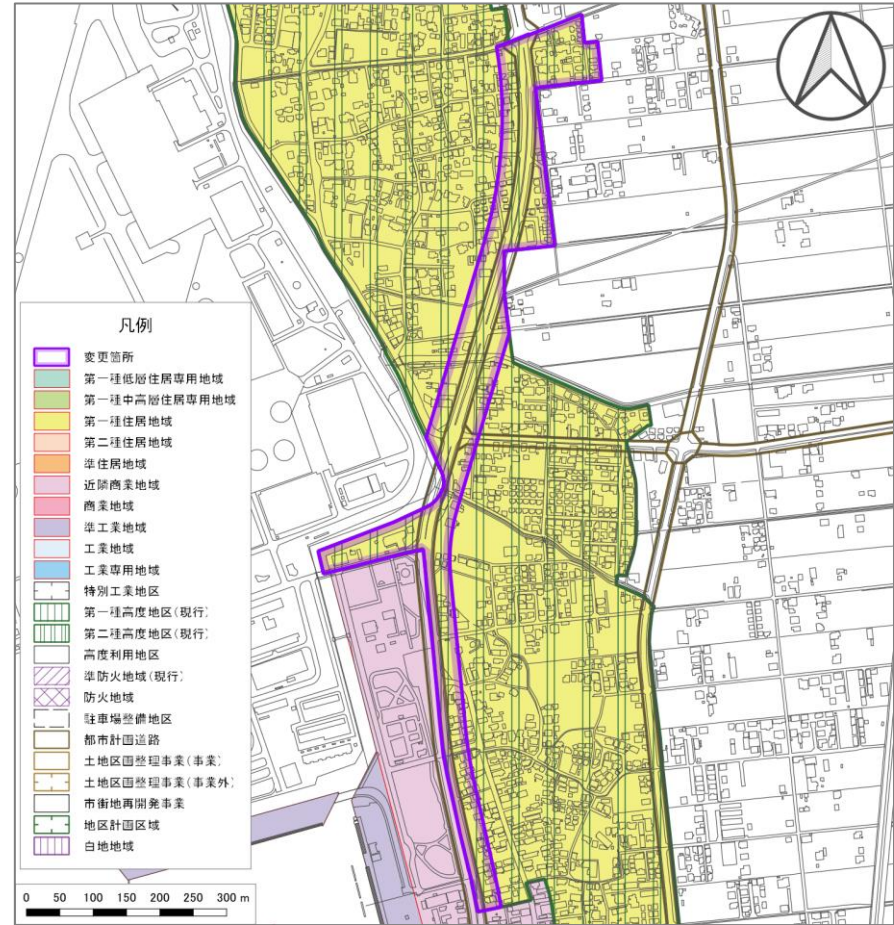


変更する地域地区		地区名	
新		旧	
用途地域	面積	用途地域	面積
第二種住居地域	約 3.1 ha	第一種住居地域	約 3.1 ha

新旧対照図(変更後)



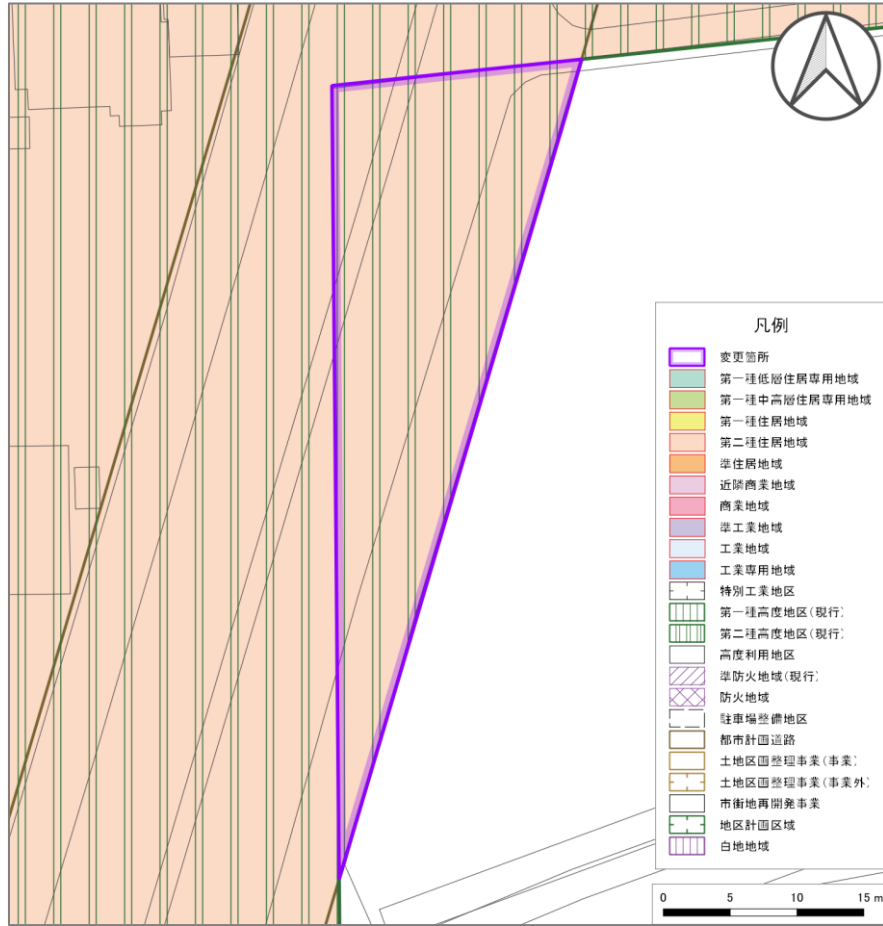
新旧対照図(変更前)



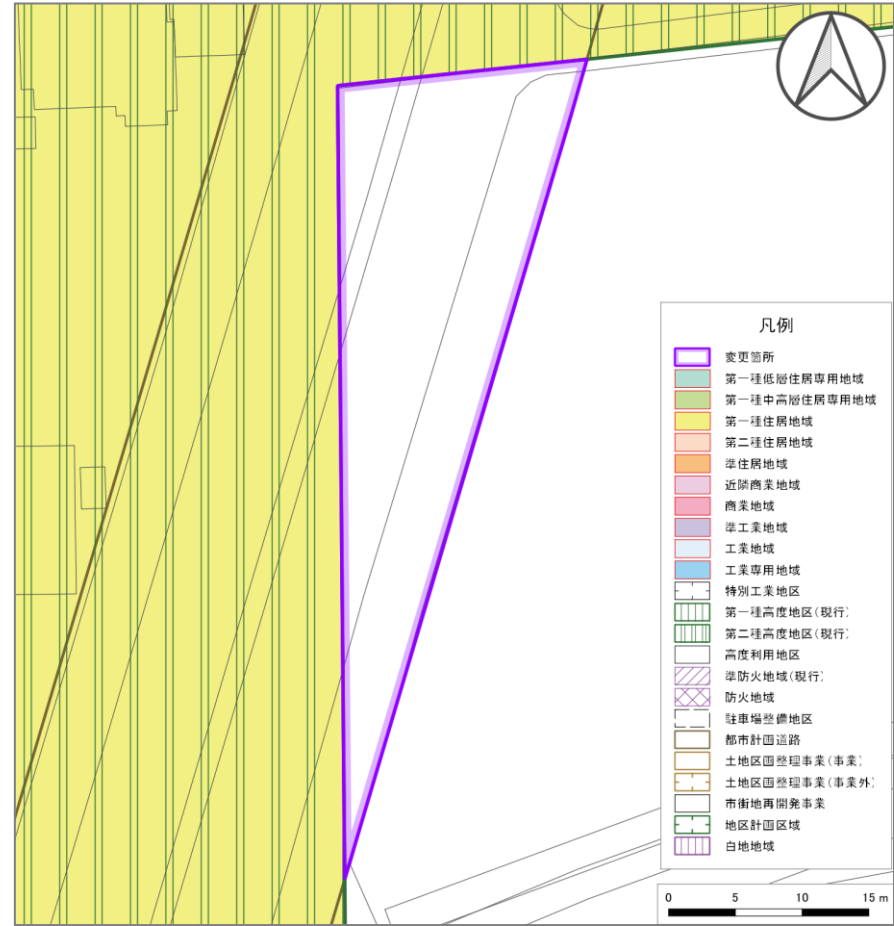
変更する地域地区		地区名	
新		旧	
用途地域	面積	用途地域	面積
第二種住居地域	約 8.4 ha	第一種住居地域	約 8.4 ha

中里・吾妻地区

新旧対照図(変更後)




新旧対照図(変更前)




変更する地域地区		地区名	
新		旧	
用途地域	面積	用途地域	面積
第二種住居地域	約 0.1 ha	—	—

新旧対照図(変更後)

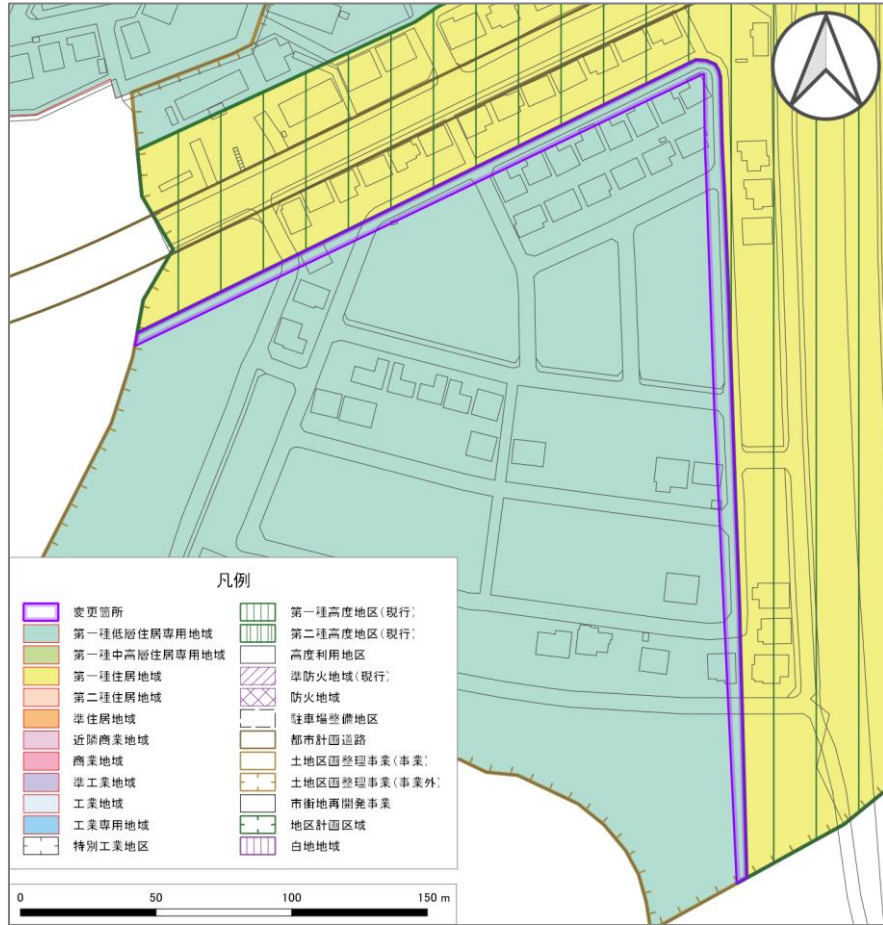


新旧対照図(変更前)

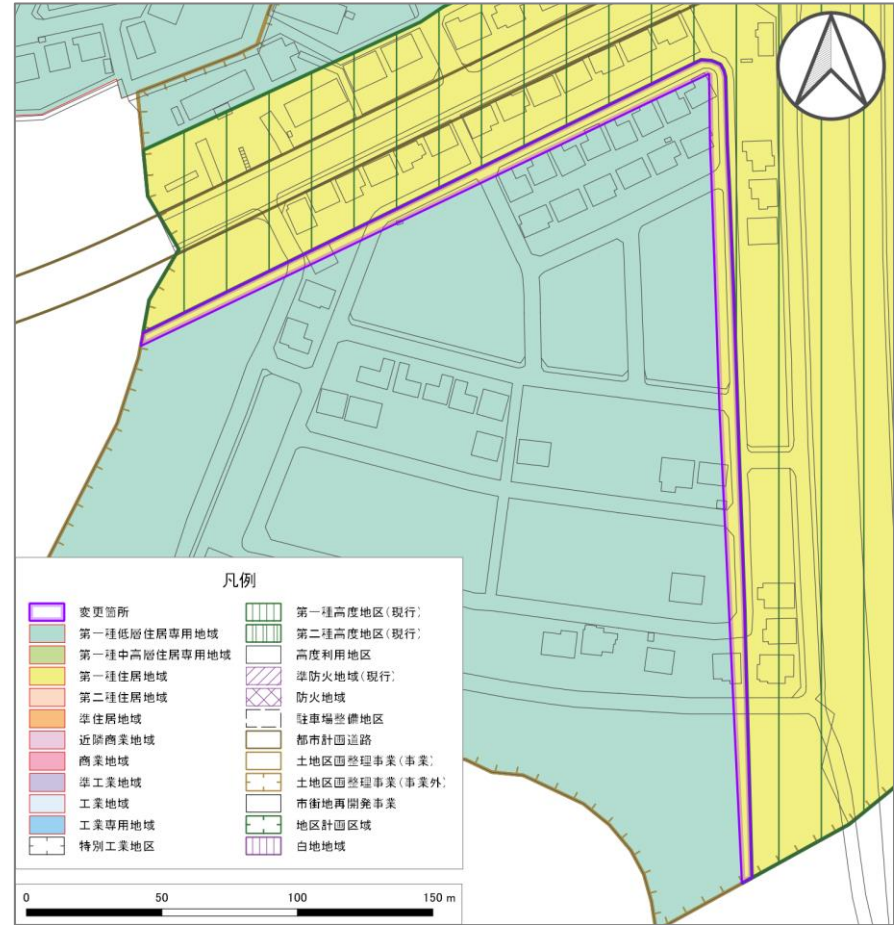


変更する地域地区		地区名	吾妻地区
新		旧	
用途地域	面積	用途地域	面積
第二種住居地域	約 0.1 ha	—	—

新旧対照図(変更後)



新旧対照図(変更前)

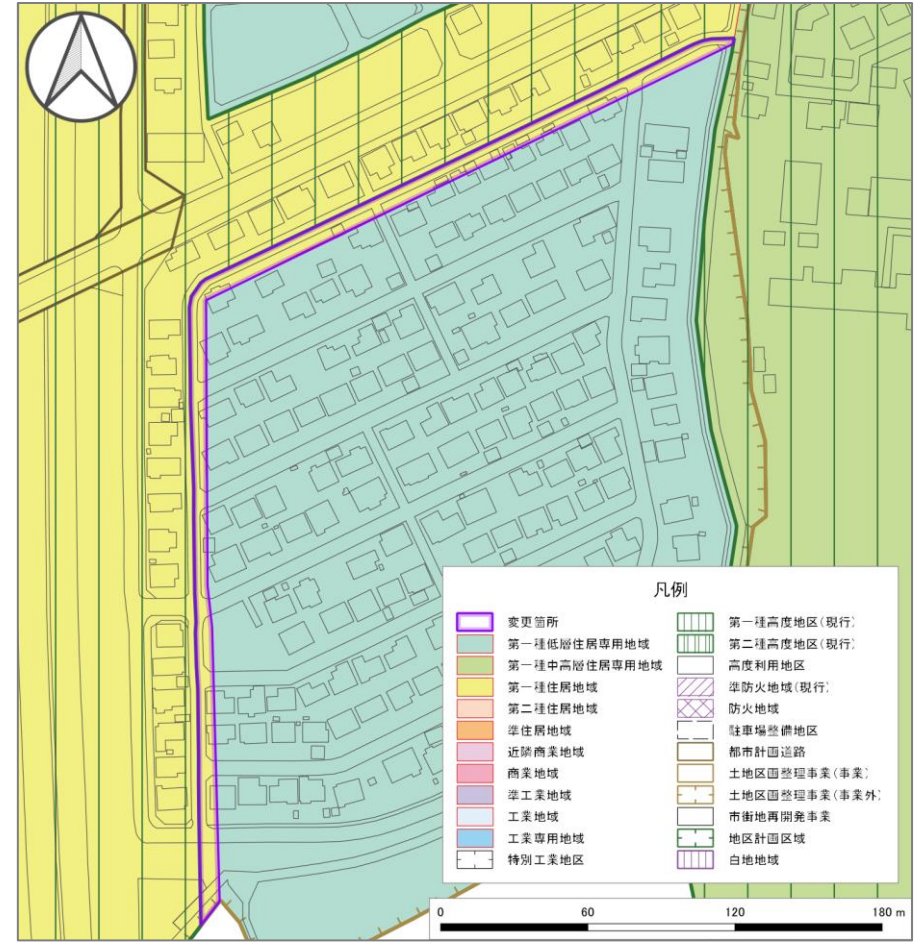
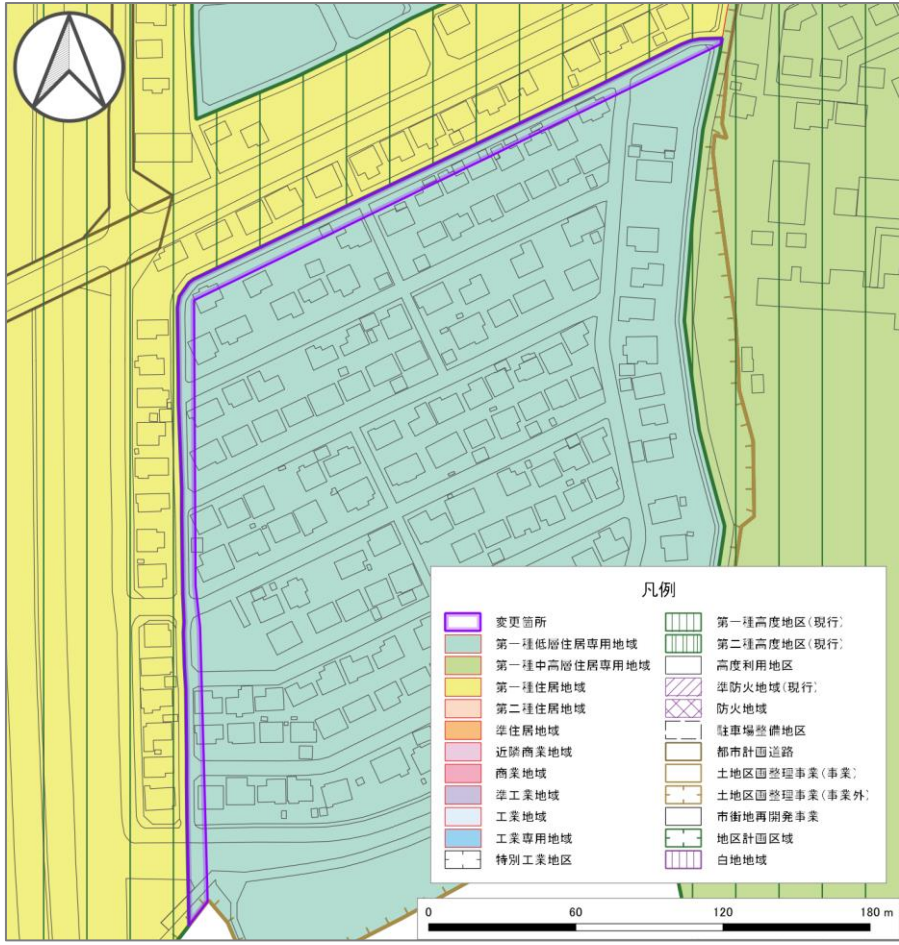


変更する地域地区		地区名	
新		旧	
用途地域	面積	用途地域	面積
第一種低層住居専用地域	約 0.3 ha	第一種住居地域	約 0.3 ha

羽鳥野地区

新旧対照図(変更後)

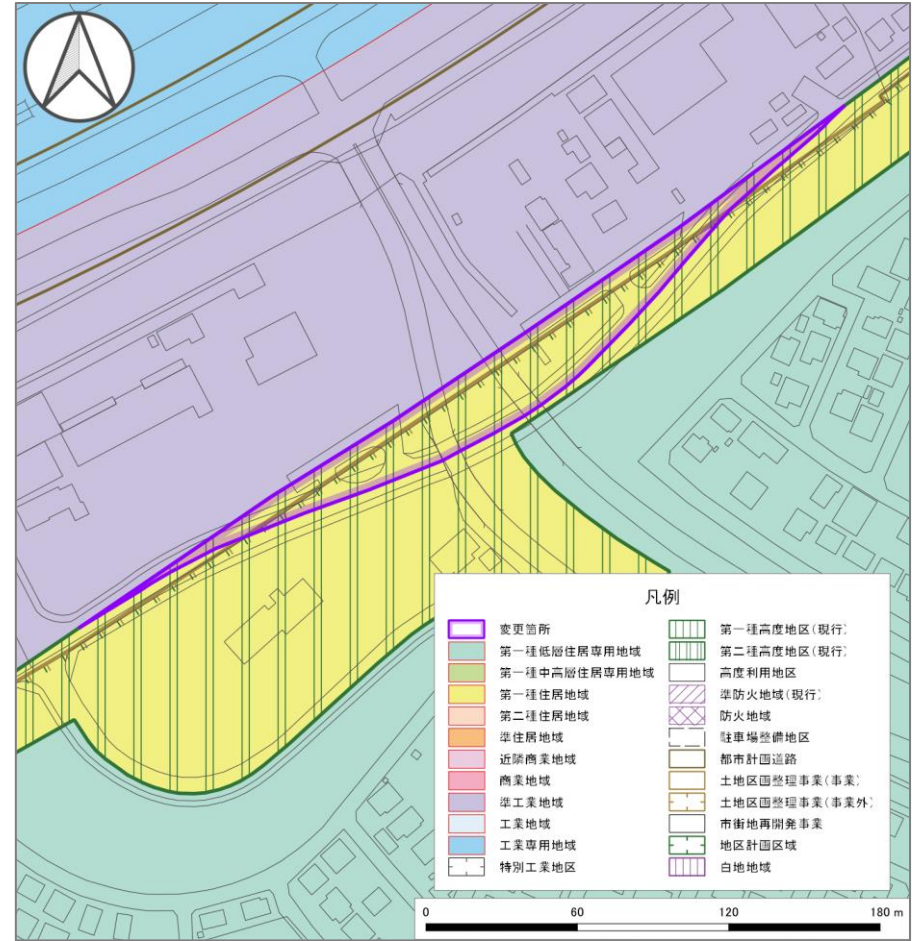
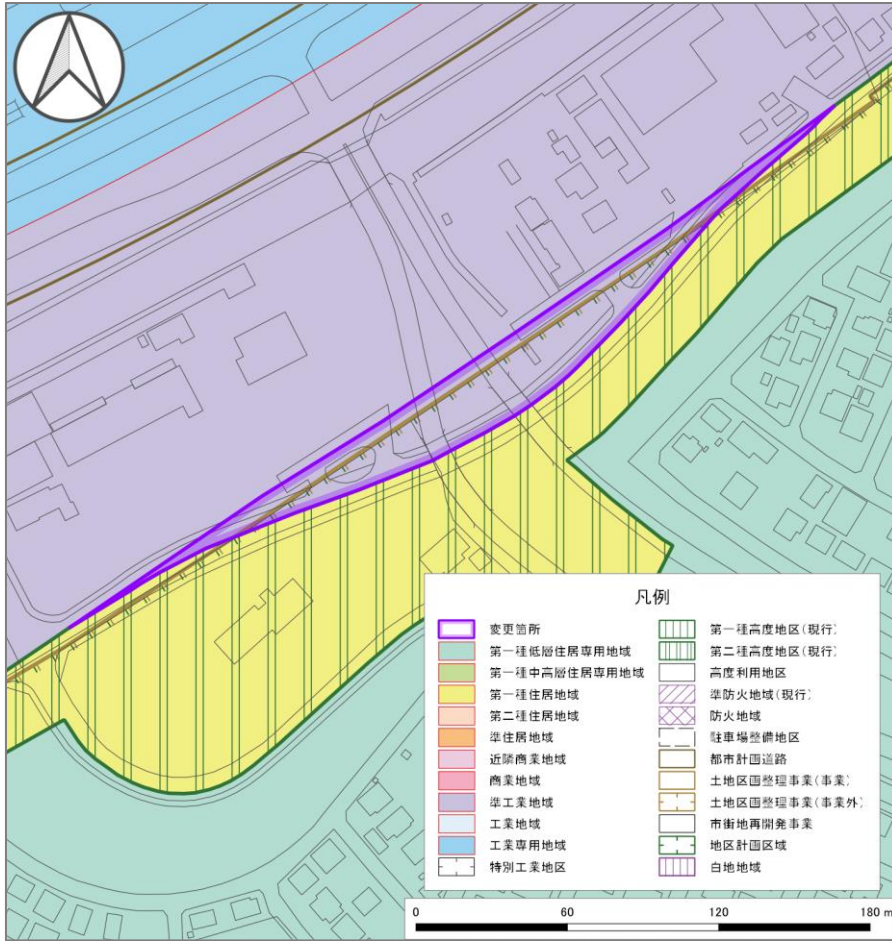
新旧対照図(変更前)



変更する地域地区		地区名	
新		旧	
用途地域	面積	用途地域	面積
第一種低層住居専用地域	約 0.3 ha	第一種住居地域	約 0.3 ha

新旧対照図(変更後)

新旧対照図(変更前)

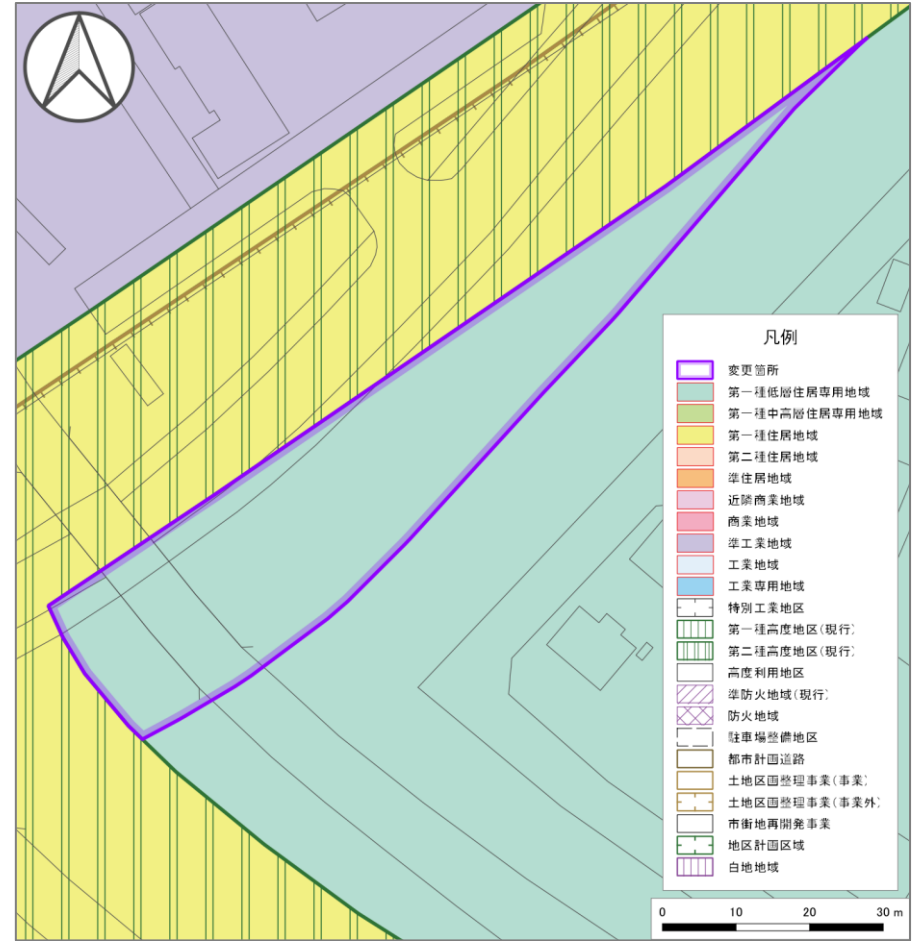
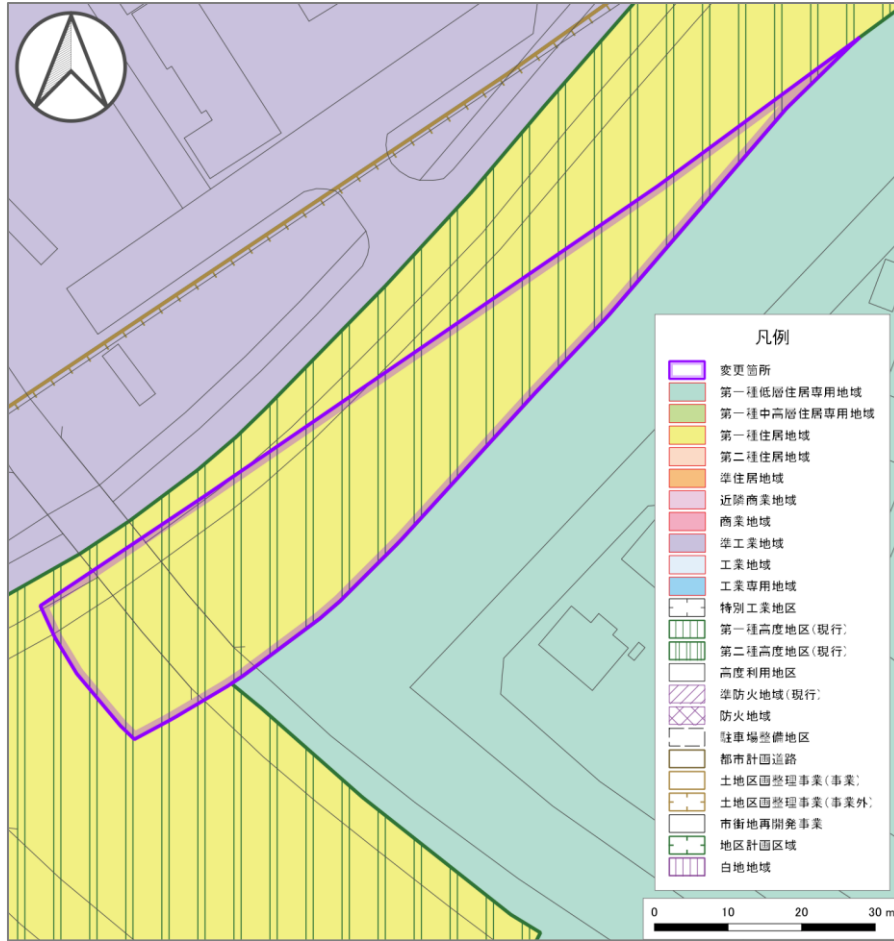


変更する地域地区		地区名	
新		旧	
用途地域	面積	用途地域	面積
準工業地域	約 0.5 ha	第一種住居地域	約 0.5 ha

畑沢・港南台地区

新旧対照図(変更後)

新旧対照図(変更前)



変更する地域地区		地区名	
新		旧	
用途地域	面積	用途地域	面積
第一種住居地域	約 0.2 ha	第一種低層住居専用地域	約 0.2 ha

凡例

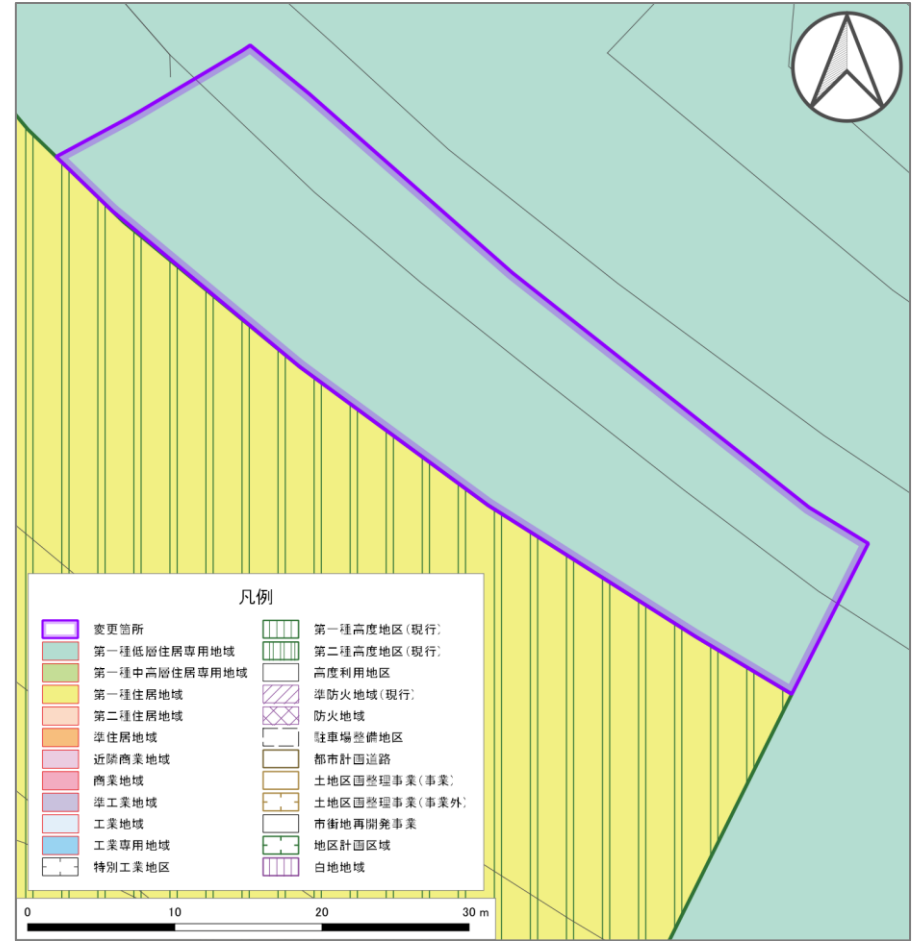
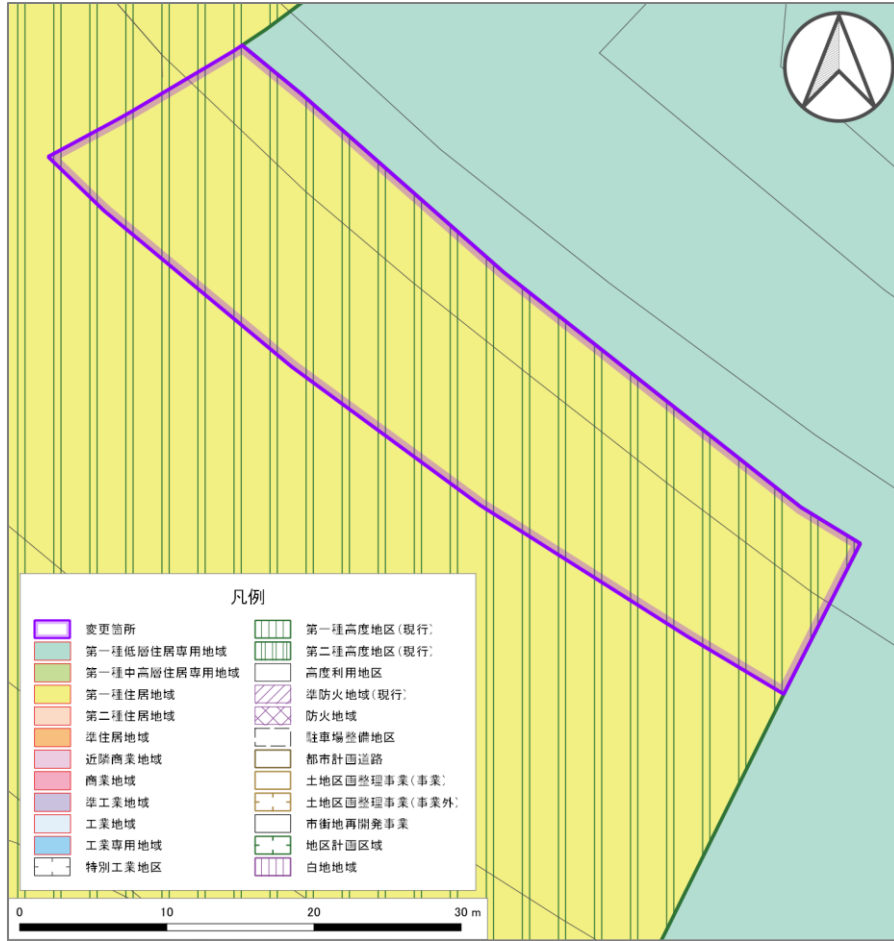
- 変更箇所
- 第一種低層住居専用地域
- 第一種中高層住居専用地域
- 第一種住居地域
- 第二種住居地域
- 準住居地域
- 近隣商業地域
- 商業地域
- 準工業地域
- 工業地域
- 工業専用地域
- 特別工業地区
- 第一種高度地区(現行)
- 第二種高度地区(現行)
- 高度利用地区
- 準防火地域(現行)
- 防火地域
- 駐車場整備地区
- 都市計画道路
- 土地区画整理事業(事業)
- 土地区画整理事業(事業外)
- 市街地再開発事業
- 地区計画区域
- 白地地域

凡例

- 変更箇所
- 第一種低層住居専用地域
- 第一種中高層住居専用地域
- 第一種住居地域
- 第二種住居地域
- 準住居地域
- 近隣商業地域
- 商業地域
- 準工業地域
- 工業地域
- 工業専用地域
- 特別工業地区
- 第一種高度地区(現行)
- 第二種高度地区(現行)
- 高度利用地区
- 準防火地域(現行)
- 防火地域
- 駐車場整備地区
- 都市計画道路
- 土地区画整理事業(事業)
- 土地区画整理事業(事業外)
- 市街地再開発事業
- 地区計画区域
- 白地地域

新旧対照図(変更後)

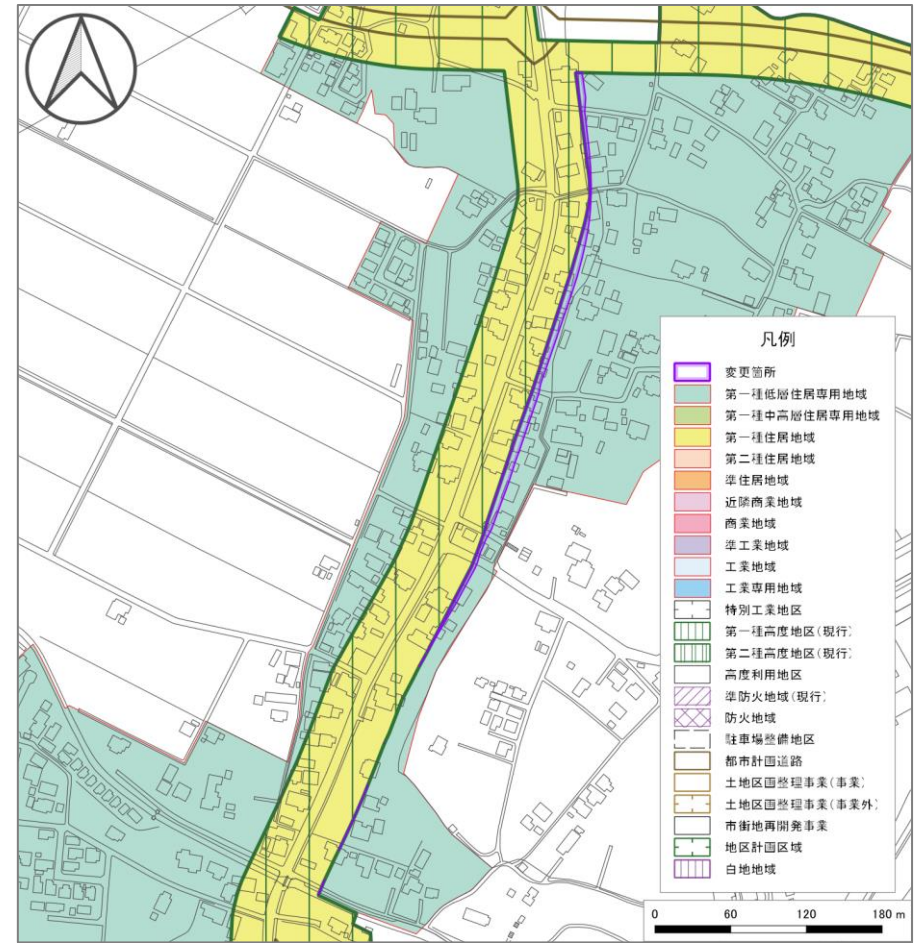
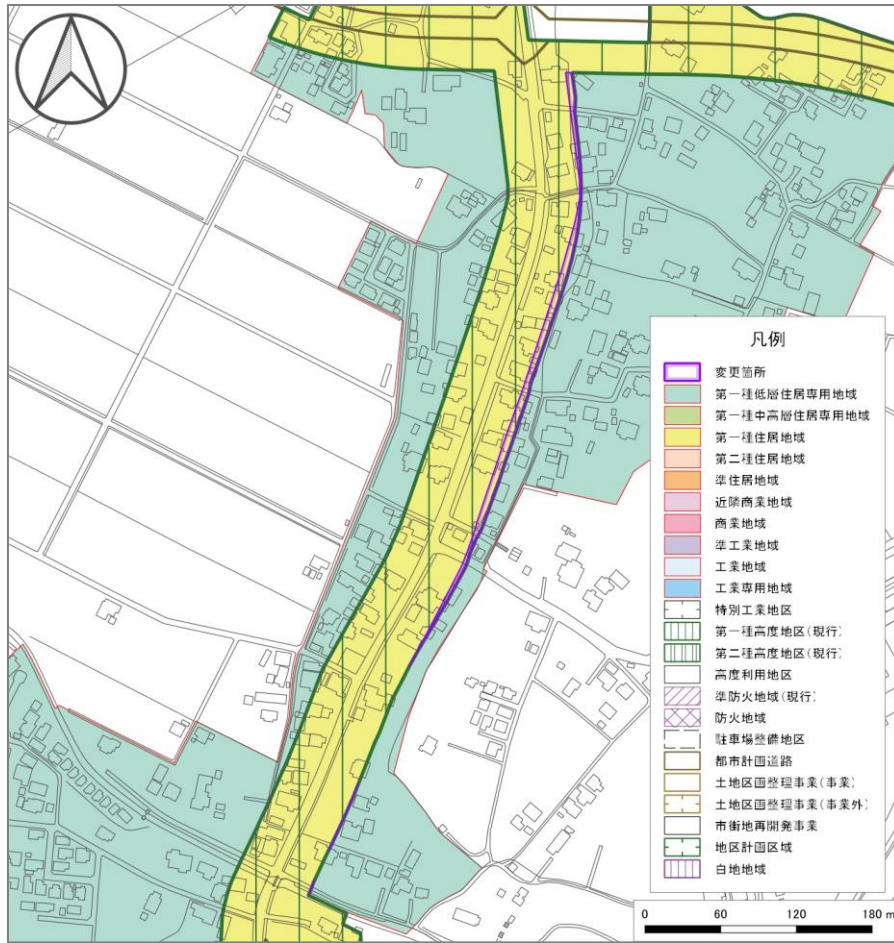
新旧対照図(変更前)



変更する地域地区		地区名	
新		旧	
用途地域	面積	用途地域	面積
第一種住居地域	約 0.1 ha	第一種低層住居専用地域	約 0.1 ha

新旧対照図(変更後)

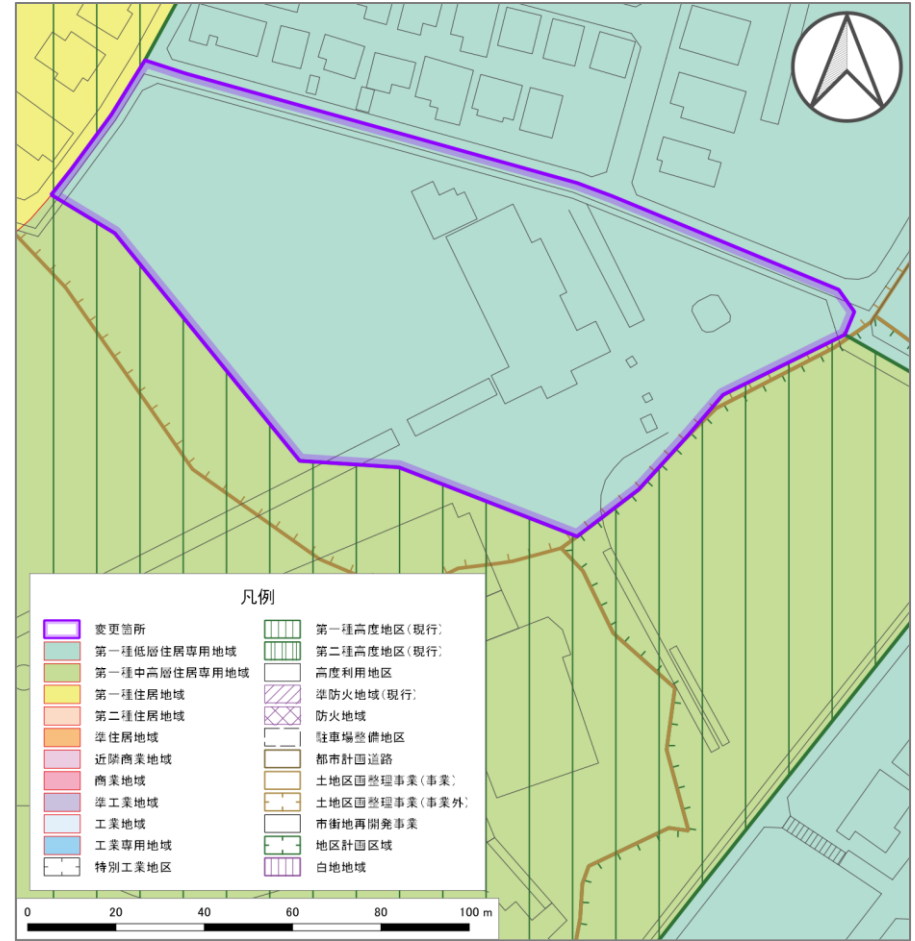
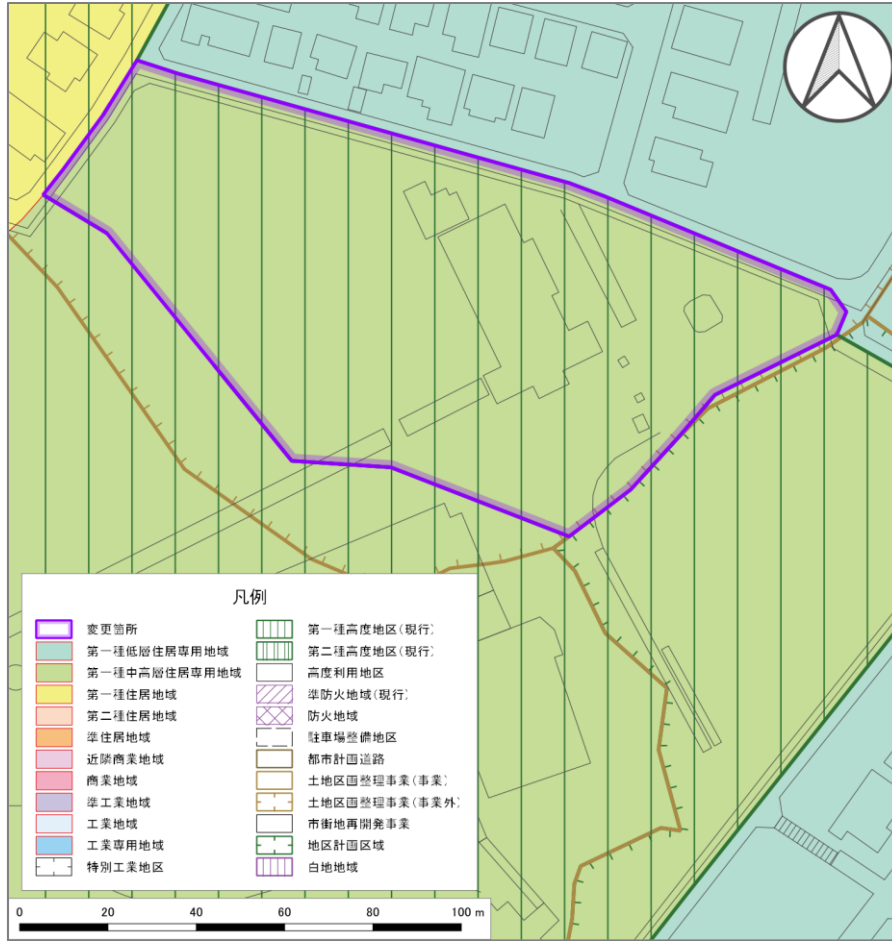
新旧対照図(変更前)



変更する地域地区		地区名	
新		旧	
用途地域	面積	用途地域	面積
第一種住居地域	約 0.2 ha	第一種低層住居専用地域	約 0.2 ha

新旧対照図(変更後)

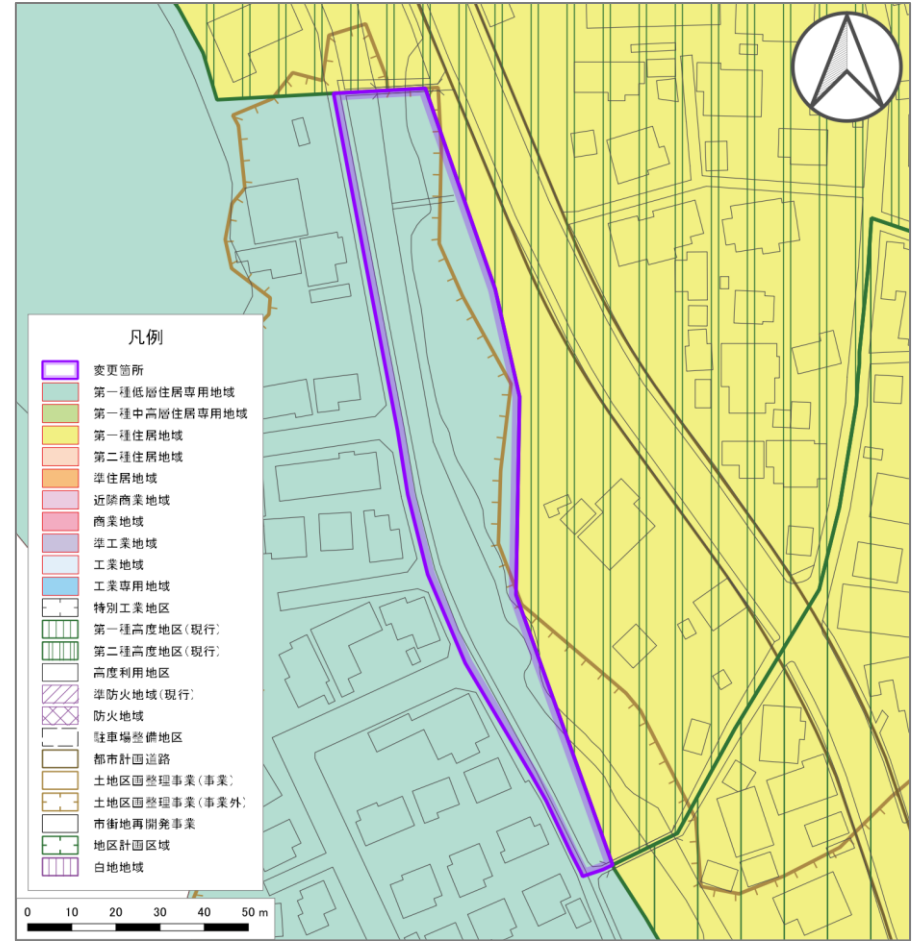
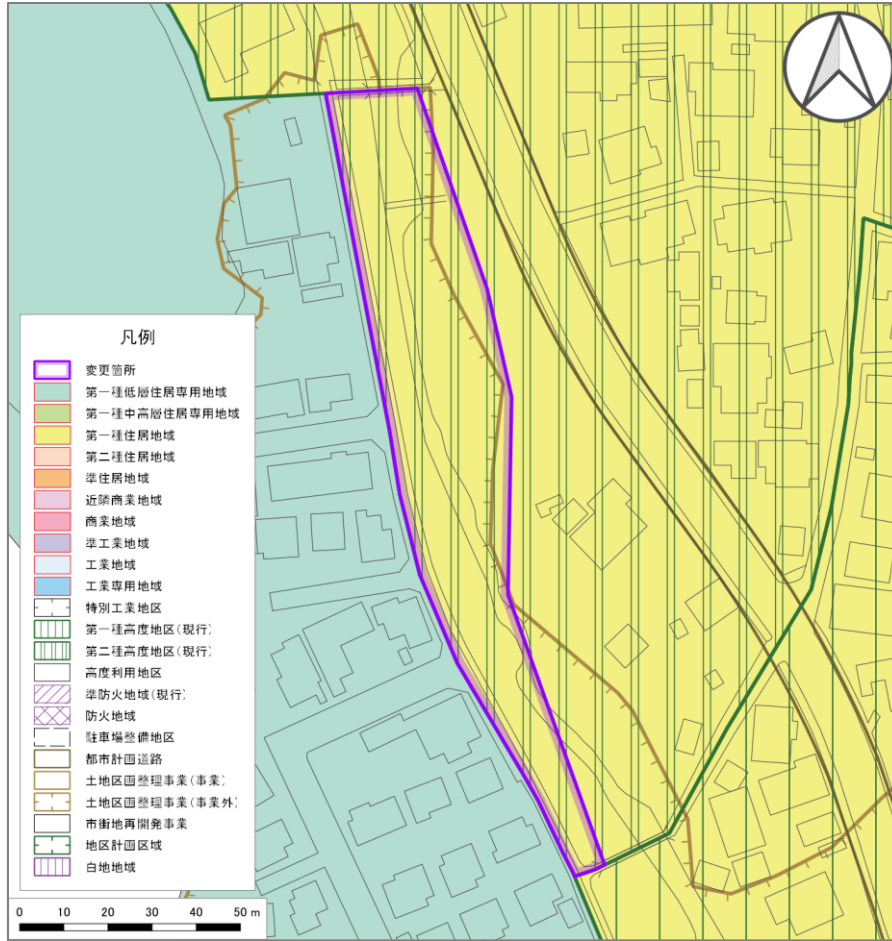
新旧対照図(変更前)



変更する地域地区		地区名	
新		旧	
用途地域	面積	用途地域	面積
第一種中高層住居専用地域	約 1.0 ha	第一種低層住居専用地域	約 1.0 ha

新旧対照図(変更後)

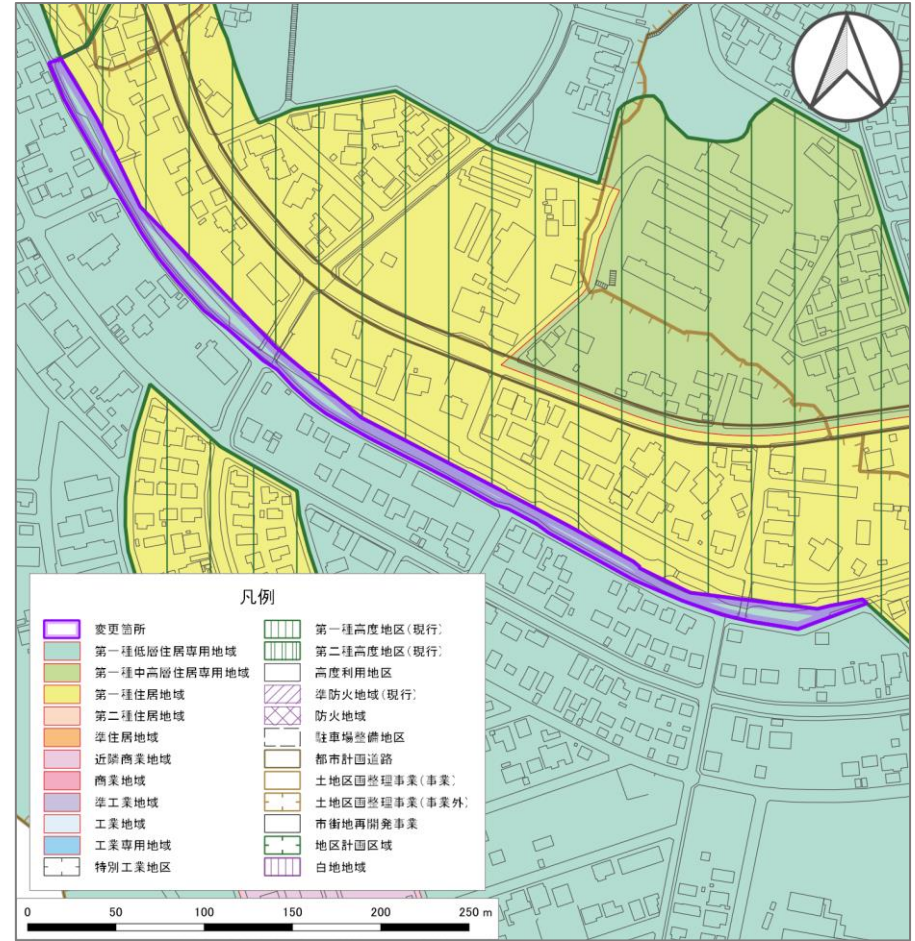
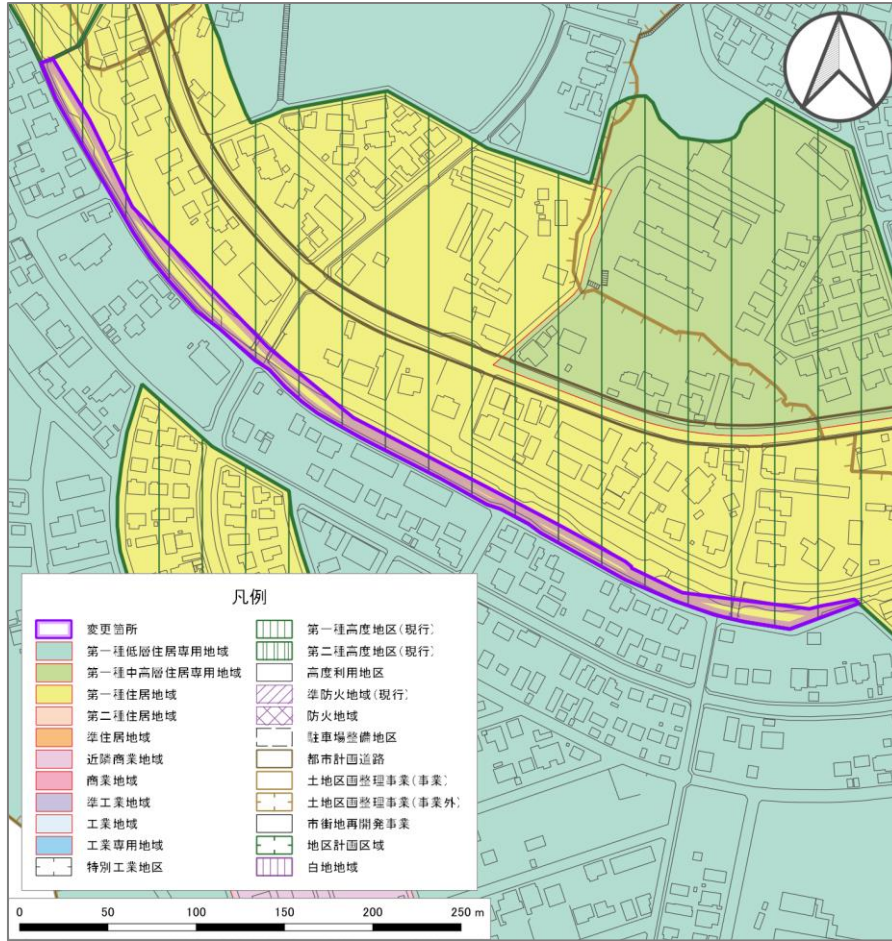
新旧対照図(変更前)



変更する地域地区		地区名	
新		旧	
用途地域	面積	用途地域	面積
第一種住居地域	約 0.4 ha	第一種低層住居専用地域	約 0.4 ha

新旧対照図(変更後)

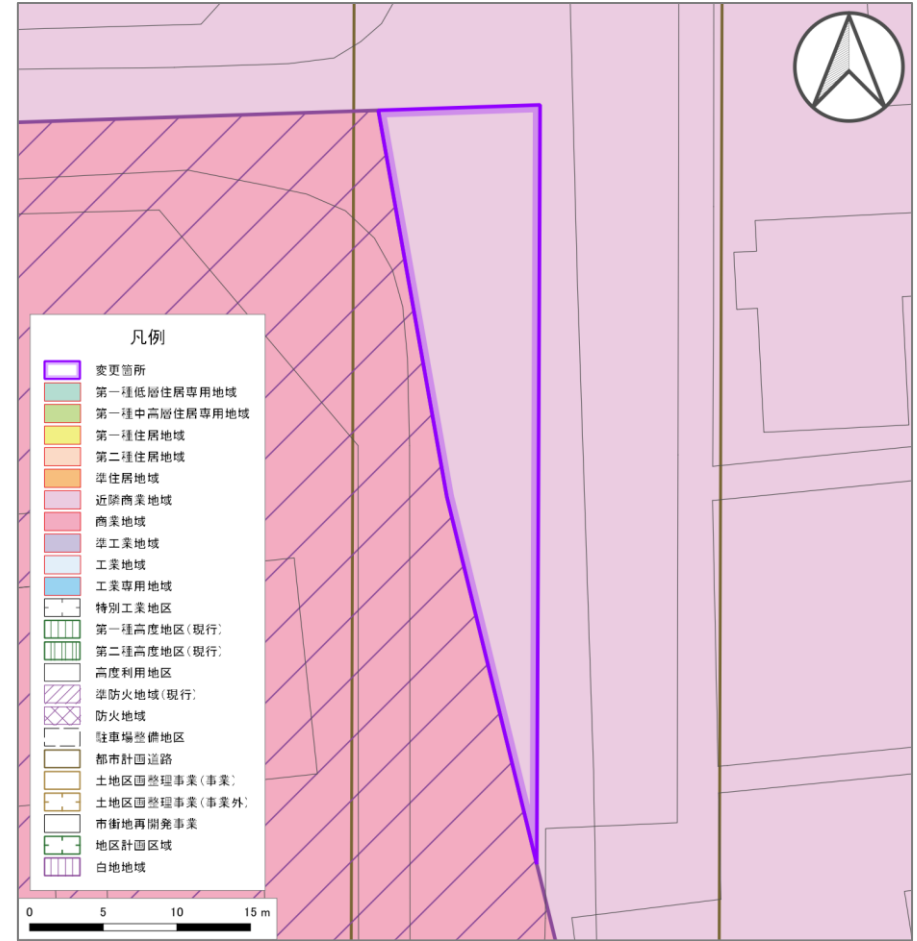
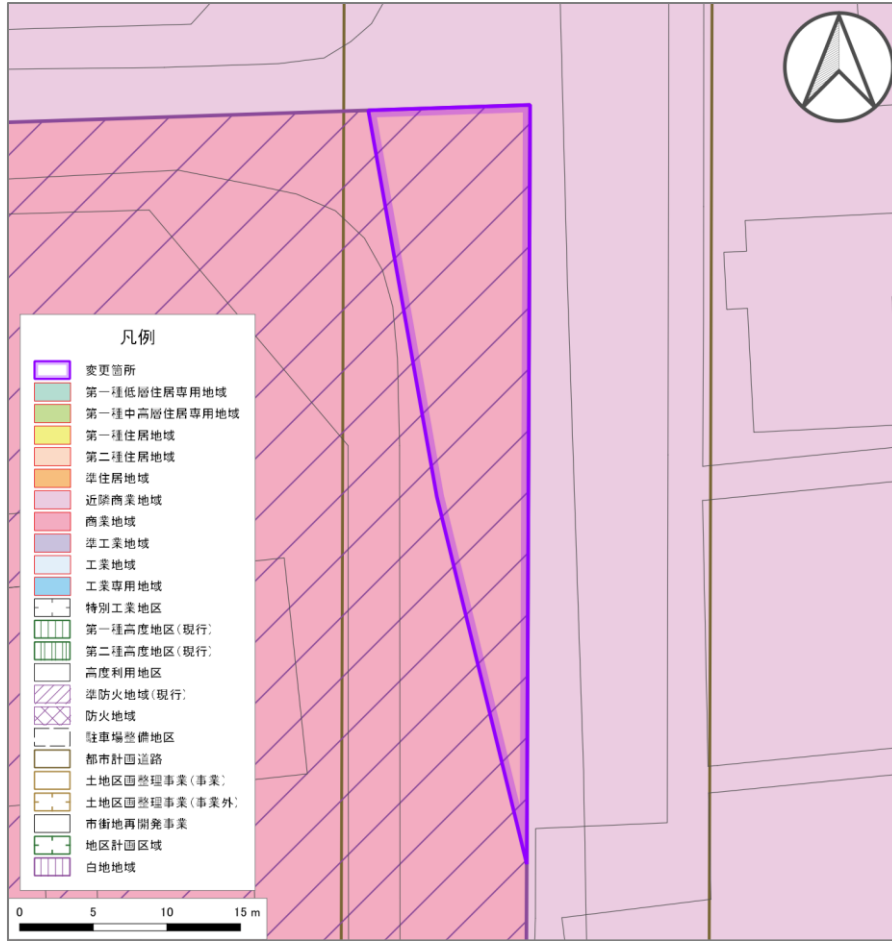
新旧対照図(変更前)



変更する地域地区		地区名	
新		旧	
用途地域	面積	用途地域	面積
第一種住居地域	約 0.6 ha	第一種低層住居専用地域	約 0.6 ha

新旧対照図(変更後)

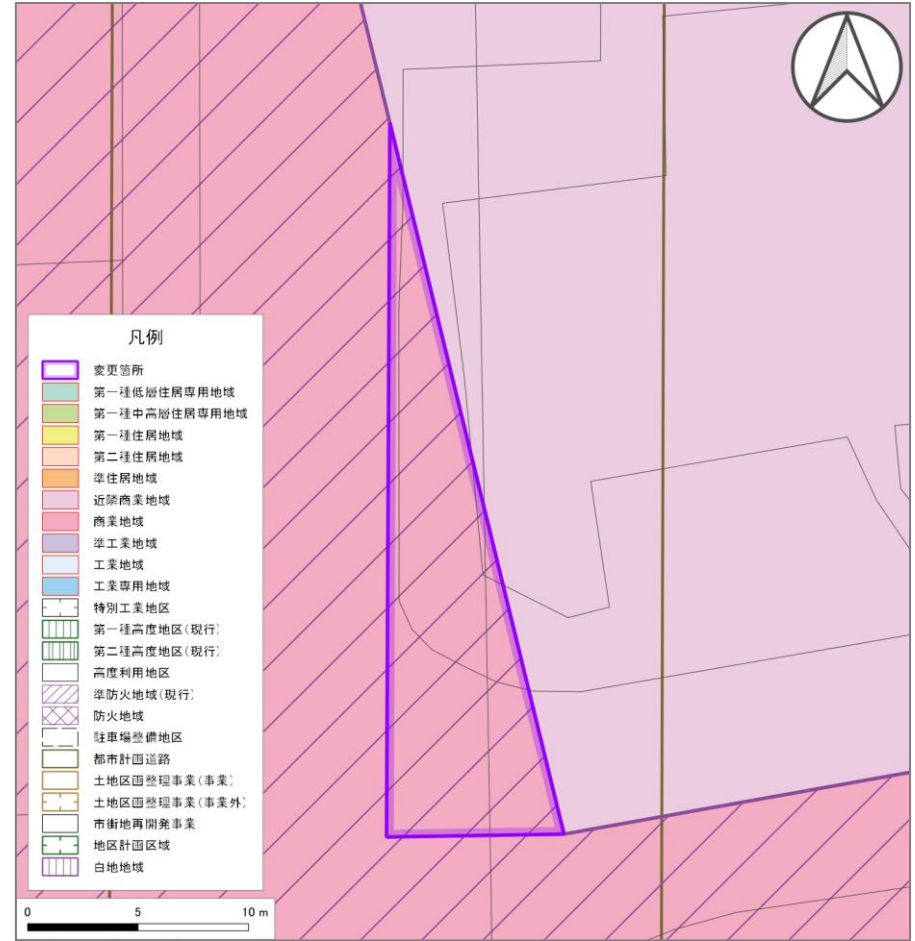
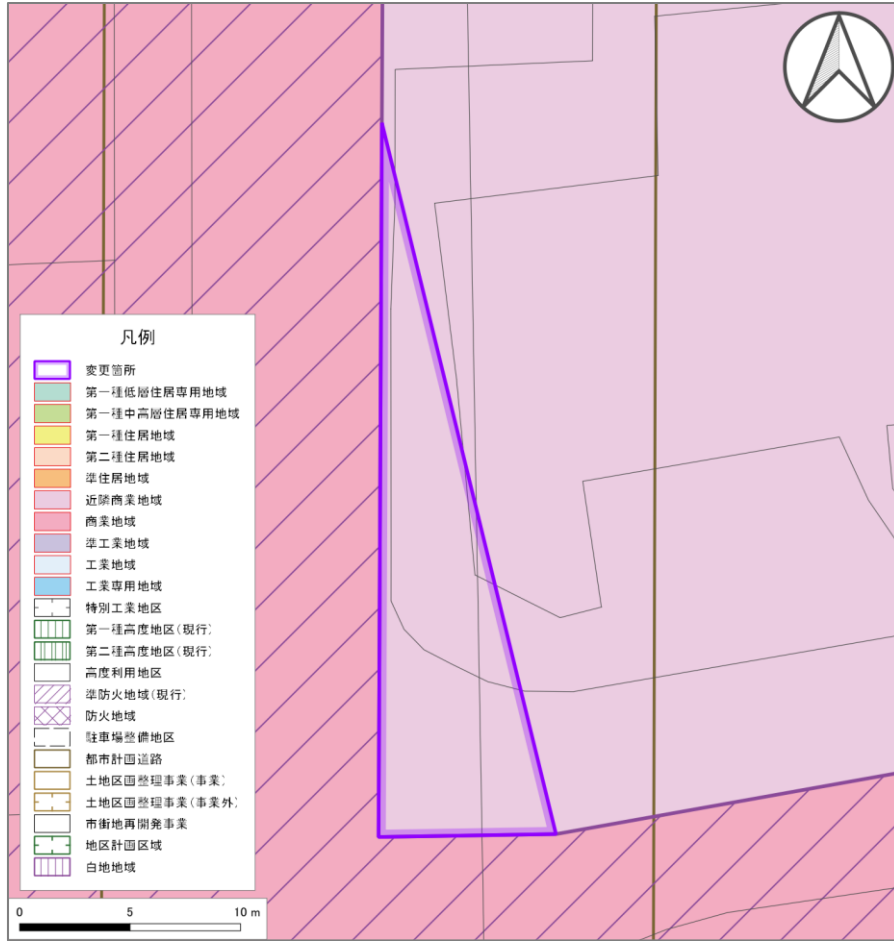
新旧対照図(変更前)



変更する地域地区		地区名	
新		旧	
用途地域	面積	用途地域	面積
商業地域	約 0.01 ha	近隣商業地域	約 0.01 ha

新旧対照図(変更後)

新旧対照図(変更前)



変更する地域地区		地区名	
新		旧	
用途地域	面積	用途地域	面積
近隣商業地域	約 0.02 ha	商業地域	約 0.02 ha