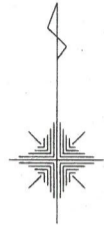


木更津都市計画事業 中尾・伊豆島特定土地地区画整理事業 位置図

縮尺=1/6000


木更津市



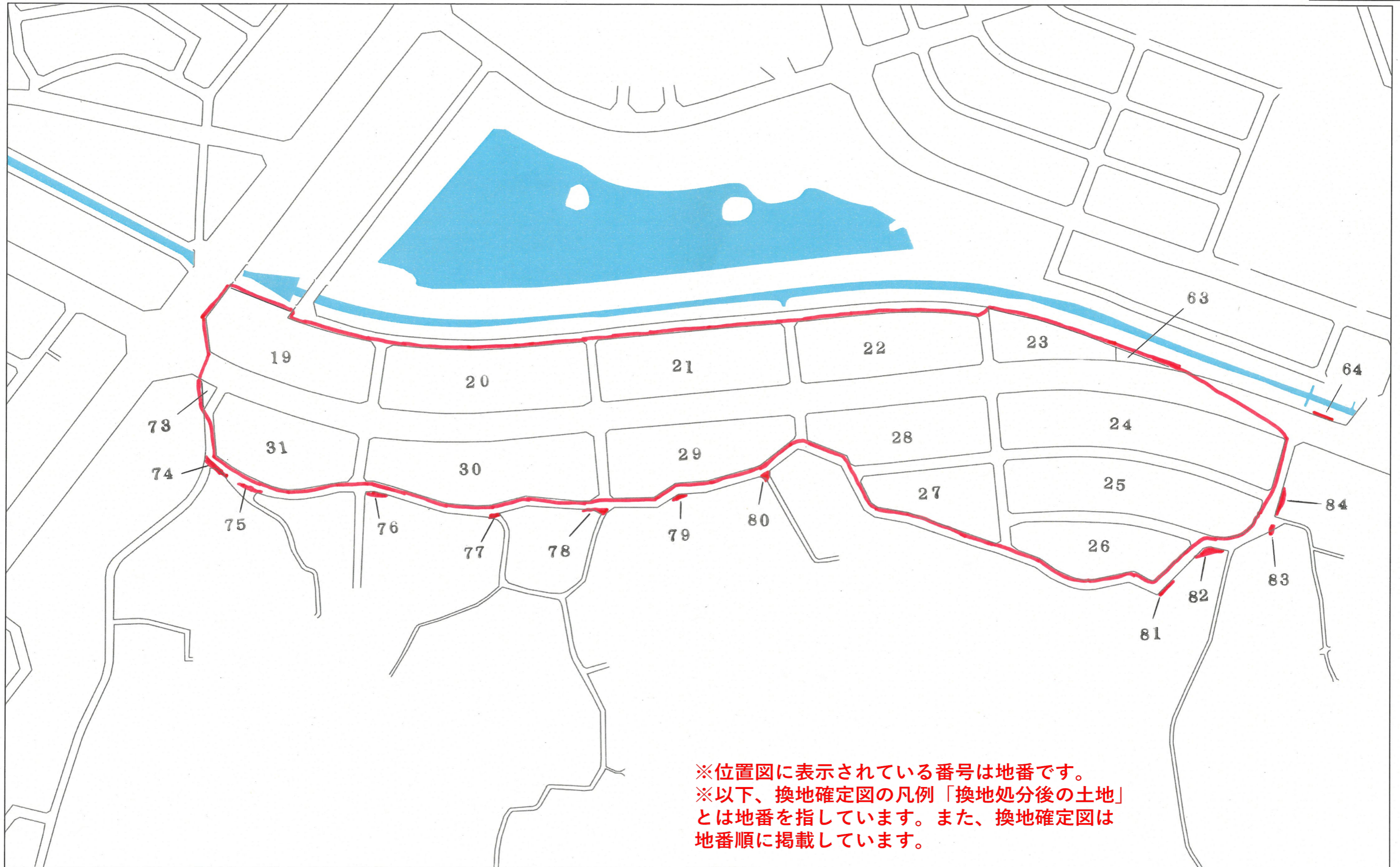
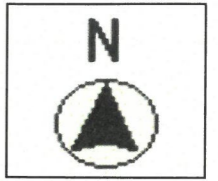
凡例

施行地区界	——
町丁目, 大字界	----
字界	---
筆界及び地番	□
街区番号	○

# ほたる野一丁目 位置図



# ほたる野一丁目 位置図



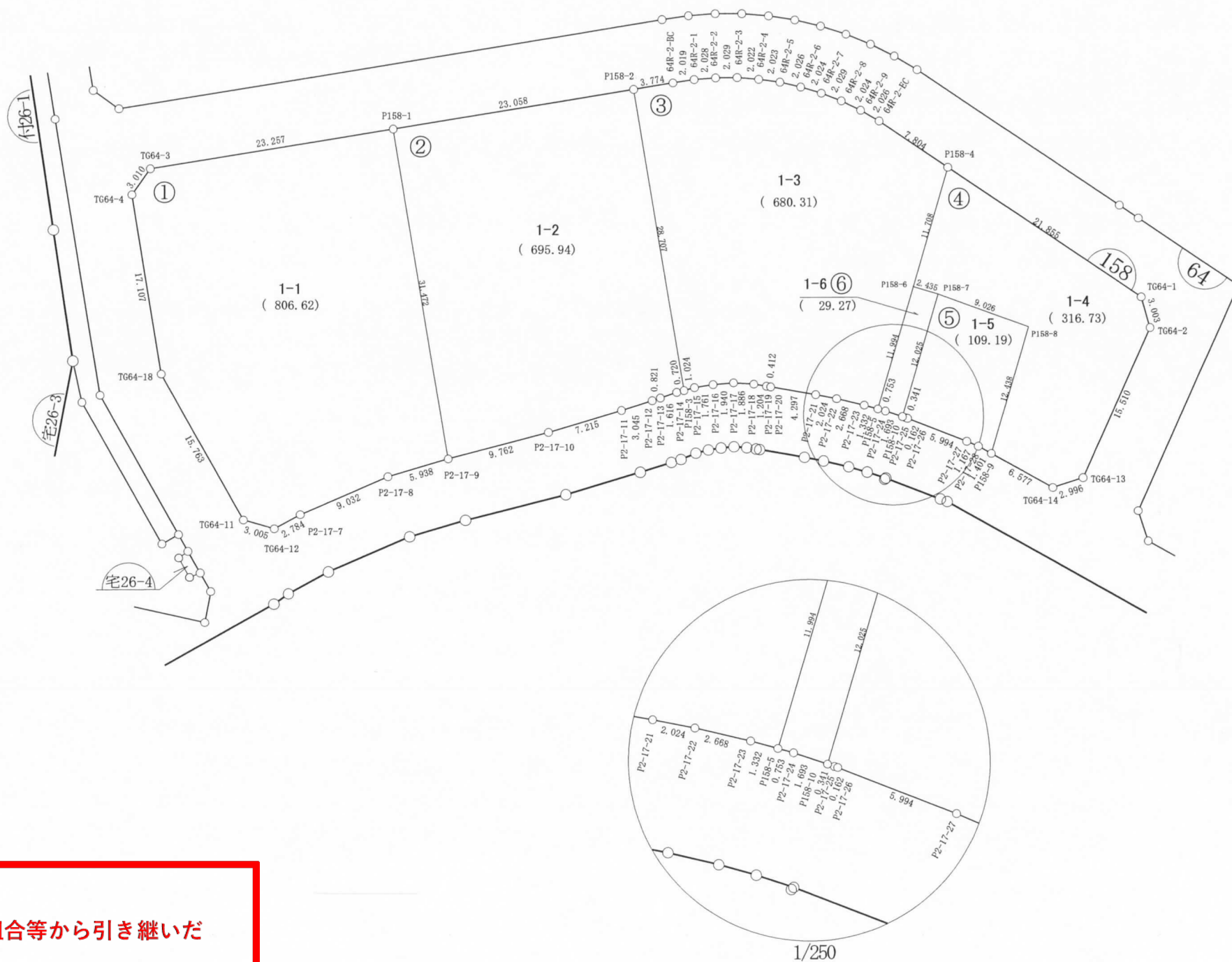
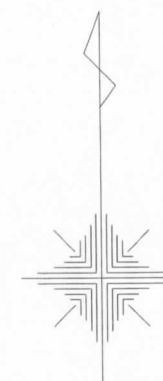
※位置図に表示されている番号は地番です。  
※以下、換地確定図の凡例「換地処分後の土地」とは地番を指しています。また、換地確定図は地番順に掲載しています。

木更津都市計画事業中尾・伊豆島  
特定土地区画整理事業

確定図

縮尺 1:500

所在 ほたる野一丁目



**ご注意**  
 この図面は土地区画整理組合等から引き継いだ  
 ものです。  
 換地処分時点のもので現況とは必ずしも一致し  
 ないことがあります。  
 参考図として取り扱い願います。

凡 例	
記 号	名 称
144	街区番号
①	画地番号
31.020	辺 長
(671.32)	画地面積
29-1	換地処分後の土地

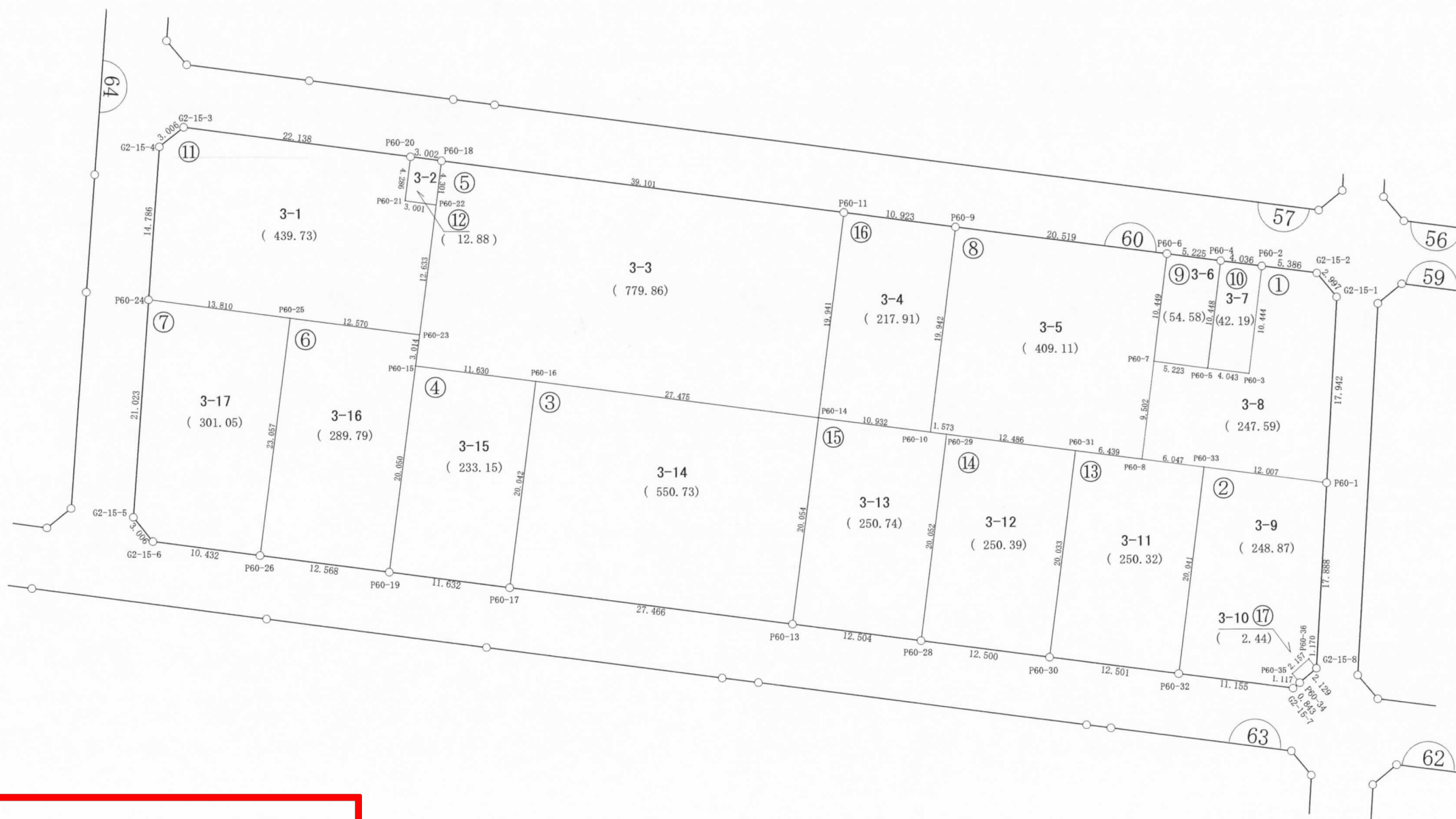


木更津都市計画事業中尾・伊豆島  
特定土地区画整理事業

確 定 図

縮尺 1:500

所在 ほたる野一丁目



**ご注意**  
 この図面は土地区画整理組合等から引き継いだ  
 ものです。  
 換地処分時点のもので現況とは必ずしも一致し  
 ないことがあります。  
 参考図として取り扱い願います。

凡 例	
記 号	名 称
144	街区番号
①	画地番号
31.020	辺 長
(671.32)	画地面積
29-1	換地処分後の土地

木更津都市計画事業中尾・伊豆島  
特定土地区画整理事業

確 定 図

縮尺 1:500

所在 ほたる野一丁目



**ご注意**  
この図面は土地区画整理組合等から引き継いだものです。  
換地処分時点のもので現況とは必ずしも一致しないことがあります。  
参考図として取り扱い願います。

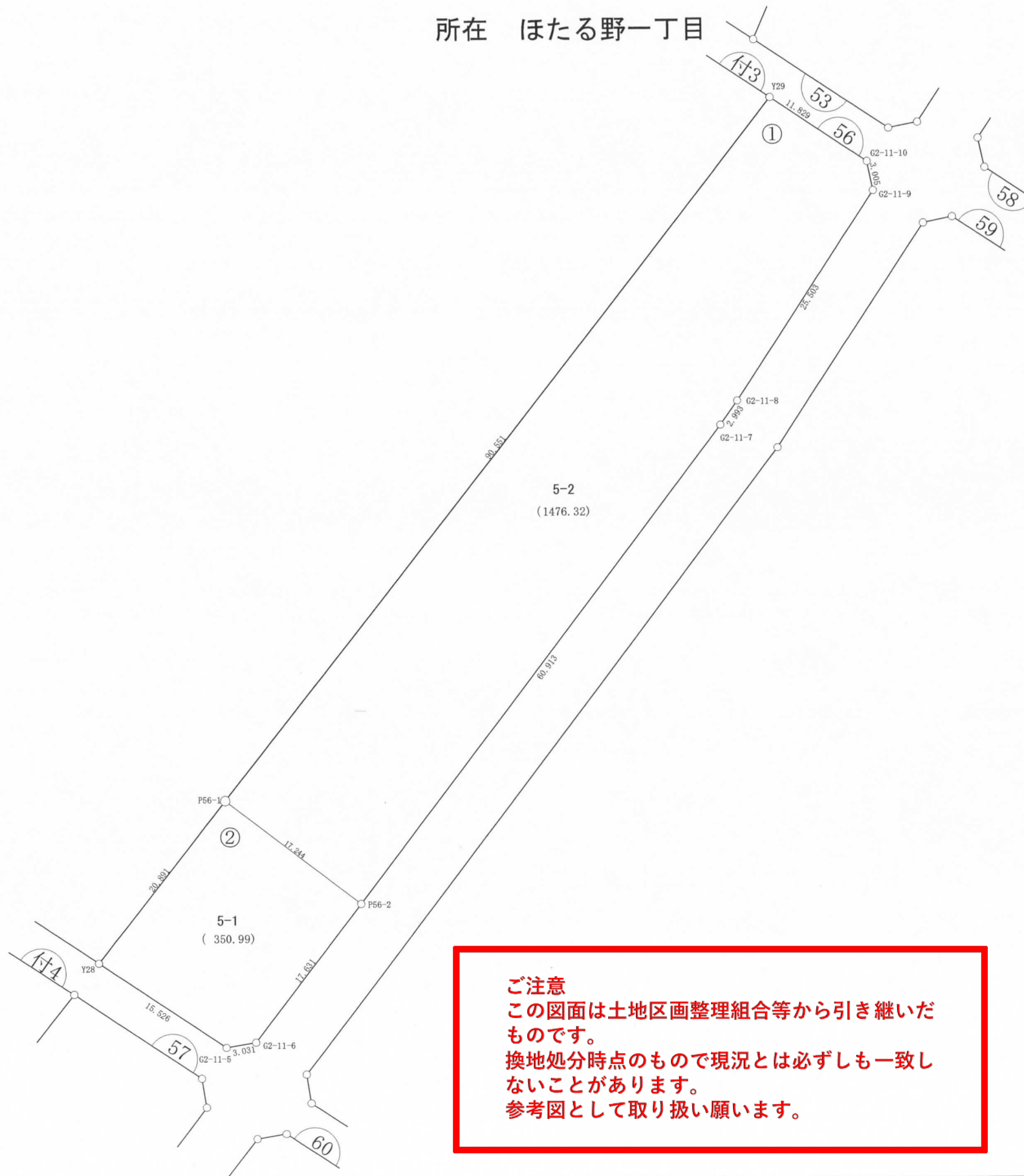
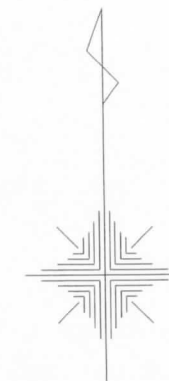


凡 例	
記 号	名 称
144	街区番号
①	画地番号
31.020	辺 長
(671.32)	画地面積
29-1	換地処分後の土地

確定図

縮尺 1:500

所在 ほたる野一丁目



**ご注意**  
この図面は土地区画整理組合等から引き継いだものです。  
換地処分時点のもので現況とは必ずしも一致しないことがあります。  
参考図として取り扱い願います。

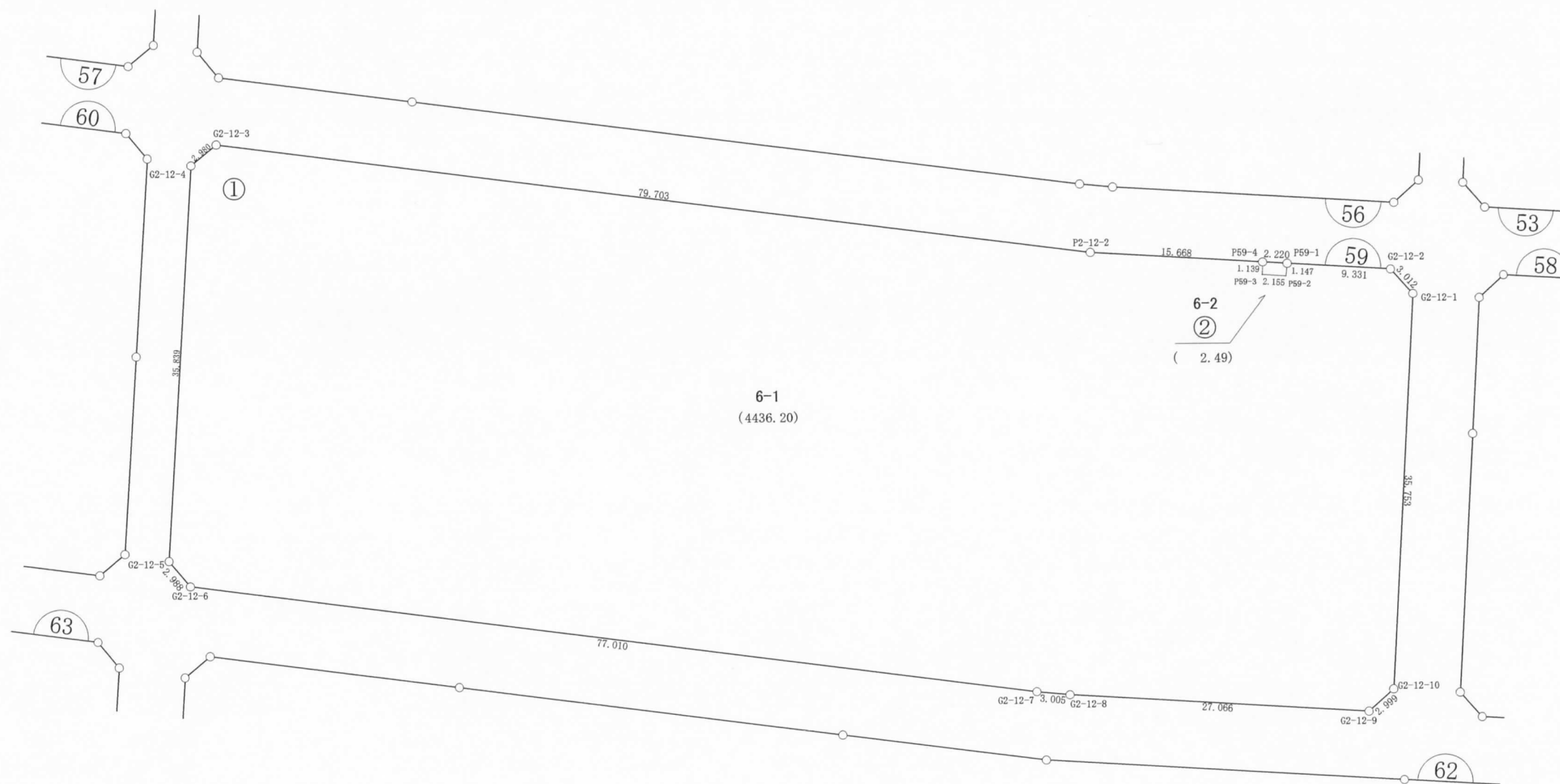
凡 例	
記 号	名 称
144	街区番号
①	画地番号
31.020	辺 長
(671.32)	画地面積
29-1	換地処分後の土地

木更津都市計画事業中尾・伊豆島  
特定土地区画整理事業

確定図

縮尺 1:500

所在 ほたる野一丁目



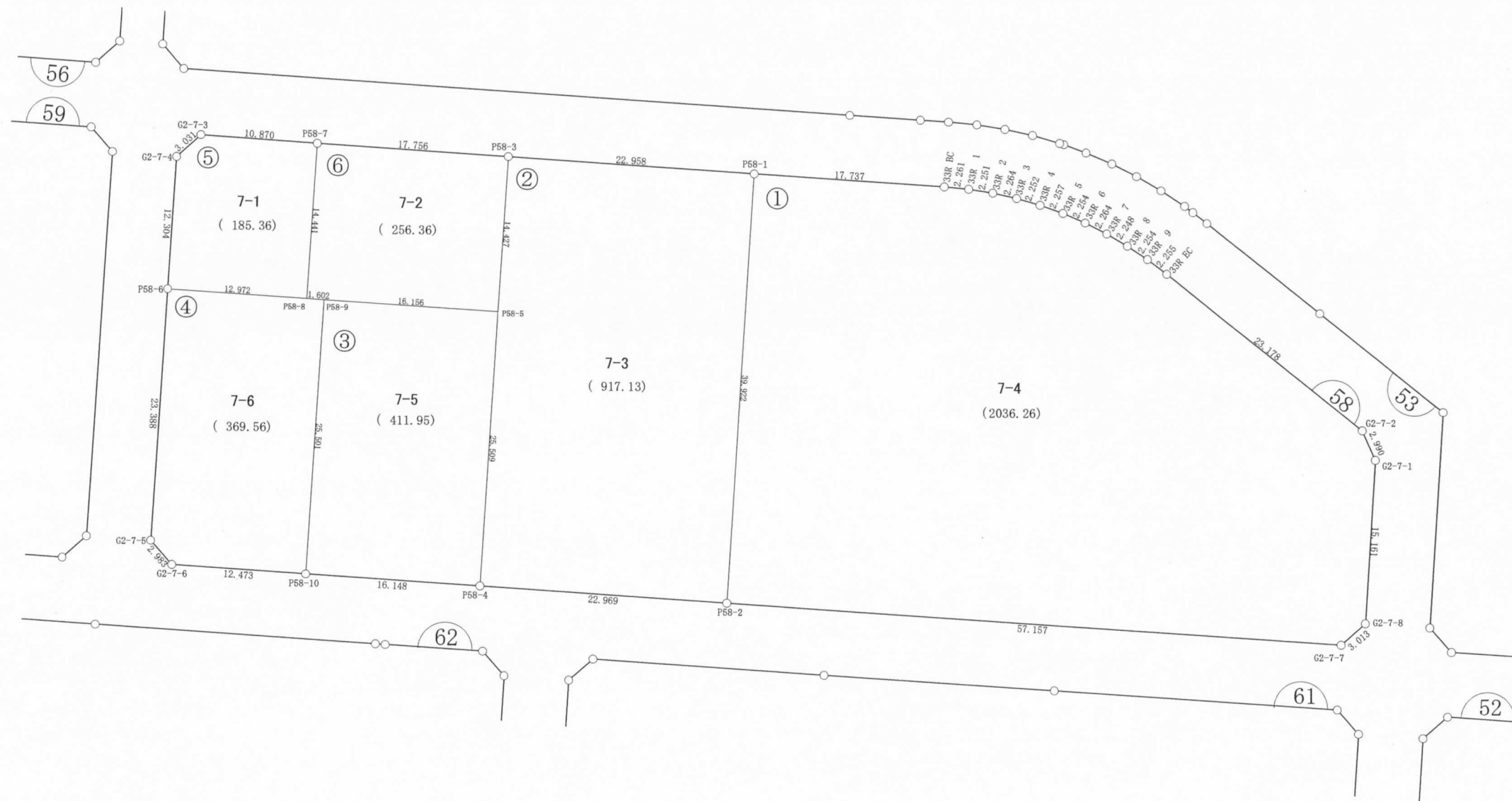
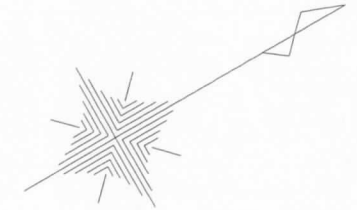
**ご注意**  
 この図面は土地区画整理組合等から引き継いだ  
 ものです。  
 換地処分時点のもので現況とは必ずしも一致し  
 ないことがあります。  
 参考図として取り扱い願います。

凡 例	
記 号	名 称
144	街区番号
①	画地番号
31.020	辺 長
(671.32)	画地面積
29-1	換地処分後の土地

確 定 図

縮尺 1:500

所在 ほたる野一丁目



**ご注意**  
 この図面は土地区画整理組合等から引き継いだ  
 ものです。  
 換地処分時点のもので現況とは必ずしも一致し  
 ないことがあります。  
 参考図として取り扱い願います。

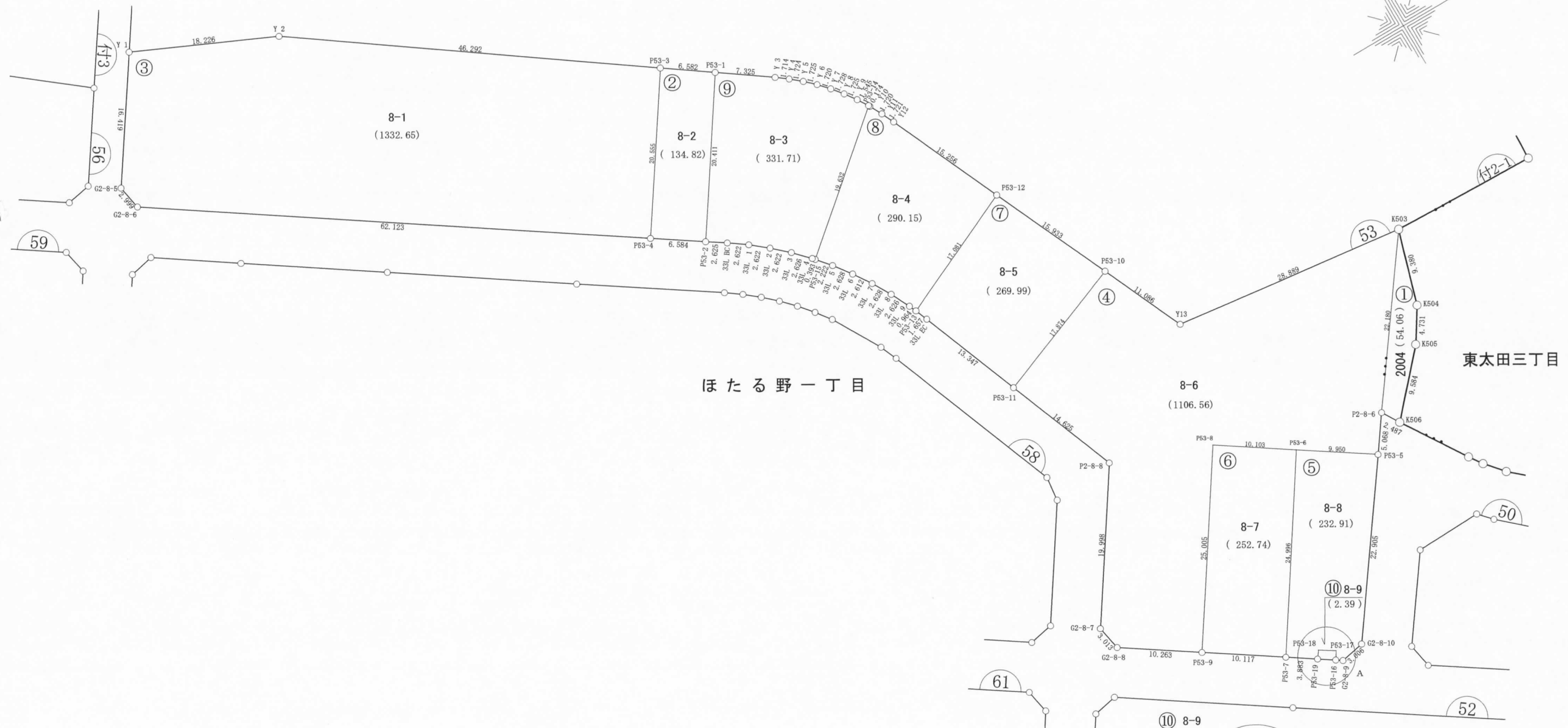
凡 例	
記 号	名 称
144	街区番号
①	画地番号
31.020	辺 長
(671.32)	画地面積
29-1	換地処分後の土地

木更津都市計画事業中尾・伊豆島  
特定土地区画整理事業

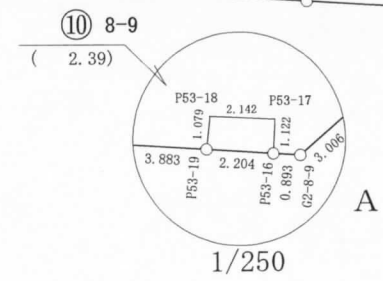
確 定 図

縮尺 1:500

所在 ほたる野一丁目



**ご注意**  
この図面は土地区画整理組合等から引き継いだものです。  
換地処分時点のもので現況とは必ずしも一致しないことがあります。  
参考図として取り扱い願います。



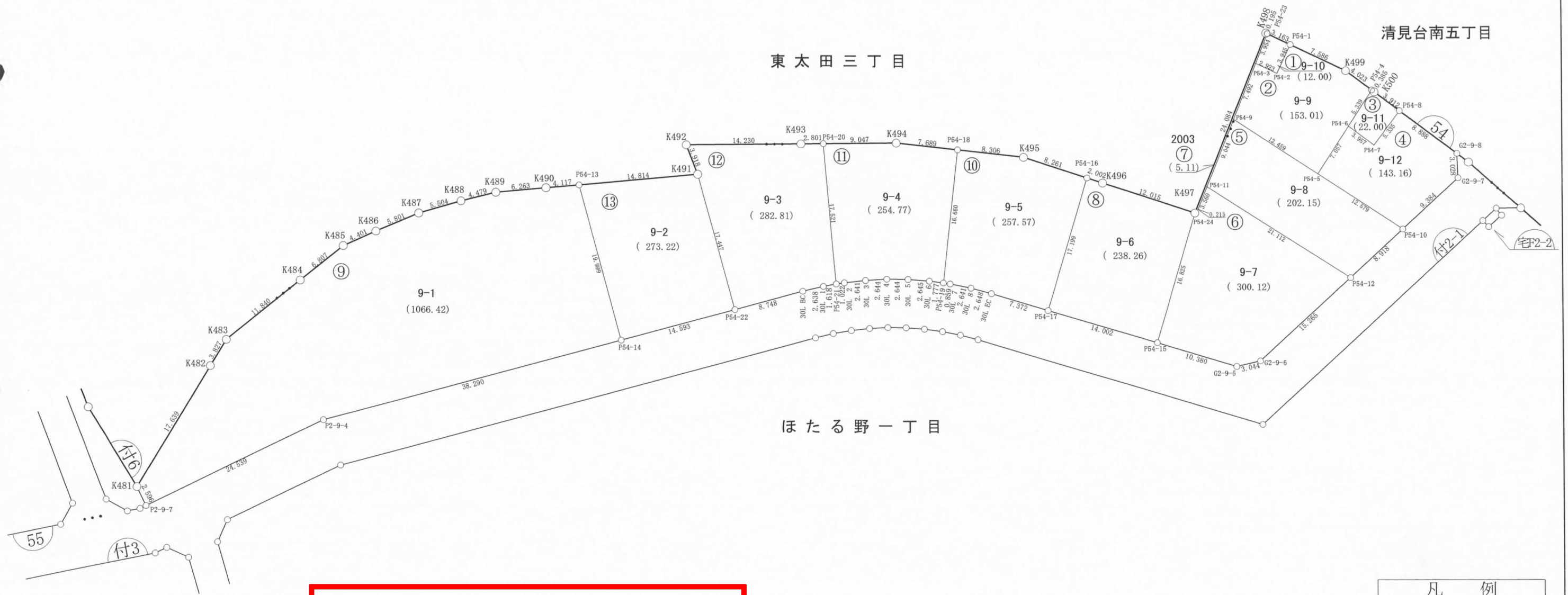
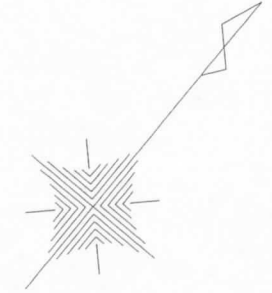
凡 例	
記 号	名 称
144	街区番号
①	画地番号
31.020	辺 長
(671.32)	画地面積
29-1	換地処分後の土地

木更津都市計画事業中尾・伊豆島  
特定土地区画整理事業

確 定 図

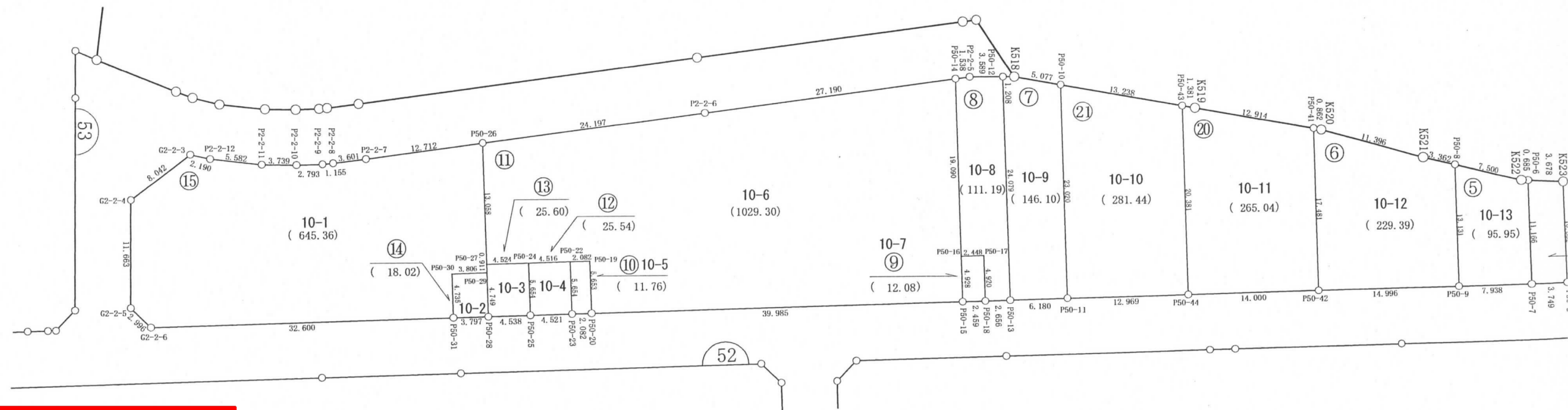
縮尺 1:500

所在 ほたる野一丁目



**ご注意**  
 この図面は土地区画整理組合等から引き継いだ  
 ものです。  
 換地処分時点のもので現況とは必ずしも一致し  
 ないことがあります。  
 参考図として取り扱い願います。

凡 例	
記 号	名 称
144	街区番号
①	画地番号
31.020	辺 長
(671.32)	画地面積
29-1	換地処分後の土地

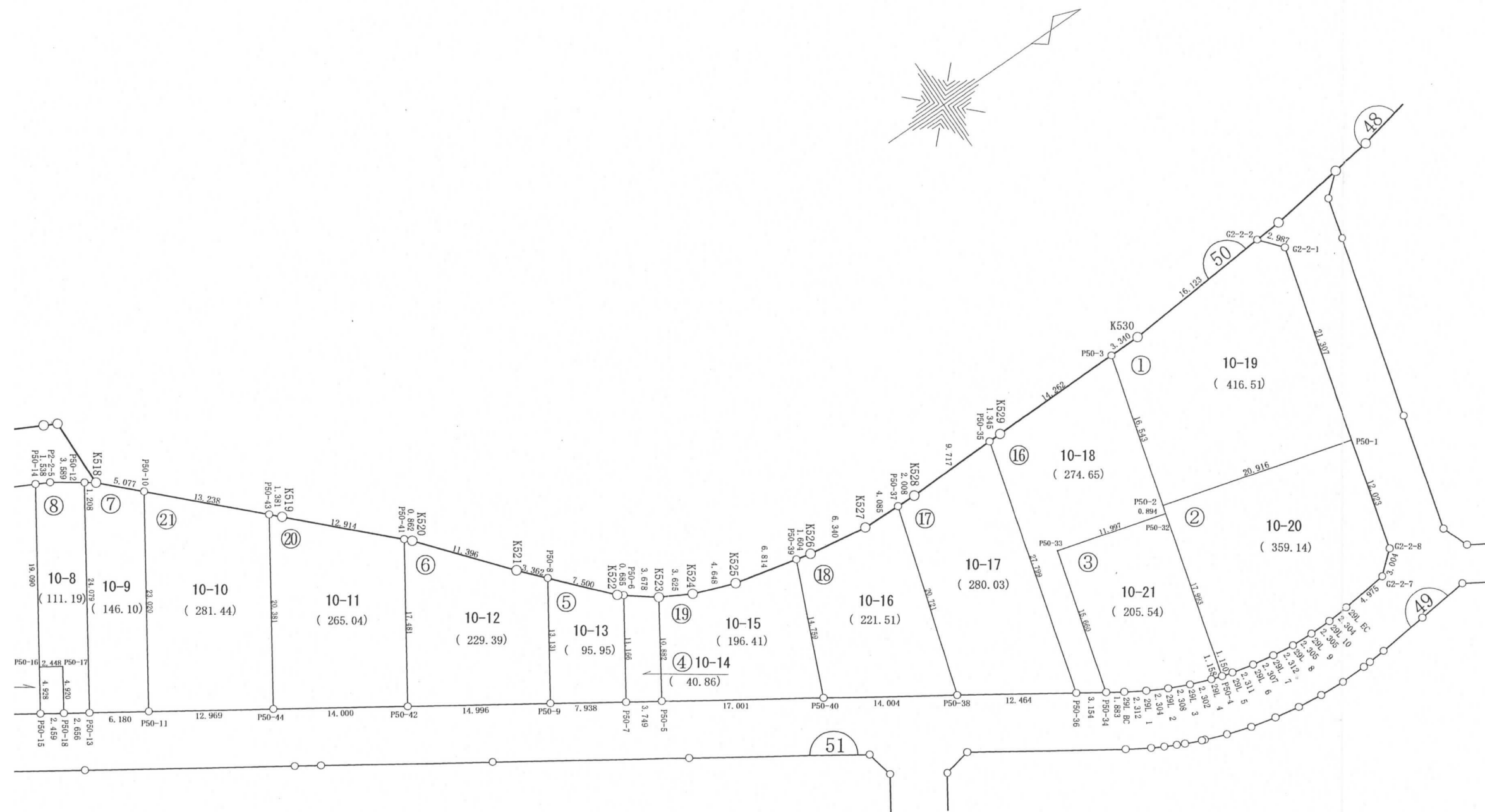


**ご注意**  
 この図面は土地区画整理組合等から引き継いだ  
 ものです。  
 換地処分時点のもので現況とは必ずしも一致し  
 ないことがあります。  
 参考図として取り扱い願います。

# 確定図

縮尺 1:500

所在 ほたる野一丁目



**ご注意**  
 この図面は土地区画整理組合等から引き継いだものです。  
 換地処分時点のもので現況とは必ずしも一致しないことがあります。  
 参考図として取り扱い願います。

凡 例	
記 号	名 称
144	街区番号
①	画地番号
31.020	辺 長
(671.32)	画地面積
29-1	換地処分後の土地

木更津都市計画事業中尾・伊豆島  
特定土地区画整理事業

確 定 図

縮尺 1:500

所在 ほたる野一丁目



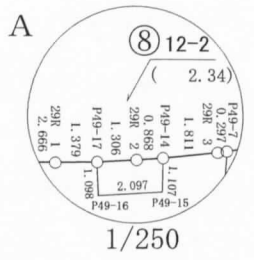
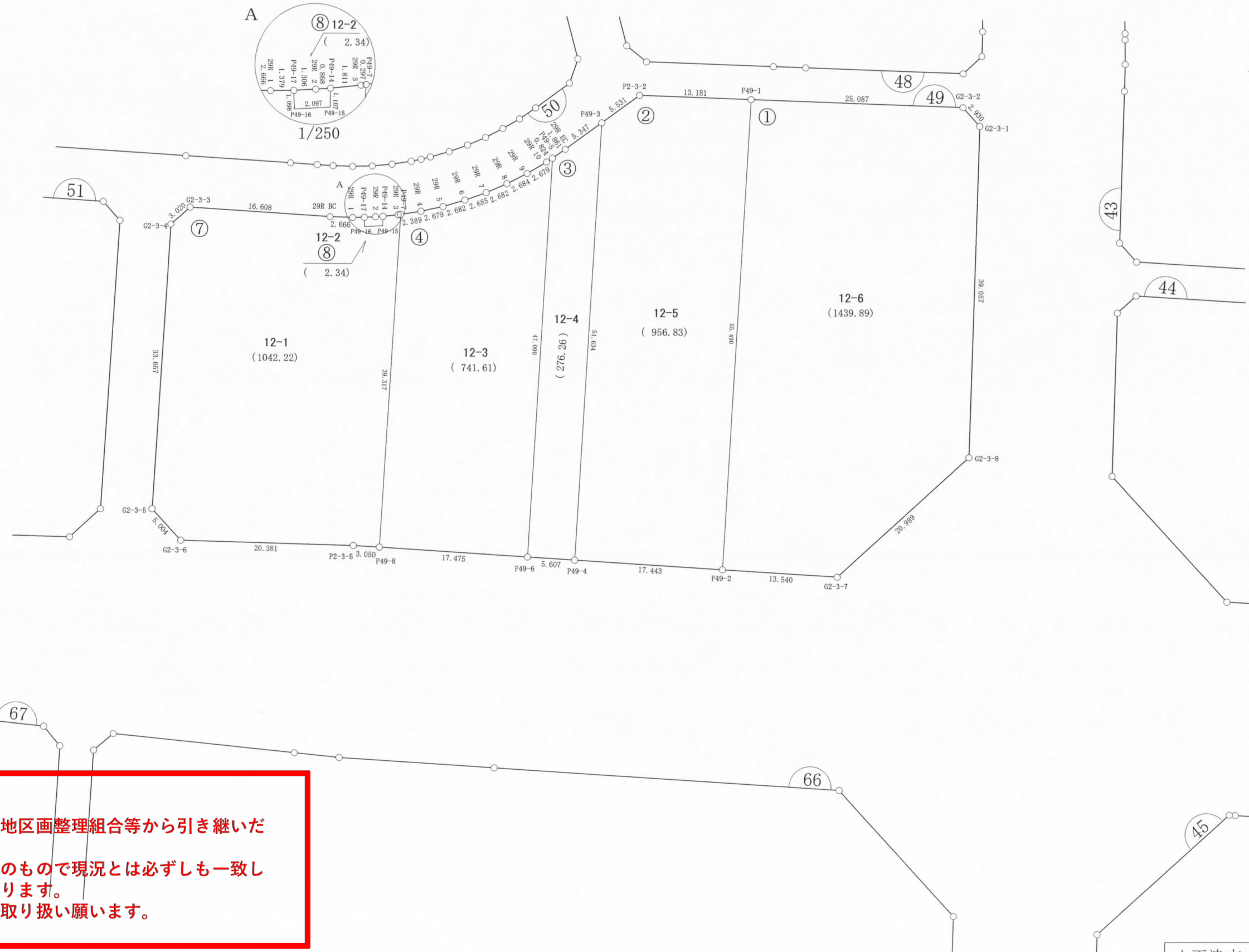
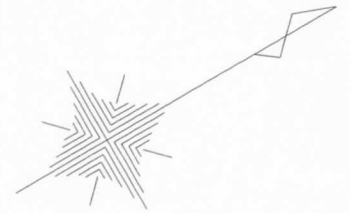
**ご注意**  
 この図面は土地区画整理組合等から引き継いだ  
 ものです。  
 換地処分時点のもので現況とは必ずしも一致し  
 ないことがあります。  
 参考図として取り扱い願います。

凡 例	
記 号	名 称
(144)	街区番号
①	画地番号
31.020	辺 長
(671.32)	画地面積
29-1	換地処分後の土地

確定図

縮尺 1:500

所在 ほたる野一丁目



**ご注意**  
この図面は土地区画整理組合等から引き継いだものです。  
換地処分時点のもので現況とは必ずしも一致しないことがあります。  
参考図として取り扱い願います。

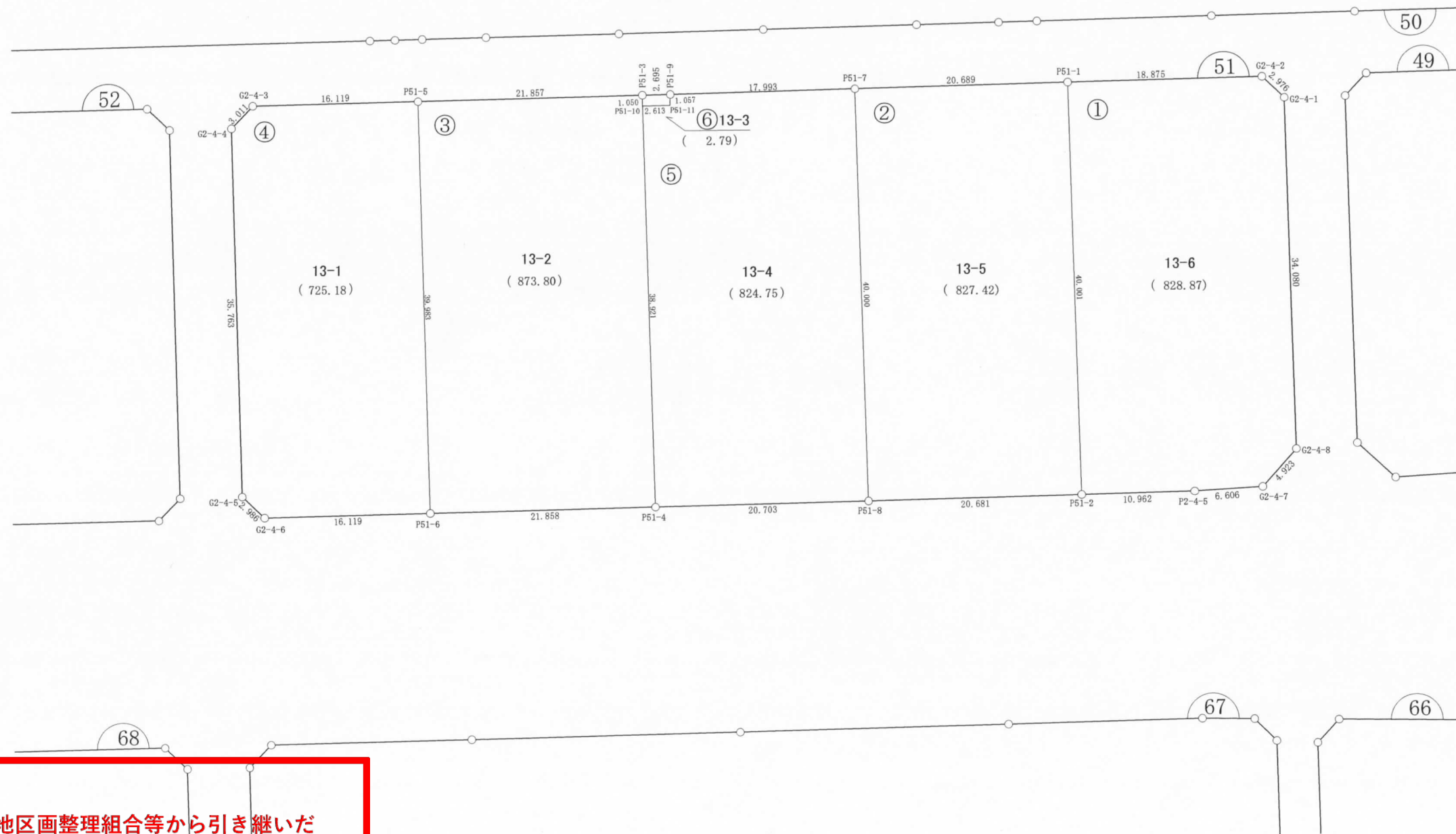
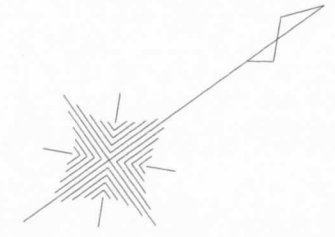
凡 例	
記 号	名 称
144	街区番号
①	画地番号
31.020	辺 長
(671.32)	画地面積
29-1	換地処分後の土地

木更津都市計画事業中尾・伊豆島  
 特定土地区画整理事業

確 定 図

縮尺 1:500

所在 ほたる野一丁目



**ご注意**  
 この図面は土地区画整理組合等から引き継いだ  
 ものです。  
 換地処分時点のもので現況とは必ずしも一致し  
 ないことがあります。  
 参考図として取り扱い願います。

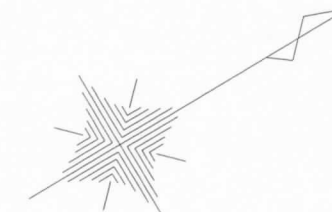
凡 例	
記 号	名 称
144	街区番号
①	画地番号
31.020	辺 長
(671.32)	画地面積
29-1	換地処分後の土地

木更津都市計画事業中尾・伊豆島  
 特定土地区画整理事業

確 定 図

縮尺 1:500

所在 ほたる野一丁目



**ご注意**  
 この図面は土地区画整理組合等から引き継いだ  
 ものです。  
 換地処分時点のもので現況とは必ずしも一致し  
 ないことがあります。  
 参考図として取り扱い願います。

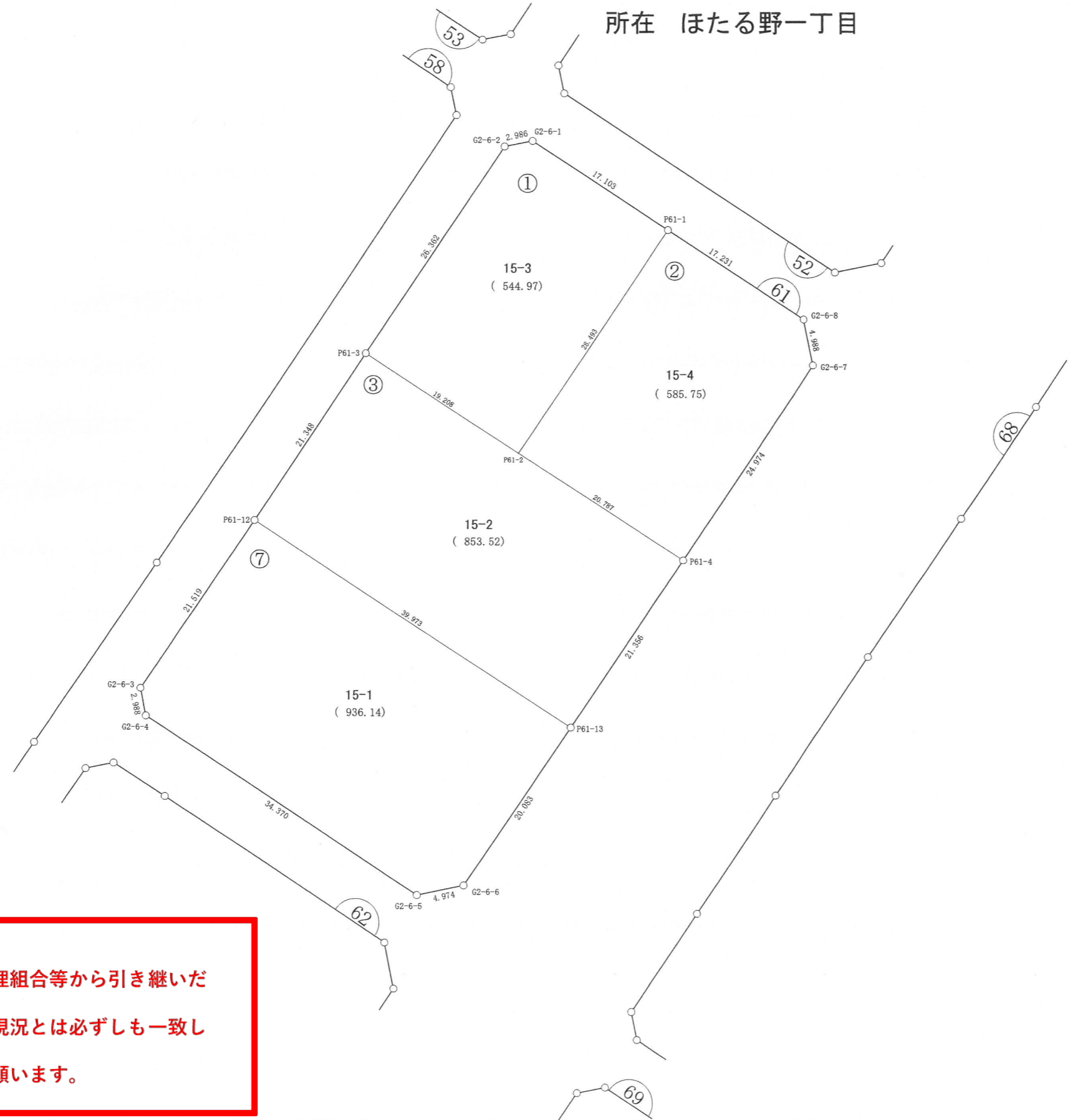
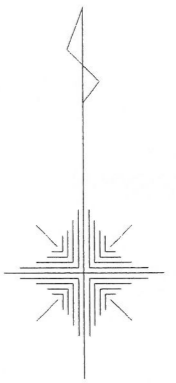
凡 例	
記 号	名 称
144	街区番号
①	画地番号
31.020	辺 長
(671.32)	画地面積
29-1	換地処分後の土地

木更津都市計画事業中尾・伊豆島  
特定土地区画整理事業

確定図

縮尺 1:500

所在 ほたる野一丁目



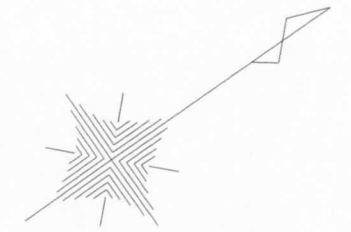
**ご注意**  
この図面は土地区画整理組合等から引き継いだものです。  
換地処分時点のもので現況とは必ずしも一致しないことがあります。  
参考図として取り扱い願います。

凡 例	
記 号	名 称
144	街区番号
①	画地番号
31.020	辺 長
(671.32)	画地面積
29-1	換地処分後の土地

確定図

縮尺 1:500

所在 ほたる野一丁目



**ご注意**  
 この図面は土地区画整理組合等から引き継いだものです。  
 換地処分時点のもので現況とは必ずしも一致しないことがあります。  
 参考図として取り扱い願います。

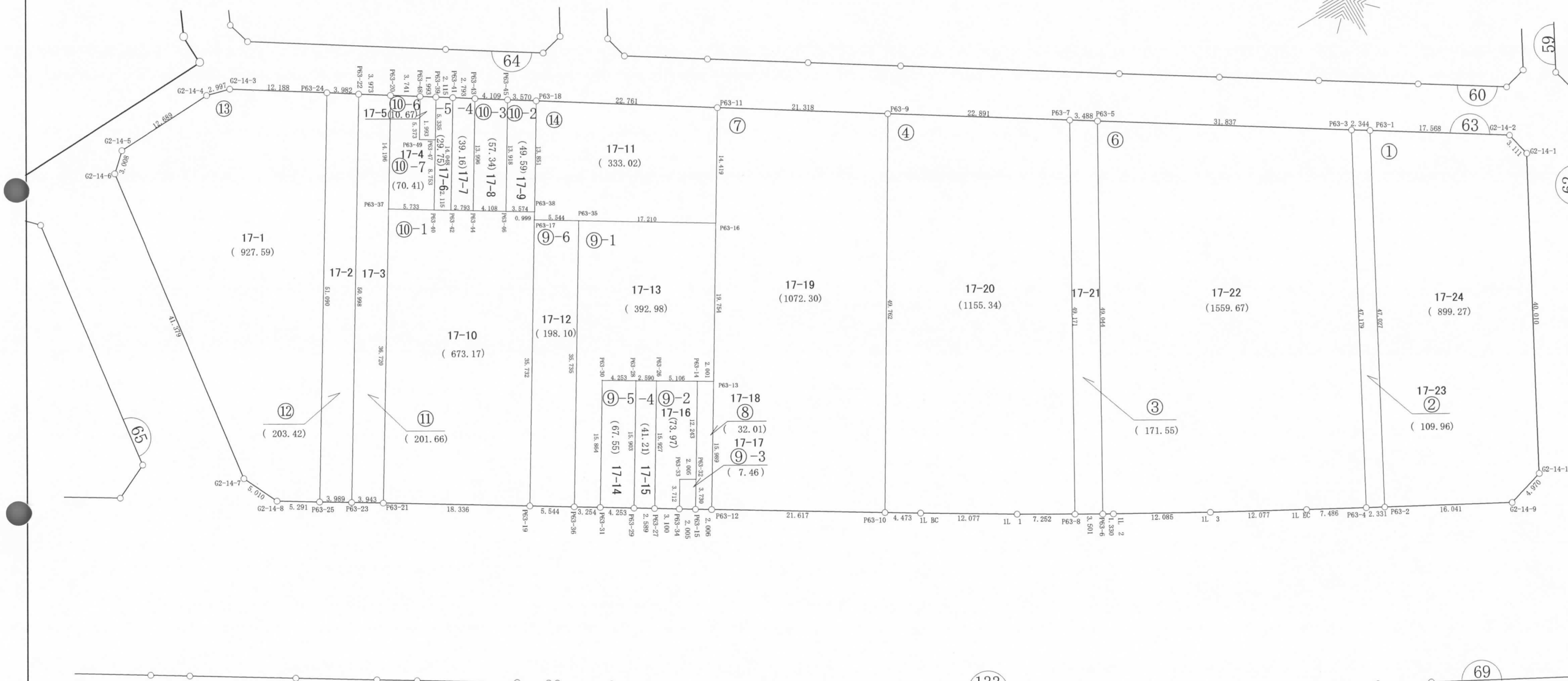

凡 例	
記 号	名 称
144	街区番号
①	画地番号
31.020	辺 長
(671.32)	画地面積
29-1	換地処分後の土地

木更津都市計画事業中尾・伊豆島  
特定土地区画整理事業

確 定 図

縮尺 1:500

所在 ほたる野一丁目



**ご注意**  
この図面は土地区画整理組合等から引き継いだものです。  
換地処分時点のもので現況とは必ずしも一致しないことがあります。  
参考図として取り扱い願います。

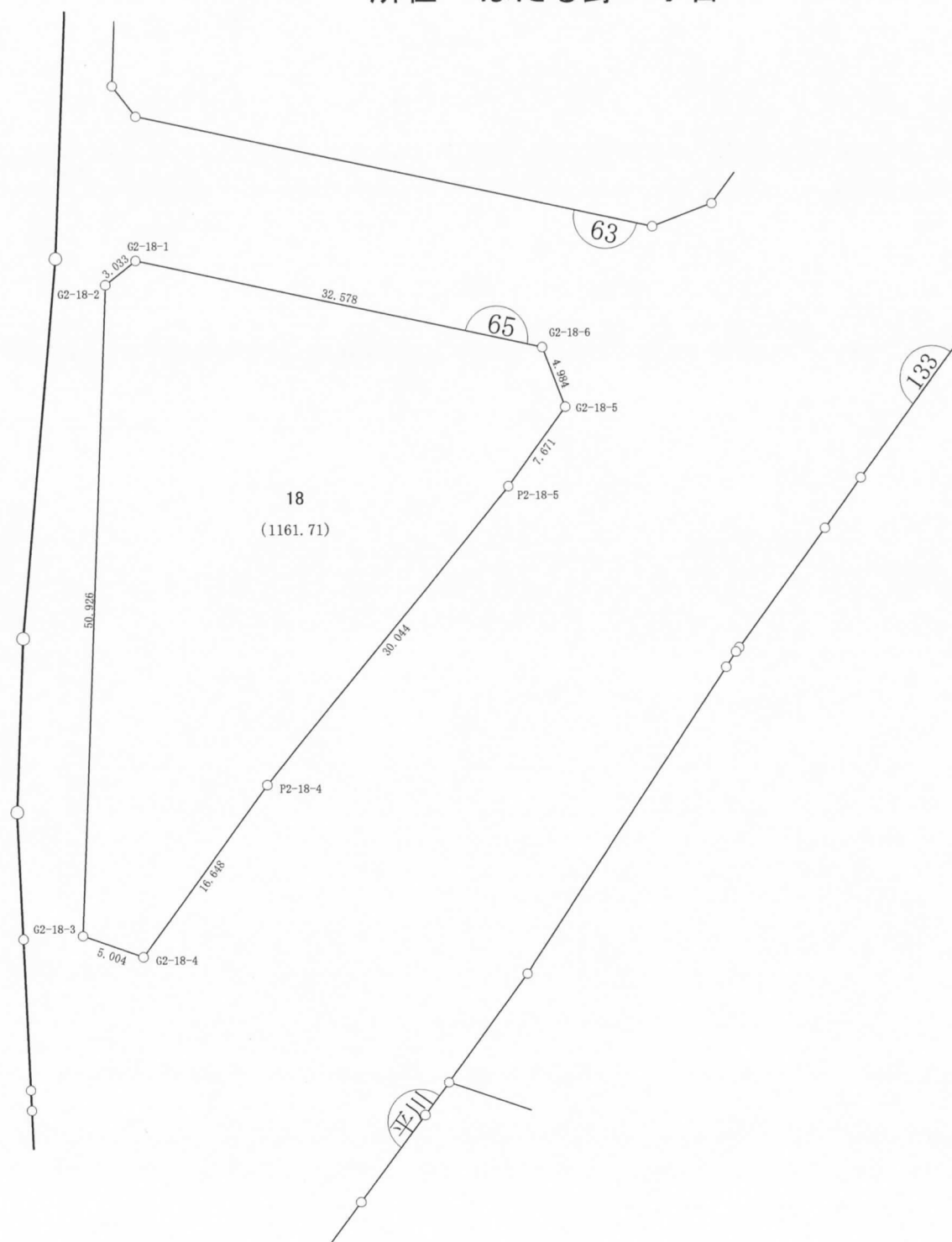
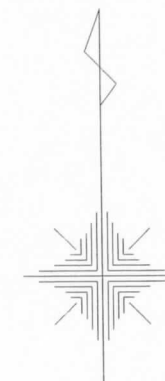
凡 例	
記 号	名 称
144	街区番号
①	画地番号
31.020	辺 長
(671.32)	画地面積
29-1	換地処分後の土地

木更津都市計画事業中尾・伊豆島  
 特定土地区画整理事業

確定図

縮尺 1:500

所在 ほたる野一丁目



**ご注意**  
 この図面は土地区画整理組合等から引き継いだ  
 ものです。  
 換地処分時点のもので現況とは必ずしも一致し  
 ないことがあります。  
 参考図として取り扱い願います。

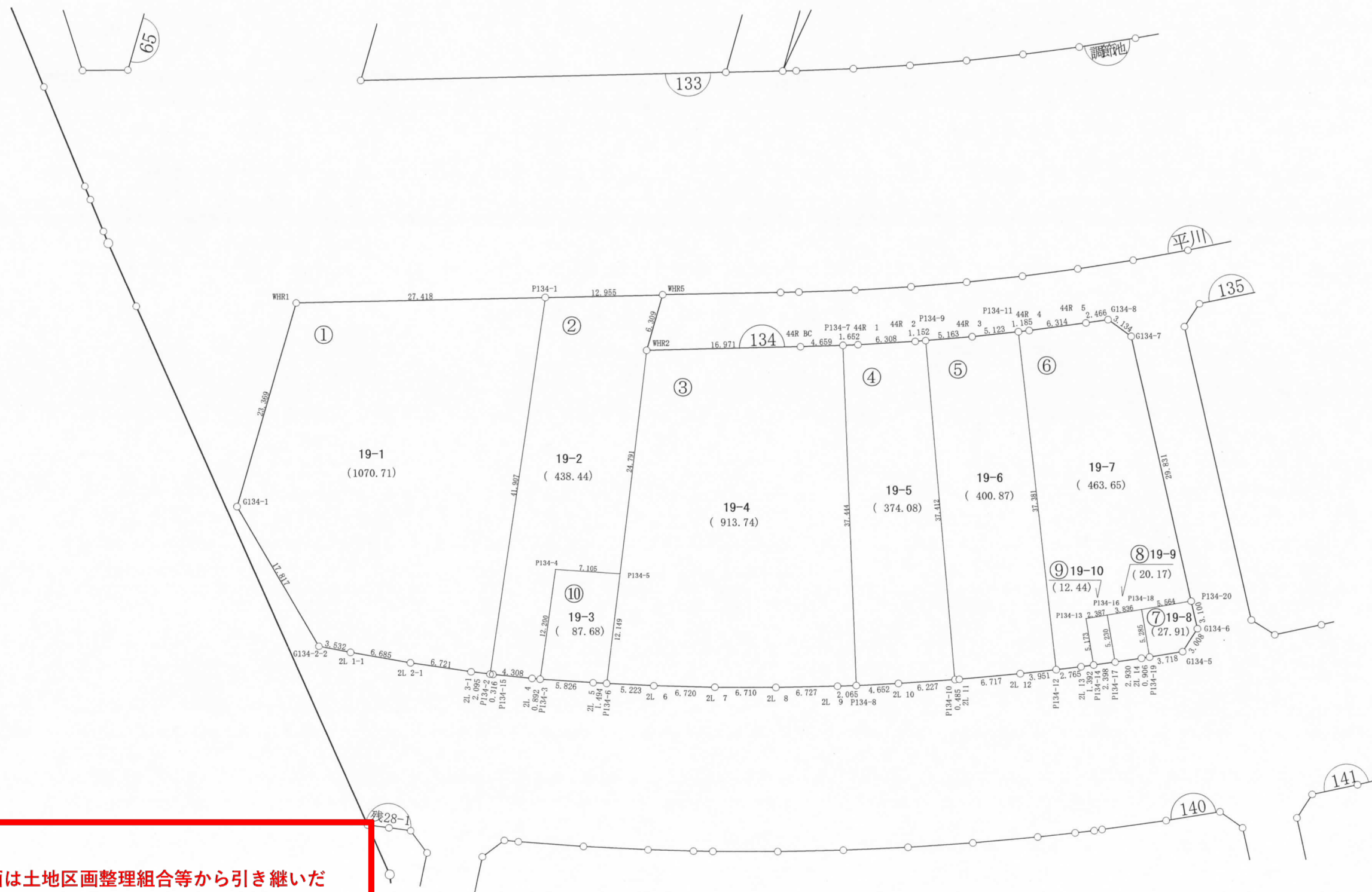
凡 例	
記 号	名 称
(144)	街区番号
①	画地番号
31.020	辺 長
(671.32)	画地面積
29-1	換地処分後の土地

木更津都市計画事業中尾・伊豆島  
特定土地区画整理事業

確 定 図

縮尺 1:500

所在 ほたる野一丁目



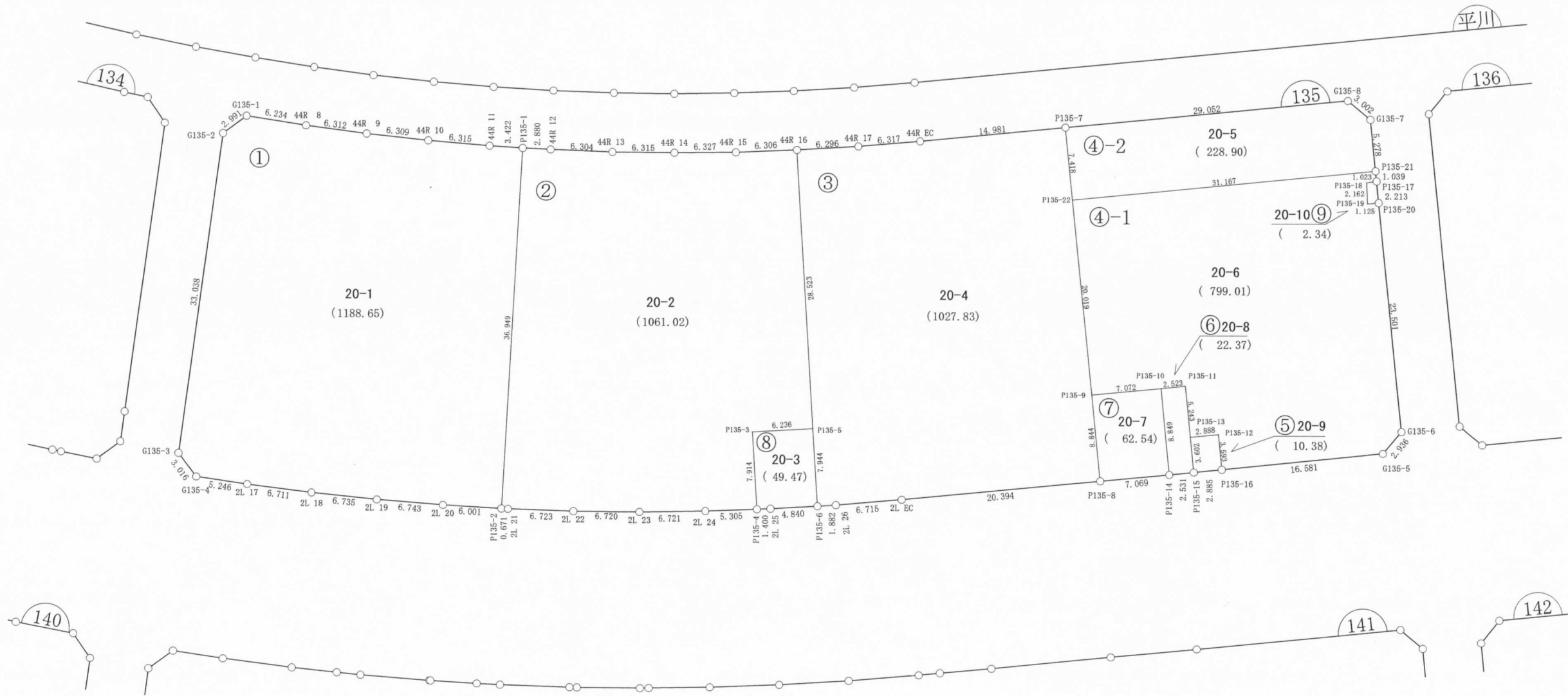
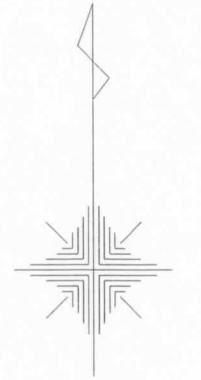
**ご注意**  
 この図面は土地区画整理組合等から引き継いだ  
 ものです。  
 換地処分時点のもので現況とは必ずしも一致し  
 ないことがあります。  
 参考図として取り扱い願います。

凡 例	
記 号	名 称
144	街区番号
①	画地番号
31.020	辺 長
(671.32)	画地面積
29-1	換地処分後の土地

確定図

縮尺 1:500

所在 ほたる野一丁目



**ご注意**  
この図面は土地区画整理組合等から引き継いだものです。  
換地処分時点のもので現況とは必ずしも一致しないことがあります。  
参考図として取り扱い願います。

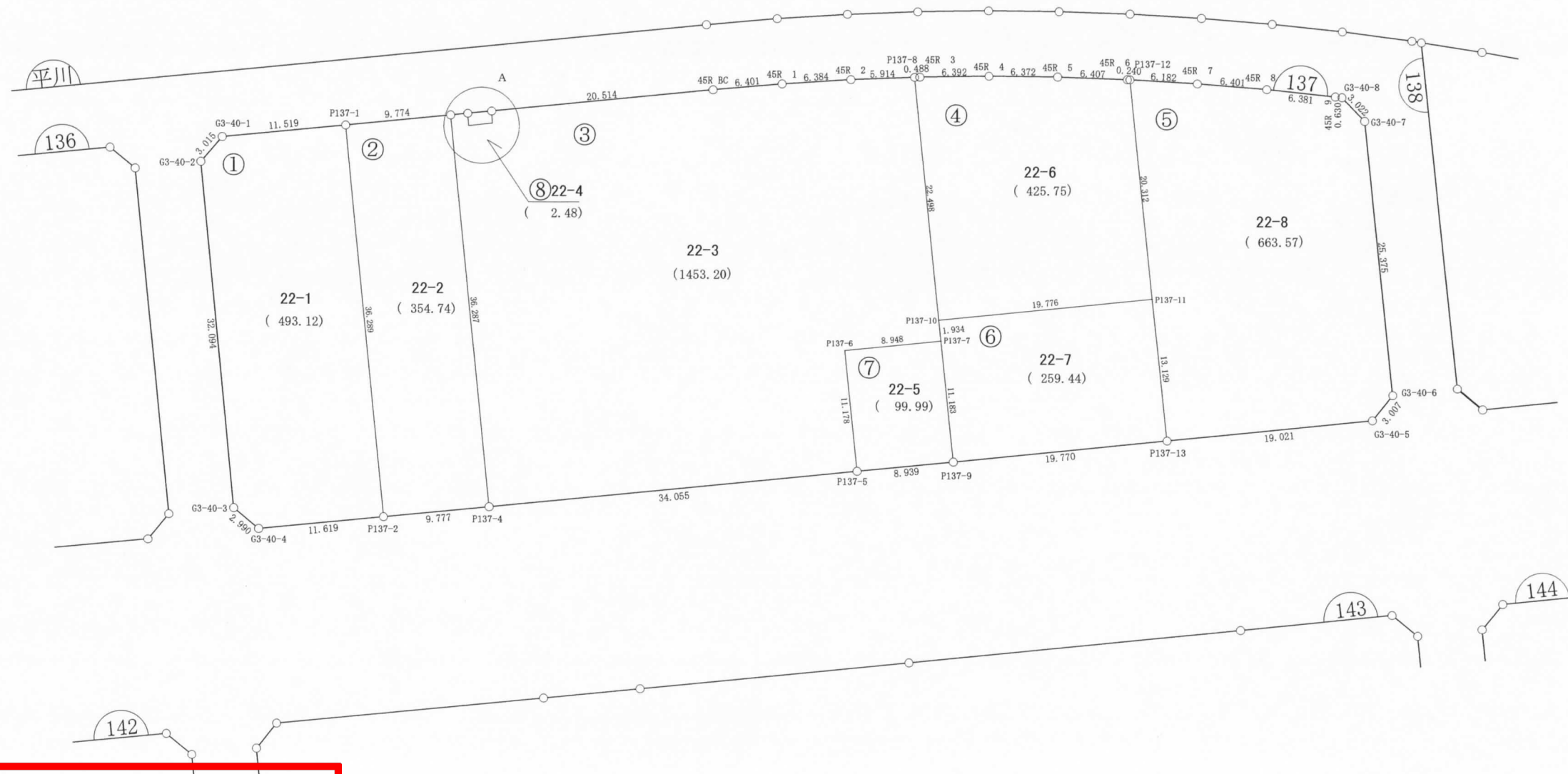
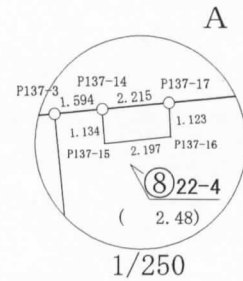
凡例	
記号	名称
144	街区番号
①	画地番号
31.020	辺長
(671.32)	画地面積
29-1	換地処分後の土地



確定図

縮尺 1:500

所在 ほたる野一丁目



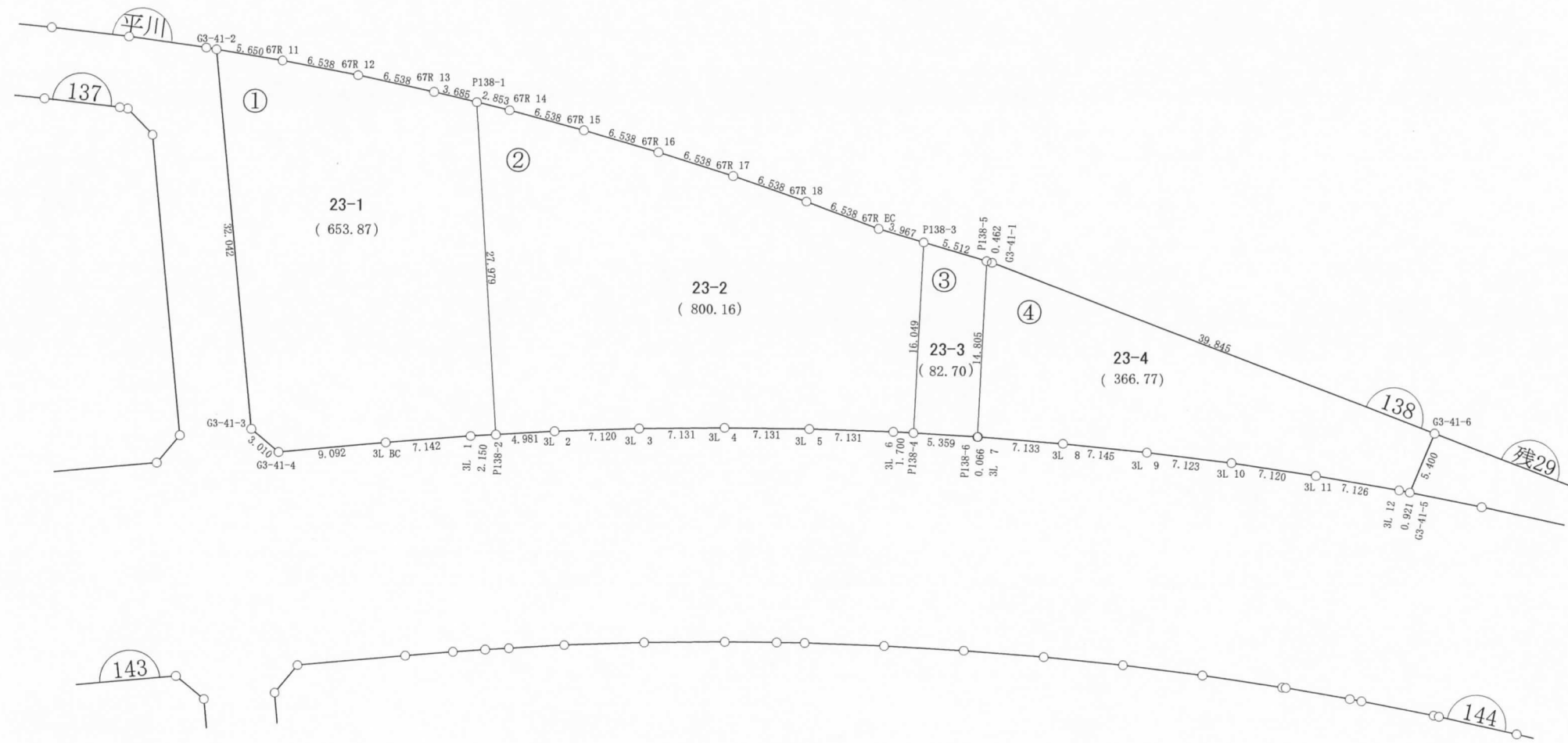
**ご注意**  
この図面は土地区画整理組合等から引き継いだものです。  
換地処分時点のもので現況とは必ずしも一致しないことがあります。  
参考図として取り扱い願います。

凡 例	
記 号	名 称
144	街区番号
①	画地番号
31.020	辺 長
(671.32)	画地面積
29-1	換地処分後の土地

確定図

縮尺 1:500

所在 ほたる野一丁目



**ご注意**  
この図面は土地区画整理組合等から引き継いだものです。  
換地処分時点のもので現況とは必ずしも一致しないことがあります。  
参考図として取り扱い願います。

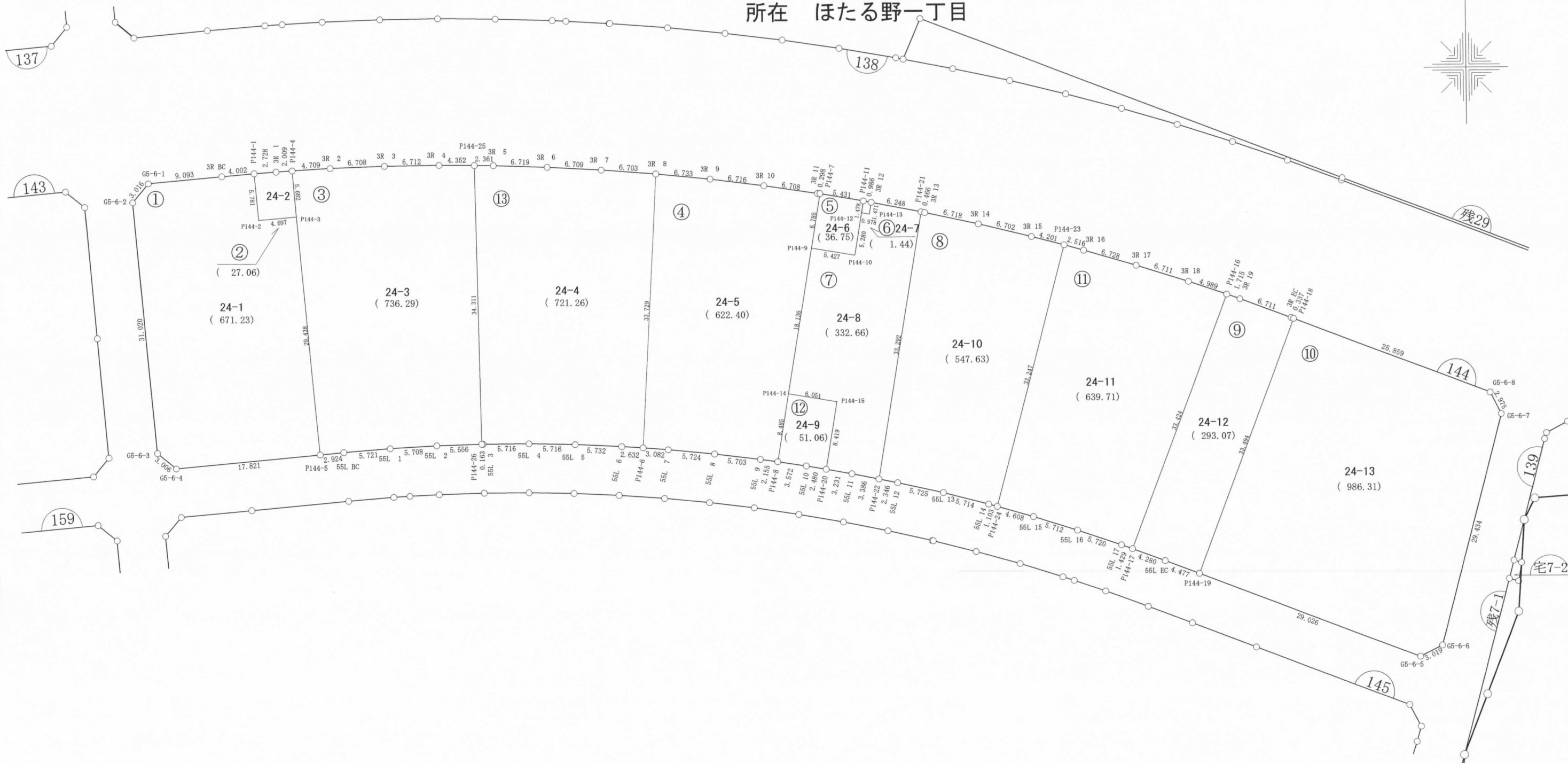
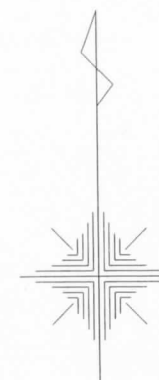
凡 例	
記 号	名 称
(144)	街区番号
①	画地番号
31.020	辺 長
(671.32)	画地面積
29-1	換地処分後の土地

木更津都市計画事業中尾・伊豆島  
特定土地区画整理事業

確定図

縮尺 1:500

所在 ほたる野一丁目



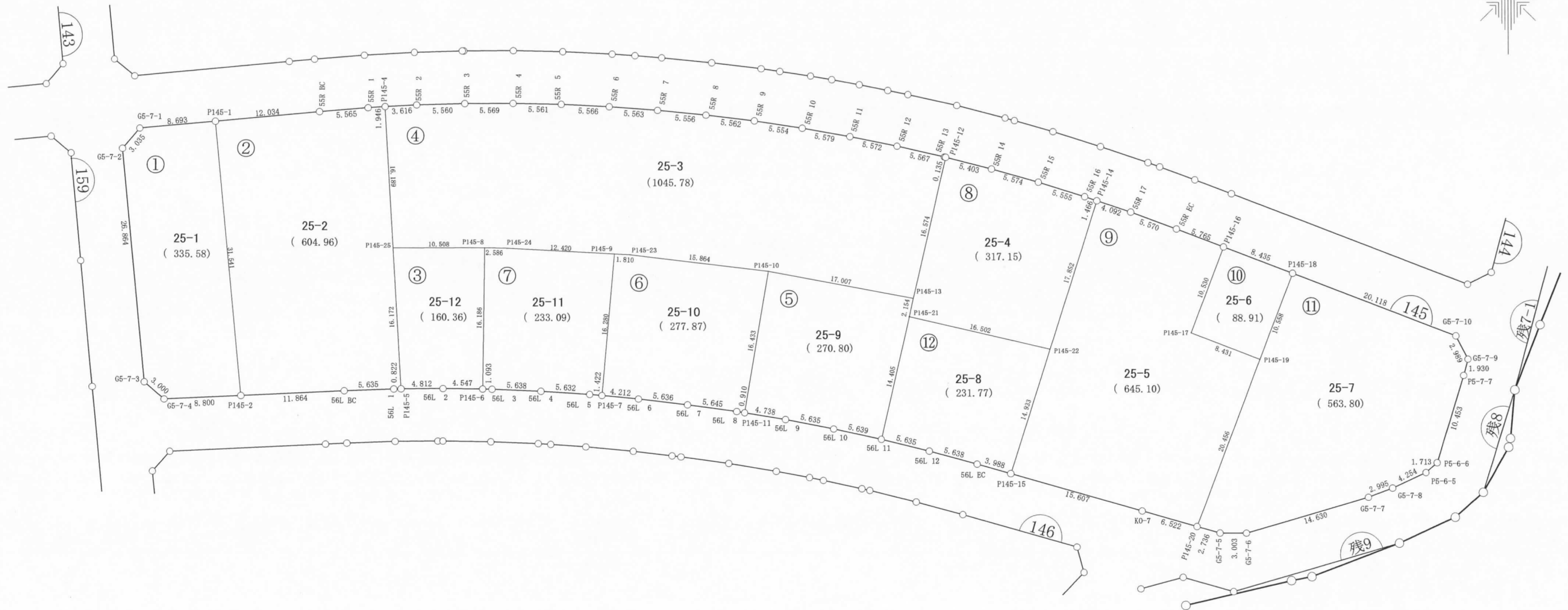
**ご注意**  
 この図面は土地区画整理組合等から引き継いだ  
 ものです。  
 換地処分時点のもので現況とは必ずしも一致し  
 ないことがあります。  
 参考図として取り扱い願います。

凡 例	
記 号	名 称
144	街区番号
①	画地番号
31.020	辺 長
(671.32)	画 地 面 積
29-1	換地処分後の土地

確 定 図

縮尺 1:500

所在 ほたる野一丁目



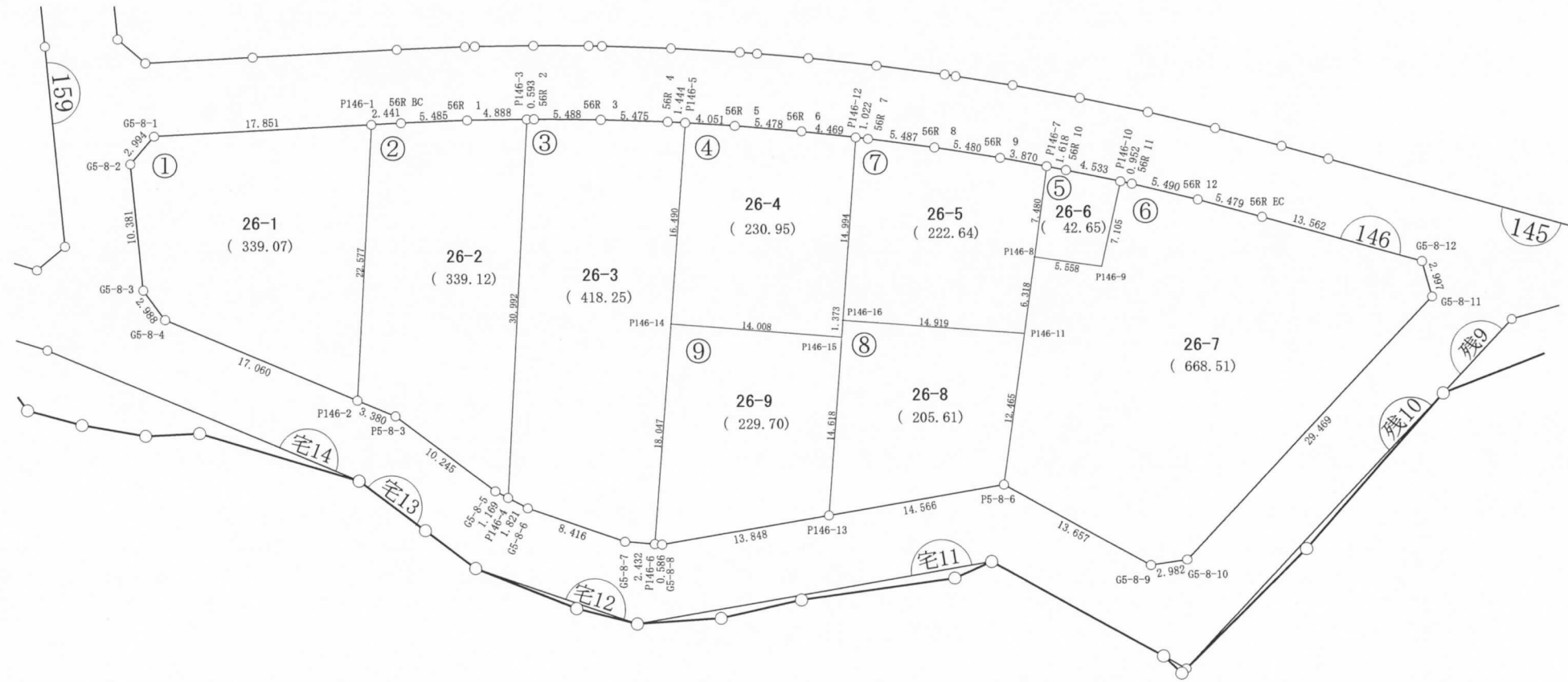
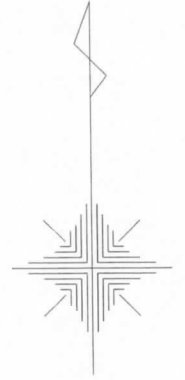
**ご注意**  
 この図面は土地区画整理組合等から引き継いだ  
 ものです。  
 換地処分時点のもので現況とは必ずしも一致し  
 ないことがあります。  
 参考図として取り扱い願います。

凡 例	
記 号	名 称
144	街区番号
①	画地番号
31.020	辺 長
(671.32)	画地面積
29-1	換地処分後の土地

確定図

縮尺 1:500

所在 ほたる野一丁目



**ご注意**  
 この図面は土地区画整理組合等から引き継いだ  
 ものです。  
 換地処分時点のもので現況とは必ずしも一致し  
 ないことがあります。  
 参考図として取り扱い願います。

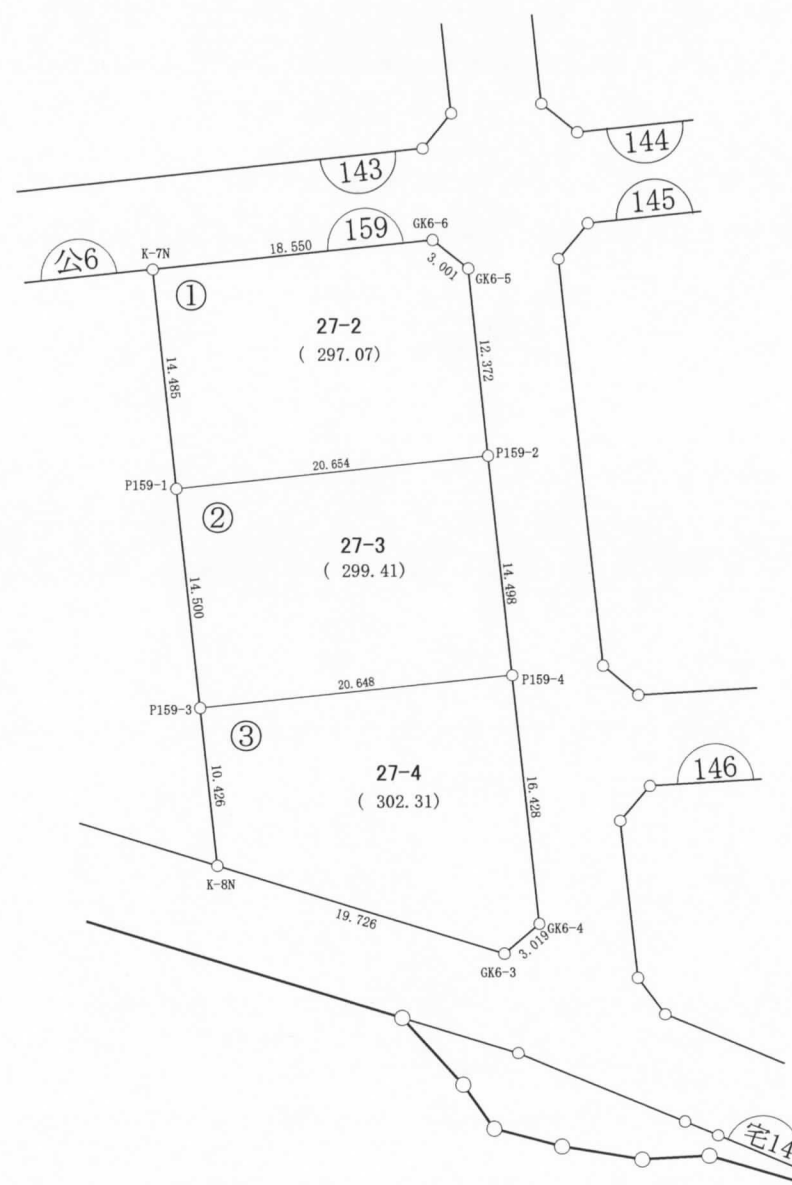
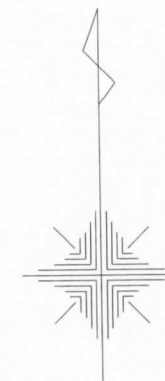
凡 例	
記 号	名 称
146	街区番号
①	画地番号
31.020	辺 長
(671.32)	画地面積
29-1	換地処分後の土地

木更津都市計画事業中尾・伊豆島  
特定土地区画整理事業

確定図

縮尺 1:500

所在 ほたる野一丁目



**ご注意**  
この図面は土地区画整理組合等から引き継いだ  
ものです。  
換地処分時点のもので現況とは必ずしも一致し  
ないことがあります。  
参考図として取り扱い願います。

凡 例	
記 号	名 称
144	街区番号
①	画地番号
31.020	辺 長
(671.32)	画地面積
29-1	換地処分後の土地



木更津都市計画事業中尾・伊豆島  
特定土地区画整理事業

確 定 図

縮尺 1:500

所在 ほたる野一丁目



**ご注意**  
 この図面は土地区画整理組合等から引き継いだ  
 ものです。  
 換地処分時点のもので現況とは必ずしも一致し  
 ないことがあります。  
 参考図として取り扱い願います。

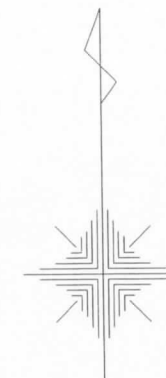
凡 例	
記 号	名 称
144	街区番号
①	画地番号
31.020	辺 長
(671.32)	画地面積
29-1	換地処分後の土地

木更津都市計画事業中尾・伊豆島  
特定土地区画整理事業

確 定 図

縮尺 1:500

所在 ほたる野一丁目



**ご注意**  
 この図面は土地区画整理組合等から引き継いだ  
 ものです。  
 換地処分時点のもので現況とは必ずしも一致し  
 ないことがあります。  
 参考図として取り扱い願います。

凡 例	
記 号	名 称
144	街区番号
①	画地番号
31.020	辺 長
(671.32)	画地面積
29-1	換地処分後の土地

確定図

縮尺 1:500

所在 ほたる野一丁目



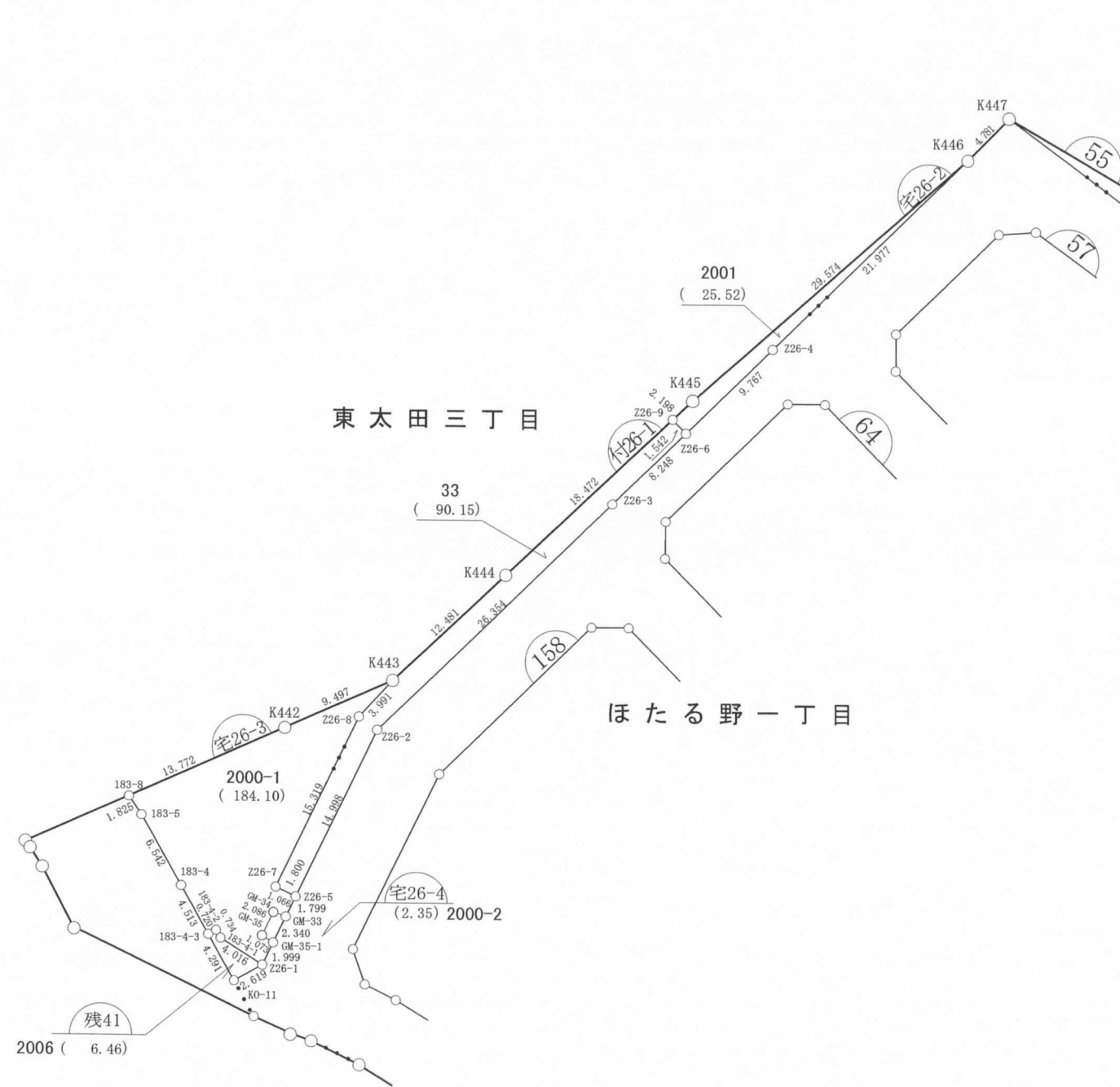
**ご注意**  
この図面は土地区画整理組合等から引き継いだものです。  
換地処分時点のもので現況とは必ずしも一致しないことがあります。  
参考図として取り扱い願います。

凡 例	
記 号	名 称
140	街区番号
①	画地番号
31.020	辺 長
(671.32)	画地面積
29-1	換地処分後の土地

確 定 図

縮尺 1:500

所在 ほたる野一丁目



**ご注意**  
 この図面は土地区画整理組合等から引き継いだ  
 ものです。  
 換地処分時点のもので現況とは必ずしも一致し  
 ないことがあります。  
 参考図として取り扱い願います。


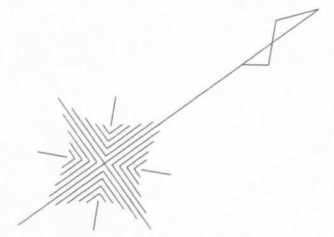
凡 例	
記 号	名 称
144	街区番号
①	画地番号
31.020	辺 長
(671.32)	画地面積
29-1	換地処分後の土地

木更津都市計画事業中尾・伊豆島  
特定土地区画整理事業

確定図

縮尺 1:500

所在 ほたる野一丁目



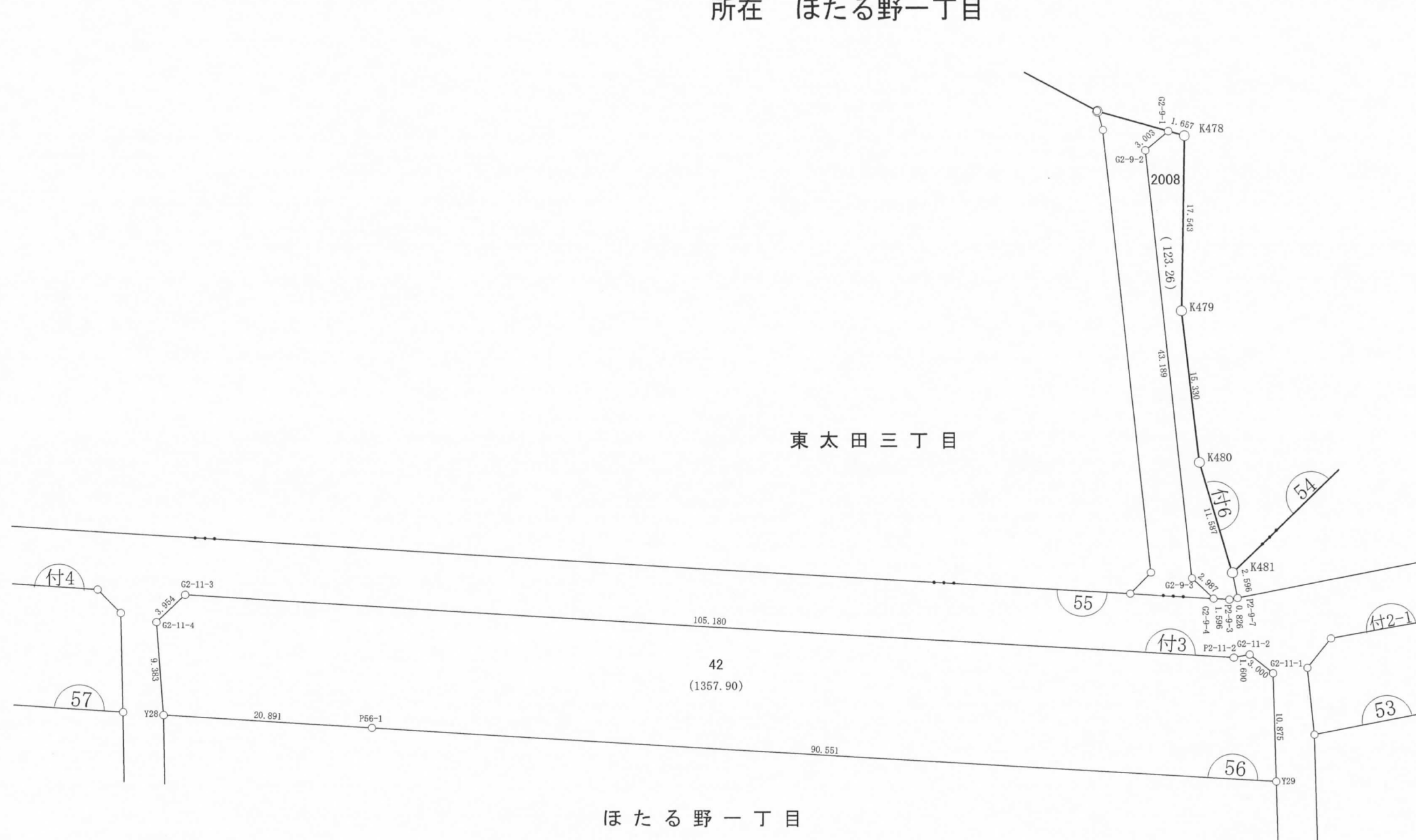
**ご注意**  
 この図面は土地区画整理組合等から引き継いだ  
 ものです。  
 換地処分時点のもので現況とは必ずしも一致し  
 ないことがあります。  
 参考図として取り扱い願います。

凡 例	
記 号	名 称
①	街区番号
①	画地番号
31.020	辺 長
(671.32)	画地面積
29-1	換地処分後の土地

確定図

縮尺 1:500

所在 ほたる野一丁目



**ご注意**  
 この図面は土地区画整理組合等から引き継いだ  
 ものです。  
 換地処分時点のもので現況とは必ずしも一致し  
 ないことがあります。  
 参考図として取り扱い願います。

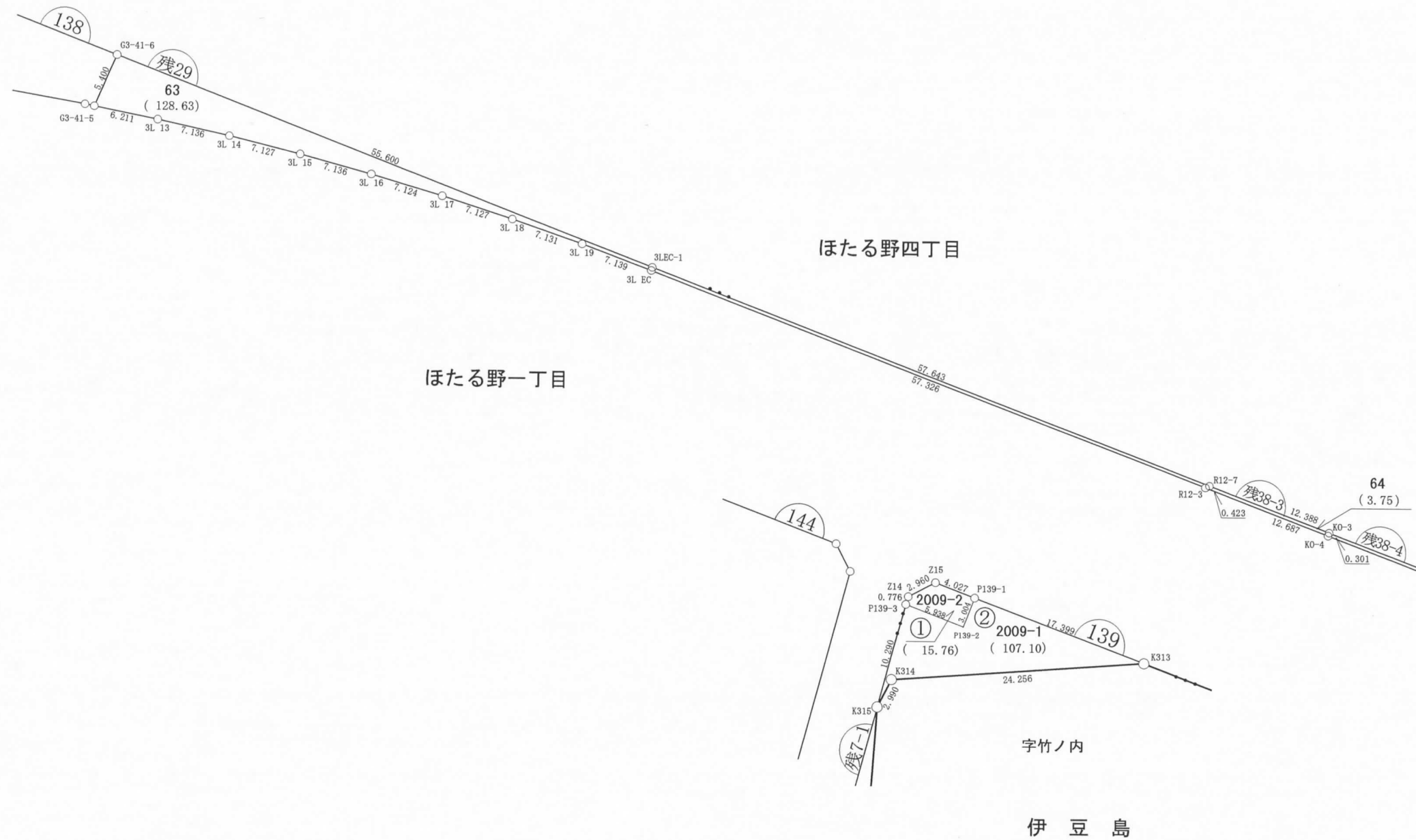
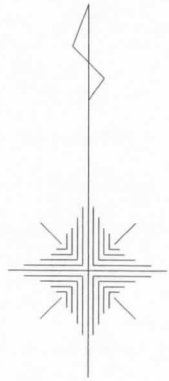
凡 例	
記 号	名 称
144	街区番号
①	画地番号
31.020	辺 長
(671.32)	画地面積
29-1	換地処分後の土地



確 定 図

縮尺 1:500

所在 ほたる野一丁目



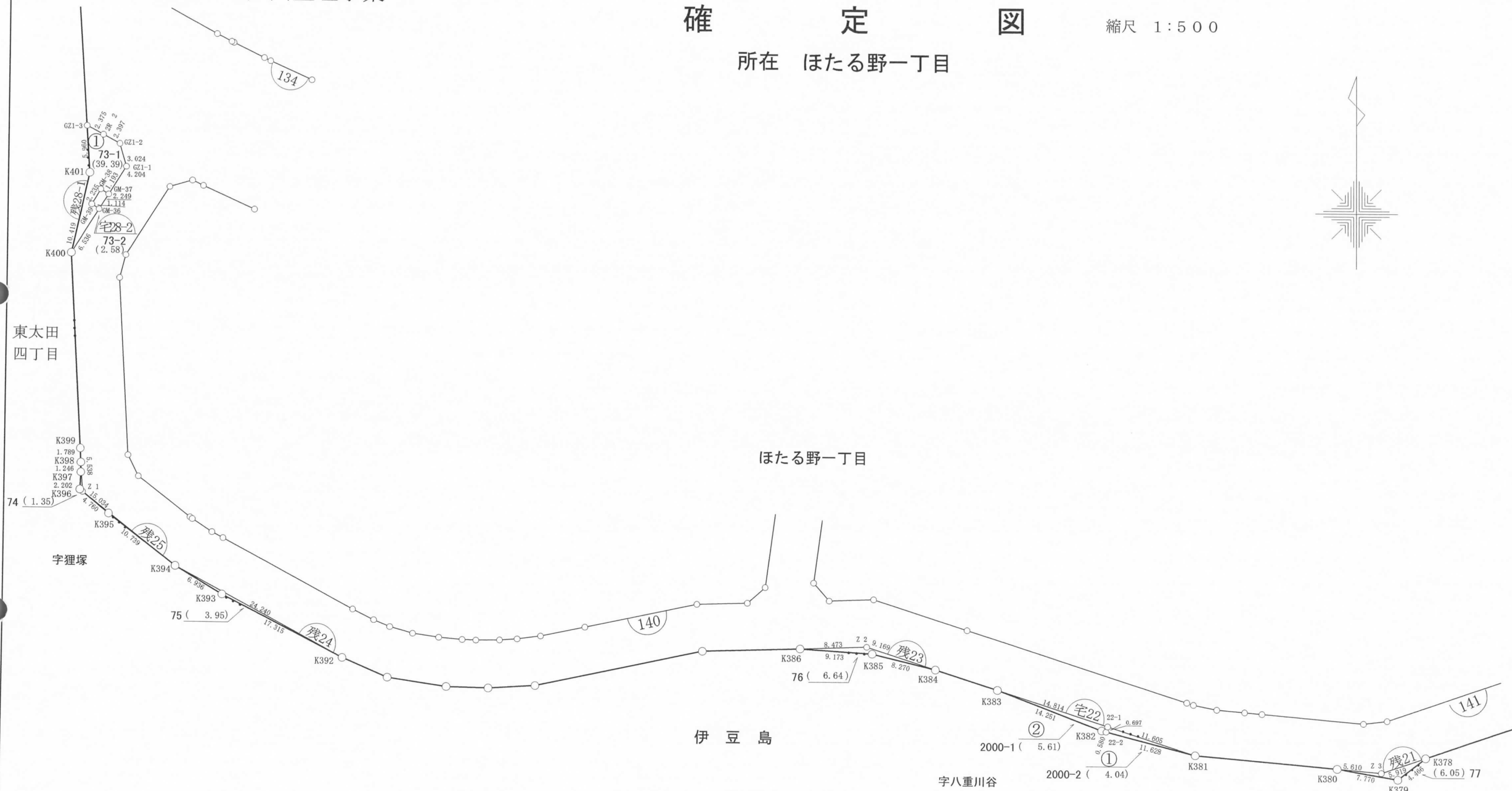
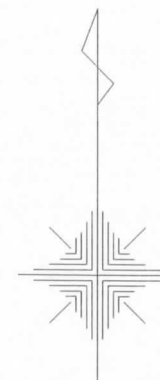
**ご注意**  
 この図面は土地区画整理組合等から引き継いだ  
 ものです。  
 換地処分時点のもので現況とは必ずしも一致し  
 ないことがあります。  
 参考図として取り扱い願います。

凡 例	
記 号	名 称
144	街区番号
①	画地番号
31.020	辺 長
(671.32)	画地面積
29-1	換地処分後の土地

確定図

縮尺 1:500

所在 ほたる野一丁目



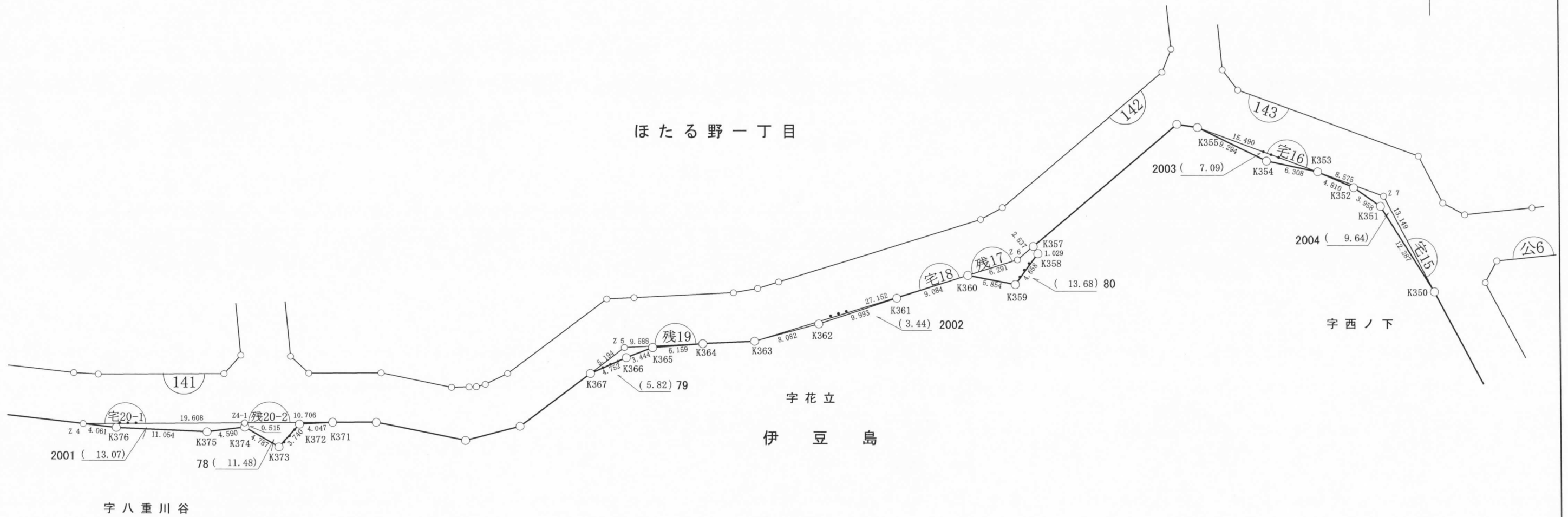
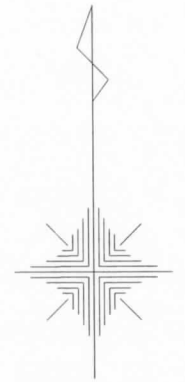
**ご注意**  
この図面は土地区画整理組合等から引き継いだものです。  
換地処分時点のもので現況とは必ずしも一致しないことがあります。  
参考図として取り扱い願います。

凡例	
記号	名称
144	街区番号
①	画地番号
31.020	辺長
(671.32)	画地面積
29-1	換地処分後の土地

確 定 図

縮尺 1:500

所在 ほたる野一丁目



**ご注意**  
この図面は土地区画整理組合等から引き継いだものです。  
換地処分時点のもので現況とは必ずしも一致しないことがあります。  
参考図として取り扱い願います。

凡 例	
記 号	名 称
(1.44)	街区番号
①	画地番号
— 31.020 —	辺 長
(671.32)	画地面積
29-1	換地処分後の土地

