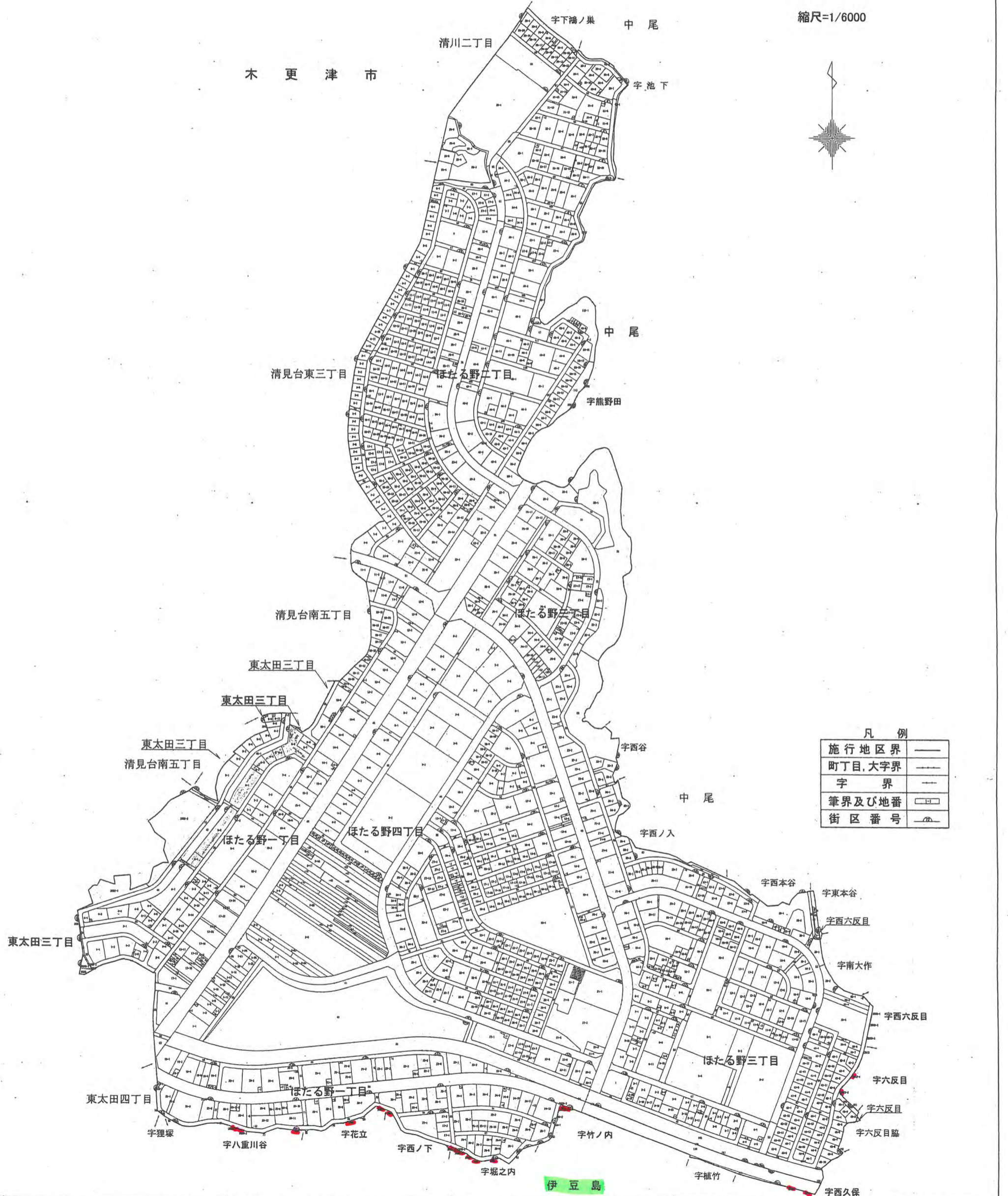


木更津都市計画事業 中尾・伊豆島特定土地地区画整理事業 位置図

縮尺=1/6000

木更津市

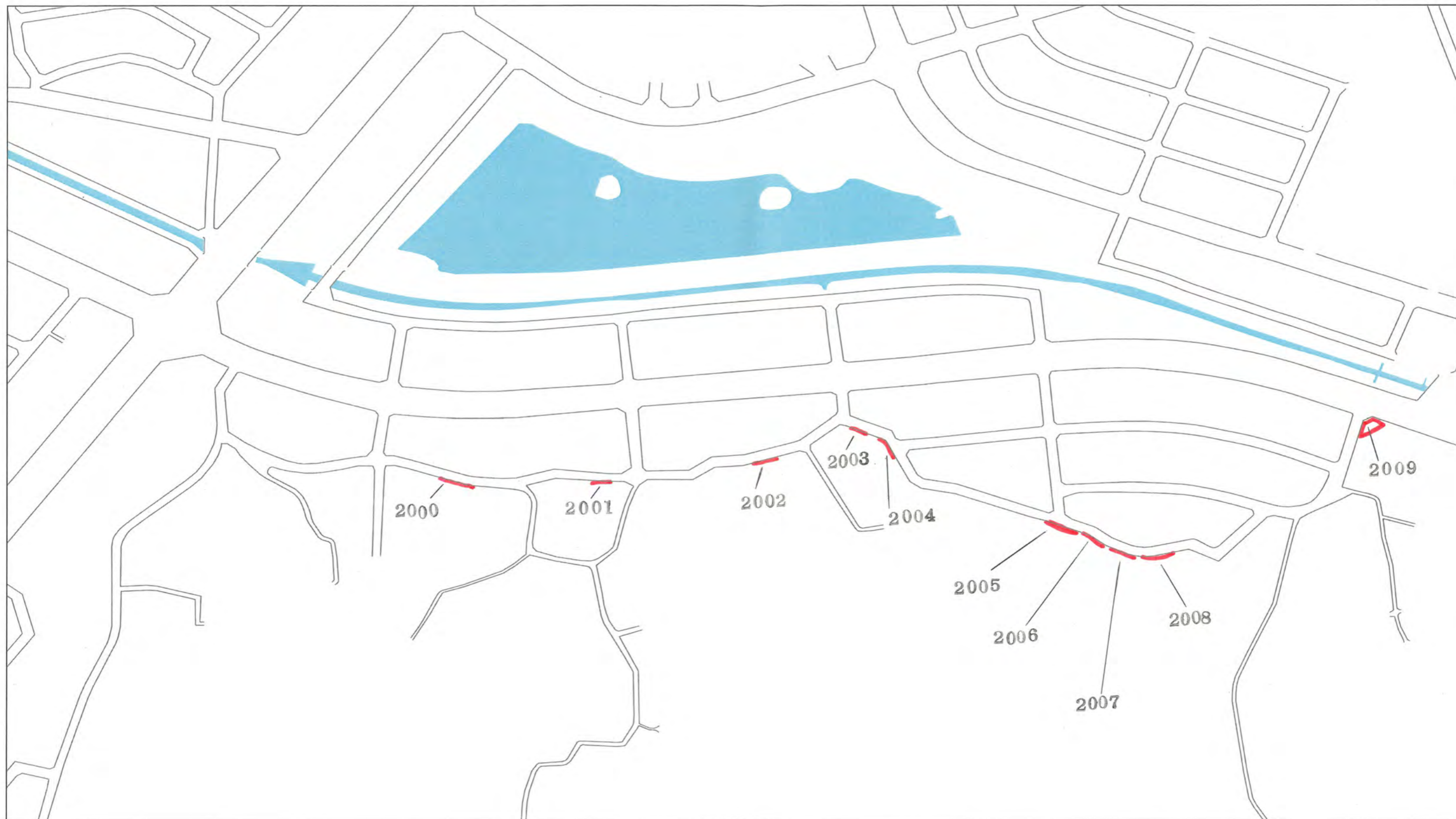


凡例

施行地区界	——
町丁目, 大字界	——
字界	---
筆界及び地番	□
街区番号	○

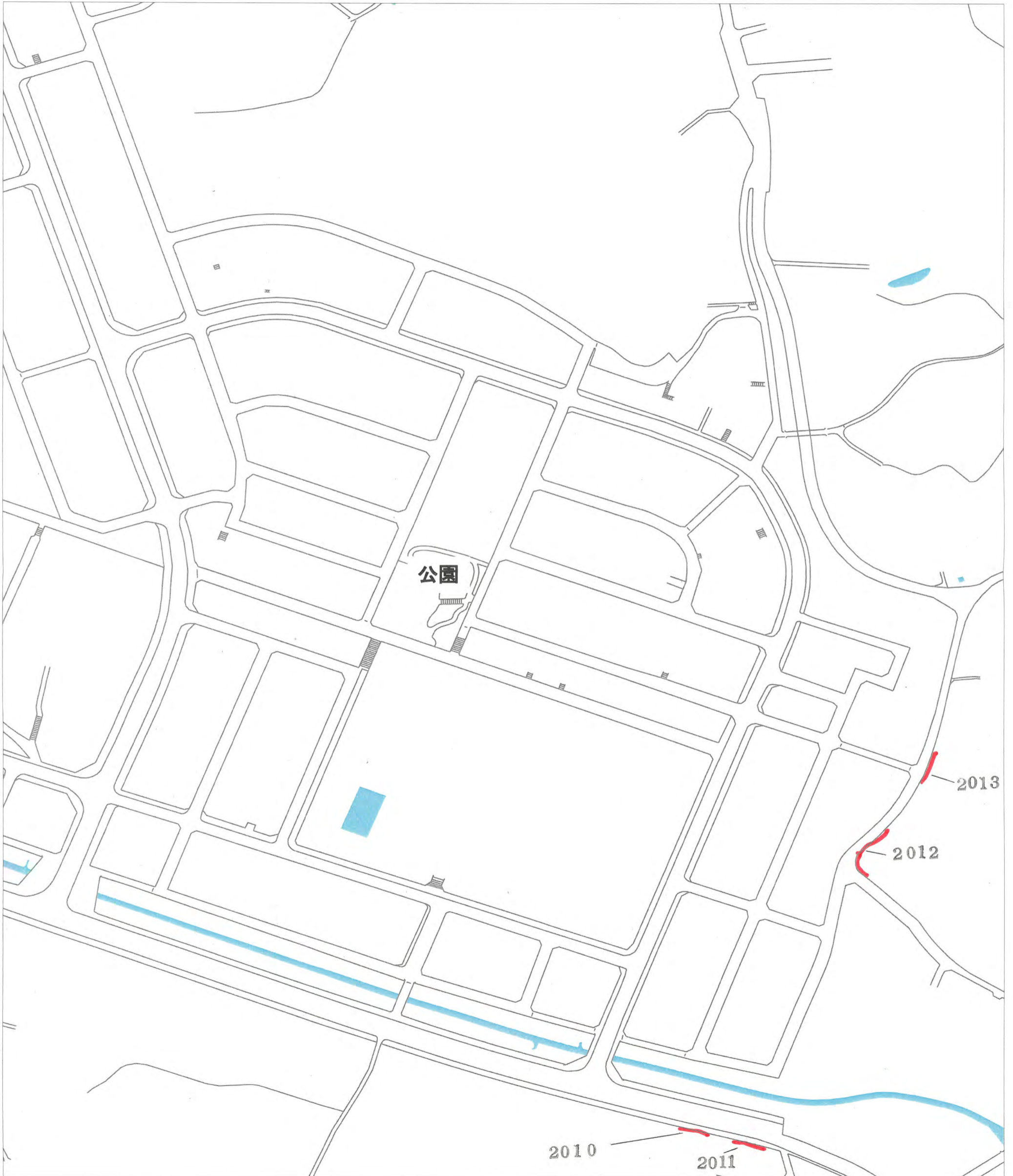
伊豆島

伊豆島 位置図



※位置図に表示されている番号は地番です。
※以下、換地確定図の凡例「換地処分後の土地」とは地番を指しています。また、換地確定図は地番順に掲載しています。

伊豆島 位置図



※位置図に表示されている番号は地番です。
※以下、換地確定図の凡例「換地処分後の土地」とは地番を指しています。また、換地確定図は地番順に掲載しています。

木更津都市計画事業中尾・伊豆島
特定土地区画整理事業

街区番号 残地21, 23, 24
残地25, 28-1
宅地22, 28-2

確 定 図

縮尺 1:500

所在 伊 豆 島



ご注意
この図面は土地区画整理組合等から引き継いだ
ものです。
換地処分時点のもので現況とは必ずしも一致し
ないことがあります。
参考図として取り扱い願います。

凡 例	
記 号	名 称
144	街区番号
①	画地番号
31.020	辺 長
(671.32)	画地面積
29-1	換地処分後の土地

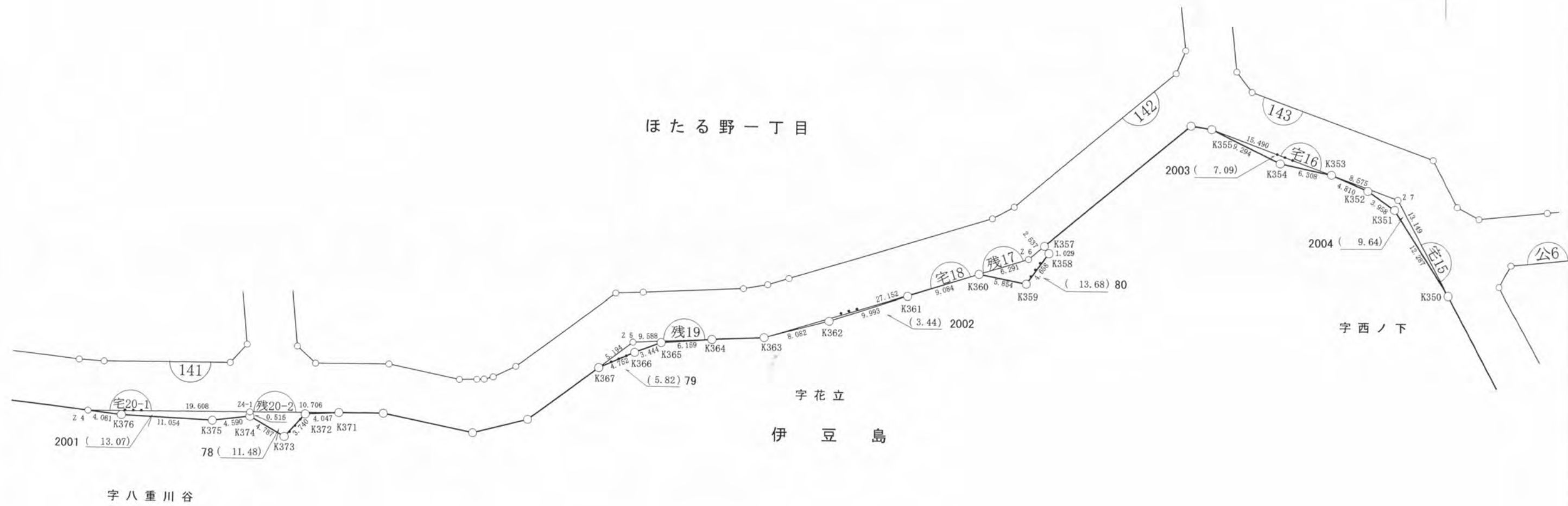
確 定 図

縮尺 1:500

所在 伊 豆 島



ほたる野一丁目



字八重川谷

宇花立
伊 豆 島

字西ノ下

公6

ご注意
この図面は土地区画整理組合等から引き継いだものです。
換地処分時点のもので現況とは必ずしも一致しないことがあります。
参考図として取り扱い願います。

凡 例	
記 号	名 称
144	街区番号
①	画地番号
31.020	辺 長
(671.32)	画地面積
29-1	換地処分後の土地

木更津都市計画事業中尾・伊豆島
 特定土地区画整理事業

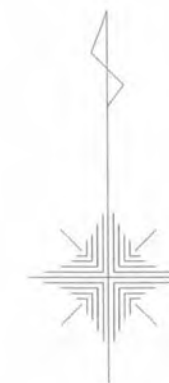
街区番号 宅地11, 12
 宅地13, 14

確 定 図

縮尺 1:500

所在 伊 豆 島

ほたる野一丁目



ご注意

この図面は土地区画整理組合等から引き継いだ
 ものです。
 換地処分時点のもので現況とは必ずしも一致し
 ないことがあります。
 参考図として取り扱い願います。

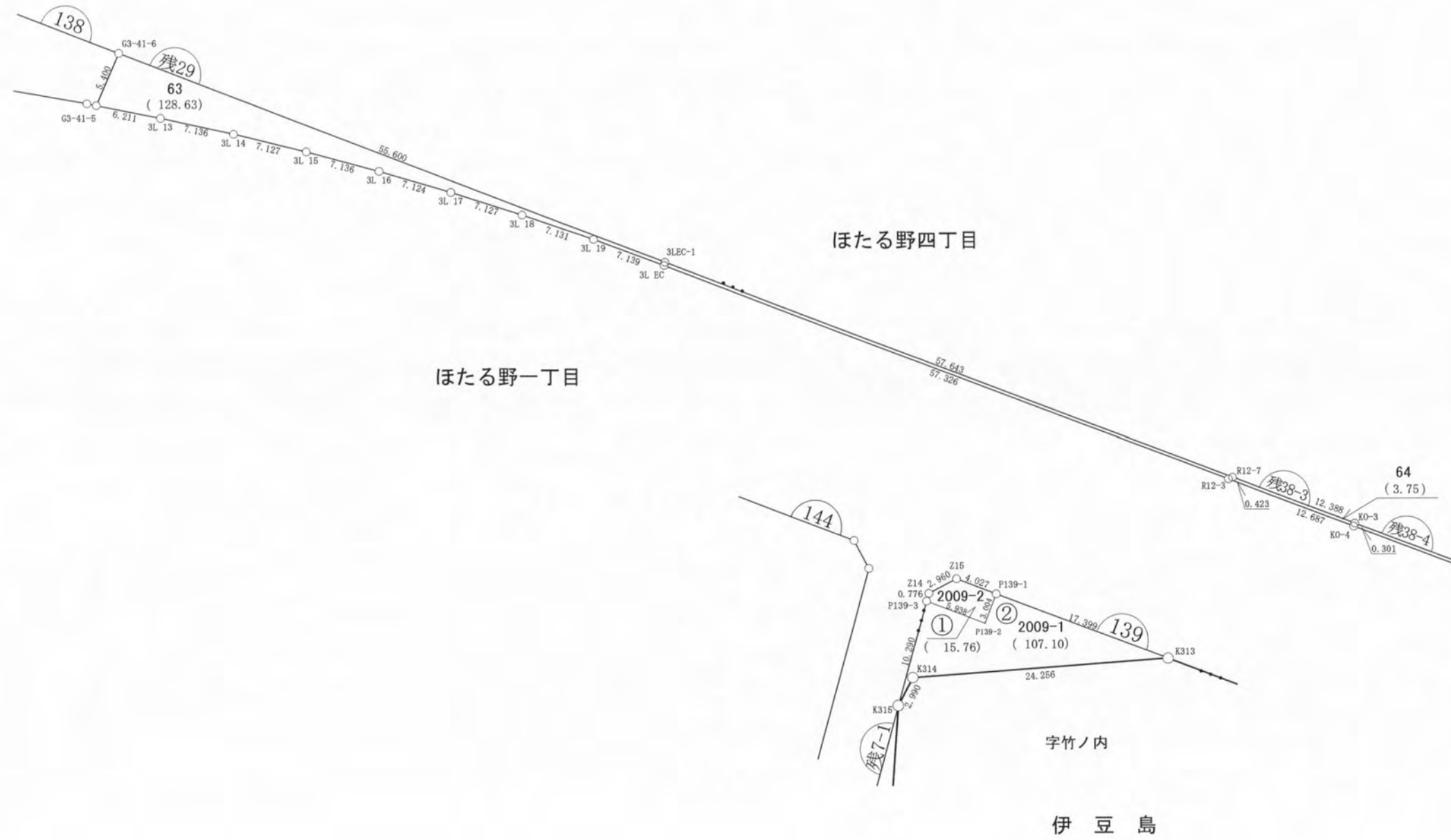
凡 例	
記 号	名 称
144	街区番号
①	画地番号
31.020	辺 長
(671.32)	画地面積
29-1	換地処分後の土地

木更津都市計画事業中尾・伊豆島
特定土地区画整理事業

確 定 図

縮尺 1:500

所在 伊 豆 島




ご注意
 この図面は土地区画整理組合等から引き継いだ
 ものです。
 換地処分時点のもので現況とは必ずしも一致し
 ないことがあります。
 参考図として取り扱い願います。

凡 例	
記 号	名 称
144	街区番号
①	画地番号
31.020	辺 長
(671.32)	画地面積
29-1	換地処分後の土地

確定図
 所在 伊豆島

縮尺 1:500



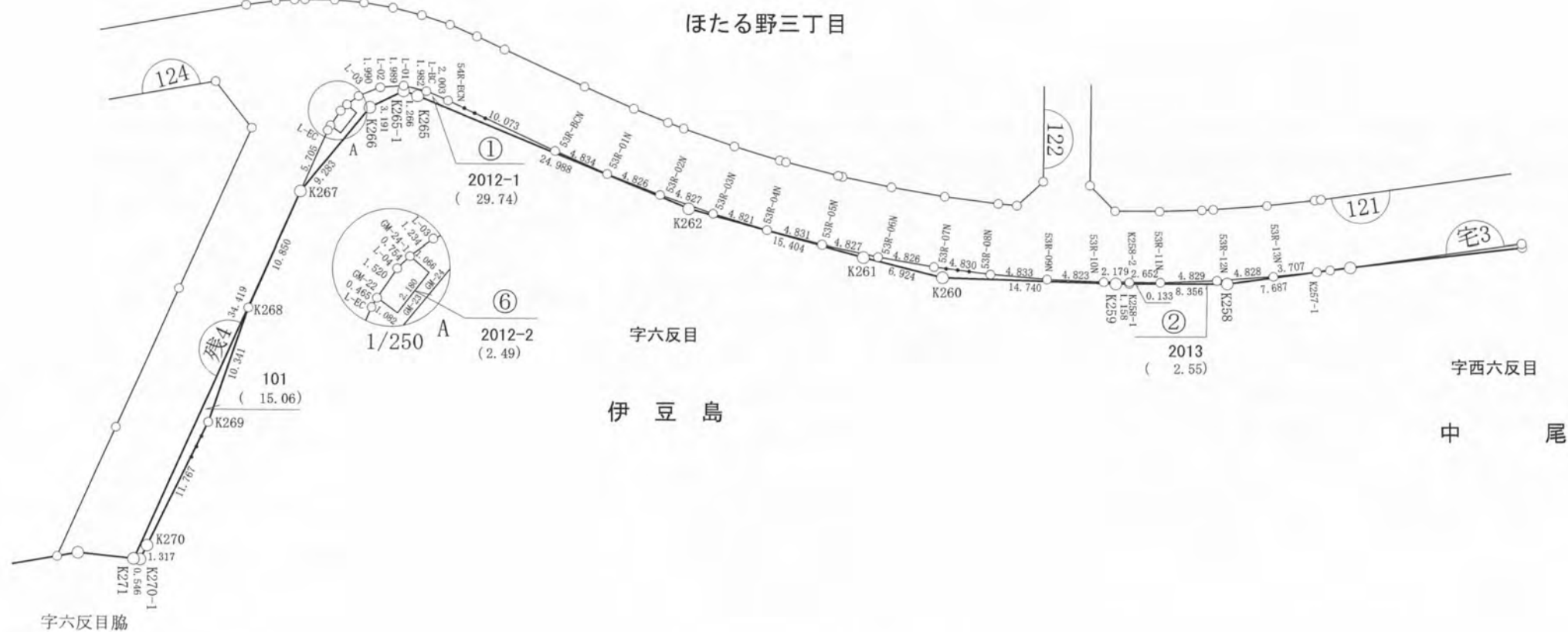
凡例	
記号	名称
144	街区番号
①	画地番号
31.020	辺長
(671.32)	画地面積
29-1	換地処分後の土地

木更津都市計画事業中尾・伊豆島
特定土地区画整理事業

確 定 図

縮尺 1:500

所在 伊 豆 島



ご注意
 この図面は土地区画整理組合等から引き継いだ
 ものです。
 換地処分時点のもので現況とは必ずしも一致し
 ないことがあります。
 参考図として取り扱い願います。

凡 例	
記 号	名 称
144	街区番号
①	画地番号
31.020	辺 長
(671.32)	画地面積
29-1	換地処分後の土地