

木更津都市計画事業 中尾・伊豆島特定土地地区画整理事業 位置図

縮尺=1/6000

木更津市

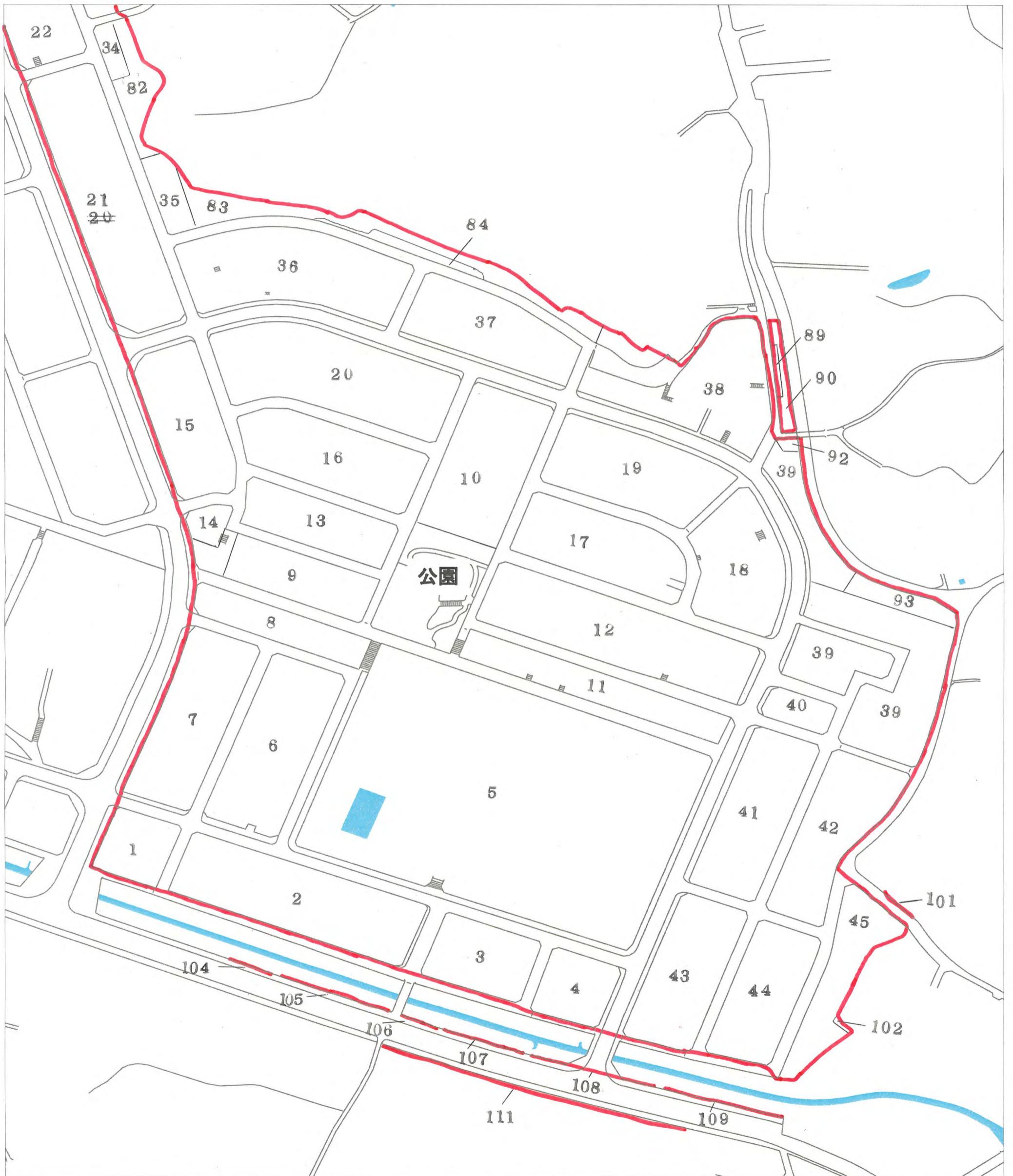


ほたる野三丁目 位置図



※位置図に表示されている番号は地番です。
※以下、換地確定図の凡例「換地処分後の土地」とは地番を指しています。また、換地確定図は地番順に掲載しています。

ほたる野三丁目 位置図



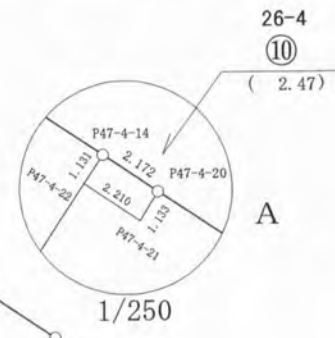
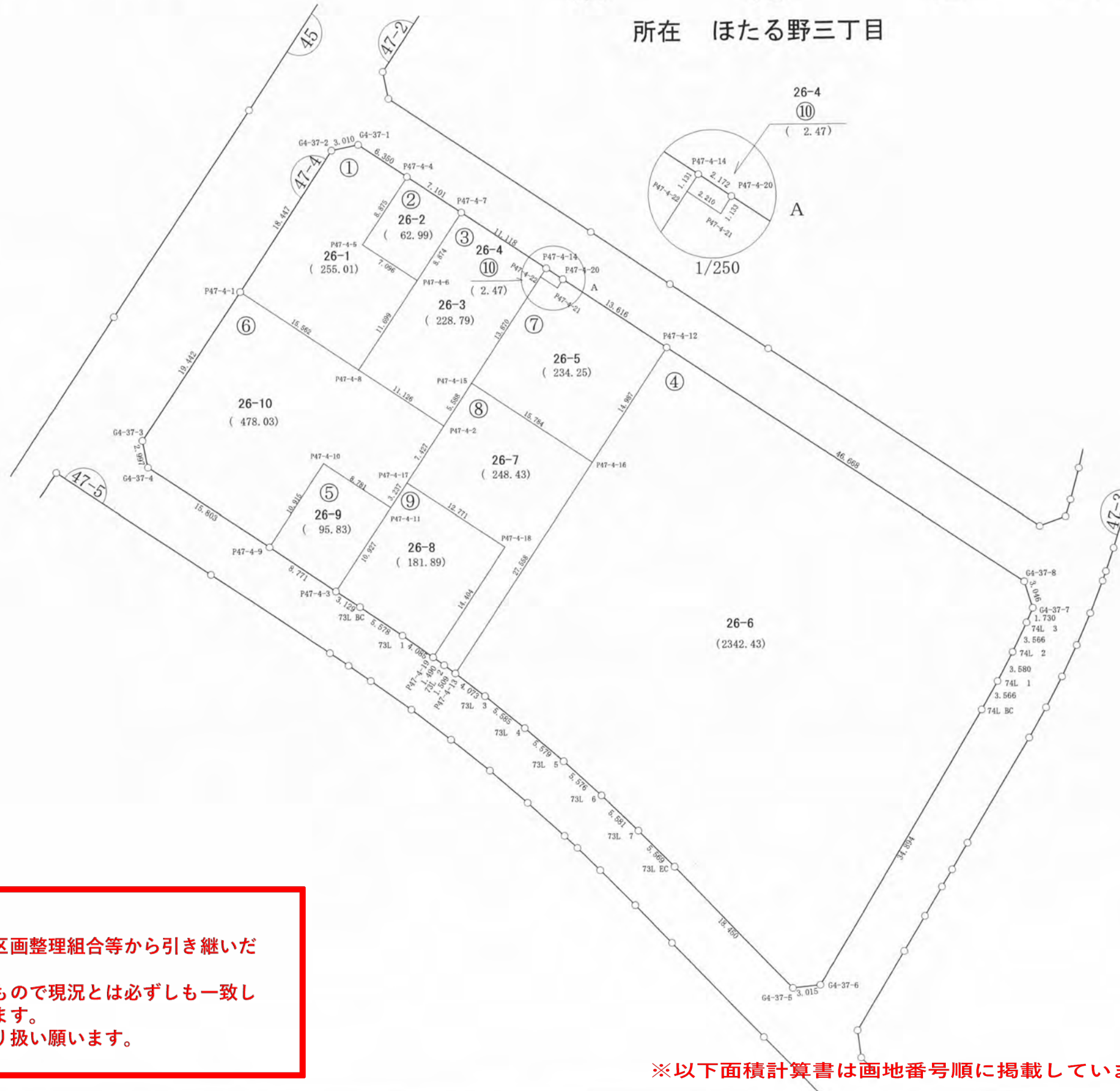
※位置図に表示されている番号は地番です。
※以下、換地確定図の凡例「換地処分後の土地」とは地番を指しています。また、換地確定図は地番順に掲載しています。

木更津都市計画事業中尾・伊豆島
特定土地区画整理事業

確定図

縮尺 1:500

所在 ほたる野三丁目



ご注意
この図面は土地区画整理組合等から引き継いだものです。
換地処分時点のもので現況とは必ずしも一致しないことがあります。
参考図として取り扱い願います。

凡 例	
記 号	名 称
144	街区番号
①	画地番号
31.020	辺 長
(671.32)	画地面積
29-1	換地処分後の土地

※以下面積計算書は画地番号順に掲載しています。

面積（倍横距法）計算書

地番： 47-4-1

測点名	X座標	Y座標	D X	D Y	倍横距	倍面積	方向角	夾角	距離
G4-37-1	-68755.4408	12059.3821	-0.6131	-2.9473	-2.9473	1.8068573	258-14-59	134-39-18	3.010
G4-37-2	-68756.0539	12056.4348	-15.3771	-10.1891	-16.0838	247.3222608	213-31-45	135-16-46	18.447
P47-4-1	-68771.4310	12046.2456	-8.5936	12.9737	-13.2992	114.2884910	123-31-12	89-59-27	15.562
P47-4-8	-68780.0246	12059.2193	9.7528	6.4621	6.1365	59.8477682	33-31-40	90-00-28	11.699
P47-4-6	-68770.2718	12065.6814	3.9203	-5.9142	6.6843	26.2043833	303-32-19	90-00-39	7.096
P47-4-5	-68766.3516	12059.7671	7.3971	4.9044	5.6745	41.9747482	33-32-42	270-00-23	8.875
P47-4-4	-68758.9544	12064.6715	3.5136	-5.2894	5.2894	18.5849073	303-35-41	90-02-59	6.350
合計					倍面積	510.0294160			71.039
					面積	255.0147080			
					坪数	77.14			

面積（倍横距法）計算書

地番： 47-4-2

測点名	X座標	Y座標	D X	D Y	倍横距	倍面積	方向角	夾角	距離
P47-4-4	-68758.9544	12064.6715	-7.3971	-4.9044	-4.9044	36.2785764	213-32-42	89-59-44	8.875
P47-4-5	-68766.3516	12059.7671	-3.9203	5.9142	-3.8946	15.2679703	123-32-19	89-59-37	7.096
P47-4-6	-68770.2718	12065.6814	7.3927	4.9086	6.9283	51.2186784	33-35-00	90-02-41	8.874
P47-4-7	-68762.8791	12070.5900	3.9247	-5.9184	5.9184	23.2280577	303-32-58	89-57-58	7.101
合計					倍面積	125.9932828			31.946
					面積	62.9966414			
					坪数	19.05			

ご注意
 この図面は土地区画整理組合等から引き継いだ
 ものです。
 換地処分時点のもので現況とは必ずしも一致し
 ないことがあります。
 参考図として取り扱い願います。

面積（倍横距法）計算書

地番： 47-4-3

測点名	X座標	Y座標	D X	D Y	倍横距	倍面積	方向角	夾角	距離
P47-4-7	-68762.8791	12070.5900	-7.3927	-4.9086	-4.9086	36.2880455	213-35-00	90-03-29	8.874
P47-4-6	-68770.2718	12065.6814	-9.7528	-6.4621	-16.2793	158.7686201	213-31-40	179-56-40	11.699
P47-4-8	-68780.0246	12059.2193	-6.1581	9.2666	-13.4747	82.9794641	123-36-22	90-04-42	11.126
P47-4-2	-68786.1828	12068.4859	4.6646	3.0763	-1.1319	-5.2796563	33-24-18	89-47-56	5.588
P47-4-15	-68781.5182	12071.5622	11.5592	7.6661	9.6105	111.0893675	33-33-09	180-08-51	13.870
P47-4-22	-68769.9591	12079.2283	0.9395	0.6300	17.9066	16.8230610	33-50-44	180-17-35	1.131
P47-4-14	-68769.0196	12079.8583	6.1404	-9.2683	9.2683	56.9115242	303-31-31	89-40-47	11.118
合計					倍面積	457.5804262			63.406
					面積	228.7902131			
					坪数	69.20			

ご注意
 この図面は土地区画整理組合等から引き継いだ
 ものです。
 換地処分時点のもので現況とは必ずしも一致し
 ないことがあります。
 参考図として取り扱い願います。

面積（倍横距法）計算書

地番： 47-4-4

測点名	X座標	Y座標	D X	D Y	倍横距	倍面積	方向角	夾角	距離
P47-4-12	-68777.7524	12093.0118	-12.4843	-8.2919	-8.2919	103.5182869	213-35-30	90-02-35	14.987
P47-4-16	-68790.2366	12084.7199	-22.9737	-15.2209	-31.8047	730.6694510	213-31-33	179-56-03	27.558
P47-4-13	-68813.2103	12069.4991	-2.4908	3.2222	-43.8034	109.1033002	127-42-15	94-10-42	4.073
73L 3	-68815.7011	12072.7212	-3.5285	4.3286	-36.2526	127.9160500	129-11-06	181-28-51	5.585
73L 4	-68819.2295	12077.0499	-3.6411	4.2268	-27.6971	100.8469306	130-44-32	181-33-26	5.579
73L 5	-68822.8706	12081.2767	-3.7527	4.1238	-19.3464	72.6005603	132-18-07	181-33-35	5.576
73L 6	-68826.6233	12085.4006	-3.8720	4.0195	-11.2030	43.3776847	133-55-43	181-37-36	5.581
73L 7	-68830.4952	12089.4201	-3.9402	3.9357	-3.2477	12.7966356	135-01-56	181-06-13	5.569
73L EC	-68834.4354	12093.3558	-13.3064	12.7800	13.4680	-179.2104084	136-09-22	181-07-26	18.450
G4-37-5	-68847.7418	12106.1358	0.3227	2.9972	29.2452	9.4360220	83-51-21	127-41-59	3.015
G4-37-6	-68847.4191	12109.1330	29.9115	17.9688	50.2112	1501.8917194	30-59-40	127-08-19	34.894
74L BC	-68817.5076	12127.1018	3.0887	1.7821	69.9621	216.0898988	29-59-05	178-59-25	3.566
74L 1	-68814.4190	12128.8840	3.1683	1.6676	73.4118	232.5886004	27-45-33	177-46-28	3.580
74L 2	-68811.2507	12130.5515	3.2117	1.5498	76.6291	246.1077380	25-45-32	177-59-59	3.566
74L 3	-68808.0390	12132.1013	1.5834	0.6961	78.8750	124.8897376	23-43-56	177-58-24	1.730
G4-37-7	-68806.4556	12132.7974	2.9124	-0.8918	78.6793	229.1468039	342-58-33	139-14-37	3.046
G4-37-8	-68803.5432	12131.9056	25.7908	-38.8938	38.8938	1003.1026976	303-32-55	140-34-22	46.668
合計					倍面積	4684.8717084			193.023
					面積	2342.4358542			
					坪数	708.58			

ご注意
 この図面は土地区画整理組合等から引き継いだ
 ものです。
 換地処分時点のもので現況とは必ずしも一致し
 ないことがあります。
 参考図として取り扱い願います。

面積（倍横距法）計算書

地番： 47-4-5

測点名	X座標	Y座標	D X	D Y	倍横距	倍面積	方向角	夾角	距離
P47-4-10	-68790.2234	12055.2858	-9.0937	-6.0358	-6.0358	54.8881856	213-34-26	90-00-40	10.915
P47-4-9	-68799.3171	12049.2500	-4.8596	7.3013	-4.7704	23.1821537	123-38-49	90-04-23	8.771
P47-4-3	-68804.1767	12056.5513	9.0990	6.0511	8.5821	78.0885629	33-37-31	89-58-42	10.927
P47-4-11	-68795.0777	12062.6025	4.8543	-7.3166	7.3166	35.5172025	303-33-46	89-56-15	8.781
合計					倍面積	191.6761047			39.394
					面積	95.8380523			
					坪数	28.99			

面積（倍横距法）計算書

地番： 47-4-6

測点名	X座標	Y座標	D X	D Y	倍横距	倍面積	方向角	夾角	距離
P47-4-1	-68771.4310	12046.2456	-16.2029	-10.7455	-10.7455	174.1078926	213-33-06	90-01-54	19.442
G4-37-3	-68787.6340	12035.5002	-2.9390	0.5864	-20.9046	61.4387058	168-43-02	135-09-56	2.997
G4-37-4	-68790.5730	12036.0865	-8.7441	13.1635	-7.1547	62.5619105	123-35-42	134-52-40	15.803
P47-4-9	-68799.3171	12049.2500	9.0937	6.0358	12.0446	109.5296300	33-34-26	89-58-44	10.915
P47-4-10	-68790.2234	12055.2858	-4.8543	7.3166	25.3970	-123.2851939	123-33-46	269-59-20	8.781
P47-4-11	-68795.0777	12062.6025	2.6975	1.7901	34.5038	93.0729890	33-34-11	90-00-25	3.237
P47-4-17	-68792.3802	12064.3926	6.1974	4.0933	40.3872	250.2972331	33-26-39	179-52-28	7.427
P47-4-2	-68786.1828	12068.4859	6.1581	-9.2666	35.2139	216.8525672	303-36-22	90-09-43	11.126
P47-4-8	-68780.0246	12059.2193	8.5936	-12.9737	12.9737	111.4905575	303-31-12	179-54-50	15.562
合計					倍面積	956.0662919			95.290
					面積	478.0331460			
					坪数	144.60			

ご注意
 この図面は土地区画整理組合等から引き継いだ
 ものです。
 換地処分時点のもので現況とは必ずしも一致し
 ないことがあります。
 参考図として取り扱い願います。

面積（倍横距法）計算書

地番： 47-4-7

測点名	X座標	Y座標	D X	D Y	倍横距	倍面積	方向角	夾角	距離
P47-4-15	-68781.5182	12071.5622	-8.7184	13.1578	13.1578	-114.7147508	123-31-43	89-58-34	15.784
P47-4-16	-68790.2366	12084.7199	12.4843	8.2919	34.6074	432.0483178	33-35-30	90-03-47	14.987
P47-4-12	-68777.7524	12093.0118	7.5301	-11.3445	31.5548	237.6104911	303-34-29	89-58-59	13.616
P47-4-20	-68770.2223	12081.6674	-0.9611	-0.5994	19.6109	-18.8478917	211-57-04	88-22-35	1.133
P47-4-21	-68771.1834	12081.0679	1.2243	-1.8397	17.1718	21.0239977	303-38-39	271-41-35	2.210
P47-4-22	-68769.9591	12079.2283	-11.5592	-7.6661	7.6661	-88.6136301	213-33-09	89-54-30	13.870
合計					倍面積 面積 坪数	468.5065339 234.2532670 70.86			61.600

面積（倍横距法）計算書

地番： 47-4-8

測点名	X座標	Y座標	D X	D Y	倍横距	倍面積	方向角	夾角	距離
P47-4-15	-68781.5182	12071.5622	-4.6646	-3.0763	-3.0763	14.3494383	213-24-18	89-52-35	5.588
P47-4-2	-68786.1828	12068.4859	-6.1974	-4.0933	-10.2458	63.4979706	213-26-39	180-02-21	7.427
P47-4-17	-68792.3802	12064.3926	-7.0397	10.6555	-3.6837	25.9317367	123-27-04	90-00-25	12.771
P47-4-18	-68799.4199	12075.0481	-12.0049	-7.9594	-0.9876	11.8555504	213-32-42	270-05-38	14.404
P47-4-19	-68811.4248	12067.0887	-0.8765	1.2054	-7.7416	6.7856318	126-01-25	92-28-43	1.490
73L 2	-68812.3013	12068.2941	-0.9090	1.2050	-5.3312	4.8461587	127-01-49	181-00-24	1.509
P47-4-13	-68813.2103	12069.4991	22.9737	15.2209	11.0947	254.8848357	33-31-33	86-29-44	27.558
P47-4-16	-68790.2366	12084.7199	8.7184	-13.1578	13.1578	114.7147508	303-31-43	90-00-10	15.784
合計					倍面積 面積 坪数	496.8660730 248.4330365 75.15			86.531

ご注意
 この図面は土地区画整理組合等から引き継いだ
 ものです。
 換地処分時点のもので現況とは必ずしも一致し
 ないことがあります。
 参考図として取り扱い願います。

面積（倍横距法）計算書

地番： 47-4-9

測点名	X座標	Y座標	D X	D Y	倍横距	倍面積	方向角	夾角	距離
P47-4-17	-68792.3802	12064.3926	-2.6975	-1.7901	-1.7901	4.8288596	213-34-11	90-07-07	3.237
P47-4-11	-68795.0777	12062.6025	-9.0990	-6.0511	-9.6314	87.6364242	213-37-31	180-03-20	10.927
P47-4-3	-68804.1767	12056.5513	-1.7281	2.6080	-13.0746	22.5947651	123-31-48	89-54-17	3.129
73L BC	-68805.9048	12059.1593	-3.1387	4.6108	-5.8559	18.3796976	124-14-39	180-42-51	5.578
73L 1	-68809.0435	12063.7700	-2.3813	3.3187	2.0735	-4.9376022	125-39-39	181-25-00	4.085
P47-4-19	-68811.4248	12067.0887	12.0049	7.9594	13.3516	160.2840797	33-32-42	87-53-03	14.404
P47-4-18	-68799.4199	12075.0481	7.0397	-10.6555	10.6555	75.0111155	303-27-04	89-54-22	12.771
合計					倍面積	363.7973395			54.131
					面積	181.8986697			
					坪数	55.02			

面積（倍横距法）計算書

地番： 47-4-10

測点名	X座標	Y座標	D X	D Y	倍横距	倍面積	方向角	夾角	距離
P47-4-14	-68769.0196	12079.8583	-0.9395	-0.6300	-0.6300	0.5918927	213-50-44	90-13-42	1.131
P47-4-22	-68769.9591	12079.2283	-1.2243	1.8397	0.5797	-0.7096832	123-38-39	89-47-55	2.210
P47-4-21	-68771.1834	12081.0679	0.9611	0.5994	3.0187	2.9012884	31-57-04	88-18-25	1.133
P47-4-20	-68770.2223	12081.6674	1.2027	-1.8091	1.8091	2.1758337	303-37-02	91-39-58	2.172
合計					倍面積	4.9593315			6.646
					面積	2.4796658			
					坪数	0.75			

ご注意

この図面は土地区画整理組合等から引き継いだものです。

換地処分時点のもので現況とは必ずしも一致しないことがあります。

参考図として取り扱い願います。

確 定 図

縮尺 1:500

所在 ほたる野三丁目



ご注意
 この図面は土地区画整理組合等から引き継いだ
 ものです。
 換地処分時点のもので現況とは必ずしも一致し
 ないことがあります。
 参考図として取り扱い願います。

凡 例	
記 号	名 称
144	街区番号
①	画地番号
31.020	辺 長
(671.32)	画地面積
29-1	換地処分後の土地

※以下面積計算書は画地番号順に掲載しています。

面積（倍横距法）計算書

地番： 47-3-1

測点名	X座標	Y座標	D X	D Y	倍横距	倍面積	方向角	夾角	距離
G4-38-1	-68754.9453	12152.7252	-1.8582	-2.3751	-2.3751	4.4133759	231-57-45	138-25-58	3.016
G4-38-2	-68756.8035	12150.3501	-6.1542	-1.0650	-5.8153	35.7881574	189-49-05	137-51-20	6.246
P47-3-1	-68762.9577	12149.2851	-1.3708	16.0835	9.2032	-12.6153747	94-52-17	85-03-12	16.142
P47-3-2	-68764.3284	12165.3685	8.5114	1.4887	26.7754	227.8958168	9-55-17	95-03-00	8.641
P47-3-3	-68755.8171	12166.8573	0.8717	-14.1321	14.1321	12.3192940	273-31-47	83-36-30	14.159
合計					倍面積	267.8012695			48.204
					面積	133.9006347			
					坪数	40.50			

面積（倍横距法）計算書

地番： 47-3-2

測点名	X座標	Y座標	D X	D Y	倍横距	倍面積	方向角	夾角	距離
P47-3-3	-68755.8171	12166.8573	-8.5114	-1.4887	-1.4887	12.6711886	189-55-17	96-19-36	8.641
P47-3-2	-68764.3284	12165.3685	-2.6740	-0.4581	-3.4356	9.1868061	189-43-20	179-48-03	2.713
P47-3-5	-68767.0024	12164.9104	-1.5223	17.9071	14.0133	-21.3322692	94-51-33	85-08-13	17.972
P47-3-6	-68768.5247	12182.8175	4.5249	0.7907	32.7111	148.0138964	9-54-42	95-03-09	4.593
16R EC	-68763.9998	12183.6082	3.2020	0.4996	34.0013	108.8718610	8-52-03	178-57-21	3.241
16R 26	-68760.7978	12184.1077	1.7468	0.1897	34.6906	60.5973814	6-11-56	177-19-53	1.757
G4-38-7	-68759.0510	12184.2974	2.2609	-1.9514	32.9289	74.4500480	319-12-11	133-00-15	2.987
G4-38-8	-68756.7901	12182.3461	0.9730	-15.4888	15.4888	15.0713108	273-35-41	134-23-30	15.519
合計					倍面積	407.5302231			57.423
					面積	203.7651115			
					坪数	61.63			

ご注意
 この図面は土地区画整理組合等から引き継いだ
 ものです。
 換地処分時点のもので現況とは必ずしも一致し
 ないことがあります。
 参考図として取り扱い願います。

面積（倍横距法）計算書

地番： 47-3-3

測点名	X座標	Y座標	D X	D Y	倍横距	倍面積	方向角	夾角	距離
P47-3-5	-68767.0024	12164.9104	-11.6386	-2.0337	-2.0337	23.6691848	189-54-42	95-03-09	11.815
P47-3-4	-68778.6410	12162.8767	-0.8642	8.6069	4.5395	-3.9232176	95-44-02	85-49-20	8.650
P47-3-9	-68779.5052	12171.4836	-0.9592	9.2576	22.4040	-21.4909671	95-54-57	180-10-55	9.307
P47-3-8	-68780.4645	12180.7412	11.9398	2.0763	33.7379	402.8222011	9-51-54	93-56-57	12.119
P47-3-6	-68768.5247	12182.8175	1.5223	-17.9071	17.9071	27.2596769	274-51-33	84-59-39	17.972
合計					倍面積	428.3368781			59.863
					面積	214.1684391			
					坪数	64.78			

面積（倍横距法）計算書

地番： 47-3-4

測点名	X座標	Y座標	D X	D Y	倍横距	倍面積	方向角	夾角	距離
P47-3-9	-68779.5052	12171.4836	-7.5539	-0.3501	-0.3501	2.6447719	182-39-13	86-44-16	7.562
P47-3-10	-68787.0591	12171.1335	-0.7364	8.3267	7.6264	-5.6163649	95-03-15	92-24-02	8.359
P47-3-11	-68787.7956	12179.4602	7.3311	1.2810	17.2342	126.3449451	9-54-42	94-51-27	7.442
P47-3-8	-68780.4645	12180.7412	0.9592	-9.2576	9.2576	8.8803146	275-54-57	86-00-15	9.307
合計					倍面積	132.2536667			32.670
					面積	66.1268334			
					坪数	20.00			

ご注意
 この図面は土地区画整理組合等から引き継いだ
 ものです。
 換地処分時点のもので現況とは必ずしも一致し
 ないことがあります。
 参考図として取り扱い願います。

面積（倍横距法）計算書

地番： 47-3-5

測点名	X座標	Y座標	D X	D Y	倍横距	倍面積	方向角	夾角	距離
P47-3-7	-68776.9830	12146.8478	-8.2732	-1.4388	-1.4388	11.9037101	189-51-57	93-57-37	8.397
74R EC	-68785.2562	12145.4090	-3.7330	-0.7216	-3.5992	13.4358581	190-56-24	181-04-27	3.802
74R 9	-68788.9892	12144.6875	-3.6987	-0.8477	-5.1684	19.1164444	192-54-29	181-58-05	3.795
74R 8	-68792.6879	12143.8398	-3.6558	-0.9964	-7.0125	25.6360346	195-14-43	182-20-14	3.789
74R 7	-68796.3437	12142.8434	-3.6203	-1.1365	-9.1453	33.1084715	197-25-40	182-10-57	3.794
74R 6	-68799.9640	12141.7070	-2.5493	-0.8665	-11.1483	28.4201377	198-46-25	181-20-45	2.693
P47-3-12	-68802.5132	12140.8404	-6.4853	14.9538	2.9390	-19.0603013	113-26-46	94-40-21	16.300
P47-3-30	-68808.9986	12155.7942	-7.0569	16.3124	34.2052	-241.3810737	113-23-37	179-56-51	17.773
P47-3-13	-68816.0554	12172.1066	2.7503	1.0097	51.5273	141.7147022	20-09-37	86-46-00	2.930
17R 5	-68813.3052	12173.1164	4.2501	1.4216	53.9586	229.3282688	18-29-39	178-20-02	4.482
17R 4	-68809.0551	12174.5379	4.3044	1.2758	56.6559	243.8687065	16-30-33	178-00-54	4.489
17R 3	-68804.7507	12175.8137	4.3406	1.1357	59.0674	256.3868216	14-39-44	178-09-11	4.487
17R 2	-68800.4101	12176.9494	4.3733	0.9916	61.1946	267.6214795	12-46-30	178-06-46	4.484
17R 1	-68796.0368	12177.9409	4.4046	0.8485	63.0347	277.6416258	10-54-13	178-07-43	4.486
17R BC	-68791.6322	12178.7894	3.8367	0.6708	64.5539	247.6732368	9-55-00	179-00-47	3.895
P47-3-11	-68787.7956	12179.4602	0.7364	-8.3267	56.8980	41.9015197	275-03-15	85-08-15	8.359
P47-3-10	-68787.0591	12171.1335	7.5539	0.3501	48.9214	369.5470860	2-39-13	267-35-58	7.562
P47-3-9	-68779.5052	12171.4836	0.8642	-8.6069	40.6646	35.1438845	275-44-02	93-04-49	8.650
P47-3-4	-68778.6410	12162.8767	1.6580	-16.0289	16.0289	26.5751561	275-54-20	180-10-18	16.114
合計					倍面積	2008.5817688			130.281
					面積	1004.2908844			
					坪数	303.79			

ご注意
 この図面は土地区画整理組合等から引き継いだ
 ものです。
 換地処分時点のもので現況とは必ずしも一致し
 ないことがあります。
 参考図として取り扱い願います。

面積（倍横距法）計算書

地番： 47-3-6

測点名	X座標	Y座標	D X	D Y	倍横距	倍面積	方向角	夾角	距離
P47-3-30	-68808.9986	12155.7942	-8.8564	-5.3216	-5.3216	47.1306630	211-00-03	97-36-26	10.332
P47-3-32	-68817.8550	12150.4726	-9.9288	16.5471	5.9039	-58.6180273	120-57-54	89-57-51	19.297
P47-3-31	-68827.7838	12167.0197	2.0378	0.9763	23.4273	47.7398570	25-35-59	84-38-05	2.260
17R 8	-68825.7460	12167.9961	4.0808	1.8518	26.2554	107.1423905	24-24-27	178-48-28	4.481
17R 7	-68821.6652	12169.8478	4.1574	1.7005	29.8077	123.9215694	22-14-45	177-50-18	4.492
17R 6	-68817.5078	12171.5483	1.4524	0.5583	32.0665	46.5730299	21-01-39	178-46-54	1.556
P47-3-13	-68816.0554	12172.1066	7.0569	-16.3124	16.3124	115.1142326	293-23-37	92-21-58	17.773
合計						倍面積 面積 坪数			
						429.0037152 214.5018576 64.88			60.191

面積（倍横距法）計算書

地番： 47-3-7

測点名	X座標	Y座標	D X	D Y	倍横距	倍面積	方向角	夾角	距離
P47-3-15	-68827.2520	12144.8369	-12.1193	-7.2585	-7.2585	87.9677413	210-55-06	89-55-31	14.127
P47-3-18	-68839.3713	12137.5785	-2.8785	-1.7235	-16.2405	46.7479253	210-54-43	179-59-37	3.355
P47-3-20	-68842.2498	12135.8549	-1.8695	-1.1245	-19.0886	35.6858097	211-01-40	180-06-57	2.182
P47-3-22	-68844.1192	12134.7304	-3.1657	-1.8944	-22.1075	69.9850070	210-53-47	179-52-07	3.689
P47-3-16	-68847.2849	12132.8360	-1.7455	2.9180	-21.0839	36.8028680	120-53-17	89-59-30	3.400
P47-3-28	-68849.0305	12135.7540	-8.4177	14.0169	-4.1490	34.9253682	120-59-12	180-05-55	16.350
P47-3-24	-68857.4482	12149.7709	17.9276	10.7563	20.6241	369.7416301	30-57-47	89-58-35	20.907
P47-3-36	-68839.5206	12160.5272	0.5211	-0.8723	30.5081	15.8982041	300-51-16	89-53-29	1.016
P47-3-35	-68838.9994	12159.6549	2.0858	1.2662	30.9021	64.4548914	31-15-40	270-24-24	2.440
P47-3-34	-68836.9137	12160.9211	9.6617	-16.0841	16.0841	155.3994898	300-59-35	89-43-55	18.763
合計						倍面積 面積 坪数			
						917.6089349 458.8044674 138.78			86.229

ご注意
 この図面は土地区画整理組合等から引き継いだ
 ものです。
 換地処分時点のもので現況とは必ずしも一致し
 ないことがあります。
 参考図として取り扱い願います。

面積（倍横距法）計算書

地番： 47-3-8

測点名	X座標	Y座標	D X	D Y	倍横距	倍面積	方向角	夾角	距離
P47-3-28	-68849.0305	12135.7540	-18.1706	-10.9067	-10.9067	198.1813774	210-58-26	89-59-14	21.193
P47-3-29	-68867.2011	12124.8473	-10.4378	10.0362	-11.7771	122.9270123	136-07-25	105-08-59	14.480
G4-38-5	-68877.6388	12134.8835	0.3422	2.9813	1.2404	0.4244040	83-27-11	127-19-46	3.001
G4-38-6	-68877.2967	12137.8648	19.8485	11.9060	16.1277	320.1111324	30-57-26	127-30-15	23.146
P47-3-24	-68857.4482	12149.7709	8.4177	-14.0169	14.0169	117.9900984	300-59-12	90-01-46	16.350
合計					倍面積	759.6340244			78.170
					面積	379.8170122			
					坪数	114.89			

面積（倍横距法）計算書

地番： 47-3-9

測点名	X座標	Y座標	D X	D Y	倍横距	倍面積	方向角	夾角	距離
P47-3-27	-68842.8304	12125.4052	-3.8111	-2.2849	-2.2849	8.7077495	210-56-39	90-00-11	4.444
P47-3-26	-68846.6415	12123.1203	2.8645	-4.7832	-9.3529	-26.7910900	300-54-58	269-58-19	5.575
P47-3-25	-68843.7770	12118.3372	-8.6398	-5.1973	-19.3334	167.0367639	211-01-45	90-06-47	10.083
G4-38-3	-68852.4168	12113.1398	-2.9990	0.3750	-24.1558	72.4432480	172-52-25	141-50-40	3.022
G4-38-4	-68855.4158	12113.5148	-11.7853	11.3325	-12.4483	146.7065736	136-07-19	143-14-54	16.350
P47-3-29	-68867.2011	12124.8473	18.1706	10.9067	9.7909	177.9070222	30-58-26	74-51-07	21.193
P47-3-28	-68849.0305	12135.7540	1.7455	-2.9180	17.7796	31.0351711	300-53-17	89-54-51	3.400
P47-3-16	-68847.2849	12132.8360	4.4545	-7.4308	7.4308	33.1007644	300-56-28	180-03-11	8.664
合計					倍面積	610.1462026			72.731
					面積	305.0731013			
					坪数	92.28			

ご注意
 この図面は土地区画整理組合等から引き継いだ
 ものです。
 換地処分時点のもので現況とは必ずしも一致し
 ないことがあります。
 参考図として取り扱い願います。

面積（倍横距法）計算書

地番： 47-3-10

測点名	X座標	Y座標	D X	D Y	倍横距	倍面積	方向角	夾角	距離
P47-3-23	-68839.9658	12120.6295	-3.8112	-2.2924	-2.2924	8.7365614	211-01-35	90-04-11	4.447
P47-3-25	-68843.7770	12118.3372	-2.8645	4.7832	0.1984	-0.5684065	120-54-58	89-53-23	5.575
P47-3-26	-68846.6415	12123.1203	3.8111	2.2849	7.2664	27.6928957	30-56-39	90-01-41	4.444
P47-3-27	-68842.8304	12125.4052	2.8646	-4.7757	4.7757	13.6802253	300-57-24	90-00-45	5.569
合計					倍面積	49.5412759			20.035
					面積	24.7706379			
					坪数	7.49			

面積（倍横距法）計算書

地番： 47-3-11

測点名	X座標	Y座標	D X	D Y	倍横距	倍面積	方向角	夾角	距離
P47-3-21	-68836.7998	12122.5287	-3.1661	-1.8992	-1.8992	6.0128427	210-57-26	89-59-55	3.692
P47-3-23	-68839.9658	12120.6295	-2.8646	4.7757	0.9774	-2.7997035	120-57-24	89-59-58	5.569
P47-3-27	-68842.8304	12125.4052	-4.4545	7.4308	13.1838	-58.7276437	120-56-28	179-59-04	8.664
P47-3-16	-68847.2849	12132.8360	3.1657	1.8944	22.5090	71.2561142	30-53-47	89-57-19	3.689
P47-3-22	-68844.1192	12134.7304	7.3195	-12.2017	12.2017	89.3101529	300-57-31	90-03-44	14.229
合計					倍面積	105.0517625			35.843
					面積	52.5258813			
					坪数	15.88			

面積（倍横距法）計算書

地番： 47-3-12

測点名	X座標	Y座標	D X	D Y	倍横距	倍面積	方向角	夾角	距離
P47-3-19	-68834.9255	12123.6563	-1.8743	-1.1276	-1.1276	2.1134964	211-01-57	90-03-04	2.187
P47-3-21	-68836.7998	12122.5287	-7.3195	12.2017	9.9464	-72.8027921	120-57-31	89-55-34	14.229
P47-3-22	-68844.1192	12134.7304	1.8695	1.1245	23.2726	43.5077776	31-01-40	90-04-09	2.182
P47-3-20	-68842.2498	12135.8549	7.3243	-12.1986	12.1986	89.3460145	300-58-53	89-57-13	14.229
合計					倍面積	62.1644965			32.827
					面積	31.0822483			
					坪数	9.40			

ご注意
 この図面は土地区画整理組合等から引き継いだ
 ものです。
 換地処分時点のもので現況とは必ずしも一致し
 ないことがあります。
 参考図として取り扱い願います。

面積（倍横距法）計算書

地番： 47-3-13

測点名	X座標	Y座標	DX	DY	倍横距	倍面積	方向角	夾角	距離
P47-3-17	-68832.0399	12125.3856	-2.8856	-1.7292	-1.7292	4.9898645	210-55-59	89-54-55	3.364
P47-3-19	-68834.9255	12123.6563	-7.3243	12.1986	8.7401	-64.0150019	120-58-53	90-02-54	14.229
P47-3-20	-68842.2498	12135.8549	2.8785	1.7235	22.6622	65.2325799	30-54-43	89-55-50	3.355
P47-3-18	-68839.3713	12137.5785	7.3314	-12.1929	12.1929	89.3908335	301-01-04	90-06-21	14.227
合計					倍面積	95.5982761			35.175
					面積	47.7991381			
					坪数	14.45			

面積（倍横距法）計算書

地番： 47-3-14

測点名	X座標	Y座標	DX	DY	倍横距	倍面積	方向角	夾角	距離
P47-3-1	-68762.9577	12149.2851	-14.0254	-2.4372	-2.4372	34.1829385	189-51-29	94-59-12	14.236
P47-3-7	-68776.9830	12146.8478	-1.6580	16.0289	11.1544	-18.4935411	95-54-20	86-02-51	16.114
P47-3-4	-68778.6410	12162.8767	11.6386	2.0337	29.2170	340.0438641	9-54-42	94-00-22	11.815
P47-3-5	-68767.0024	12164.9104	2.6740	0.4581	31.7088	84.7891365	9-43-20	179-48-38	2.713
P47-3-2	-68764.3284	12165.3685	1.3708	-16.0835	16.0835	22.0465271	274-52-17	85-08-57	16.142
合計					倍面積	462.5689250			61.020
					面積	231.2844625			
					坪数	69.96			

ご注意
 この図面は土地区画整理組合等から引き継いだ
 ものです。
 換地処分時点のもので現況とは必ずしも一致し
 ないことがあります。
 参考図として取り扱い願います。

面積（倍横距法）計算書

地番： 47-3-15

測点名	X座標	Y座標	D X	D Y	倍横距	倍面積	方向角	夾角	距離
P47-3-32	-68817.8550	12150.4726	-6.9378	-4.1414	-4.1414	28.7324188	210-50-03	89-52-09	8.080
P47-3-33	-68824.7928	12146.3312	-2.4592	-1.4942	-9.7771	24.0435137	211-17-01	180-26-58	2.878
P47-3-15	-68827.2520	12144.8369	-9.6617	16.0841	4.8128	-46.5000706	120-59-35	89-42-34	18.763
P47-3-34	-68836.9137	12160.9211	-0.5029	0.8655	21.7625	-10.9446537	120-09-35	179-10-00	1.001
P47-3-14	-68837.4166	12161.7866	3.6795	2.1253	24.7532	91.0786919	30-00-39	89-51-04	4.249
17R 10	-68833.7371	12163.9118	3.9618	2.1137	28.9922	114.8601524	28-04-50	178-04-11	4.490
17R 9	-68829.7753	12166.0255	1.9916	0.9942	32.1001	63.9299551	26-31-45	178-26-55	2.226
P47-3-31	-68827.7838	12167.0197	9.9288	-16.5471	16.5471	164.2926593	300-57-54	94-26-09	19.297
合計					倍面積	429.4926669			60.984
					面積	214.7463334			
					坪数	64.96			

面積（倍横距法）計算書

地番： 47-3-16

測点名	X座標	Y座標	D X	D Y	倍横距	倍面積	方向角	夾角	距離
74R 1	-68817.3349	12134.1431	-3.2873	-1.8895	-1.8895	6.2111399	209-53-22	88-25-37	3.792
74R BC	-68820.6222	12132.2537	-11.4177	-6.8681	-10.6470	121.5639987	211-01-41	181-08-19	13.324
P47-3-17	-68832.0399	12125.3856	-7.3314	12.1929	-5.3222	39.0190378	121-01-04	89-59-23	14.227
P47-3-18	-68839.3713	12137.5785	12.1193	7.2585	14.1292	171.2356845	30-55-06	89-54-02	14.127
P47-3-15	-68827.2520	12144.8369	2.4592	1.4942	22.8819	56.2706811	31-17-01	180-21-55	2.878
P47-3-33	-68824.7928	12146.3312	7.4579	-12.1881	12.1881	90.8974193	301-27-45	90-10-44	14.289
合計					倍面積	485.1979613			62.637
					面積	242.5989807			
					坪数	73.38			

ご注意
 この図面は土地区画整理組合等から引き継いだ
 ものです。
 換地処分時点のもので現況とは必ずしも一致し
 ないことがあります。
 参考図として取り扱い願います。

面積（倍横距法）計算書

地番： 47-3-17

測点名	X座標	Y座標	D X	D Y	倍横距	倍面積	方向角	夾角	距離
P47-3-12	-68802.5132	12140.8404	-1.0444	-0.3825	-0.3825	0.3994980	200-06-56	86-40-10	1.112
74R 5	-68803.5576	12140.4579	-3.5178	-1.3805	-2.1455	7.5473550	201-25-34	181-18-38	3.779
74R 4	-68807.0754	12139.0775	-3.4826	-1.5193	-5.0452	17.5702942	203-34-08	182-08-34	3.800
74R 3	-68810.5580	12137.5582	-3.4196	-1.6491	-8.2135	28.0867056	205-44-43	182-10-35	3.796
74R 2	-68813.9776	12135.9092	-3.3574	-1.7661	-11.6286	39.0415972	207-44-43	182-00-00	3.794
74R 1	-68817.3349	12134.1431	-7.4579	12.1881	-1.2066	8.9986276	121-27-45	93-43-02	14.289
P47-3-33	-68824.7928	12146.3312	6.9378	4.1414	15.1229	104.9201757	30-50-03	89-22-18	8.080
P47-3-32	-68817.8550	12150.4726	8.8564	5.3216	24.5860	217.7434028	31-00-03	180-10-00	10.332
P47-3-30	-68808.9986	12155.7942	6.4853	-14.9538	14.9538	96.9804289	293-26-46	82-26-43	16.300
合計					倍面積	521.2880851			65.282
					面積	260.6440426			
					坪数	78.84			

面積（倍横距法）計算書

地番： 47-3-18

測点名	X座標	Y座標	D X	D Y	倍横距	倍面積	方向角	夾角	距離
P47-3-14	-68837.4166	12161.7866	0.5029	-0.8655	-0.8655	-0.4352679	300-09-35	88-42-10	1.001
P47-3-34	-68836.9137	12160.9211	-2.0858	-1.2662	-2.9972	6.2515352	211-15-40	91-06-05	2.440
P47-3-35	-68838.9994	12159.6549	-0.5211	0.8723	-3.3912	1.7671799	120-51-16	89-35-36	1.016
P47-3-36	-68839.5206	12160.5272	1.9031	1.1365	-1.3823	-2.6307000	30-50-45	89-59-29	2.217
17R EC	-68837.6175	12161.6637	0.2009	0.1229	-0.1229	-0.0246910	31-27-25	180-36-40	0.236
合計					倍面積	4.9280563			6.910
					面積	2.4640281			
					坪数	0.74			

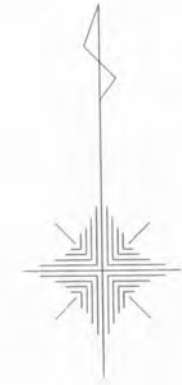
ご注意
 この図面は土地区画整理組合等から引き継いだ
 ものです。
 換地処分時点のもので現況とは必ずしも一致し
 ないことがあります。
 参考図として取り扱い願います。

木更津都市計画事業中尾・伊豆島
特定土地区画整理事業

確定図

縮尺 1:500

所在 ほたる野三丁目



ご注意
この図面は土地区画整理組合等から引き継いだものです。
換地処分時点のもので現況とは必ずしも一致しないことがあります。
参考図として取り扱い願います。

凡 例	
記 号	名 称
144	街区番号
①	画地番号
31.020	辺 長
(671.32)	画地面積
29-1	換地処分後の土地

※以下面積計算書は画地番号順に掲載しています。

面積（倍横距法）計算書

地番： 47-2-1

測点名	X座標	Y座標	D X	D Y	倍横距	倍面積	方向角	夾角	距離
G4-36-1	-68714.8913	12086.2901	-0.5987	-2.9522	-2.9522	1.7673490	258-32-13	135-01-09	3.012
G4-36-2	-68715.4899	12083.3379	-16.0007	-10.6037	-16.5081	264.1412518	213-31-57	134-59-44	19.195
P47-2-1	-68731.4907	12072.7343	-10.8106	16.2987	-10.8130	116.8945915	123-33-19	90-01-22	19.558
P47-2-14	-68742.3012	12089.0330	17.7785	11.7989	17.2846	307.2946479	33-34-14	90-00-55	21.338
P47-2-13	-68724.5227	12100.8319	9.6314	-14.5417	14.5417	140.0578380	303-31-04	89-56-50	17.442
合計					倍面積	830.1556782			80.545
					面積	415.0778391			
					坪数	125.56			

面積（倍横距法）計算書

地番： 47-2-2

測点名	X座標	Y座標	D X	D Y	倍横距	倍面積	方向角	夾角	距離
P47-2-13	-68724.5227	12100.8319	-17.7785	-11.7989	-11.7989	209.7665870	213-34-14	90-00-21	21.338
P47-2-14	-68742.3012	12089.0330	-4.9960	7.5523	-16.0454	80.1633736	123-29-08	89-54-54	9.055
P47-2-15	-68747.2972	12096.5853	-5.7579	8.6680	0.1749	-1.0069642	123-35-42	180-06-34	10.406
P47-2-2	-68753.0552	12105.2533	17.7807	11.7829	20.6258	366.7409587	33-31-54	89-56-12	21.330
P47-2-3	-68735.2745	12117.0362	10.7518	-16.2043	16.2043	174.2250229	303-33-53	90-01-59	19.447
合計					倍面積	829.8889781			81.576
					面積	414.9444891			
					坪数	125.52			

ご注意
 この図面は土地区画整理組合等から引き継いだ
 ものです。
 換地処分時点のもので現況とは必ずしも一致し
 ないことがあります。
 参考図として取り扱い願います。

面積（倍横距法）計算書

地番： 47-2-3

測点名	X座標	Y座標	DX	DY	倍横距	倍面積	方向角	夾角	距離
P47-2-3	-68735.2745	12117.0362	-17.7807	-11.7829	-11.7829	209.5080567	213-31-54	89-59-46	21.330
P47-2-2	-68753.0552	12105.2533	-17.7797	-11.8020	-35.3677	628.8284030	213-34-33	180-02-39	21.340
P47-2-4	-68770.8349	12093.4513	-7.0892	10.6936	-36.4761	258.5856101	123-32-31	89-57-58	12.830
P47-2-10	-68777.9241	12104.1449	17.5621	11.6473	-14.1353	-248.2453864	33-33-09	90-00-38	21.073
P47-2-11	-68760.3619	12115.7922	-3.2123	4.8600	2.3720	-7.6196815	123-27-47	269-54-38	5.826
P47-2-9	-68763.5742	12120.6523	11.1150	7.3616	14.5937	162.2084517	33-31-01	90-03-14	13.332
P47-2-7	-68752.4592	12128.0138	3.6498	-5.5079	16.4473	60.0291928	303-31-48	90-00-47	6.607
P47-2-6	-68748.8095	12122.5059	6.8887	4.5582	15.4976	106.7585941	33-29-32	269-57-44	8.260
P47-2-5	-68741.9207	12127.0641	6.6463	-10.0279	10.0279	66.6479889	303-32-08	90-02-36	12.030
合計					倍面積	1236.7012292			122.628
					面積	618.3506146			
					坪数	187.05			

面積（倍横距法）計算書

地番： 47-2-4

測点名	X座標	Y座標	DX	DY	倍横距	倍面積	方向角	夾角	距離
P47-2-5	-68741.9207	12127.0641	-6.8887	-4.5582	-4.5582	31.4002642	213-29-32	89-53-16	8.260
P47-2-6	-68748.8095	12122.5059	-3.6498	5.5079	-3.6085	13.1701772	123-31-48	90-02-16	6.607
P47-2-7	-68752.4592	12128.0138	6.8792	4.5570	6.4565	44.4155520	33-31-18	89-59-30	8.252
P47-2-8	-68745.5800	12132.5708	3.6593	-5.5067	5.5067	20.1507523	303-36-16	90-04-58	6.612
合計					倍面積	109.1367457			29.731
					面積	54.5683729			
					坪数	16.50			

ご注意

この図面は土地区画整理組合等から引き継いだものです。

換地処分時点のもので現況とは必ずしも一致しないことがあります。

参考図として取り扱い願います。

面積（倍横距法）計算書

地番： 47-2-5

測点名	X座標	Y座標	D X	D Y	倍横距	倍面積	方向角	夾角	距離
P47-2-8	-68745.5800	12132.5708	-6.8792	-4.5570	-4.5570	31.3487053	213-31-18	89-59-02	8.252
P47-2-7	-68752.4592	12128.0138	-11.1150	-7.3616	-16.4756	183.1259676	213-31-01	179-59-43	13.332
P47-2-9	-68763.5742	12120.6523	-13.3357	20.1072	-3.7300	49.7420452	123-33-13	90-02-12	24.128
P47-2-12	-68776.9099	12140.7594	21.4643	3.7362	20.1134	431.7218068	9-52-28	66-19-15	21.787
G4-36-7	-68755.4456	12144.4957	2.7507	-1.1909	22.6588	62.3280722	336-35-28	146-43-00	2.997
G4-36-8	-68752.6949	12143.3048	7.1149	-10.7340	10.7340	76.3709303	303-32-16	146-56-48	12.878
合計					倍面積	834.6375273			83.374
					面積	417.3187637			
					坪数	126.23			

面積（倍横距法）計算書

地番： 47-2-6

測点名	X座標	Y座標	D X	D Y	倍横距	倍面積	方向角	夾角	距離
P47-2-11	-68760.3619	12115.7922	-17.5621	-11.6473	-11.6473	204.5508600	213-33-09	90-05-22	21.073
P47-2-10	-68777.9241	12104.1449	-19.5928	29.5252	6.2306	-122.0752721	123-34-05	90-00-56	35.435
G4-36-5	-68797.5168	12133.6701	1.0144	2.8351	38.5909	39.1448992	70-18-49	126-44-44	3.011
G4-36-6	-68796.5025	12136.5052	1.8388	0.5739	42.0000	77.2291756	17-20-04	127-01-15	1.926
74L 7	-68794.6637	12137.0792	3.4515	0.9355	43.5094	150.1719156	15-09-52	177-49-48	3.576
74L 8	-68791.2122	12138.0146	3.4804	0.7922	45.2370	157.4421888	12-49-21	177-39-29	3.569
74L 9	-68787.7318	12138.8068	3.5157	0.6727	46.7018	164.1889622	10-49-53	178-00-32	3.579
74L EC	-68784.2161	12139.4794	7.3062	1.2800	48.6545	355.4781978	9-56-14	179-06-21	7.417
P47-2-12	-68776.9099	12140.7594	13.3357	-20.1072	29.8273	397.7683325	303-33-13	113-36-59	24.128
P47-2-9	-68763.5742	12120.6523	3.2123	-4.8600	4.8600	15.6118251	303-27-47	179-54-34	5.826
合計					倍面積	1439.5110846			109.540
					面積	719.7555423			
					坪数	217.72			

ご注意
 この図面は土地区画整理組合等から引き継いだ
 ものです。
 換地処分時点のもので現況とは必ずしも一致し
 ないことがあります。
 参考図として取り扱い願います。

面積（倍横距法）計算書

地番： 47-2-7

測点名	X座標	Y座標	DX	DY	倍横距	倍面積	方向角	夾角	距離
P47-2-15	-68747.2972	12096.5853	-17.7919	-11.7949	-11.7949	209.8535289	213-32-30	89-56-48	21.346
P47-2-16	-68765.0892	12084.7904	-5.7457	8.6609	-14.9289	85.7773077	123-33-39	90-01-09	10.393
P47-2-4	-68770.8349	12093.4513	17.7797	11.8020	5.5340	98.3935198	33-34-33	90-00-54	21.340
P47-2-2	-68753.0552	12105.2533	5.7579	-8.6680	8.6680	49.9098548	303-35-42	90-01-09	10.406
合計						443.9342112			63.485
						面積			
						坪数			

面積（倍横距法）計算書

地番： 47-2-8

測点名	X座標	Y座標	DX	DY	倍横距	倍面積	方向角	夾角	距離
P47-2-1	-68731.4907	12072.7343	-16.0009	-10.6015	-10.6015	169.6331494	213-31-36	89-58-17	19.194
G4-36-3	-68747.4916	12062.1328	-2.9497	0.5926	-20.6104	60.7945638	168-38-29	135-06-53	3.009
G4-36-4	-68750.4413	12062.7254	-14.6479	22.0651	2.0473	-29.9880042	123-34-41	134-56-12	26.484
P47-2-16	-68765.0892	12084.7904	17.7919	11.7949	35.9072	638.8579798	33-32-30	89-57-49	21.346
P47-2-15	-68747.2972	12096.5853	4.9960	-7.5523	40.1498	200.5890961	303-29-08	89-56-38	9.055
P47-2-14	-68742.3012	12089.0330	10.8106	-16.2987	16.2987	176.1983686	303-33-19	180-04-11	19.558
合計						1216.0851534			98.646
						面積			
						坪数			

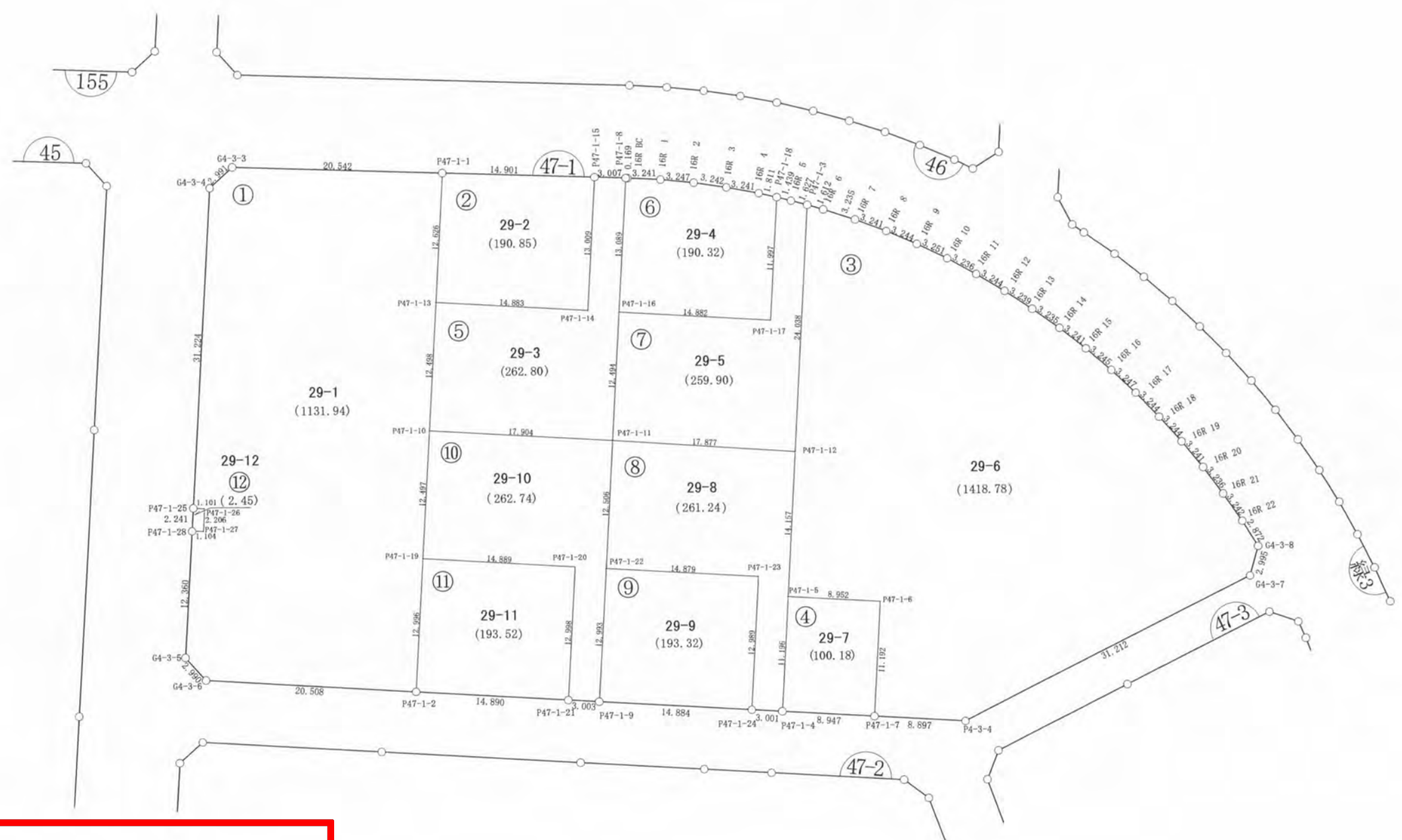
ご注意
 この図面は土地区画整理組合等から引き継いだ
 ものです。
 換地処分時点のもので現況とは必ずしも一致し
 ないことがあります。
 参考図として取り扱い願います。

木更津都市計画事業中尾・伊豆島
特定土地区画整理事業

確 定 図

縮尺 1:500

所在 ほたる野三丁目



ご注意
 この図面は土地区画整理組合等から引き継いだものです。
 換地処分時点のもので現況とは必ずしも一致しないことがあります。
 参考図として取り扱い願います。

凡 例	
記 号	名 称
(144)	街区番号
①	画地番号
31.020	辺 長
(671.32)	画地面積
29-1	換地処分後の土地

※以下面積計算書は画地番号順に掲載しています。

面積（倍横距法）計算書

地番： 47-1-1

測点名	X座標	Y座標	D X	D Y	倍横距	倍面積	方向角	夾角	距離
P47-1-1	-68679.0206	12134.6741	10.9074	-17.4066	-17.4066	-189.8606396	302-04-20	88-34-58	20.542
G4-3-3	-68668.1133	12117.2675	-0.6355	-2.9231	-37.7364	23.9797015	257-44-07	135-39-47	2.991
G4-3-4	-68668.7487	12114.3444	-26.0207	-17.2588	-57.9183	1507.0758311	213-33-19	135-49-12	31.224
P47-1-25	-68694.7694	12097.0856	-0.6153	0.9135	-74.2636	45.6954807	123-57-49	90-24-30	1.101
P47-1-26	-68695.3848	12097.9990	-1.8397	-1.2167	-74.5669	137.1791900	213-28-48	269-30-59	2.206
P47-1-27	-68697.2244	12096.7823	0.5872	-0.9343	-76.7179	-45.0498752	302-09-00	268-40-12	1.104
P47-1-28	-68696.6372	12095.8480	-10.2978	-6.8355	-84.4876	870.0359168	213-34-31	91-25-31	12.360
G4-3-5	-68706.9350	12089.0126	-2.9284	0.6039	-90.7192	265.6630831	168-20-55	134-46-24	2.990
G4-3-6	-68709.8634	12089.6164	-11.3428	17.0853	-73.0301	828.3633664	123-34-47	135-13-52	20.508
P47-1-2	-68721.2062	12106.7017	10.8251	7.1919	-48.7529	-527.7539995	33-35-56	90-01-09	12.996
P47-1-19	-68710.3811	12113.8936	10.4169	6.9036	-34.6574	-361.0226698	33-32-01	179-56-05	12.497
P47-1-10	-68699.9642	12120.7972	10.4136	6.9101	-20.8438	-217.0587996	33-34-00	180-01-59	12.498
P47-1-13	-68689.5506	12127.7072	10.5300	6.9669	-6.9669	-73.3610407	33-29-22	179-55-22	12.626
合計					倍面積	2263.885453			145.643
					面積	1131.9427726			
					坪数	342.41			

面積（倍横距法）計算書

地番： 47-1-2

測点名	X座標	Y座標	D X	D Y	倍横距	倍面積	方向角	夾角	距離
P47-1-1	-68679.0206	12134.6741	-10.5300	-6.9669	-6.9669	73.3610407	213-29-22	91-24-15	12.626
P47-1-13	-68689.5506	12127.7072	-8.2272	12.4021	-1.5317	12.6013228	123-33-33	90-04-11	14.883
P47-1-14	-68697.7778	12140.1093	10.8421	7.1898	18.0602	195.8099629	33-32-59	89-59-26	13.009
P47-1-15	-68686.9357	12147.2991	7.9151	-12.6250	12.6250	99.9279449	302-05-07	88-32-08	14.901
合計					倍面積	381.7002712			55.419
					面積	190.8501356			
					坪数	57.73			

ご注意
 この図面は土地区画整理組合等から引き継いだ
 ものです。
 換地処分時点のもので現況とは必ずしも一致し
 ないことがあります。
 参考図として取り扱い願います。

面積（倍横距法）計算書

地 番： 47-1-3

測点名	X座標	Y座標	D X	D Y	倍横距	倍面積	方向角	夾 角	距 離
P47-1-3	-68699.8235	12163.8285	-20.0312	-13.2890	-13.2890	266.1948436	213-33-39	77-07-20	24.038
P47-1-12	-68719.8547	12150.5395	-11.7947	-7.8296	-34.4076	405.8267759	213-34-38	180-00-59	14.157
P47-1-5	-68731.6494	12142.7099	-4.9512	7.4585	-34.7787	172.1969172	123-34-39	90-00-01	8.952
P47-1-6	-68736.6006	12150.1684	-9.3226	-6.1919	-33.5121	312.4201365	213-35-30	270-00-51	11.192
P47-1-7	-68745.9232	12143.9764	-4.9185	7.4144	-32.2896	158.8172127	123-33-33	89-58-03	8.897
P4-3-4	-68750.8417	12151.3909	-1.9608	31.1499	6.2746	-12.3032969	93-36-07	150-02-34	31.212
G4-3-7	-68752.8025	12182.5407	2.0843	2.1509	39.5754	82.4857452	45-54-07	132-18-00	2.995
G4-3-8	-68750.7182	12184.6917	2.8713	-0.0654	41.6610	119.6213428	358-41-46	132-47-39	2.872
16R 22	-68747.8469	12184.6263	3.2329	-0.2417	41.3539	133.6932526	355-43-25	177-01-39	3.242
16R 21	-68744.6140	12184.3846	3.2162	-0.3617	40.7504	131.0617501	353-34-57	177-51-32	3.236
16R 20	-68741.3978	12184.0228	3.2018	-0.5023	39.8863	127.7083597	351-05-00	177-30-03	3.241
16R 19	-68738.1960	12183.5205	3.1796	-0.6433	38.7406	123.1800987	348-33-41	177-28-41	3.244
16R 18	-68735.0164	12182.8771	3.1452	-0.7947	37.3025	117.3243865	345-49-08	177-15-27	3.244
16R 17	-68731.8712	12182.0824	3.1148	-0.9179	35.5899	110.8560303	343-34-52	177-45-44	3.247
16R 16	-68728.7564	12181.1645	3.0677	-1.0579	33.6142	103.1189308	340-58-27	177-23-35	3.245
16R 15	-68725.6887	12180.1067	3.0171	-1.1847	31.3717	94.6522208	338-33-46	177-35-19	3.241
16R 14	-68722.6715	12178.9220	2.9489	-1.3311	28.8560	85.0941268	335-42-25	177-08-39	3.235
16R 13	-68719.7226	12177.5910	2.8944	-1.4540	26.0710	75.4605415	333-19-42	177-37-17	3.239
16R 12	-68716.8282	12176.1370	2.8415	-1.5645	23.0526	65.5045473	331-09-51	177-50-09	3.244
16R 11	-68713.9867	12174.5726	2.7613	-1.6877	19.8005	54.6756332	328-34-04	177-24-13	3.236
16R 10	-68711.2254	12172.8849	2.6953	-1.8177	16.2952	43.9208697	326-00-19	177-26-15	3.251
16R 9	-68708.5300	12171.0672	2.6019	-1.9375	12.5401	32.6283798	323-19-40	177-19-21	3.244
16R 8	-68705.9281	12169.1298	2.5179	-2.0414	8.5612	21.5566387	320-58-02	177-38-22	3.241
16R 7	-68703.4102	12167.0884	2.4185	-2.1491	4.3708	10.5709881	318-22-35	177-24-33	3.235
16R 6	-68700.9916	12164.9394	1.1681	-1.1109	1.1109	1.2976402	316-26-19	178-03-44	1.612
合計					倍面積	2837.5640717			157.792
					面積	1418.7820359			
					坪数	429.18			

ご注意
 この図面は土地区画整理組合等から引き継いだ
 ものです。
 換地処分時点のもので現況とは必ずしも一致し
 ないことがあります。
 参考図として取り扱い願います。

面積（倍横距法）計算書

地番： 47-1-4

測点名	X座標	Y座標	D X	D Y	倍横距	倍面積	方向角	夾角	距離
P47-1-5	-68731.6494	12142.7099	-9.3295	-6.1904	-6.1904	57.7537990	213-33-56	89-59-17	11.196
P47-1-4	-68740.9789	12136.5194	-4.9443	7.4570	-4.9239	24.3452124	123-32-46	89-58-50	8.947
P47-1-7	-68745.9232	12143.9764	9.3226	6.1919	8.7251	81.3405711	33-35-30	90-02-44	11.192
P47-1-6	-68736.6006	12150.1684	4.9512	-7.4585	7.4585	36.9287700	303-34-39	89-59-09	8.952
合計					倍面積	200.3683525			40.287
					面積	100.1841763			
					坪数	30.30			

面積（倍横距法）計算書

地番： 47-1-5

測点名	X座標	Y座標	D X	D Y	倍横距	倍面積	方向角	夾角	距離
P47-1-13	-68689.5506	12127.7072	-10.4136	-6.9101	-6.9101	71.9585924	213-34-00	90-00-27	12.498
P47-1-10	-68699.9642	12120.7972	-9.8936	14.9216	1.1015	-10.8979475	123-32-45	89-58-45	17.904
P47-1-11	-68709.8579	12135.7188	10.4206	6.8930	22.9161	238.7994859	33-29-01	89-56-16	12.494
P47-1-16	-68699.4373	12142.6118	10.9069	7.2362	37.0453	404.0483676	33-33-44	180-04-43	13.089
P47-1-8	-68688.5304	12149.8480	1.5946	-2.5489	41.7326	66.5484312	302-01-52	88-28-08	3.007
P47-1-15	-68686.9357	12147.2991	-10.8421	-7.1898	31.9939	-346.8807136	213-32-59	91-31-07	13.009
P47-1-14	-68697.7778	12140.1093	8.2272	-12.4021	12.4021	102.0342712	303-33-33	270-00-34	14.883
合計					倍面積	525.6104872			86.884
					面積	262.8052436			
					坪数	79.49			

ご注意
 この図面は土地区画整理組合等から引き継いだ
 ものです。
 換地処分時点のもので現況とは必ずしも一致し
 ないことがあります。
 参考図として取り扱い願います。

面積（倍横距法）計算書

地番： 47-1-6

測点名	X座標	Y座標	D X	D Y	倍横距	倍面積	方向角	夾角	距離
P47-1-8	-68688.5304	12149.8480	-10.9069	-7.2362	-7.2362	78.9241128	213-33-44	91-24-06	13.089
P47-1-16	-68699.4373	12142.6118	-8.2287	12.4006	-2.0718	17.0480388	123-34-02	90-00-18	14.882
P47-1-17	-68707.6660	12155.0124	9.9960	6.6347	16.9634	169.5665461	33-34-25	90-00-23	11.997
P47-1-18	-68697.6700	12161.6470	1.2323	-1.3268	22.2713	27.4454289	312-53-10	99-18-45	1.811
16R 4	-68696.4377	12160.3202	2.1189	-2.4519	18.4927	39.1848657	310-50-03	177-56-53	3.241
16R 3	-68694.3187	12157.8684	2.0173	-2.5377	13.5031	27.2404457	308-29-00	177-38-57	3.242
16R 2	-68692.3014	12155.3307	1.9088	-2.6264	8.3391	15.9180426	306-00-35	177-31-35	3.247
16R 1	-68690.3925	12152.7043	1.7720	-2.7131	2.9997	5.3155429	303-09-02	177-08-27	3.241
16R BC	-68688.6205	12149.9913	0.0901	-0.1433	0.1433	0.0129115	302-09-38	179-00-36	0.169
合計					倍面積	380.6559351			54.919
					面積	190.3279676			
					坪数	57.57			

面積（倍横距法）計算書

地番： 47-1-7

測点名	X座標	Y座標	D X	D Y	倍横距	倍面積	方向角	夾角	距離
P47-1-16	-68699.4373	12142.6118	-10.4206	-6.8930	-6.8930	71.8287738	213-29-01	89-54-59	12.494
P47-1-11	-68709.8579	12135.7188	-9.9968	14.8206	1.0347	-10.3438144	124-00-02	90-31-01	17.877
P47-1-12	-68719.8547	12150.5395	20.0312	13.2890	29.1444	583.7963373	33-33-39	89-33-37	24.038
P47-1-3	-68699.8235	12163.8285	1.1492	-1.1511	41.2823	47.4423828	314-57-13	101-23-34	1.627
16R 5	-68698.6743	12162.6774	1.0043	-1.0304	39.1008	39.2696156	314-15-58	179-18-45	1.439
P47-1-18	-68697.6700	12161.6470	-9.9960	-6.6347	31.4358	-314.2320492	213-34-25	79-18-27	11.997
P47-1-17	-68707.6660	12155.0124	8.2287	-12.4006	12.4006	102.0405309	303-34-02	269-59-37	14.882
合計					倍面積	519.8017768			84.354
					面積	259.9008884			
					坪数	78.62			

ご注意
 この図面は土地区画整理組合等から引き継いだ
 ものです。
 換地処分時点のもので現況とは必ずしも一致し
 ないことがあります。
 参考図として取り扱い願います。

面積（倍横距法）計算書

地番： 47-1-8

測点名	X座標	Y座標	D X	D Y	倍横距	倍面積	方向角	夾角	距離
P47-1-11	-68709.8579	12135.7188	-10.4187	-6.9175	-6.9175	72.0709321	213-34-56	89-34-54	12.506
P47-1-22	-68720.2766	12128.8014	-8.2204	12.4024	-1.4326	11.7762360	123-32-12	89-57-16	14.879
P47-1-23	-68728.4969	12141.2037	-10.8216	-7.1840	3.7858	-40.9687252	213-34-42	270-02-30	12.989
P47-1-24	-68739.3185	12134.0197	-1.6603	2.4997	-0.8985	1.4917571	123-35-35	90-00-53	3.001
P47-1-4	-68740.9789	12136.5194	9.3295	6.1904	7.7917	72.6922768	33-33-56	89-58-21	11.196
P47-1-5	-68731.6494	12142.7099	11.7947	7.8296	21.8117	257.2618445	33-34-38	180-00-42	14.157
P47-1-12	-68719.8547	12150.5395	9.9968	-14.8206	14.8206	148.1595162	304-00-02	90-25-24	17.877
合計					倍面積	522.4838376			86.605
					面積	261.2419188			
					坪数	79.02			

面積（倍横距法）計算書

地番： 47-1-9

測点名	X座標	Y座標	D X	D Y	倍横距	倍面積	方向角	夾角	距離
P47-1-22	-68720.2766	12128.8014	-10.8222	-7.1903	-7.1903	77.8144613	213-36-00	90-03-48	12.993
P47-1-9	-68731.0987	12121.6111	-8.2198	12.4087	-1.9719	16.2084191	123-31-17	89-55-17	14.884
P47-1-24	-68739.3185	12134.0197	10.8216	7.1840	17.6208	190.6846246	33-34-42	90-03-25	12.989
P47-1-23	-68728.4969	12141.2037	8.2204	-12.4024	12.4024	101.9524043	303-32-12	89-57-30	14.879
合計					倍面積	386.6599093			55.745
					面積	193.3299546			
					坪数	58.48			

ご注意
 この図面は土地区画整理組合等から引き継いだ
 ものです。
 換地処分時点のもので現況とは必ずしも一致し
 ないことがあります。
 参考図として取り扱い願います。

面積（倍横距法）計算書

地番： 47-1-10

測点名	X座標	Y座標	DX	DY	倍横距	倍面積	方向角	夾角	距離
P47-1-10	-68699.9642	12120.7972	-10.4169	-6.9036	-6.9036	71.9136872	213-32-01	89-59-16	12.497
P47-1-19	-68710.3811	12113.8936	-8.2305	12.4072	-1.4000	11.5223917	123-33-32	90-01-31	14.889
P47-1-20	-68718.6116	12126.3008	-10.8274	-7.1920	3.8152	-41.3090037	213-35-37	270-02-05	12.998
P47-1-21	-68729.4390	12119.1088	-1.6597	2.5023	-0.8745	1.4513851	123-33-22	89-57-45	3.003
P47-1-9	-68731.0987	12121.6111	10.8222	7.1903	8.8181	95.4309031	33-36-00	90-02-38	12.993
P47-1-22	-68720.2766	12128.8014	10.4187	6.9175	22.9258	238.8569957	33-34-56	179-58-56	12.506
P47-1-11	-68709.8579	12135.7188	9.8936	-14.9216	14.9216	147.6293234	303-32-45	89-57-49	17.904
合計					倍面積	525.4956825			86.790
					面積	262.7478413			
					坪数	79.48			

面積（倍横距法）計算書

地番： 47-1-11

測点名	X座標	Y座標	DX	DY	倍横距	倍面積	方向角	夾角	距離
P47-1-19	-68710.3811	12113.8936	-10.8251	-7.1919	-7.1919	77.8526335	213-35-56	90-02-24	12.996
P47-1-2	-68721.2062	12106.7017	-8.2328	12.4071	-1.9767	16.2735732	123-34-00	89-58-04	14.890
P47-1-21	-68729.4390	12119.1088	10.8274	7.1920	17.6224	190.8041423	33-35-37	90-01-37	12.998
P47-1-20	-68718.6116	12126.3008	8.2305	-12.4072	12.4072	102.1171742	303-33-32	89-57-55	14.889
合計					倍面積	387.0475232			55.773
					面積	193.5237616			
					坪数	58.54			

ご注意
 この図面は土地区画整理組合等から引き継いだ
 ものです。
 換地処分時点のもので現況とは必ずしも一致し
 ないことがあります。
 参考図として取り扱い願います。

面積（倍横距法）計算書

地番： 47-1-12

測点名	X座標	Y座標	D X	D Y	倍横距	倍面積	方向角	夾角	距離
P47-1-25	-68694.7694	12097.0856	-0.6153	0.9135	0.9135	-0.5620838	123-57-49	270-26-11	1.101
P47-1-26	-68695.3848	12097.9990	-1.8397	-1.2167	0.6103	-1.1226671	213-28-48	269-30-59	2.206
P47-1-27	-68697.2244	12096.7823	0.5872	-0.9343	-1.5408	-0.9047624	302-09-00	268-40-12	1.104
P47-1-28	-68696.6372	12095.8480	1.8678	1.2375	-1.2375	-2.3114337	33-31-38	271-22-38	2.241
合計					倍面積	-4.9009470			6.652
					面積	2.4504735			
					坪数	0.74			

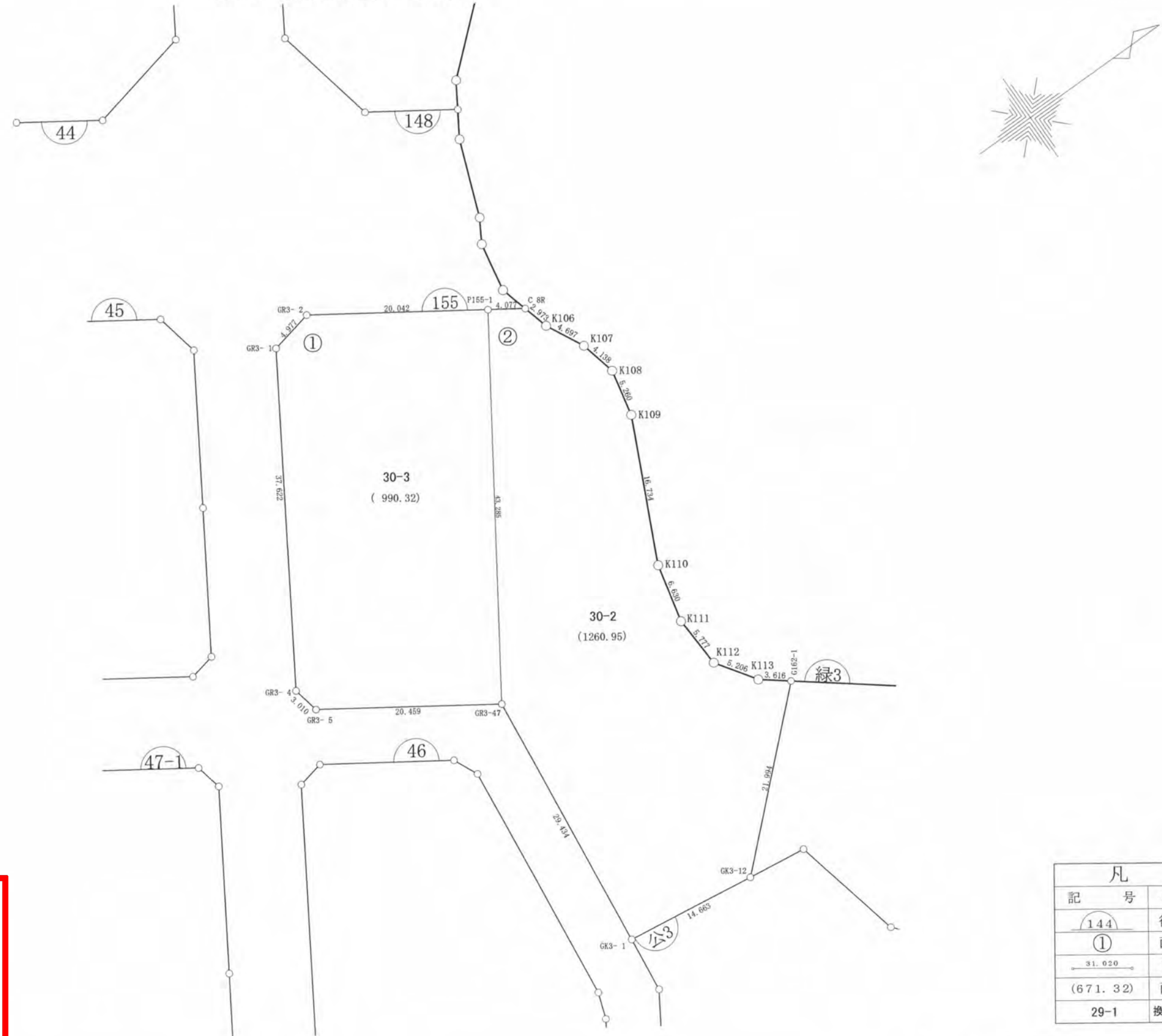
ご注意
 この図面は土地区画整理組合等から引き継いだ
 ものです。
 換地処分時点のもので現況とは必ずしも一致し
 ないことがあります。
 参考図として取り扱い願います。

木更津都市計画事業中尾・伊豆島
特定土地区画整理事業

確定図

縮尺 1:500

所在 ほたる野三丁目



ご注意
この図面は土地区画整理組合等から引き継いだものです。
換地処分時点のもので現況とは必ずしも一致しないことがあります。
参考図として取り扱い願います。

凡例	
記号	名称
144	街区番号
①	画地番号
31.020	辺長
(671.32)	画地面積
29-1	換地処分後の土地

※以下面積計算書は画地番号順に掲載しています。

面積（倍横距法）計算書

地番： 155-1

測点名	X座標	Y座標	DX	DY	倍横距	倍面積	方向角	夾角	距離
P155-1	-68613.6266	12091.7438	-16.6966	-11.0866	-11.0866	185.1082165	213-35-03	90-05-08	20.042
GR3- 2	-68630.3232	12080.6573	-4.8657	1.0485	-21.1246	102.7863646	167-50-21	134-15-18	4.977
GR3- 1	-68635.1889	12081.7058	-19.9820	31.8770	11.8009	-235.8055722	122-04-53	134-14-32	37.622
GR3- 4	-68655.1709	12113.5828	0.6047	2.9488	46.6267	28.1929671	78-24-44	136-19-51	3.010
GR3- 5	-68654.5663	12116.5316	17.0501	11.3075	60.8830	1038.0618942	33-33-07	135-08-23	20.459
GR3-47	-68637.5161	12127.8391	23.8896	-36.0952	36.0952	862.2994506	303-29-55	89-56-48	43.285
合計						1980.6433209			129.395
					倍面積	990.3216604			
					面積	299.57			
					坪数				

面積（倍横距法）計算書

地番： 155-2

測点名	X座標	Y座標	DX	DY	倍横距	倍面積	方向角	夾角	距離
G162-1	-68610.1558	12144.1165	-2.8524	-2.2222	-2.2222	6.3386542	217-55-18	80-37-20	3.616
K113	-68613.0082	12141.8943	-2.9053	-4.3199	-8.7644	25.4635926	236-04-40	198-09-22	5.206
K112	-68615.9135	12137.5743	-0.2738	-5.7702	-18.8546	5.1625389	267-17-00	211-12-20	5.777
K111	-68616.1873	12131.8041	1.5329	-6.4501	-31.0749	-47.6347499	283-22-07	196-05-07	6.630
K110	-68614.6544	12125.3540	7.1640	-15.1228	-52.6477	-377.1704842	295-20-53	191-58-46	16.734
K109	-68607.4904	12110.2312	1.1032	-5.1434	-72.9139	-80.4372935	282-06-21	166-45-28	5.260
K108	-68606.3872	12105.0879	-0.9470	-4.0282	-82.0855	77.7379049	256-46-12	154-39-51	4.138
K107	-68607.3342	12101.0596	-2.1213	-4.1903	-90.3040	191.5649719	243-08-58	166-22-46	4.697
K106	-68609.4555	12096.8693	-0.7747	-2.8703	-97.3647	75.4239739	254-53-48	191-44-50	2.973
C 8R	-68610.2302	12093.9990	-3.3964	-2.2552	-102.4902	348.0938860	213-35-02	138-41-14	4.077
P155-1	-68613.6266	12091.7438	-23.8896	36.0952	-68.6501	1640.0214950	123-29-55	89-54-53	43.285
GR3-47	-68637.5161	12127.8391	-3.3358	29.2444	-3.3104	11.0428016	96-30-26	153-00-31	29.434
GK3- 1	-68640.8519	12157.0835	14.5325	1.9486	27.8827	405.2037984	7-38-14	91-07-48	14.663
GK3-12	-68626.3194	12159.0321	16.1636	-14.9156	14.9156	241.0910405	317-17-58	129-39-44	21.994
合計						2521.9021302			168.484
					倍面積	1260.9510651			
					面積	381.43			
					坪数				

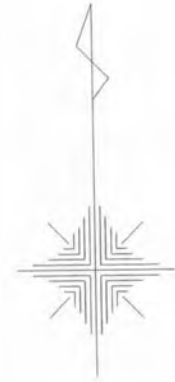
ご注意
 この図面は土地区画整理組合等から引き継いだ
 ものです。
 換地処分時点のもので現況とは必ずしも一致し
 ないことがあります。
 参考図として取り扱い願います。

木更津都市計画事業中尾・伊豆島
特定土地区画整理事業

確定図

縮尺 1:500

所在 ほたる野三丁目



ご注意
この図面は土地区画整理組合等から引き継いだものです。
換地処分時点のもので現況とは必ずしも一致しないことがあります。
参考図として取り扱い願います。

凡 例	
記 号	名 称
144	街区番号
①	画地番号
31.020	辺 長
(671.32)	画地面積
29-1	換地処分後の土地

※以下面積計算書は画地番号順に掲載しています。

面積（倍横距法）計算書

地番： BL46

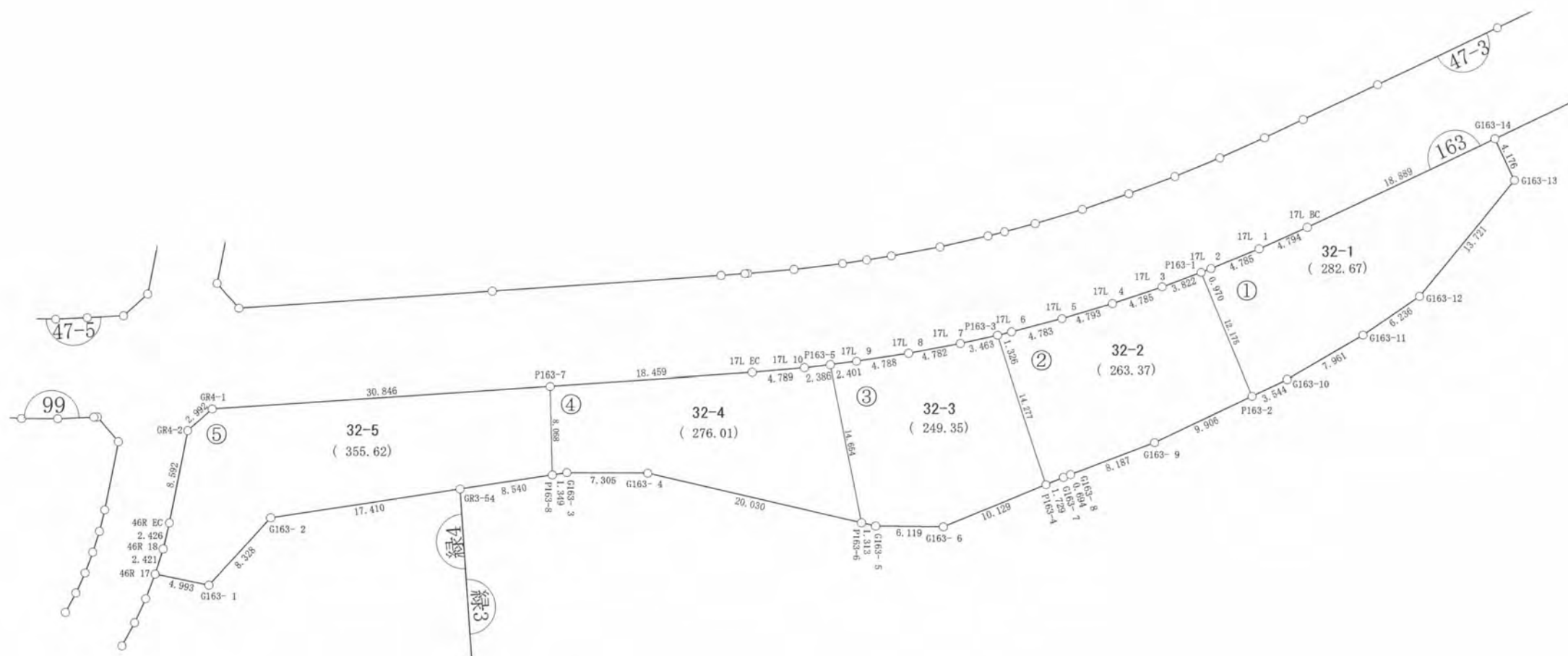
測点名	X座標	Y座標	D X	D Y	倍横距	倍面積	方向角	夾角	距離
G4-1-11	-68644.1070	12132.5520	-1.2545	-2.7106	-2.7106	3.4003557	245-09-56	148-39-04	2.987
G4-1-12	-68645.3615	12129.8413	-12.3401	-8.1492	-13.5704	167.4601392	213-26-25	148-16-29	14.788
G4-1-1	-68657.7015	12121.6921	-2.9396	0.6078	-21.1119	62.0606865	168-19-08	134-52-43	3.002
G4-1-2	-68660.6411	12122.2999	-20.3217	32.4841	11.9799	-243.4531508	122-01-47	133-42-39	38.317
16L BC	-68680.9629	12154.7840	-2.0138	3.0381	47.5021	-95.6620152	123-32-21	181-30-34	3.645
16L 1	-68682.9767	12157.8220	-2.1361	2.9450	53.4851	-114.2520904	125-57-20	182-24-59	3.638
16L 2	-68685.1129	12160.7670	-2.2617	2.8433	59.2734	-134.0612370	128-30-05	182-32-45	3.633
16L 3	-68687.3746	12163.6103	-2.3767	2.7599	64.8765	-154.1947911	130-44-04	182-13-59	3.642
16L 4	-68689.7513	12166.3701	-2.5089	2.6325	70.2688	-176.3003537	133-37-26	182-53-22	3.637
16L 5	-68692.2603	12169.0026	-2.6073	2.5348	75.4360	-196.6873928	135-48-31	182-11-05	3.636
16L 6	-68694.8676	12171.5374	-2.7093	2.4189	80.3896	-217.8027486	138-14-31	182-26-00	3.632
16L 7	-68697.5770	12173.9562	-2.8235	2.2922	85.1007	-240.2847971	140-55-49	182-41-18	3.637
16L 8	-68700.4005	12176.2484	-2.9230	2.1682	89.5610	-261.7897791	143-26-02	182-30-13	3.639
16L 9	-68703.3235	12178.4165	-1.6714	1.1186	92.8477	-155.1872786	146-12-29	182-46-27	2.011
G4-1-3	-68704.9950	12179.5351	0.0868	3.0201	96.9864	8.4137512	88-21-17	122-08-48	3.021
G4-1-4	-68704.9082	12182.5552	17.9528	11.9099	111.9163	2009.2129847	33-33-37	125-12-20	21.544
G4-1-5	-68686.9554	12194.4651	2.9465	0.6527	124.4790	366.7760258	12-29-28	158-55-51	3.018
G4-1-6	-68684.0089	12195.1178	15.0973	-2.2729	122.8589	1854.8416573	351-26-19	158-56-51	15.267
G4-1-7	-68668.9116	12192.8450	2.5411	-1.6376	118.9485	302.2630093	327-12-05	155-45-46	3.023
G4-1-8	-68666.3704	12191.2074	18.1621	-28.6425	88.6684	1610.4001039	302-22-43	155-10-38	33.915
G4-1-9	-68648.2084	12162.5649	1.0000	-2.8534	57.1725	57.1750838	289-18-52	166-56-09	3.024
G4-1-10	-68647.2083	12159.7115	3.1013	-27.1596	27.1596	84.2307997	276-30-52	167-12-00	27.336
合計					倍面積	4536.5589626			203.992
					面積	2268.2794813			
					坪数	686.15			

ご注意
 この図面は土地区画整理組合等から引き継いだ
 ものです。
 換地処分時点のもので現況とは必ずしも一致し
 ないことがあります。
 参考図として取り扱い願います。

確 定 図

縮尺 1:500

所在 ほたる野三丁目



ご注意
この図面は土地区画整理組合等から引き継いだものです。
換地処分時点のもので現況とは必ずしも一致しないことがあります。
参考図として取り扱い願います。

凡 例	
記 号	名 称
144	街区番号
①	画地番号
31.020	辺 長
(671.32)	画地面積
29-1	換地処分後の土地

※以下面積計算書は画地番号順に掲載しています。

面積（倍横距法）計算書

地番： 163-1

測点名	X座標	Y座標	D X	D Y	倍横距	倍面積	方向角	夾角	距離
G163-14	-68774.5665	12190.9125	-18.6106	-3.2336	-3.2336	60.1793267	189-51-24	89-49-47	18.889
17L BC	-68793.1772	12187.6789	-4.7052	-0.9173	-7.3845	34.7452901	191-01-53	181-10-29	4.794
17L 1	-68797.8824	12186.7616	-4.6664	-1.0603	-9.3620	43.6867585	192-48-04	181-46-11	4.785
17L 2	-68802.5488	12185.7013	-0.9396	-0.2396	-10.6619	10.0178865	194-18-24	181-30-20	0.970
P163-1	-68803.4884	12185.4617	-2.7024	11.8718	0.9702	-2.6219541	102-49-26	88-31-02	12.175
P163-2	-68806.1907	12197.3335	3.4940	0.5932	13.4351	46.9422809	9-38-06	86-48-40	3.544
G163-10	-68802.6968	12197.9266	7.9340	0.6582	14.6865	116.5227769	4-44-33	175-06-27	7.961
G163-11	-68794.7628	12198.5849	6.2355	0.0640	15.4088	96.0812821	0-35-17	175-50-44	6.236
G163-12	-68788.5273	12198.6489	13.2337	-3.6243	11.8485	156.7985443	344-41-02	164-05-45	13.721
G163-13	-68775.2936	12195.0246	0.7271	-4.1121	4.1121	2.9897576	280-01-37	115-20-35	4.176
合計					倍面積	565.3419496			77.251
					面積	282.6709748			
					坪数	85.50			

面積（倍横距法）計算書

地番： 163-2

測点名	X座標	Y座標	D X	D Y	倍横距	倍面積	方向角	夾角	距離
P163-1	-68803.4884	12185.4617	-3.6947	-0.9782	-0.9782	3.6139883	194-49-43	92-00-17	3.822
17L 3	-68807.1830	12184.4836	-4.5868	-1.3642	-3.3205	15.2303549	196-33-48	181-44-05	4.785
17L 4	-68811.7698	12183.1194	-4.5470	-1.5161	-6.2007	28.1945980	198-26-23	181-52-35	4.793
17L 5	-68816.3168	12181.6033	-4.4787	-1.6787	-9.3955	42.0792851	200-32-48	182-06-25	4.783
17L 6	-68820.7955	12179.9246	-1.2354	-0.4824	-11.5566	14.2768990	201-19-50	180-47-02	1.326
P163-3	-68822.0309	12179.4422	-4.2162	13.6406	1.6016	-6.7528713	107-10-34	85-50-44	14.277
P163-4	-68826.2471	12193.0829	1.6872	0.3770	15.6193	26.3527922	12-35-48	85-25-14	1.729
G163- 7	-68824.5599	12193.4599	0.6757	0.1589	16.1552	10.9160545	13-14-04	180-38-16	0.694
G163- 8	-68823.8842	12193.6188	7.9325	2.0260	18.3402	145.4828591	14-19-39	181-05-35	8.187
G163- 9	-68815.9517	12195.6448	9.7610	1.6887	22.0549	215.2768801	9-48-54	175-29-15	9.906
P163-2	-68806.1907	12197.3335	2.7024	-11.8718	11.8718	32.0821065	282-49-26	93-00-32	12.175
合計					倍面積	526.7529463			66.477
					面積	263.3764731			
					坪数	79.67			

ご注意
 この図面は土地区画整理組合等から引き継いだ
 ものです。
 換地処分時点のもので現況とは必ずしも一致し
 ないことがあります。
 参考図として取り扱い願います。

面積（倍横距法）計算書

地番： 163-3

測点名	X座標	Y座標	D X	D Y	倍横距	倍面積	方向角	夾角	距離
P163-3	-68822.0309	12179.4422	-4.2162	13.6406	13.6406	-57.5118718	107-10-34	264-39-31	14.277
P163-4	-68826.2471	12193.0829	-9.8793	-2.2337	25.0476	-247.4519461	192-44-24	265-33-50	10.129
G163- 6	-68836.1263	12190.8492	-4.9707	-3.5692	19.2448	-95.6608176	215-40-47	202-56-23	6.119
G163- 5	-68841.0971	12187.2800	-0.8819	-0.9733	14.7023	-12.9657114	227-49-17	192-08-30	1.313
P163-6	-68841.9790	12186.3067	5.9666	-13.3842	0.3448	2.0570470	294-01-37	246-12-20	14.654
P163-5	-68836.0124	12172.9225	2.1267	1.1135	-11.9259	-25.3626245	27-38-12	273-36-35	2.401
17L 9	-68833.8857	12174.0360	4.2990	2.1084	-8.7040	-37.4182431	26-07-30	178-29-18	4.788
17L 8	-68829.5867	12176.1444	4.3568	1.9716	-4.6241	-20.1460087	24-20-53	178-13-23	4.782
17L 7	-68825.2299	12178.1160	3.1991	1.3263	-1.3263	-4.2427814	22-31-03	178-10-10	3.463
合計					倍面積	-498.7029577			61.926
					面積	249.3514789			
					坪数	75.42			

面積（倍横距法）計算書

地番： 163-4

測点名	X座標	Y座標	D X	D Y	倍横距	倍面積	方向角	夾角	距離
P163-5	-68836.0124	12172.9225	-5.9666	13.3842	13.3842	-79.8583738	114-01-37	265-31-43	14.654
P163-6	-68841.9790	12186.3067	-13.4037	-14.8848	11.8836	-159.2837210	227-59-50	293-58-13	20.030
G163- 4	-68855.3826	12171.4219	-5.9606	-4.2227	-7.2239	43.0590864	215-18-54	167-19-04	7.305
G163- 3	-68861.3433	12167.1992	-1.2090	-0.5975	-12.0441	14.5612339	206-18-00	170-59-06	1.349
P163-8	-68862.5523	12166.6017	4.4710	-6.7158	-19.3575	-86.5474023	303-39-12	277-21-12	8.068
P163-7	-68858.0812	12159.8859	15.8242	9.5040	-16.5694	-262.1975294	30-59-20	267-20-08	18.459
17L EC	-68842.2570	12169.3898	4.1478	2.3943	-4.6711	-19.3747467	29-59-43	179-00-23	4.789
17L 10	-68838.1092	12171.7841	2.0969	1.1384	-1.1384	-2.3871604	28-29-54	178-30-11	2.386
合計					倍面積	-552.0286132			77.040
					面積	276.0143066			
					坪数	83.49			

ご注意
 この図面は土地区画整理組合等から引き継いだ
 ものです。
 換地処分時点のもので現況とは必ずしも一致し
 ないことがあります。
 参考図として取り扱い願います。

面積（倍横距法）計算書

地番： 163-5

測点名	X座標	Y座標	DX	DY	倍横距	倍面積	方向角	夾角	距離
P163-7	-68858.0812	12159.8859	-4.4710	6.7158	6.7158	-30.0265173	123-39-12	272-40-09	8.068
P163-8	-68862.5523	12166.6017	-7.6668	-3.7625	9.6691	-74.1317153	206-08-23	262-29-11	8.540
GR3-54	-68870.2191	12162.8392	-15.6294	-7.6706	-1.7640	27.5707789	206-08-28	180-00-05	17.410
G163- 2	-68885.8485	12155.1685	-8.1143	1.8737	-7.5610	61.3525598	166-59-52	140-51-24	8.328
G163- 1	-68893.9628	12157.0422	-3.4366	-3.6225	-9.3098	31.9944449	226-30-28	239-30-36	4.993
46R 17	-68897.3994	12153.4197	1.9041	-1.4959	-14.4281	-27.4729313	321-50-49	275-20-21	2.421
46R 18	-68895.4953	12151.9239	1.8055	-1.6211	-17.5451	-31.6780644	318-04-53	176-14-04	2.426
46R EC	-68893.6898	12150.3028	6.1918	-5.9568	-25.1229	-155.5560648	316-06-29	178-01-36	8.592
GR4-2	-68887.4980	12144.3460	2.9722	-0.3397	-31.4194	-93.3848802	353-28-51	217-22-22	2.992
GR4-1	-68884.5258	12144.0063	26.4445	15.8795	-15.8795	-419.9267462	30-59-03	217-30-12	30.846
合計					倍面積	-711.2591359			94.616
					面積	355.6295680			
					坪数	107.57			

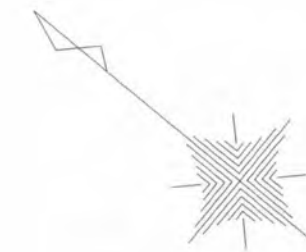
ご注意
 この図面は土地区画整理組合等から引き継いだ
 ものです。
 換地処分時点のもので現況とは必ずしも一致し
 ないことがあります。
 参考図として取り扱い願います。

木更津都市計画事業中尾・伊豆島
特定土地区画整理事業

確 定 図

縮尺 1:500

所在 ほたる野三丁目



ご注意
この図面は土地区画整理組合等から引き継いだものです。
換地処分時点のもので現況とは必ずしも一致しないことがあります。
参考図として取り扱い願います。

凡 例	
記 号	名 称
144	街区番号
①	画地番号
31.020	辺 長
(671.32)	画地面積
29-1	換地処分後の土地

※以下面積計算書は画地番号順に掲載しています。

面積（倍横距法）計算書

地番： 164-1

測点名	X座標	Y座標	DX	DY	倍横距	倍面積	方向角	夾角	距離
G164-3	-69038.0991	12175.3695	3.4224	10.3937	10.3937	35.5716013	71-46-27	270-01-04	10.943
G164-2	-69034.6767	12185.7631	-3.7483	13.6223	34.4096	-128.9782729	105-23-05	213-36-38	14.129
P164-1	-69038.4250	12199.3855	-12.4952	-3.4384	44.5936	-557.2078504	195-23-08	270-00-03	12.960
P164-2	-69050.9202	12195.9471	-4.8644	-14.7480	26.4072	-128.4543307	251-44-45	236-21-37	15.529
P164-3	-69055.7846	12181.1991	17.6855	-5.8296	5.8296	103.0996730	341-45-23	270-00-38	18.622
合計					倍面積	-675.9691796			72.183
					面積	337.9845898			
					坪数	102.24			

面積（倍横距法）計算書

地番： 164-2

測点名	X座標	Y座標	DX	DY	倍横距	倍面積	方向角	夾角	距離
P164-3	-69055.7846	12181.1991	4.8644	14.7480	14.7480	71.7395469	71-44-45	270-02-04	15.529
P164-2	-69050.9202	12195.9471	12.4952	3.4384	32.9344	411.5228296	15-23-08	123-38-23	12.960
P164-1	-69038.4250	12199.3855	-5.7993	21.0888	57.4616	-333.2388915	105-22-34	269-59-26	21.872
G164-1	-69044.2243	12220.4743	-0.4821	0.1632	78.7136	-37.9480122	161-17-56	235-55-22	0.509
K189	-69044.7064	12220.6375	-14.9386	-6.4081	72.4686	-1082.5795023	203-13-04	221-55-08	16.255
P164-6	-69059.6450	12214.2293	6.2576	-14.5675	51.4930	322.2241008	293-14-47	270-01-43	15.855
P164-5	-69053.3874	12199.6618	-5.7220	-17.3639	19.5616	-111.9318490	251-45-40	138-30-53	18.282
P164-4	-69059.1094	12182.2980	3.3248	-1.0988	1.0988	3.6534659	341-42-41	269-57-01	3.502
合計					倍面積	-756.5583118			104.764
					面積	378.2791559			
					坪数	114.42			

ご注意

この図面は土地区画整理組合等から引き継いだものです。

換地処分時点のもので現況とは必ずしも一致しないことがあります。

参考図として取り扱い願います。

面積（倍横距法）計算書

地番：164-3

測点名	X座標	Y座標	DX	DY	倍横距	倍面積	方向角	夾角	距離
P164-4	-69059.1094	12182.2980	5.7220	17.3639	17.3639	99.3565919	71-45-40	270-01-42	18.282
P164-5	-69053.3874	12199.6618	-6.2576	14.5675	49.2953	-308.4717399	113-14-47	221-29-07	15.855
P164-6	-69059.6450	12214.2293	-4.1733	-1.7902	62.0726	-259.0458800	203-13-03	269-58-16	4.541
K190	-69063.8183	12212.4392	-9.8993	2.7995	63.0820	-624.4703794	164-12-33	140-59-30	10.288
GR4-5	-69073.7176	12215.2387	-4.1309	-12.5631	53.3185	-220.2532576	251-47-54	267-35-21	13.225
P164-9	-69077.8485	12202.6757	17.6255	-5.8042	34.9512	616.0318260	341-46-22	269-58-28	18.557
P164-10	-69060.2230	12196.8714	1.3542	-2.6754	26.4716	35.8489501	296-50-53	135-04-31	2.999
P164-8	-69058.8688	12194.1961	-3.5602	-10.8024	12.9939	-46.2610712	251-45-32	134-54-39	11.374
P164-7	-69062.4290	12183.3937	3.3196	-1.0957	1.0957	3.6374613	341-43-58	269-58-26	3.496
合計					倍面積	-703.6274988			98.617
					面積	351.8137494			
					坪数	106.42			

面積（倍横距法）計算書

地番：164-4

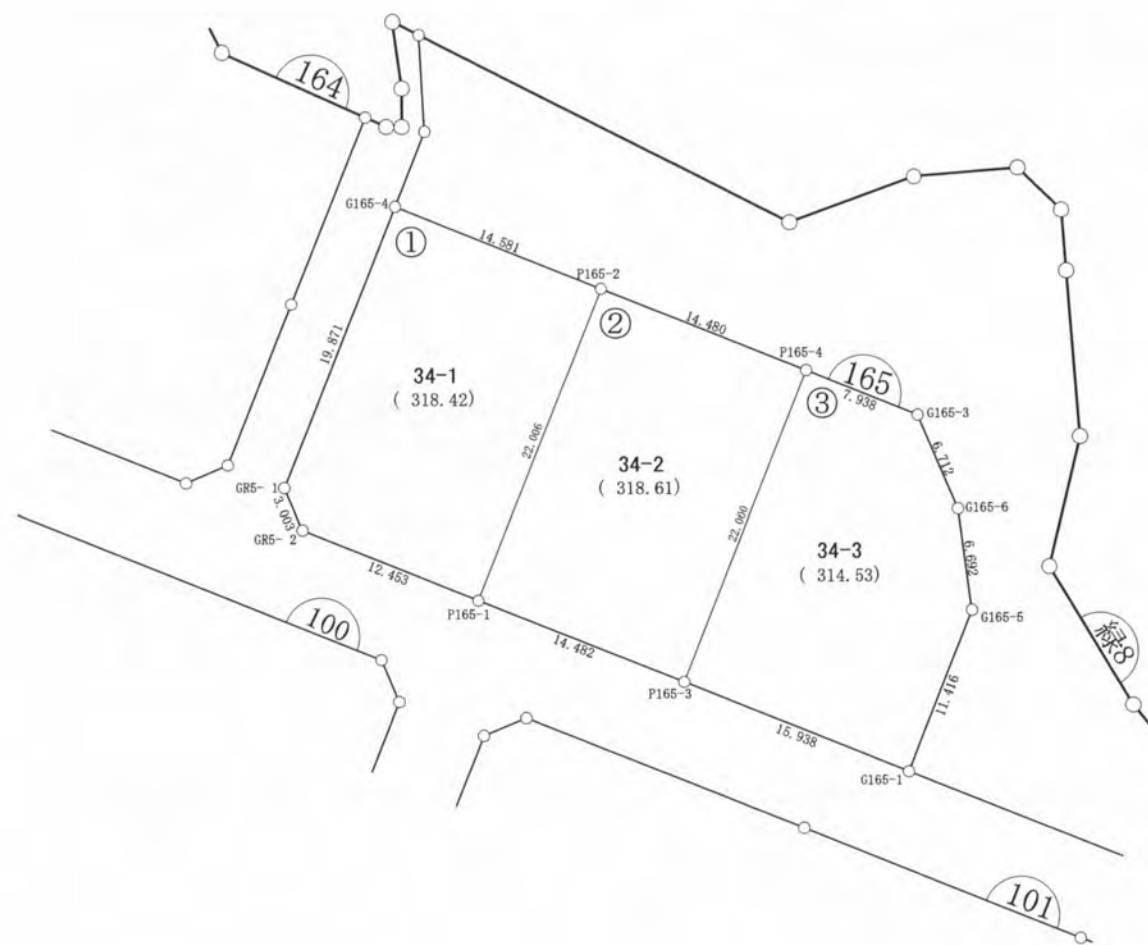
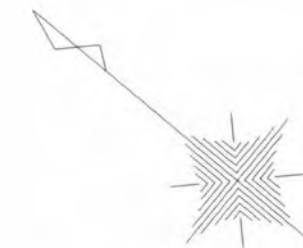
測点名	X座標	Y座標	DX	DY	倍横距	倍面積	方向角	夾角	距離
P164-7	-69062.4290	12183.3937	3.5602	10.8024	10.8024	38.4588521	71-45-32	269-56-06	11.374
P164-8	-69058.8688	12194.1961	-1.3542	2.6754	24.2801	-32.8811352	116-50-53	225-05-21	2.999
P164-10	-69060.2230	12196.8714	-17.6255	5.8042	32.7597	-577.4056605	161-46-22	224-55-29	18.557
P164-9	-69077.8485	12202.6757	-3.5625	-10.8148	27.7492	-98.8571239	251-46-03	269-59-41	11.386
GR4-4	-69081.4111	12191.8609	1.3493	-2.6780	14.2564	19.2367912	296-44-31	224-58-28	2.999
GR4-3	-69080.0617	12189.1829	17.6327	-5.7892	5.7892	102.0795193	341-49-26	225-04-55	18.559
合計					倍面積	-549.3687569			65.874
					面積	274.6843785			
					坪数	83.09			

ご注意
 この図面は土地区画整理組合等から引き継いだ
 ものです。
 換地処分時点のもので現況とは必ずしも一致し
 ないことがあります。
 参考図として取り扱い願います。

確定図

縮尺 1:500

所在 ほたる野三丁目



ご注意
 この図面は土地区画整理組合等から引き継いだものです。
 換地処分時点のもので現況とは必ずしも一致しないことがあります。
 参考図として取り扱い願います。

凡 例	
記 号	名 称
165	街区番号
①	画地番号
31.020	辺 長
(671.32)	画地面積
29-1	換地処分後の土地

※以下面積計算書は画地番号順に掲載しています。

面積（倍横距法）計算書

地番： 165-1

測点名	X座標	Y座標	DX	DY	倍横距	倍面積	方向角	夾角	距離
GR5- 1	-69085.2224	12193.1232	-2.6760	-1.3625	-1.3625	3.6461345	206-59-03	135-15-02	3.003
GR5- 2	-69087.8984	12191.7607	-9.5499	-3.1414	0.4164	-3.9762009	161-47-28	134-48-25	10.053
K0-12	-69097.4482	12194.9021	-2.2796	0.7499	4.3077	-9.8198257	161-47-30	180-00-02	2.400
P165-1	-69099.7278	12195.6520	6.8846	20.9009	25.9584	178.7126739	71-46-07	89-58-37	22.006
P165-2	-69092.8432	12216.5529	13.8491	-4.5601	42.2993	585.8057713	341-46-29	90-00-22	14.581
G165-4	-69078.9942	12211.9928	-6.2282	-18.8696	18.8696	-117.5236274	251-44-01	89-57-32	19.871
合計					倍面積	636.8449257			71.914
					面積	318.4224629			
					坪数	96.32			

面積（倍横距法）計算書

地番： 165-2

測点名	X座標	Y座標	DX	DY	倍横距	倍面積	方向角	夾角	距離
P165-1	-69099.7278	12195.6520	-13.7536	4.5337	4.5337	-62.3543080	161-45-21	89-59-14	14.482
P165-3	-69113.4814	12200.1857	6.8843	20.8949	29.9623	206.2682825	71-45-52	90-00-31	22.000
P165-4	-69106.5971	12221.0806	13.7539	-4.5277	46.3295	637.2100218	341-46-44	90-00-52	14.480
P165-2	-69092.8432	12216.5529	-6.8846	-20.9009	20.9009	-143.8937148	251-46-07	89-59-23	22.006
合計					倍面積	637.2302814			72.968
					面積	318.6151407			
					坪数	96.38			

ご注意
 この図面は土地区画整理組合等から引き継いだ
 ものです。
 換地処分時点のもので現況とは必ずしも一致し
 ないことがあります。
 参考図として取り扱い願います。

面積（倍横距法）計算書

地 番： 165-3

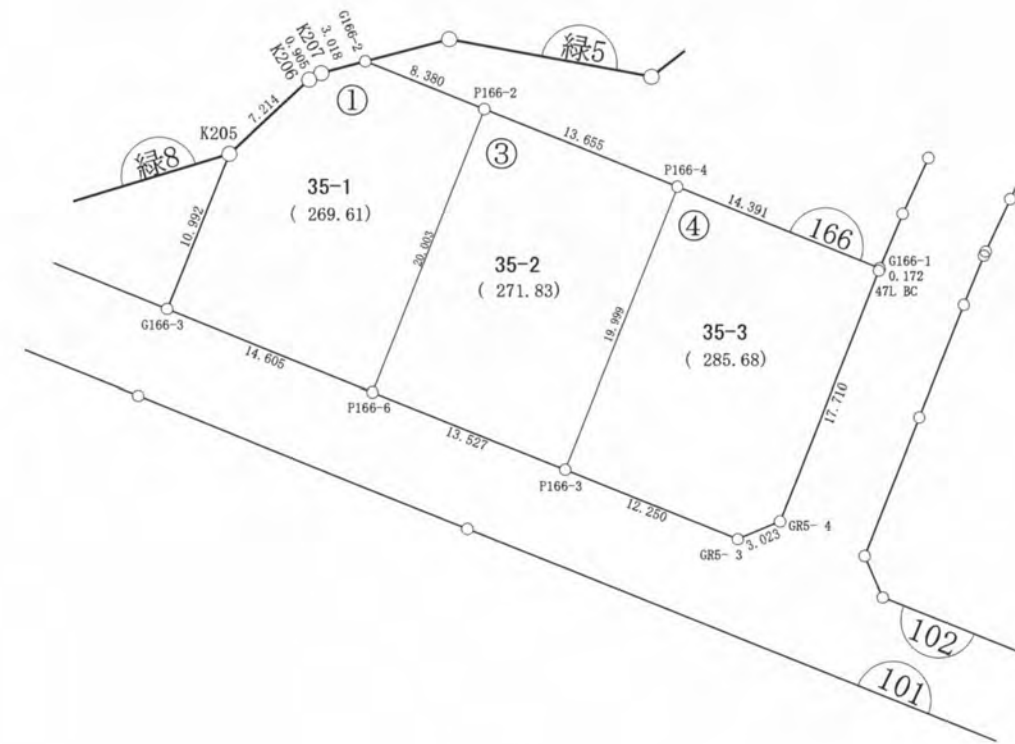
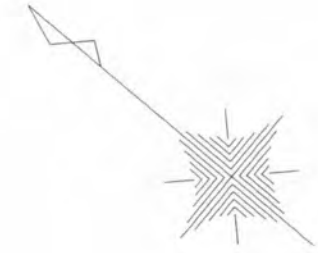
測点名	X座標	Y座標	D X	D Y	倍横距	倍面積	方向角	夾 角	距 離
P165-3	-69113.4814	12200.1857	-15.1382	4.9870	4.9870	-75.4934784	161-46-00	90-00-08	15.938
G165-1	-69128.6196	12205.1726	3.5642	10.8458	20.8197	74.2060513	71-48-29	90-02-29	11.416
G165-5	-69125.0553	12216.0184	4.9327	4.5226	36.1880	178.5056085	42-30-58	150-42-29	6.692
G165-6	-69120.1226	12220.5410	5.9884	3.0317	43.7423	261.9441802	26-51-05	164-20-07	6.712
G165-3	-69114.1343	12223.5727	7.5371	-2.4921	44.2819	333.7588605	341-42-15	134-51-10	7.938
P165-4	-69106.5971	12221.0806	-6.8843	-20.8949	20.8949	-143.8461408	251-45-52	90-03-37	22.000
合計					倍面積	629.0750813			70.696
					面積	314.5375406			
					坪 数	95.14			

ご注意
 この図面は土地区画整理組合等から引き継いだ
 ものです。
 換地処分時点のもので現況とは必ずしも一致し
 ないことがあります。
 参考図として取り扱い願います。

確定図

縮尺 1:500

所在 ほたる野三丁目



ご注意

この図面は土地区画整理組合等から引き継いだものです。
換地処分時点のもので現況とは必ずしも一致しないことがあります。
参考図として取り扱い願います。

凡 例	
記 号	名 称
144	街区番号
①	画地番号
31.020	辺 長
(671.32)	画地面積
29-1	換地処分後の土地

※以下面積計算書は画地番号順に掲載しています。

面積（倍横距法）計算書

地番： 166-1

測点名	X座標	Y座標	D X	D Y	倍横距	倍面積	方向角	夾角	距離
G166-3	-69162.4759	12216.3296	-13.8692	4.5783	4.5783	-63.4969444	161-43-54	89-58-57	14.605
P166-6	-69176.3451	12220.9079	6.3775	18.9590	28.1156	179.3069270	71-24-28	89-40-34	20.003
P166-2	-69169.9676	12239.8669	7.9572	-2.6276	44.4470	353.6754337	341-43-34	90-19-06	8.380
G166-2	-69162.0104	12237.2393	1.7297	-2.4727	39.3467	68.0596098	304-58-28	143-14-54	3.018
K207	-69160.2806	12234.7666	0.3330	-0.8420	36.0321	11.9991642	291-34-45	166-36-17	0.905
K206	-69159.9476	12233.9246	0.9141	-7.1560	28.0341	25.6263585	277-16-47	165-42-02	7.214
K205	-69159.0335	12226.7687	-3.4424	-10.4391	10.4391	-35.9357545	251-44-57	154-28-10	10.992
合計					倍面積	539.2347943			65.117
					面積	269.6173972			
					坪数	81.55			

面積（倍横距法）計算書

地番： 166-3

測点名	X座標	Y座標	D X	D Y	倍横距	倍面積	方向角	夾角	距離
P166-6	-69176.3451	12220.9079	-12.8486	4.2307	4.2307	-54.3583743	161-46-29	90-22-01	13.527
P166-3	-69189.1937	12225.1386	6.2552	18.9961	27.4575	171.7520229	71-46-26	89-59-57	19.999
P166-4	-69182.9385	12244.1347	12.9709	-4.2678	42.1858	547.1863978	341-47-14	90-00-48	13.655
P166-2	-69169.9676	12239.8669	-6.3775	-18.9590	18.9590	-120.9109952	251-24-28	89-37-14	20.003
合計					倍面積	543.6690513			67.184
					面積	271.8345256			
					坪数	82.22			

ご注意
 この図面は土地区画整理組合等から引き継いだ
 ものです。
 換地処分時点のもので現況とは必ずしも一致し
 ないことがあります。
 参考図として取り扱い願います。

面積（倍横距法）計算書

地番： 166-4

測点名	X座標	Y座標	D X	D Y	倍横距	倍面積	方向角	夾角	距離
P166-3	-69189.1937	12225.1386	-11.6374	3.8246	3.8246	-44.5084209	161-48-25	90-01-59	12.250
GR5- 3	-69200.8310	12228.9632	-1.3766	2.6910	10.3402	-14.2347727	117-05-36	135-17-11	3.023
GR5- 4	-69202.2077	12231.6542	5.5460	16.8190	29.8502	165.5500222	71-45-00	134-39-24	17.710
47L BC	-69196.6617	12248.4732	0.0543	0.1633	46.8325	2.5428810	71-36-29	179-51-29	0.172
G166-1	-69196.6074	12248.6365	13.6689	-4.5018	42.4940	580.8447821	341-46-15	90-09-46	14.391
P166-4	-69182.9385	12244.1347	-6.2552	-18.9961	18.9961	-118.8243536	251-46-26	90-00-11	19.999
合計					倍面積	571.3701380			67.545
					面積	285.6850690			
					坪数	86.41			

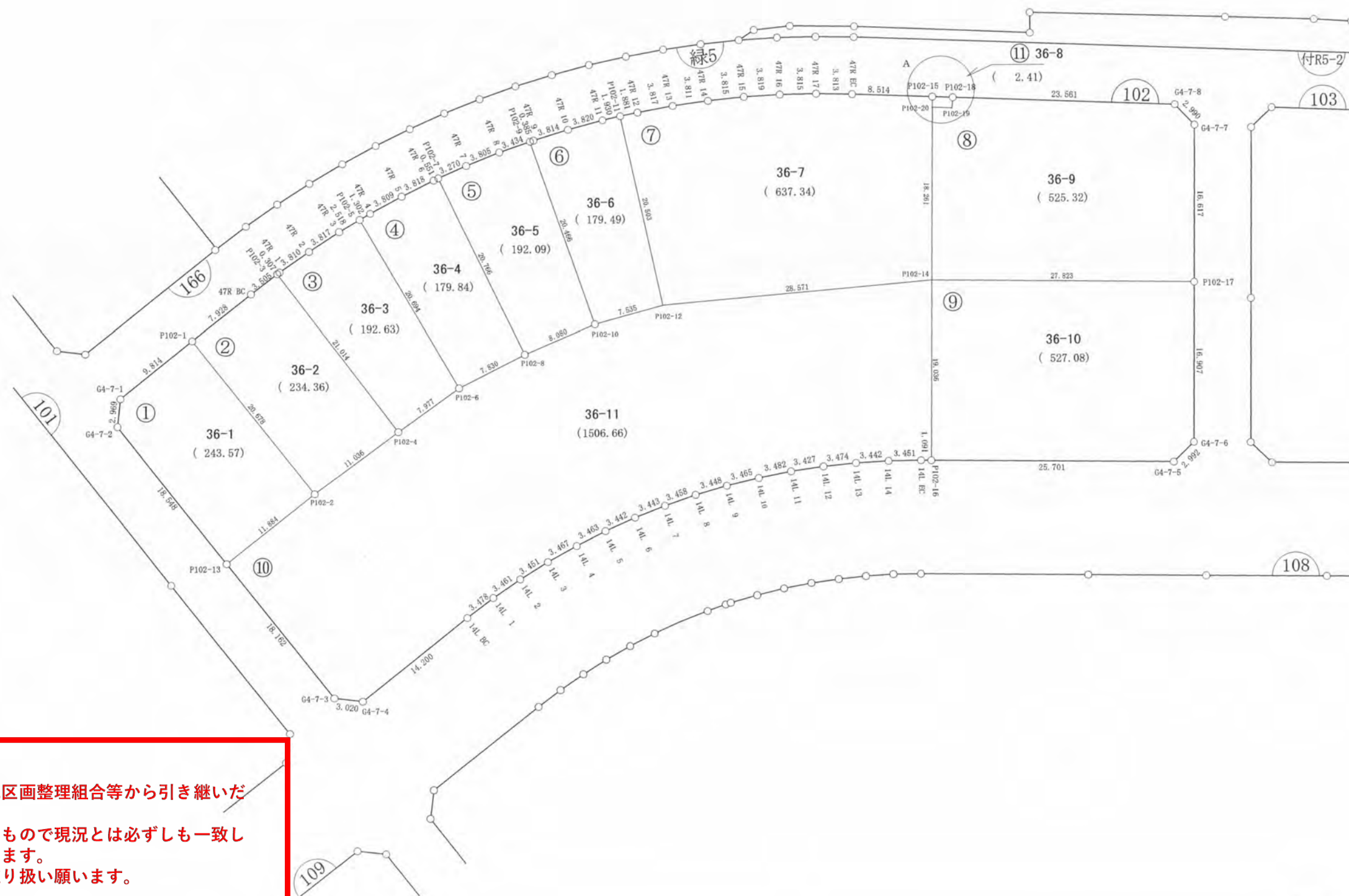
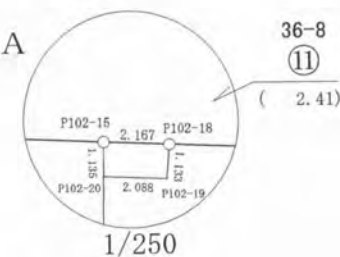
ご注意
 この図面は土地区画整理組合等から引き継いだ
 ものです。
 換地処分時点のもので現況とは必ずしも一致し
 ないことがあります。
 参考図として取り扱い願います。

木更津都市計画事業中尾・伊豆島
特定土地区画整理事業

確 定 図

縮尺 1:500

所在 ほたる野三丁目 A



ご注意
この図面は土地区画整理組合等から引き継いだものです。
換地処分時点のもので現況とは必ずしも一致しないことがあります。
参考図として取り扱い願います。

凡 例	
記 号	名 称
144	街区番号
①	画地番号
31.020	辺 長
(671.32)	画地面積
29-1	換地処分後の土地

※以下面積計算書は画地番号順に掲載しています。

面積（倍横距法）計算書

地番： 102-1

測点名	X座標	Y座標	D X	D Y	倍横距	倍面積	方向角	夾角	距離
G4-7-1	-69207.9321	12233.4974	-2.6622	-1.3150	-1.3150	3.5008783	206-17-17	134-32-49	2.969
G4-7-2	-69210.5943	12232.1823	-17.6154	5.8081	3.1780	-55.9823272	161-45-06	135-27-49	18.548
P102-13	-69228.2097	12237.9905	3.7101	11.2896	20.2757	75.2253325	71-48-28	90-03-22	11.884
P102-2	-69224.4996	12249.2800	19.6422	-6.4631	25.1022	493.0622140	341-47-12	89-58-44	20.678
P102-1	-69204.8574	12242.8169	-3.0748	-9.3195	9.3195	-28.6552978	251-44-28	89-57-16	9.814
合計					倍面積	487.1507998			63.893
					面積	243.5753999			
					坪数	73.68			

面積（倍横距法）計算書

地番： 102-2

測点名	X座標	Y座標	D X	D Y	倍横距	倍面積	方向角	夾角	距離
P102-1	-69204.8574	12242.8169	-19.6422	6.4631	6.4631	-126.9492692	161-47-12	89-58-46	20.678
P102-2	-69224.4996	12249.2800	3.0747	10.5994	23.5256	72.3349671	73-49-24	92-02-12	11.036
P102-4	-69221.4248	12259.8795	20.0836	-6.1841	27.9410	561.1556672	342-53-08	89-03-44	21.014
P102-3	-69201.3412	12253.6954	-1.0409	-3.3469	18.4100	-19.1638238	252-43-24	89-50-16	3.505
47R BC	-69202.3822	12250.3485	-2.4752	-7.5315	7.5315	-18.6419160	251-48-26	179-05-02	7.928
合計					倍面積	468.7356253			64.161
					面積	234.3678126			
					坪数	70.89			

ご注意
 この図面は土地区画整理組合等から引き継いだ
 ものです。
 換地処分時点のもので現況とは必ずしも一致し
 ないことがあります。
 参考図として取り扱い願います。

面積（倍横距法）計算書

地番： 102-3

測点名	X座標	Y座標	D X	D Y	倍横距	倍面積	方向角	夾角	距離
P102-3	-69201.3412	12253.6954	-20.0836	6.1841	6.1841	-124.1985820	162-53-08	88-57-21	21.014
P102-4	-69221.4248	12259.8795	2.0825	7.7006	20.0688	41.7928075	74-52-03	91-58-55	7.977
P102-6	-69219.3424	12267.5801	20.3596	-3.7075	24.0620	489.8907094	349-40-46	94-48-43	20.694
P102-5	-69198.9828	12263.8726	-0.4538	-2.4764	17.8781	-8.1123621	259-37-00	89-56-14	2.518
47R 3	-69199.4366	12261.3962	-0.8514	-3.7209	11.6807	-9.9454639	257-06-40	177-29-40	3.817
47R 2	-69200.2880	12257.6753	-0.9683	-3.6852	4.2746	-4.1392893	255-16-39	178-09-59	3.810
47R 1	-69201.2563	12253.9901	-0.0849	-0.2947	0.2947	-0.0250188	253-55-47	178-39-08	0.307
合計					倍面積	385.2628009			60.137
					面積	192.6314004			
					坪数	58.27			

面積（倍横距法）計算書

地番： 102-4

測点名	X座標	Y座標	D X	D Y	倍横距	倍面積	方向角	夾角	距離
P102-5	-69198.9828	12263.8726	-20.3596	3.7075	3.7075	-75.4825707	169-40-46	89-35-01	20.694
P102-6	-69219.3424	12267.5801	0.8974	7.7788	15.1938	13.6345222	83-25-10	93-44-24	7.830
P102-8	-69218.4450	12275.3589	20.6605	-2.0863	20.8863	431.5222832	354-14-02	90-48-52	20.766
P102-7	-69197.7845	12273.2726	-0.0463	-0.5488	18.2512	-0.8448728	265-10-43	90-56-41	0.551
47R 6	-69197.8307	12272.7238	-0.3925	-3.7975	13.9049	-5.4582346	264-05-54	178-55-11	3.818
47R 5	-69198.2233	12268.9263	-0.5355	-3.7709	6.3365	-3.3934572	261-55-01	177-49-07	3.809
47R 4	-69198.7588	12265.1554	-0.2240	-1.2828	1.2828	-0.2873218	260-05-45	178-10-44	1.302
合計					倍面積	359.6903484			58.770
					面積	179.8451742			
					坪数	54.40			

ご注意
 この図面は土地区画整理組合等から引き継いだ
 ものです。
 換地処分時点のもので現況とは必ずしも一致し
 ないことがあります。
 参考図として取り扱い願います。

面積（倍横距法）計算書

地番： 102-5

測点名	X座標	Y座標	D X	D Y	倍横距	倍面積	方向角	夾角	距離
P102-7	-69197.7845	12273.2726	-20.6605	2.0863	2.0863	-43.1034697	174-14-02	87-29-26	20.766
P102-8	-69218.4450	12275.3589	0.4237	8.0686	12.2411	5.1862255	86-59-39	92-45-37	8.080
P102-10	-69218.0213	12283.4275	20.4627	0.3464	20.6562	422.6811267	0-58-12	93-58-33	20.466
P102-9	-69197.5586	12283.7739	0.0606	-3.4336	17.5690	1.0638858	271-00-37	90-02-25	3.434
47R 8	-69197.4981	12280.3403	-0.1006	-3.8033	10.3321	-1.0398173	268-29-03	177-28-26	3.805
47R 7	-69197.5987	12276.5370	-0.1857	-3.2644	3.2644	-0.6063564	266-44-36	178-15-33	3.270
合計					倍面積	384.1815947			59.821
					面積	192.0907974			
					坪数	58.10			

面積（倍横距法）計算書

地番： 102-6

測点名	X座標	Y座標	D X	D Y	倍横距	倍面積	方向角	夾角	距離
P102-9	-69197.5586	12283.7739	-20.4627	-0.3464	-0.3464	7.0888080	180-58-12	89-20-54	20.466
P102-10	-69218.0213	12283.4275	-0.6673	7.5057	6.8128	-4.5463397	95-04-51	94-06-39	7.535
P102-12	-69218.6886	12290.9332	20.3178	2.7532	17.0718	346.8596637	7-43-01	92-38-10	20.503
P102-11	-69198.3709	12293.6864	0.2460	-1.9143	17.9107	4.4065729	277-19-25	89-36-24	1.930
47R 11	-69198.1248	12291.7721	0.3467	-3.8046	12.1918	4.2264124	275-12-22	177-52-57	3.820
47R 10	-69197.7782	12287.9675	0.2087	-3.8084	4.5788	0.9554147	273-08-10	177-55-48	3.814
47R 9	-69197.5695	12284.1591	0.0109	-0.3852	0.3852	0.0042010	271-37-18	178-29-08	0.385
合計					倍面積	358.9947330			58.453
					面積	179.4973665			
					坪数	54.29			

ご注意
 この図面は土地区画整理組合等から引き継いだ
 ものです。
 換地処分時点のもので現況とは必ずしも一致し
 ないことがあります。
 参考図として取り扱い願います。

面積（倍横距法）計算書

地番： 102-7

測点名	X座標	Y座標	D X	D Y	倍横距	倍面積	方向角	夾角	距離
P102-11	-69198.3709	12293.6864	-20.3178	-2.7532	-2.7532	55.9393261	187-43-01	89-07-32	20.503
P102-12	-69218.6886	12290.9332	-7.4514	27.5827	22.0762	-164.4997190	105-07-03	97-24-02	28.571
P102-14	-69226.1401	12318.5159	17.0654	6.5002	56.1591	958.3770885	20-51-06	95-44-03	18.261
P102-20	-69209.0747	12325.0161	1.0597	0.4059	63.0652	66.8297589	20-57-34	180-06-28	1.135
P102-15	-69208.0150	12325.4220	3.2326	-7.8766	55.5944	179.7160160	292-18-49	91-21-15	8.514
47R EC	-69204.7824	12317.5453	1.3782	-3.5548	44.1630	60.8635552	291-11-27	178-52-38	3.813
47R 17	-69203.4042	12313.9906	1.2511	-3.6041	37.0042	46.2943281	289-08-35	177-57-08	3.815
47R 16	-69202.1531	12310.3865	1.0958	-3.6582	29.7419	32.5899296	286-40-30	177-31-55	3.819
47R 15	-69201.0574	12306.7283	0.9378	-3.6980	22.3857	20.9924169	284-13-46	177-33-16	3.815
47R 14	-69200.1196	12303.0303	0.8133	-3.7236	14.9642	12.1697402	282-19-13	178-05-27	3.811
47R 13	-69199.3064	12299.3067	0.6545	-3.7602	7.4804	4.8956091	279-52-24	177-33-11	3.817
47R 12	-69198.6519	12295.5465	0.2810	-1.8601	1.8601	0.5227420	278-35-29	178-43-05	1.881
合計					倍面積	1274.6907914			101.755
					面積	637.3453957			
					坪数	192.79			

面積（倍横距法）計算書

地番： 102-8

測点名	X座標	Y座標	D X	D Y	倍横距	倍面積	方向角	夾角	距離
P102-18	-69208.8367	12327.4277	-1.0264	-0.4787	-0.4787	0.4913508	205-00-17	92-42-34	1.133
P102-19	-69209.8631	12326.9490	0.7884	-1.9329	-2.8903	-2.2788174	292-11-27	267-11-10	2.088
P102-20	-69209.0747	12325.0161	-17.0654	-6.5002	-11.3234	193.2379588	200-51-06	88-39-39	18.261
P102-14	-69226.1401	12318.5159	-9.9113	25.9975	8.1740	-81.0149914	110-52-08	90-01-02	27.823
P102-17	-69236.0514	12344.5134	15.5329	5.9042	40.0758	622.4933293	20-48-45	89-56-37	16.617
G4-7-7	-69220.5185	12350.4177	2.7430	-1.1900	44.7901	122.8600151	336-32-53	135-44-08	2.990
G4-7-8	-69217.7755	12349.2277	8.9387	-21.8001	21.8001	194.8652050	292-17-43	135-44-50	23.561
合計					倍面積	1050.6540503			92.473
					面積	525.3270251			
					坪数	158.91			

ご注意
 この図面は土地区画整理組合等から引き継いだ
 ものです。
 換地処分時点のもので現況とは必ずしも一致し
 ないことがあります。
 参考図として取り扱い願います。

面積（倍横距法）計算書

地番： 102-9

測点名	X座標	Y座標	D X	D Y	倍横距	倍面積	方向角	夾角	距離
P102-14	-69226.1401	12318.5159	-17.7888	-6.7766	-6.7766	120.5472319	200-51-15	89-59-07	19.036
P102-16	-69243.9289	12311.7393	-9.1344	24.0229	10.4697	-95.6341348	110-49-07	89-57-52	25.701
G4-7-5	-69253.0632	12335.7622	1.2120	2.7350	37.2276	45.1181831	66-06-02	135-16-55	2.992
G4-7-6	-69251.8513	12338.4972	15.7999	6.0163	45.9788	726.4611492	20-50-45	134-44-43	16.907
P102-17	-69236.0514	12344.5134	9.9113	-25.9975	25.9975	257.6698057	290-52-08	90-01-23	27.823
合計					倍面積	1054.1622352			92.459
					面積	527.0811176			
					坪数	159.44			

ご注意
 この図面は土地区画整理組合等から引き継いだ
 ものです。
 換地処分時点のもので現況とは必ずしも一致し
 ないことがあります。
 参考図として取り扱い願います。

面積（倍横距法）計算書

地番： 102-10

測点名	X座標	Y座標	D X	D Y	倍横距	倍面積	方向角	夾角	距離
P102-13	-69228.2097	12237.9905	-17.2457	5.6944	5.6944	-98.2042977	161-43-37	89-55-09	18.162
G4-7-3	-69245.4554	12243.6849	-1.3648	2.6938	14.0826	-19.2205760	116-52-11	135-08-34	3.020
G4-7-4	-69246.8202	12246.3787	4.4212	13.4937	30.2701	133.8296150	71-51-31	134-59-20	14.200
14L BC	-69242.3990	12259.8723	1.0129	3.3270	47.0908	47.7004487	73-04-00	181-12-29	3.478
14L 1	-69241.3861	12263.1993	0.8519	3.3540	53.7718	45.8106953	75-44-52	182-40-52	3.461
14L 2	-69240.5341	12266.5534	0.6999	3.3790	60.5048	42.3501166	78-17-49	182-32-57	3.451
14L 3	-69239.8342	12269.9324	0.5419	3.4240	67.3078	36.4771774	81-00-21	182-42-32	3.467
14L 4	-69239.2923	12273.3564	0.4056	3.4394	74.1713	30.0872144	83-16-25	182-16-04	3.463
14L 5	-69238.8866	12276.7958	0.2342	3.4336	81.0443	18.9842387	86-05-50	182-49-25	3.442
14L 6	-69238.6524	12280.2294	0.0609	3.4420	87.9199	5.3582922	88-59-08	182-53-18	3.443
14L 7	-69238.5914	12283.6714	-0.0597	3.4575	94.8194	-5.6564570	90-59-19	182-00-11	3.458
14L 8	-69238.6511	12287.1289	-0.2485	3.4395	101.7164	-25.2719167	94-07-54	183-08-35	3.448
14L 9	-69238.8995	12290.5684	-0.4011	3.4420	108.5979	-43.5536924	96-38-46	182-30-52	3.465
14L 10	-69239.3006	12294.0104	-0.5321	3.4410	115.4808	-61.4421354	98-47-23	182-08-37	3.482
14L 11	-69239.8326	12297.4514	-0.7121	3.3520	122.2738	-87.0654869	101-59-34	183-12-11	3.427
14L 12	-69240.5447	12300.8034	-0.8541	3.3670	128.9928	-110.1667635	104-13-59	182-14-25	3.474
14L 13	-69241.3987	12304.1703	-0.9921	3.2960	135.6558	-134.5776399	106-45-04	182-31-05	3.442
14L 14	-69242.3908	12307.4663	-1.1521	3.2530	142.2047	-163.8272179	109-30-06	182-45-02	3.451
14L EC	-69243.5428	12310.7193	-0.3860	1.0200	146.4777	-56.5427731	110-43-45	181-13-39	1.091
P102-16	-69243.9289	12311.7393	17.7888	6.7766	154.2743	2744.3531334	20-51-15	90-07-30	19.036
P102-14	-69226.1401	12318.5159	7.4514	-27.5827	133.4682	994.5300816	285-07-03	84-15-48	28.571
P102-12	-69218.6886	12290.9332	0.6673	-7.5057	98.3798	65.6507732	275-04-51	169-57-48	7.535
P102-10	-69218.0213	12283.4275	-0.4237	-8.0686	82.8055	-35.0823363	266-59-39	171-54-48	8.080
P102-8	-69218.4450	12275.3589	-0.8974	-7.7788	66.9581	-60.0865958	263-25-10	176-25-31	7.830
P102-6	-69219.3424	12267.5801	-2.0825	-7.7006	51.4786	-107.2031207	254-52-03	171-26-53	7.977
P102-4	-69221.4248	12259.8795	-3.0747	-10.5994	33.1786	-102.0151747	253-49-24	178-57-21	11.036
P102-2	-69224.4996	12249.2800	-3.7101	-11.2896	11.2896	-41.8856210	251-48-28	177-59-04	11.884
合計					倍面積	3013.3299815			190.274
					面積	1506.6649907			
					坪数	455.76			

ご注意
 この図面は土地区画整理組合等から引き継いだ
 ものです。
 換地処分時点のもので現況とは必ずしも一致し
 ないことがあります。
 参考図として取り扱い願います。

面積（倍横距法）計算書

地番： 102-11

測点名	X座標	Y座標	D X	D Y	倍横距	倍面積	方向角	夾角	距離
P102-15	-69208.0150	12325.4220	-1.0597	-0.4059	-0.4059	0.4301475	200-57-34	88-40-50	1.135
P102-20	-69209.0747	12325.0161	-0.7884	1.9329	1.1211	-0.8838732	112-11-27	91-13-53	2.088
P102-19	-69209.8631	12326.9490	1.0264	0.4787	3.5327	3.6258927	25-00-17	92-48-50	1.133
P102-18	-69208.8367	12327.4277	0.8217	-2.0057	2.0057	1.6481370	292-16-44	87-16-27	2.167
合計					倍面積	4.8203040			6.523
					面積	2.4101520			
					坪数	0.72			

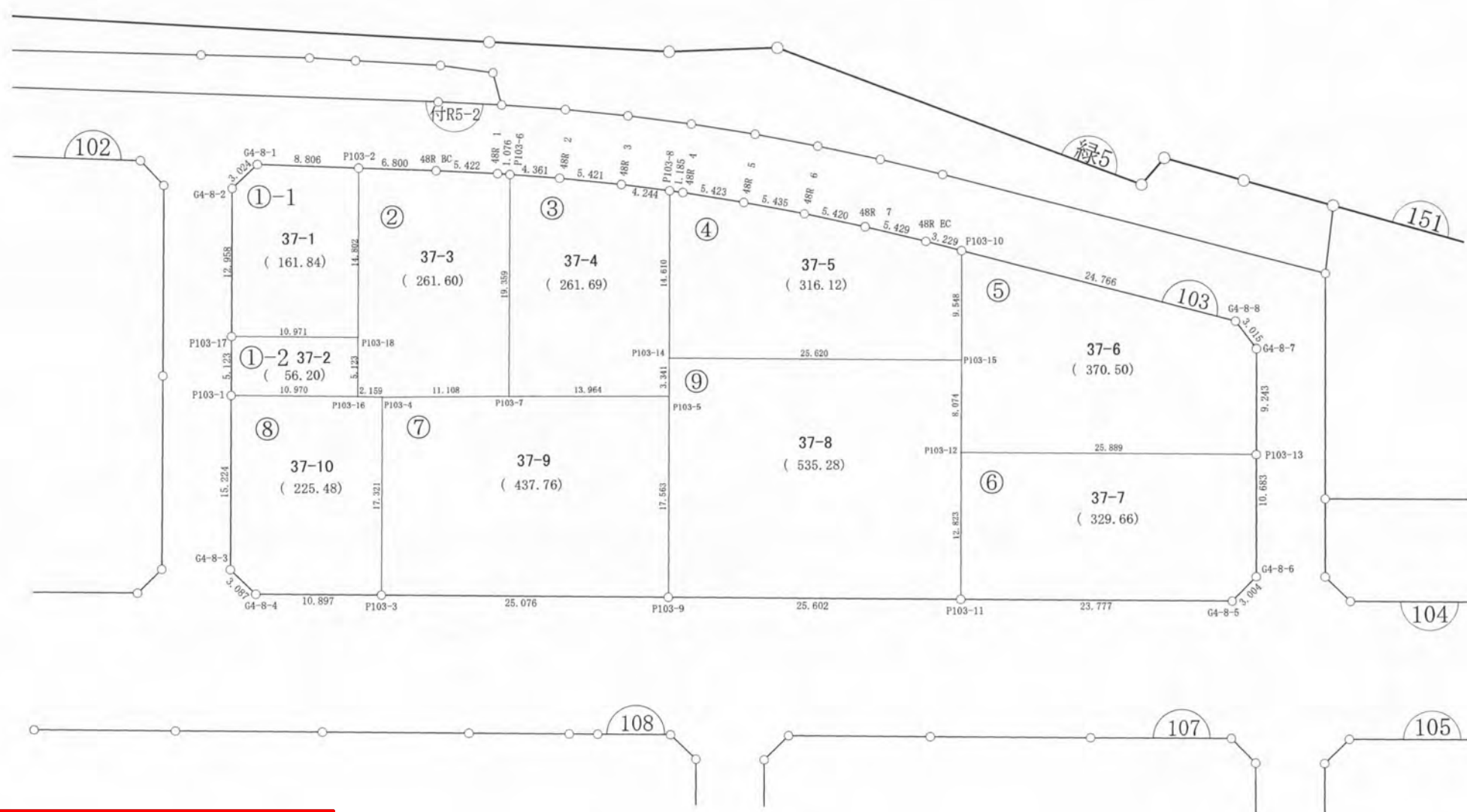
ご注意
 この図面は土地区画整理組合等から引き継いだ
 ものです。
 換地処分時点のもので現況とは必ずしも一致し
 ないことがあります。
 参考図として取り扱い願います。

木更津都市計画事業中尾・伊豆島
特定土地区画整理事業

確定図

縮尺 1:500

所在 ほたる野三丁目



ご注意
この図面は土地区画整理組合等から引き継いだものです。
換地処分時点のもので現況とは必ずしも一致しないことがあります。
参考図として取り扱い願います。

凡 例	
記 号	名 称
144	街区番号
①	画地番号
31.020	辺 長
(671.32)	画地面積
29-1	換地処分後の土地

※以下面積計算書は画地番号順に掲載しています。

面積（倍横距法）計算書

地番： 103-1-1

測点名	X座標	Y座標	D X	D Y	倍横距	倍面積	方向角	夾角	距離
G4-8-1	-69221.6716	12358.7387	-1.1930	-2.7790	-2.7790	3.3152466	246-46-03	134-17-31	3.024
G4-8-2	-69222.8646	12355.9596	-12.1122	-4.6033	-10.1614	123.0768656	200-48-34	134-02-31	12.958
P103-17	-69234.9768	12351.3563	-3.8956	10.2565	-4.5081	17.5620256	110-47-52	89-59-18	10.971
P103-18	-69238.8725	12361.6129	13.8344	5.2628	11.0113	152.3342683	20-49-39	90-01-47	14.802
P103-2	-69225.0380	12366.8757	3.3664	-8.1370	8.1370	27.3927939	292-28-32	91-38-53	8.806
合計					倍面積	323.6812000			50.561
					面積	161.8406000			
					坪数	48.95			

面積（倍横距法）計算書

地番： 103-1-2

測点名	X座標	Y座標	D X	D Y	倍横距	倍面積	方向角	夾角	距離
P103-17	-69234.9768	12351.3563	-4.7887	-1.8200	-1.8200	8.7151059	200-48-34	90-00-42	5.123
P103-1	-69239.7655	12349.5364	-3.8951	10.2550	6.6151	-25.7663796	110-47-52	89-59-18	10.970
P103-16	-69243.6605	12359.7914	4.7881	1.8215	18.6916	89.4969898	20-49-39	90-01-47	5.123
P103-18	-69238.8725	12361.6129	3.8956	-10.2565	10.2565	39.9558007	290-47-52	89-58-13	10.971
合計					倍面積	112.4015168			32.187
					面積	56.2007584			
					坪数	17.00			

ご注意
 この図面は土地区画整理組合等から引き継いだ
 ものです。
 換地処分時点のもので現況とは必ずしも一致し
 ないことがあります。
 参考図として取り扱い願います。

面積（倍横距法）計算書

地番： 103-2

測点名	X座標	Y座標	D X	D Y	倍横距	倍面積	方向角	夾角	距離
P103-2	-69225.0380	12366.8757	-13.8344	-5.2628	-5.2628	72.8082146	200-49-39	88-31-18	14.802
P103-18	-69238.8725	12361.6129	-4.7881	-1.8215	-12.3471	59.1190082	200-49-39	180-00-00	5.123
P103-16	-69243.6605	12359.7914	-0.8008	2.0053	-12.1633	9.7407639	111-46-11	90-56-32	2.159
P103-4	-69244.4614	12361.7967	-3.8214	10.4302	0.2722	-1.0402538	110-07-17	178-21-06	11.108
P103-7	-69248.2827	12372.2269	18.0865	6.9038	17.6062	318.4352219	20-53-32	90-46-15	19.359
P103-6	-69230.1962	12379.1307	0.4433	-0.9802	23.5298	10.4311466	294-20-10	93-26-38	1.076
48R 1	-69229.7529	12378.1505	2.1341	-4.9840	17.5657	37.4865636	293-10-48	178-50-38	5.422
48R BC	-69227.6188	12373.1666	2.5808	-6.2909	6.2909	16.2354499	292-18-21	179-07-33	6.800
合計					倍面積	523.2161150			65.849
					面積	261.6080575			
					坪数	79.13			

面積（倍横距法）計算書

地番： 103-3

測点名	X座標	Y座標	D X	D Y	倍横距	倍面積	方向角	夾角	距離
P103-6	-69230.1962	12379.1307	-18.0865	-6.9038	-6.9038	124.8652943	200-53-32	86-12-11	19.359
P103-7	-69248.2827	12372.2269	-4.8781	13.0841	-0.7235	3.5290864	110-26-48	89-33-16	13.964
P103-5	-69253.1608	12385.3111	3.1168	1.2031	13.5638	42.2754483	21-06-28	90-39-40	3.341
P103-14	-69250.0441	12386.5142	13.6539	5.1982	19.9652	272.6029859	20-50-33	179-44-05	14.610
P103-8	-69236.3901	12391.7124	1.9721	-3.7580	21.4054	42.2127974	297-41-21	96-50-48	4.244
48R 3	-69234.4181	12387.9545	2.4001	-4.8610	12.7865	30.6885991	296-16-40	178-35-19	5.421
48R 2	-69232.0180	12383.0935	1.8218	-3.9628	3.9628	7.2192300	294-41-21	178-24-41	4.361
合計					倍面積	523.3934414			65.300
					面積	261.6967207			
					坪数	79.16			

ご注意
 この図面は土地区画整理組合等から引き継いだ
 ものです。
 換地処分時点のもので現況とは必ずしも一致し
 ないことがあります。
 参考図として取り扱い願います。

面積（倍横距法）計算書

地番： 103-4

測点名	X座標	Y座標	DX	DY	倍横距	倍面積	方向角	夾角	距離
P103-8	-69236.3901	12391.7124	-13.6539	-5.1982	-5.1982	70.9760311	200-50-33	82-14-34	14.610
P103-14	-69250.0441	12386.5142	-9.1234	23.9409	13.5444	-123.5709060	110-51-39	90-01-06	25.620
P103-15	-69259.1674	12410.4551	8.9269	3.3861	40.8714	364.8569313	20-46-21	89-54-42	9.548
P103-10	-69250.2405	12413.8412	1.8470	-2.6490	41.6086	76.8528183	304-53-13	104-06-52	3.229
48R EC	-69248.3934	12411.1922	3.0461	-4.4940	34.4657	104.9848861	304-07-48	179-14-35	5.429
48R 7	-69245.3474	12406.6983	2.9211	-4.5660	25.4058	74.2120759	302-36-33	178-28-45	5.420
48R 6	-69242.4263	12402.1323	2.7911	-4.6640	16.1759	45.1480051	300-53-52	178-17-19	5.435
48R 5	-69239.6352	12397.4684	2.6781	-4.7160	6.7959	18.2000359	299-35-28	178-41-36	5.423
48R 4	-69236.9572	12392.7524	0.5670	-1.0400	1.0400	0.5896921	298-35-59	179-00-31	1.185
合計					倍面積	632.2495698			75.899
					面積	316.1247849			
					坪数	95.62			

面積（倍横距法）計算書

地番： 103-5

測点名	X座標	Y座標	DX	DY	倍横距	倍面積	方向角	夾角	距離
P103-10	-69250.2405	12413.8412	-8.9269	-3.3861	-3.3861	30.2279087	200-46-21	75-51-35	9.548
P103-15	-69259.1674	12410.4551	-7.5370	-2.8951	-9.6674	72.8627814	201-00-47	180-14-26	8.074
P103-12	-69266.7044	12407.5599	-9.2292	24.1879	11.6253	-107.2923107	110-53-06	89-52-19	25.889
P103-13	-69275.9336	12431.7478	8.6377	3.2911	39.1043	337.7732378	20-51-28	89-58-22	9.243
G4-8-7	-69267.2958	12435.0389	2.8810	-0.8890	41.5065	119.5808217	342-51-07	141-59-39	3.015
G4-8-8	-69264.4148	12434.1500	14.1743	-20.3088	20.3088	287.8631356	304-54-46	142-03-39	24.766
合計					倍面積	741.0155744			80.535
					面積	370.5077872			
					坪数	112.07			

ご注意
 この図面は土地区画整理組合等から引き継いだ
 ものです。
 換地処分時点のもので現況とは必ずしも一致し
 ないことがあります。
 参考図として取り扱い願います。

面積（倍横距法）計算書

地番： 103-6

測点名	X座標	Y座標	DX	DY	倍横距	倍面積	方向角	夾角	距離
P103-12	-69266.7044	12407.5599	-11.9815	-4.5680	-4.5680	54.7315067	200-52-10	89-59-04	12.823
P103-11	-69278.6859	12402.9920	-8.4734	22.2160	13.0800	-110.8313275	110-52-38	90-00-28	23.777
G4-8-5	-69287.1593	12425.2079	1.2435	2.7345	38.0305	47.2892306	65-32-51	134-40-13	3.004
G4-8-6	-69285.9158	12427.9424	9.9822	3.8054	44.5703	444.9118735	20-52-03	135-19-12	10.683
P103-13	-69275.9336	12431.7478	9.2292	-24.1879	24.1879	223.2341766	290-53-06	90-01-03	25.889
合計					倍面積	659.3354600			76.176
					面積	329.6677300			
					坪数	99.72			

面積（倍横距法）計算書

地番： 103-7

測点名	X座標	Y座標	DX	DY	倍横距	倍面積	方向角	夾角	距離
P103-4	-69244.4614	12361.7967	-16.1872	-6.1637	-6.1637	99.7723733	200-50-44	90-43-27	17.321
P103-3	-69260.6486	12355.6330	-8.9274	23.4329	11.1055	-99.1433197	110-51-20	90-00-36	25.076
P103-9	-69269.5759	12379.0659	16.4151	6.2452	40.7836	669.4662604	20-49-46	89-58-26	17.563
P103-5	-69253.1608	12385.3111	4.8781	-13.0841	33.9446	165.5854415	290-26-48	89-37-02	13.964
P103-7	-69248.2827	12372.2269	3.8214	-10.4302	10.4302	39.8577625	290-07-17	179-40-29	11.108
合計					倍面積	875.5385179			85.032
					面積	437.7692590			
					坪数	132.42			

ご注意
 この図面は土地区画整理組合等から引き継いだ
 ものです。
 換地処分時点のもので現況とは必ずしも一致し
 ないことがあります。
 参考図として取り扱い願います。

面積（倍横距法）計算書

地番： 103-8

測点名	X座標	Y座標	D X	D Y	倍横距	倍面積	方向角	夾角	距離
P103-1	-69239.7655	12349.5364	-14.2249	-5.4242	-5.4242	77.1591543	200-52-22	90-04-30	15.224
G4-8-3	-69253.9904	12344.1121	-2.7830	1.3360	-9.5125	26.4734829	154-21-26	133-29-04	3.087
G4-8-4	-69256.7734	12345.4481	-3.8752	10.1849	2.0084	-7.7828622	110-49-51	136-28-25	10.897
P103-3	-69260.6486	12355.6330	16.1872	6.1637	18.3570	297.1483440	20-50-44	90-00-53	17.321
P103-4	-69244.4614	12361.7967	0.8008	-2.0053	22.5154	18.0310220	291-46-11	90-55-27	2.159
P103-16	-69243.6605	12359.7914	3.8951	-10.2550	10.2550	39.9440224	290-47-52	179-01-41	10.970
合計					倍面積	450.9731634			59.658
					面積	225.4865817			
					坪数	68.20			

面積（倍横距法）計算書

地番： 103-9

測点名	X座標	Y座標	D X	D Y	倍横距	倍面積	方向角	夾角	距離
P103-14	-69250.0441	12386.5142	-3.1168	-1.2031	-1.2031	3.7499538	201-06-28	90-14-49	3.341
P103-5	-69253.1608	12385.3111	-16.4151	-6.2452	-8.6515	142.0145981	200-49-46	179-43-18	17.563
P103-9	-69269.5759	12379.0659	-9.1100	23.9261	9.0294	-82.2579610	110-50-41	90-00-55	25.602
P103-11	-69278.6859	12402.9920	11.9815	4.5680	37.5235	449.5885788	20-52-10	90-01-29	12.823
P103-12	-69266.7044	12407.5599	7.5370	2.8951	44.9866	339.0618493	21-00-47	180-08-37	8.074
P103-15	-69259.1674	12410.4551	9.1234	-23.9409	23.9409	218.4215466	290-51-39	89-50-52	25.620
合計					倍面積	1070.5785657			93.023
					面積	535.2892828			
					坪数	161.92			

ご注意
 この図面は土地区画整理組合等から引き継いだ
 ものです。
 換地処分時点のもので現況とは必ずしも一致し
 ないことがあります。
 参考図として取り扱い願います。

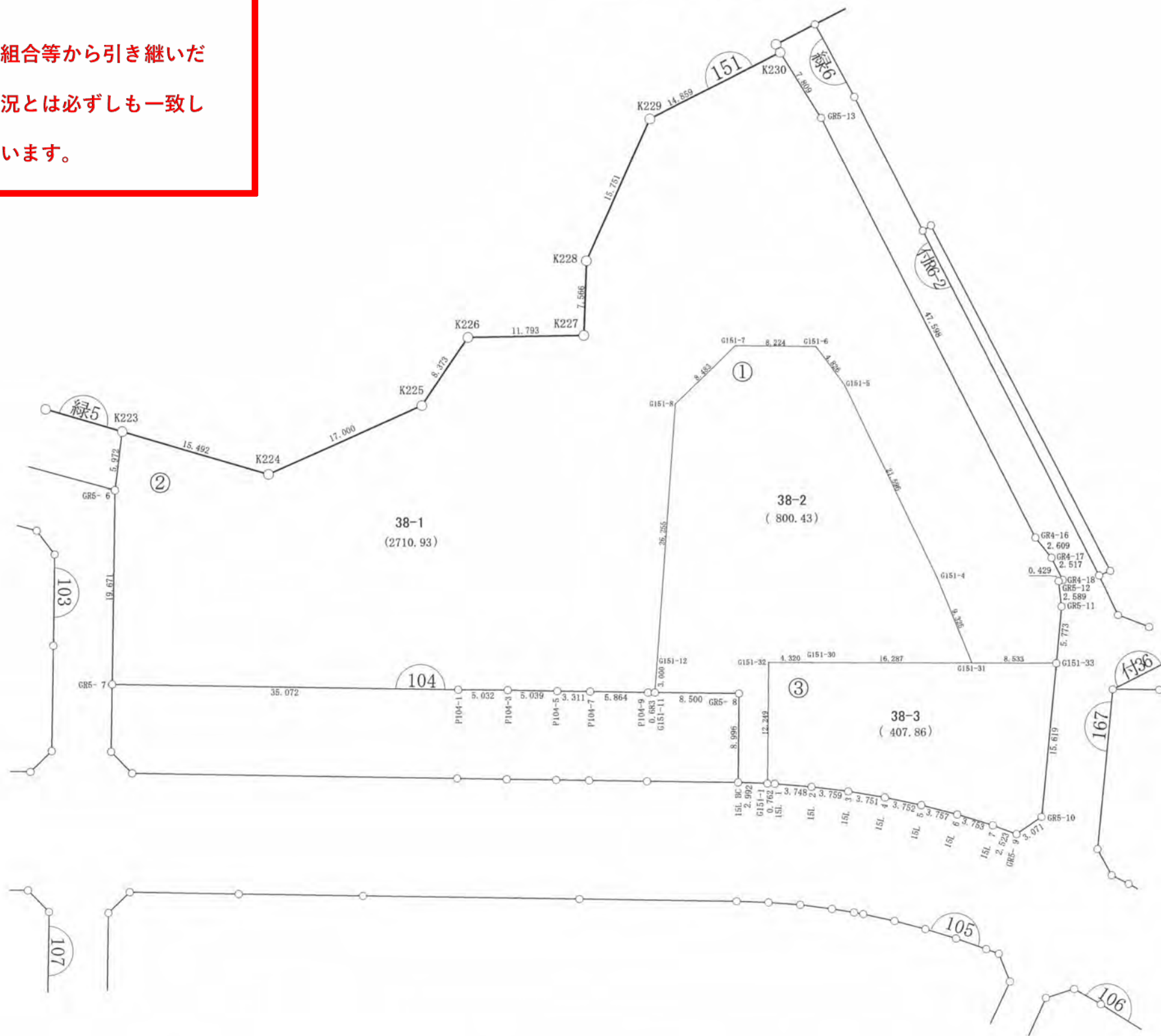
木更津都市計画事業中尾・伊豆島
特定土地区画整理事業

確 定 図

縮尺 1:500

所在 ほたる野三丁目

ご注意
この図面は土地区画整理組合等から引き継いだものです。
換地処分時点のもので現況とは必ずしも一致しないことがあります。
参考図として取り扱い願います。



凡 例	
記 号	名 称
(144)	街区番号
①	画地番号
31.020	辺 長
(671.32)	画地面積
29-1	換地処分後の土地

※以下面積計算書は画地番号順に掲載しています。

面積（倍横距法）計算書

地番： 151-1

測点名	X座標	Y座標	D X	D Y	倍横距	倍面積	方向角	夾角	距離
G151-1	-69313.7737	12494.9181	11.4490	4.3549	4.3549	49.8591815	20-49-31	88-46-03	12.249
G151-32	-69302.3247	12499.2730	-1.4977	4.0518	12.7615	-19.1125071	110-17-09	269-27-38	4.320
G151-30	-69303.8223	12503.3248	-5.6466	15.2768	32.0901	-181.2015020	110-17-07	179-59-58	16.287
G151-31	-69309.4690	12518.6016	9.3207	-0.2853	47.0817	438.8344807	358-14-49	67-57-42	9.325
G151-4	-69300.1483	12518.3163	21.4989	-2.0464	44.7501	962.0788785	354-33-46	176-18-57	21.596
G151-5	-69278.6493	12516.2700	4.6252	-1.3773	41.3264	191.1437378	343-25-02	168-51-16	4.826
G151-6	-69274.0241	12514.8926	2.9208	-7.6876	32.2615	94.2301505	290-48-14	127-23-12	8.224
G151-7	-69271.1033	12507.2051	-3.4669	-7.7425	16.8315	-58.3527489	245-52-42	135-04-28	8.483
G151-8	-69274.5702	12499.4626	-23.9201	-10.8233	-1.7342	41.4830536	204-20-44	138-28-02	26.255
G151-12	-69298.4903	12488.6393	-2.7332	-1.2367	-13.7943	37.7021906	204-20-47	180-00-03	3.000
G151-11	-69301.2235	12487.4026	-3.0201	7.9453	-7.0857	21.3998566	110-48-46	86-27-59	8.500
GR5- 8	-69304.2436	12495.3478	-8.4066	-3.2023	-2.3428	19.6953520	200-51-12	270-02-26	8.996
15L BC	-69312.6502	12492.1455	-1.1234	2.7726	-2.7726	3.1148412	112-03-28	91-12-16	2.992
合計					倍面積	1600.8749650			135.053
					面積	800.4374825			
					坪数	242.13			

ご注意
 この図面は土地区画整理組合等から引き継いだ
 ものです。
 換地処分時点のもので現況とは必ずしも一致し
 ないことがあります。
 参考図として取り扱い願います。

面積（倍横距法）計算書

地番： 151-2

測点名	X座標	Y座標	DX	DY	倍横距	倍面積	方向角	夾角	距離
G151-33	-69312.4273	12526.6053	5.1956	2.5176	2.5176	13.0802520	25-51-11	205-51-11	5.773
GR5-11	-69307.2317	12529.1229	2.5164	0.6103	5.6455	14.2062954	13-38-01	167-46-50	2.589
GR5-12	-69304.7153	12529.7332	-0.0396	0.4275	6.6833	-0.2647060	95-17-36	261-39-35	0.429
GR4-18	-69304.7549	12530.1607	2.5005	-0.2867	6.8242	17.0639039	353-27-36	78-10-00	2.517
GR4-17	-69302.2544	12529.8741	2.4809	-0.8080	5.7296	14.2145480	341-57-40	168-30-04	2.609
GR4-16	-69299.7735	12529.0661	47.2624	-5.6416	-0.7200	-34.0310050	353-11-34	191-13-54	47.598
GR5-13	-69252.5111	12523.4245	7.6402	-1.6161	-7.9778	-60.9519608	348-03-24	174-51-50	7.809
K230	-69244.8709	12521.8084	-1.7491	-14.7561	-24.3500	42.5896897	263-14-25	95-11-01	14.859
K229	-69246.6200	12507.0523	-11.2378	-11.0366	-50.1427	563.4946529	224-28-56	141-14-31	15.751
K228	-69257.8578	12496.0157	-7.0034	-2.8636	-64.0429	448.5149371	202-14-21	157-45-25	7.566
K227	-69264.8612	12493.1521	3.8616	-11.1430	-78.0495	-301.3942820	289-06-49	266-52-28	11.793
K226	-69260.9996	12482.0090	-4.8619	-6.8171	-96.0096	466.7884409	234-30-14	125-23-25	8.373
K225	-69265.8615	12475.1920	-1.2537	-16.9540	-119.7807	150.1726969	265-46-15	211-16-01	17.000
K224	-69267.1152	12458.2379	9.1462	-12.5039	-149.2386	-1364.9660573	306-11-04	220-24-49	15.492
K223	-69257.9690	12445.7341	-5.3118	-2.7292	-164.4716	873.6333598	207-11-39	81-00-35	5.972
GR5- 6	-69263.2808	12443.0049	-18.3811	-7.0062	-174.2070	3202.1147681	200-51-54	173-40-15	19.671
GR5- 7	-69281.6618	12435.9987	-12.4650	32.7818	-148.4314	1850.2009191	110-49-08	89-57-14	35.072
P104-1	-69294.1269	12468.7805	-1.7665	4.7122	-110.9374	195.9682301	110-32-59	179-43-51	5.032
P104-3	-69295.8933	12473.4927	-1.8179	4.6992	-101.5261	184.5617469	111-08-56	180-35-57	5.039
P104-5	-69297.7112	12478.1919	-1.1787	3.0939	-93.7330	110.4877652	110-51-23	179-42-27	3.311
P104-7	-69298.8900	12481.2857	-2.0963	5.4761	-85.1631	178.5263235	110-56-50	180-05-27	5.864
P104-9	-69300.9863	12486.7618	-0.2372	0.6408	-79.0462	18.7505742	110-18-49	179-21-59	0.683
G151-11	-69301.2235	12487.4026	2.7332	1.2367	-77.1687	-210.9159694	24-20-47	94-01-58	3.000
G151-12	-69298.4903	12488.6393	23.9201	10.8233	-65.1087	-1557.4078150	24-20-44	179-59-57	26.255
G151-8	-69274.5702	12499.4626	3.4669	7.7425	-46.5429	-161.3586287	65-52-42	221-31-58	8.483
G151-7	-69271.1033	12507.2051	-2.9208	7.6876	-31.1129	90.8753444	110-48-14	224-55-32	8.224
G151-6	-69274.0241	12514.8926	-4.6252	1.3773	-22.0481	101.9771259	163-25-02	232-36-48	4.826
G151-5	-69278.6493	12516.2700	-21.4989	2.0464	-18.6244	400.4039980	174-33-46	191-08-44	21.596
G151-4	-69300.1483	12518.3163	-9.3207	0.2853	-16.2928	151.8599769	178-14-49	183-41-03	9.325
G151-31	-69309.4690	12518.6016	-2.9583	8.0038	-8.0038	23.6777222	110-17-07	112-02-18	8.533
G151-33	-69312.4273	12526.6053	0.0000	0.0000	0.0000	0.0000000	0-00-00	69-42-53	0.000
合計					倍面積	5421.8728469			
					面積	2710.9364235			
					坪数	820.05			331.044

ご注意
 この図面は土地区画整理組合等から引き継いだ
 ものです。
 換地処分時点のもので現況とは必ずしも一致し
 ないことがあります。
 参考図として取り扱い願います。

面積（倍横距法）計算書

地番	測点名	X座標	Y座標	D X	D Y	倍横距	倍面積	方向角	夾角	距離
151-3	G151-1	-69313.7737	12494.9181	-0.2998	0.7001	0.7001	-0.2098964	113-10-58	92-21-27	0.762
	15L 1	-69314.0735	12495.6182	-1.5532	3.4109	4.8111	-7.4723276	114-28-56	181-17-58	3.748
	15L 2	-69315.6266	12499.0291	-1.7198	3.3420	11.5639	-19.8870777	117-13-48	182-44-52	3.759
	15L 3	-69317.3464	12502.3710	-1.8377	3.2696	18.1755	-33.4001662	119-20-17	182-06-29	3.751
	15L 4	-69319.1841	12505.6406	-2.0080	3.1695	24.6145	-49.4246887	122-21-20	183-01-03	3.752
	15L 5	-69321.1920	12508.8101	-2.1305	3.0943	30.8782	-65.7875902	124-32-57	182-11-37	3.757
	15L 6	-69323.3226	12511.9043	-2.2880	2.9749	36.9474	-84.5373092	127-33-53	183-00-56	3.753
	15L 7	-69325.6106	12514.8792	-1.6176	1.9359	41.8581	-67.7109485	129-52-57	182-19-04	2.523
	GR5-9	-69327.2282	12516.8151	0.7453	2.9794	46.7734	34.8579827	75-57-23	126-04-26	3.071
	GR5-10	-69326.4830	12519.7945	14.0557	6.8108	56.5636	795.0407802	25-51-11	129-53-48	15.619
	G151-33	-69312.4273	12526.6053	2.9583	-8.0038	55.3707	163.8046344	290-17-07	84-25-56	8.533
	G151-31	-69309.4690	12518.6016	5.6466	-15.2768	32.0901	181.2015020	290-17-07	180-00-00	16.287
	G151-30	-69303.8223	12503.3248	1.4977	-4.0518	12.7615	19.1125071	290-17-09	180-00-02	4.320
	G151-32	-69302.3247	12499.2730	-11.4490	-4.3549	4.3549	-49.8591815	200-49-31	90-32-22	12.249
	合計					倍面積	815.7282205			85.884
						面積	407.8641103			
						坪数	123.37			

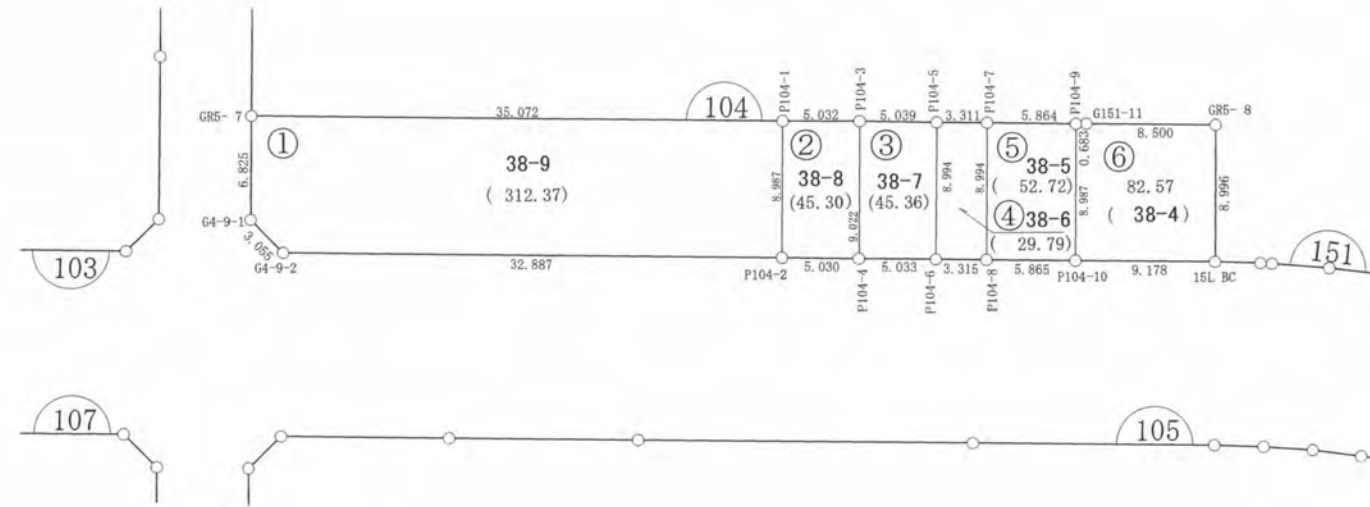
ご注意
 この図面は土地区画整理組合等から引き継いだ
 ものです。
 換地処分時点のもので現況とは必ずしも一致し
 ないことがあります。
 参考図として取り扱い願います。

木更津都市計画事業中尾・伊豆島
特定土地区画整理事業

確定図

縮尺 1:500

所在 ほたる野三丁目



ご注意
この図面は土地区画整理組合等から引き継いだものです。
換地処分時点のもので現況とは必ずしも一致しないことがあります。
参考図として取り扱い願います。

凡 例	
記 号	名 称
104	街区番号
①	画地番号
31.020	辺 長
(671.32)	画地面積
29-1	換地処分後の土地

※以下面積計算書は画地番号順に掲載しています。

ご注意
 この図面は土地区画整理組合等から引き継いだ
 ものです。
 換地処分時点のもので現況とは必ずしも一致し
 ないことがあります。
 参考図として取り扱い願います。

面積（倍横距法）計算書

地番： 104-1

測点名	X座標	Y座標	D X	D Y	倍横距	倍面積	方向角	夾角	距離
GR5-7	-69281.6618	12435.9987	-6.3808	-2.4220	-2.4220	15.4542146	200-47-09	89-58-01	6.825
G4-9-1	-69288.0426	12433.5767	-2.7735	1.2802	-3.5638	9.8844036	155-13-25	134-26-16	3.055
G4-9-2	-69290.8161	12434.8569	-11.7111	30.7310	28.4473	-333.1491317	110-51-40	135-38-15	32.887
P104-2	-69302.5272	12465.5879	8.4003	3.1926	62.3710	523.9379173	20-48-35	89-56-55	8.987
P104-1	-69294.1269	12468.7805	12.4650	-32.7818	32.7818	408.6258813	290-49-08	90-00-33	35.072
合計					倍面積	624.7532852			86.826
					面積	312.3766426			
					坪数	94.49			

面積（倍横距法）計算書

地番： 104-2

測点名	X座標	Y座標	D X	D Y	倍横距	倍面積	方向角	夾角	距離
P104-1	-69294.1269	12468.7805	-8.4003	-3.1926	-3.1926	26.8192387	200-48-35	90-15-36	8.987
P104-2	-69302.5272	12465.5879	-1.7984	4.6976	-1.6877	3.0351105	110-56-54	90-08-19	5.030
P104-4	-69304.3256	12470.2854	8.4322	3.2072	6.2171	52.4242140	20-49-28	89-52-34	9.022
P104-3	-69295.8933	12473.4927	1.7665	-4.7122	4.7122	8.3239341	290-32-59	89-43-31	5.032
合計					倍面積	90.6024973			28.071
					面積	45.3012486			
					坪数	13.70			

面積（倍横距法）計算書

地番： 104-3

測点名	X座標	Y座標	D X	D Y	倍横距	倍面積	方向角	夾角	距離
P104-3	-69295.8933	12473.4927	-8.4322	-3.2072	-3.2072	27.0441980	200-49-28	89-40-32	9.022
P104-4	-69304.3256	12470.2854	-1.7902	4.7043	-1.7102	3.0615520	110-50-02	90-00-34	5.033
P104-6	-69306.1158	12474.9897	8.4045	3.2021	6.1962	52.0763357	20-51-25	90-01-23	8.994
P104-5	-69297.7112	12478.1919	1.8179	-4.6992	4.6992	8.5425048	291-08-56	90-17-31	5.039
合計					倍面積	90.7245905			28.088
					面積	45.3622953			
					坪数	13.72			

ご注意
 この図面は土地区画整理組合等から引き継いだ
 ものです。
 換地処分時点のもので現況とは必ずしも一致し
 ないことがあります。
 参考図として取り扱い願います。

面積（倍横距法）計算書

地番： 104-4

測点名	X座標	Y座標	D X	D Y	倍横距	倍面積	方向角	夾角	距離
P104-5	-69297.7112	12478.1919	-8.4045	-3.2021	-3.2021	26.9124910	200-51-25	90-00-02	8.994
P104-6	-69306.1158	12474.9897	-1.1807	3.0976	-3.3067	3.9043680	110-51-58	90-00-33	3.315
P104-8	-69307.2965	12478.0873	8.4065	3.1984	2.9893	25.1299370	20-49-49	89-57-51	8.994
P104-7	-69298.8900	12481.2857	1.1787	-3.0939	3.0939	3.6469103	290-51-23	90-01-34	3.311
合計					倍面積	59.5937063			24.614
					面積	29.7968531			
					坪数	9.01			

面積（倍横距法）計算書

地番： 104-5

測点名	X座標	Y座標	D X	D Y	倍横距	倍面積	方向角	夾角	距離
P104-7	-69298.8900	12481.2857	-8.4065	-3.1984	-3.1984	26.8877915	200-49-49	89-52-59	8.994
P104-8	-69307.2965	12478.0873	-2.0893	5.4800	-0.9169	1.9156698	110-52-11	90-02-22	5.865
P104-10	-69309.3858	12483.5673	8.3995	3.1945	7.7576	65.1603375	20-49-22	89-57-11	8.987
P104-9	-69300.9863	12486.7618	2.0963	-5.4761	5.4761	11.4794085	290-56-50	90-07-28	5.864
合計					倍面積	105.4432072			29.710
					面積	52.7216036			
					坪数	15.94			

面積（倍横距法）計算書

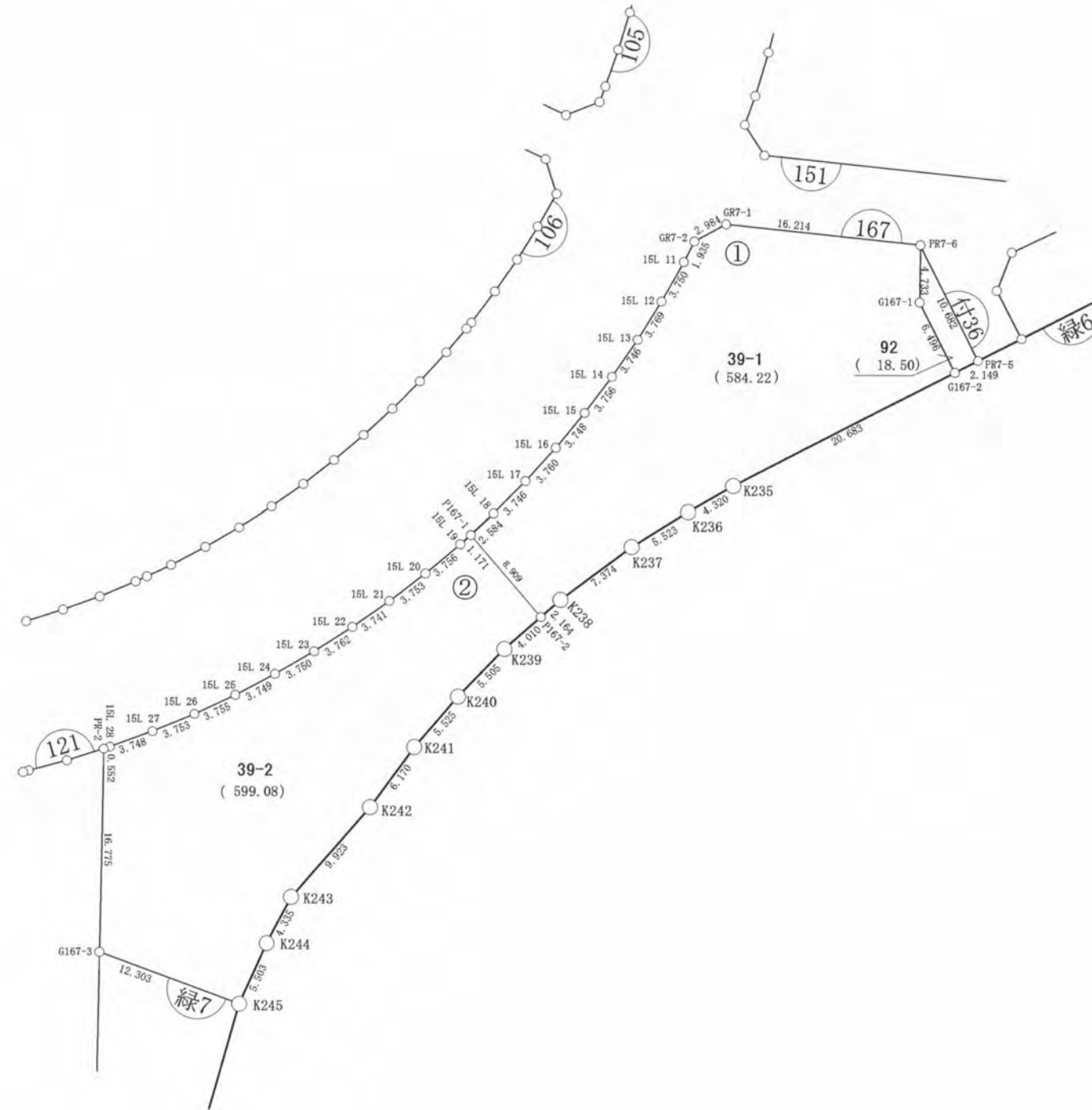
地番： 104-6

測点名	X座標	Y座標	D X	D Y	倍横距	倍面積	方向角	夾角	距離
P104-9	-69300.9863	12486.7618	-8.3995	-3.1945	-3.1945	26.8326435	200-49-22	90-30-33	8.987
P104-10	-69309.3858	12483.5673	-3.2644	8.5782	2.1892	-7.1464408	110-50-03	90-00-41	9.178
15L BC	-69312.6502	12492.1455	8.4066	3.2023	13.9698	117.4388885	20-51-12	90-01-09	8.996
GR5- 8	-69304.2436	12495.3478	3.0201	-7.9453	9.2268	27.8662377	290-48-46	89-57-34	8.500
G151-11	-69301.2235	12487.4026	0.2372	-0.6408	0.6408	0.1520034	290-18-49	179-30-03	0.683
合計					倍面積	165.1433322			36.344
					面積	82.5716661			
					坪数	24.97			

確 定 図

縮尺 1:500

所在 ほたる野三丁目



ご注意
この図面は土地区画整理組合等から引き継いだものです。
換地処分時点のもので現況とは必ずしも一致しないことがあります。
参考図として取り扱い願います。

凡 例	
記 号	名 称
144	街区番号
①	画地番号
31.020	辺 長
(671.32)	画地面積
29-1	換地処分後の土地

※以下面積計算書は画地番号順に掲載しています。

面積（倍横距法）計算書

地番	測点名	X座標	Y座標	DX	DY	倍横距	倍面積	方向角	夾角	距離
167-1	PR7-6	-69316.9059	12531.0986	-14.6019	-7.0491	-7.0491	102.9306425	205-46-09	95-10-39	16.214
	GR7-1	-69331.5077	12524.0495	-2.9566	0.4025	-13.6958	40.4931263	172-14-55	146-28-46	2.984
	GR7-2	-69334.4644	12524.4520	-1.3948	1.3407	-11.9527	16.6718556	136-08-02	143-53-07	1.935
	15L 11	-69335.8592	12525.7926	-2.8609	2.4243	-8.1877	23.4246482	139-43-24	183-35-22	3.750
	15L 12	-69338.7201	12528.2169	-2.9740	2.3157	-3.4478	10.2540102	142-05-42	182-22-18	3.769
	15L 13	-69341.6942	12530.5326	-3.0567	2.1661	1.0339	-3.1602406	144-40-41	182-34-59	3.746
	15L 14	-69344.7509	12532.6986	-3.1579	2.0333	5.2333	-16.5262896	147-13-23	182-32-42	3.756
	15L 15	-69347.9088	12534.7320	-3.2289	1.9027	9.1694	-29.6072274	149-29-24	182-16-01	3.748
	15L 16	-69351.1377	12536.6347	-3.3233	1.7593	12.8315	-42.6431393	152-06-13	182-36-49	3.760
	15L 17	-69354.4611	12538.3940	-3.3857	1.6040	16.1948	-54.8313164	154-39-00	182-32-47	3.746
	15L 18	-69357.8468	12539.9981	-2.3729	1.0235	18.8224	-44.6638801	156-40-08	182-01-08	2.584
	P167-1	-69360.2197	12541.0216	3.1362	8.3384	28.1843	88.3905833	69-23-18	92-43-10	8.909
	P167-2	-69357.0836	12549.3600	2.0159	-0.7865	35.7363	72.0411586	338-41-16	89-17-58	2.164
	K238	-69355.0676	12548.5735	7.0630	-2.1189	32.8309	231.8857323	343-18-03	184-36-47	7.374
	K237	-69348.0046	12546.4547	5.4080	-1.1219	29.5901	160.0237650	348-16-48	184-58-45	5.523
	K236	-69342.5966	12545.3327	4.2540	-0.7529	27.7152	117.9010031	349-57-47	181-40-59	4.320
	K235	-69338.3426	12544.5798	20.5191	-2.5982	24.3641	499.9313144	352-47-01	182-49-14	20.683
	G167-2	-69317.8234	12541.9816	-0.7470	-6.4525	15.3135	-11.4391114	263-23-47	90-36-46	6.496
	G167-1	-69318.5704	12535.5291	1.6646	-4.4305	4.4305	7.3748358	290-35-30	207-11-43	4.733
	合計					倍面積	1168.4514704			110.194
						面積	584.2257352			
						坪数	176.72			

ご注意
 この図面は土地区画整理組合等から引き継いだ
 ものです。
 換地処分時点のもので現況とは必ずしも一致し
 ないことがあります。
 参考図として取り扱い願います。

面積（倍横距法）計算書

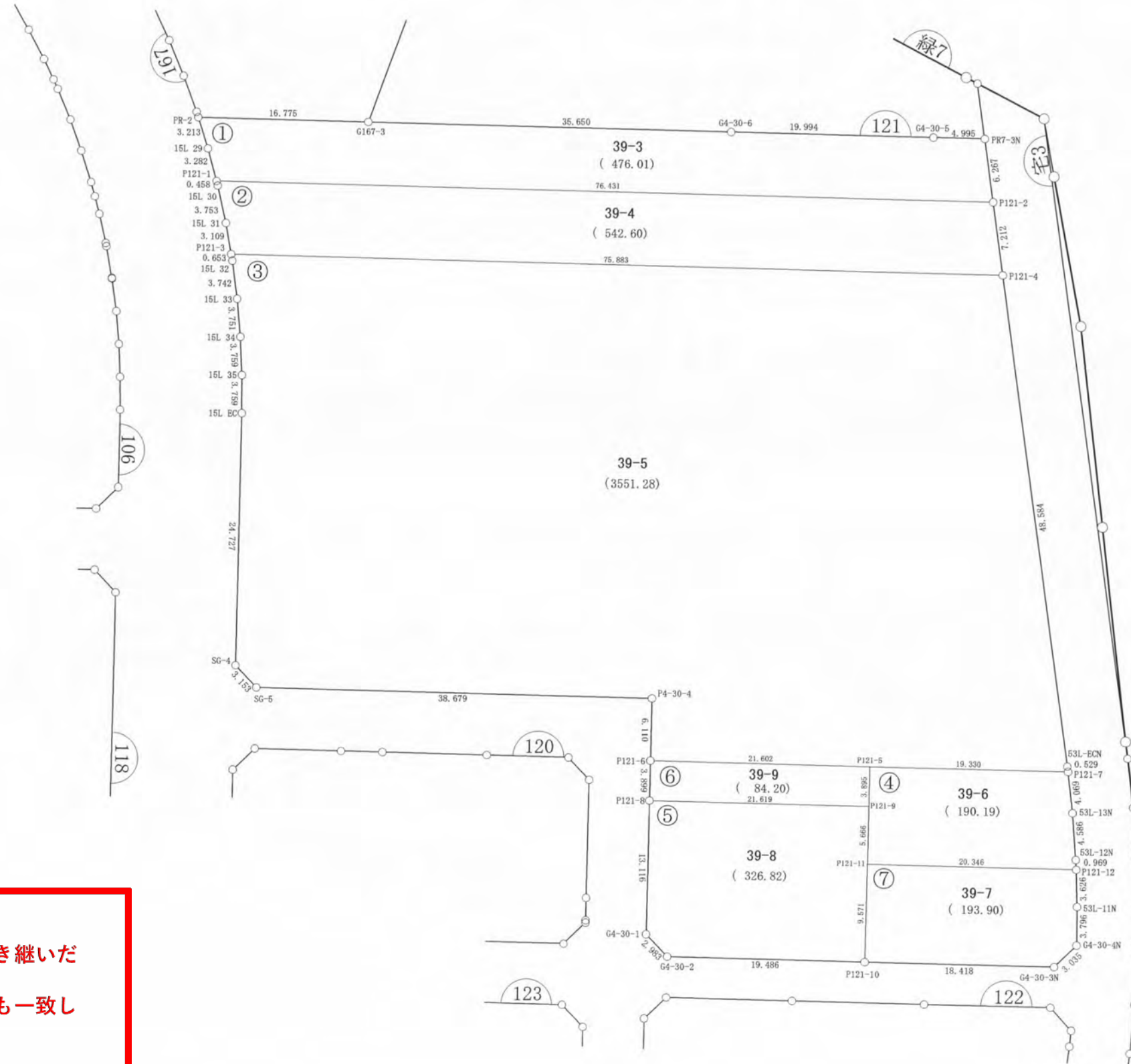
地番	測点名	X座標	Y座標	D X	D Y	倍横距	倍面積	方向角	夾角	距離
167-2	P167-1	-69360.2197	12541.0216	-1.0839	0.4431	0.4431	-0.4802605	157-45-58	88-22-40	1.171
	15L 19	-69361.3036	12541.4646	-3.5203	1.3107	2.1969	-7.7338261	159-34-40	181-48-42	3.756
	15L 20	-69364.8239	12542.7754	-3.5704	1.1565	4.6642	-16.6531330	162-03-06	182-28-26	3.753
	15L 21	-69368.3944	12543.9319	-3.6067	0.9928	6.8136	-24.5746545	164-36-33	182-33-27	3.741
	15L 22	-69372.0011	12544.9248	-3.6680	0.8336	8.6401	-31.6918779	167-11-45	182-35-12	3.762
	15L 23	-69375.6691	12545.7584	-3.6890	0.6724	10.1461	-37.4292527	169-40-10	182-28-25	3.750
	15L 24	-69379.3581	12546.4309	-3.7122	0.5254	11.3440	-42.1114076	171-56-37	182-16-27	3.749
	15L 25	-69383.0703	12546.9563	-3.7392	0.3447	12.2142	-45.6714505	174-43-57	182-47-20	3.755
	15L 26	-69386.8095	12547.3010	-3.7478	0.1887	12.7477	-47.7758432	177-07-01	182-23-04	3.753
	15L 27	-69390.5573	12547.4898	-3.7476	0.0375	12.9740	-48.6212723	179-25-34	182-18-33	3.748
	15L 28	-69394.3049	12547.5273	-0.5513	-0.0155	12.9960	-7.1646945	181-36-41	182-11-07	0.552
	PR-2	-69394.8562	12547.5118	-5.9839	15.6715	28.6520	-171.4521324	110-53-55	109-17-14	16.775
	G167-3	-69400.8402	12563.1833	9.4306	7.9014	52.2249	492.5103790	39-57-28	109-03-33	12.303
	K245	-69391.4096	12571.0847	3.8413	-3.9404	56.1858	215.8242973	314-16-11	94-18-43	5.503
	K244	-69387.5683	12567.1442	3.2108	-2.9120	49.3333	158.4015833	317-47-38	183-31-27	4.335
	K243	-69384.3575	12564.2322	8.6857	-4.7980	41.6233	361.5262497	331-05-02	193-17-24	9.923
	K242	-69375.6718	12559.4342	5.1081	-3.4609	33.3644	170.4271391	325-52-51	174-47-49	6.170
	K241	-69370.5638	12555.9733	4.8000	-2.7349	27.1685	130.4102088	330-19-36	184-26-45	5.525
	K240	-69365.7637	12553.2384	4.9440	-2.4209	22.0127	108.8316482	333-54-38	183-35-02	5.505
	K239	-69360.8197	12550.8174	3.7361	-1.4574	18.1343	67.7521303	338-41-22	184-46-44	4.010
	P167-2	-69357.0836	12549.3600	-3.1362	-8.3384	8.3384	-26.1507732	249-23-18	90-41-56	8.909
	合計									
						倍面積	1198.1730574			114.448
						面積	599.0865287			
						坪数	181.22			

ご注意
 この図面は土地区画整理組合等から引き継いだ
 ものです。
 換地処分時点のもので現況とは必ずしも一致し
 ないことがあります。
 参考図として取り扱い願います。

確定図

縮尺 1:500

所在 ほたる野三丁目



ご注意
 この図面は土地区画整理組合等から引き継いだ
 ものです。
 換地処分時点のもので現況とは必ずしも一致し
 ないことがあります。
 参考図として取り扱い願います。

凡 例	
記 号	名 称
144	街区番号
①	画地番号
31.020	辺 長
(671.32)	画地面積
29-1	換地処分後の土地

※以下面積計算書は画地番号順に掲載しています。

面積（倍横距法）計算書

地番： 121-1

測点名	X座標	Y座標	D X	D Y	倍横距	倍面積	方向角	夾角	距離
PR-2	-69394.8562	12547.5118	-3.2101	-0.1365	-0.1365	0.4380215	182-26-02	71-32-07	3.213
15L 29	-69398.0663	12547.3754	-3.2709	-0.2644	-0.5373	1.7573030	184-37-14	182-11-12	3.282
P121-1	-69401.3372	12547.1110	-27.2213	71.4197	70.6181	-1922.3180497	110-51-51	106-14-37	76.431
P121-2	-69428.5586	12618.5307	6.1269	1.3179	143.3556	878.3225636	12-08-22	81-16-31	6.267
PR7-3N	-69422.4317	12619.8486	1.7778	-4.6680	140.0055	248.8982769	290-50-57	98-42-35	4.995
G4-30-5	-69420.6539	12615.1806	7.1174	-18.6846	116.6530	830.2657234	290-51-11	180-00-14	19.994
G4-30-6	-69413.5365	12596.4960	12.6963	-33.3127	64.6557	820.8902333	290-51-47	180-00-36	35.650
G167-3	-69400.8402	12563.1833	5.9839	-15.6715	15.6715	93.7774945	290-53-55	180-02-08	16.775
合計					倍面積	952.0315665			166.607
					面積	476.0157832			
					坪数	143.99			

面積（倍横距法）計算書

地番： 121-2

測点名	X座標	Y座標	D X	D Y	倍横距	倍面積	方向角	夾角	距離
P121-1	-69401.3372	12547.1110	-0.4559	-0.0414	-0.0414	0.0188775	185-11-23	74-19-32	0.458
15L 30	-69401.7931	12547.0696	-3.7257	-0.4494	-0.5322	1.9827163	186-52-38	181-41-15	3.753
15L 31	-69405.5188	12546.6202	-3.0662	-0.5130	-1.4946	4.5826752	189-29-56	182-37-18	3.109
P121-3	-69408.5850	12546.1072	-27.0246	70.9079	68.9002	-1862.0034180	110-51-47	101-21-51	75.883
P121-4	-69435.6096	12617.0151	7.0511	1.5156	141.3237	996.4842744	12-07-52	81-16-05	7.212
P121-2	-69428.5586	12618.5307	27.2213	-71.4197	71.4197	1944.1388497	290-51-51	98-43-59	76.431
合計					倍面積	1085.2039753			166.846
					面積	542.6019877			
					坪数	164.13			

ご注意

この図面は土地区画整理組合等から引き継いだものです。

換地処分時点のもので現況とは必ずしも一致しないことがあります。

参考図として取り扱い願います。

面積（倍横距法）計算書

地番	測点名	X座標	Y座標	D X	D Y	倍横距	倍面積	方向角	夾角	距離
121-3	P121-3	-69408.5850	12546.1072	-0.6417	-0.1206	-0.1206	0.0773953	190-38-41	79-46-54	0.653
	15L 32	-69409.2267	12545.9866	-3.6550	-0.8006	-1.0418	3.8076877	192-21-16	181-42-35	3.742
	15L 33	-69412.8817	12545.1860	-3.6331	-0.9322	-2.7745	10.0799757	194-23-25	182-02-09	3.751
	15L 34	-69416.5148	12544.2539	-3.5922	-1.1087	-4.8153	17.2974709	197-09-07	182-45-42	3.759
	15L 35	-69420.1070	12543.1452	-3.5403	-1.2621	-7.1860	25.4405343	199-37-13	182-28-06	3.759
	15L EC	-69423.6472	12541.8831	-23.1034	-8.8112	-17.2592	398.7466098	200-52-33	181-15-20	24.727
	SG-4	-69446.7506	12533.0720	-2.8143	1.4215	-24.6490	69.3701280	153-12-09	132-19-36	3.153
	SG-5	-69449.5649	12534.4934	-13.7859	36.1392	12.9117	-177.9987452	110-52-49	137-40-40	38.679
	P4-30-4	-69463.3508	12570.6326	-5.7114	-2.1710	46.8799	-267.7480365	200-48-46	269-55-57	6.110
	P121-6	-69469.0622	12568.4616	-7.6927	20.1860	64.8949	-499.2180161	110-51-41	90-02-55	21.602
	P121-5	-69476.7549	12588.6476	-6.8754	18.0660	103.1468	-709.1743759	110-50-07	179-58-26	19.330
	P121-7	-69483.6303	12606.7136	0.5162	0.1157	121.3285	62.6295575	12-38-03	81-47-56	0.529
	53L-ECN	-69483.1141	12606.8293	47.5044	10.1858	131.6300	6253.0083091	12-06-07	179-28-04	48.584
	P121-4	-69435.6096	12617.0151	27.0246	-70.9079	70.9079	1916.2588985	290-51-47	98-45-40	75.883
	合計						倍面積 面積 坪数			
							7102.5773933 3551.2886966 1074.26			254.261

面積（倍横距法）計算書

地番	測点名	X座標	Y座標	D X	D Y	倍横距	倍面積	方向角	夾角	距離
121-4	P121-7	-69483.6303	12606.7136	6.8754	-18.0660	-18.0660	-124.2106899	290-50-07	97-26-44	19.330
	P121-5	-69476.7549	12588.6476	-3.6451	-1.3717	-37.5036	136.7036952	200-37-17	89-47-10	3.895
	P121-9	-69480.4000	12587.2759	-5.2883	-2.0346	-40.9099	216.3424000	201-02-37	180-25-20	5.666
	P121-11	-69485.6882	12585.2414	-7.2444	19.0124	-23.9321	173.3736350	110-51-31	89-48-54	20.346
	P121-12	-69492.9326	12604.2537	0.9273	0.2803	-4.6394	-4.3020778	16-49-11	85-57-40	0.969
	53L-12N	-69492.0053	12604.5341	4.4163	1.2372	-3.1219	-13.7871698	15-38-59	178-49-48	4.586
	53L-13N	-69487.5890	12605.7712	3.9588	0.9424	-0.9424	-3.7306127	13-23-23	177-44-24	4.069
	合計						倍面積 面積 坪数			
							380.3891799 190.1945900 57.53			58.861

ご注意
 この図面は土地区画整理組合等から引き継いだものです。
 換地処分時点のもので現況とは必ずしも一致しないことがあります。
 参考図として取り扱い願います。

面積（倍横距法）計算書

地番： 121-5

測点名	X座標	Y座標	DX	DY	倍横距	倍面積	方向角	夾角	距離
P121-8	-69472.7050	12567.0732	-12.2569	-4.6701	-4.6701	57.2410099	200-51-28	90-00-24	13.116
G4-30-1	-69484.9620	12562.4031	-2.7247	1.2139	-8.1263	22.1419790	155-59-14	135-07-46	2.983
G4-30-2	-69487.6867	12563.6169	-6.9417	18.2077	11.2952	-78.4078616	110-52-10	134-52-56	19.486
P121-10	-69494.6284	12581.8246	8.9401	3.4167	32.9196	294.3064098	20-54-57	90-02-47	9.571
P121-11	-69485.6882	12585.2414	5.2883	2.0346	38.3710	202.9159608	21-02-37	180-07-40	5.666
P121-9	-69480.4000	12587.2759	7.6949	-20.2028	20.2028	155.4587923	290-51-04	89-48-27	21.619
合計					倍面積	653.6562901			72.441
					面積	326.8281450			
					坪数	98.86			

面積（倍横距法）計算書

地番： 121-6

測点名	X座標	Y座標	DX	DY	倍横距	倍面積	方向角	夾角	距離
P121-6	-69469.0622	12568.4616	-3.6429	-1.3885	-1.3885	5.0579830	200-51-50	90-00-09	3.899
P121-8	-69472.7050	12567.0732	-7.6949	20.2028	17.4259	-134.0906405	110-51-04	89-59-14	21.619
P121-9	-69480.4000	12587.2759	3.6451	1.3717	39.0003	142.1591300	20-37-17	89-46-13	3.895
P121-5	-69476.7549	12588.6476	7.6927	-20.1860	20.1860	155.2851033	290-51-41	90-14-24	21.602
合計					倍面積	168.4115758			51.015
					面積	84.2057879			
					坪数	25.47			

ご注意
 この図面は土地区画整理組合等から引き継いだ
 ものです。
 換地処分時点のもので現況とは必ずしも一致し
 ないことがあります。
 参考図として取り扱い願います。

面積（倍横距法）計算書

地番： 121-7

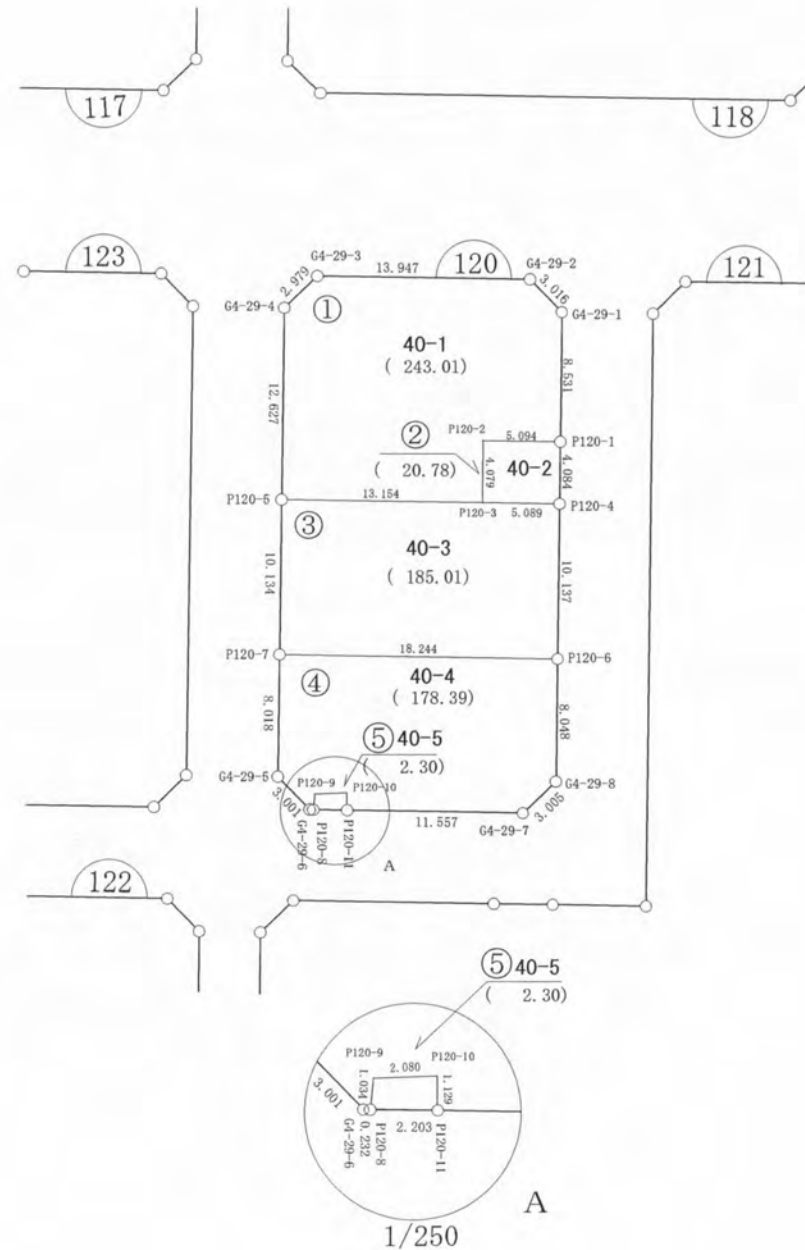
測点名	X座標	Y座標	D X	D Y	倍横距	倍面積	方向角	夾角	距離
P121-12	-69492.9326	12604.2537	7.2444	-19.0124	-19.0124	-137.7333729	290-51-31	92-35-44	20.346
P121-11	-69485.6882	12585.2414	-8.9401	-3.4167	-41.4415	370.4931469	200-54-57	90-03-26	9.571
P121-10	-69494.6284	12581.8246	-6.5601	17.2100	-27.6483	181.3746251	110-51-57	89-57-00	18.418
G4-30-3N	-69501.1884	12599.0346	1.2534	2.7637	-7.6745	-9.6189344	65-36-20	134-44-23	3.035
G4-30-4N	-69499.9351	12601.7983	3.5596	1.3193	-3.5916	-12.7844642	20-20-09	134-43-49	3.796
53L-11N	-69496.3755	12603.1176	3.4429	1.1362	-1.1362	-3.9116469	18-15-47	177-55-38	3.626
合計					倍面積	387.8193537			58.792
					面積	193.9096769			
					坪数	58.65			

ご注意
 この図面は土地区画整理組合等から引き継いだ
 ものです。
 換地処分時点のもので現況とは必ずしも一致し
 ないことがあります。
 参考図として取り扱い願います。

確 定 図

縮尺 1:500

所在 ほたる野三丁目



ご注意
この図面は土地区画整理組合等から引き継いだものです。
換地処分時点のもので現況とは必ずしも一致しないことがあります。
参考図として取り扱い願います。

凡 例	
記 号	名 称
144	街区番号
①	画地番号
31.020	辺 長
(671.32)	画地面積
29-1	換地処分後の土地

※以下面積計算書は画地番号順に掲載しています。

面積（倍横距法）計算書

地番： 120-1

測点名	X座標	Y座標	D X	D Y	倍横距	倍面積	方向角	夾角	距離
G4-29-1	-69455.0895	12532.1399	-1.2908	-2.7255	-2.7255	3.5179836	244-39-31	133-44-30	3.016
G4-29-2	-69456.3802	12529.4144	-13.0329	-4.9659	-10.4169	135.7632686	200-51-30	136-11-59	13.947
G4-29-3	-69469.4132	12524.4485	-2.7344	1.1815	-14.2014	38.8325750	156-37-56	135-46-26	2.979
G4-29-4	-69472.1476	12525.6300	-4.4995	11.7977	-1.2222	5.4993419	110-52-34	134-14-38	12.627
P120-5	-69476.6471	12537.4277	12.2967	4.6723	15.2478	187.4981246	20-48-18	89-55-44	13.154
P120-3	-69464.3503	12542.1000	1.4570	-3.8098	16.1103	23.4721147	290-55-41	90-07-23	4.079
P120-2	-69462.8934	12538.2902	4.7582	1.8187	14.1192	67.1816979	20-55-05	269-59-24	5.094
P120-1	-69458.1352	12540.1089	3.0457	-7.9690	7.9690	24.2712502	290-55-01	89-59-56	8.531
合計					倍面積	486.0363565			63.427
					面積	243.0181783			
					坪数	73.51			

面積（倍横距法）計算書

地番： 120-2

測点名	X座標	Y座標	D X	D Y	倍横距	倍面積	方向角	夾角	距離
P120-1	-69458.1352	12540.1089	-4.7582	-1.8187	-1.8187	8.6535705	200-55-05	89-55-34	5.094
P120-2	-69462.8934	12538.2902	-1.4570	3.8098	0.1724	-0.2512168	110-55-41	90-00-36	4.079
P120-3	-69464.3503	12542.1000	4.7520	1.8222	5.8044	27.5822344	20-58-47	90-03-06	5.089
P120-4	-69459.5984	12543.9222	1.4632	-3.8133	3.8133	5.5794368	290-59-31	90-00-44	4.084
合計					倍面積	41.5640249			18.346
					面積	20.7820125			
					坪数	6.28			

ご注意
 この図面は土地区画整理組合等から引き継いだ
 ものです。
 換地処分時点のもので現況とは必ずしも一致し
 ないことがあります。
 参考図として取り扱い願います。

面積（倍横距法）計算書

地番： 120-3

測点名	X座標	Y座標	D X	D Y	倍横距	倍面積	方向角	夾角	距離
P120-4	-69459.5984	12543.9222	-4.7520	-1.8222	-1.8222	8.6589260	200-58-47	90-07-41	5.089
P120-3	-69464.3503	12542.1000	-12.2967	-4.6723	-8.3166	102.2675290	200-48-18	179-49-31	13.154
P120-5	-69476.6471	12537.4277	-3.6078	9.4701	-3.5188	12.6949557	110-51-18	90-03-00	10.134
P120-7	-69480.2548	12546.8978	17.0483	6.4971	12.4484	212.2242447	20-51-42	90-00-24	18.244
P120-6	-69463.2065	12553.3949	3.6082	-9.4727	9.4727	34.1790843	290-51-06	89-59-24	10.137
合計					倍面積	370.0247397			56.758
					面積	185.0123699			
					坪数	55.96			

面積（倍横距法）計算書

地番： 120-4

測点名	X座標	Y座標	D X	D Y	倍横距	倍面積	方向角	夾角	距離
P120-6	-69463.2065	12553.3949	-17.0483	-6.4971	-6.4971	110.7640023	200-51-42	89-56-50	18.244
P120-7	-69480.2548	12546.8978	-2.8629	7.4900	-5.5042	15.7580481	110-55-07	90-03-25	8.018
G4-29-5	-69483.1177	12554.3878	1.2188	2.7426	4.7284	5.7627492	66-02-27	135-07-20	3.001
G4-29-6	-69481.8990	12557.1304	0.2156	0.0861	7.5571	1.6293021	21-46-13	135-43-46	0.232
P120-8	-69481.6834	12557.2165	0.4518	-0.9298	6.7134	3.0332219	295-55-00	94-08-47	1.034
P120-9	-69481.2316	12556.2867	1.9796	0.6397	6.4234	12.7156127	17-54-32	261-59-32	2.080
P120-10	-69479.2520	12556.9265	-0.3697	1.0671	8.1302	-3.0058668	109-06-35	271-12-03	1.129
P120-11	-69479.6217	12557.9936	10.7928	4.1322	13.3294	143.8625326	20-57-00	91-50-25	11.557
G4-29-7	-69468.8289	12562.1257	2.7494	-1.2131	16.2486	44.6741177	336-11-34	135-14-34	3.005
G4-29-8	-69466.0794	12560.9127	2.8729	-7.5178	7.5178	21.5979046	290-54-52	134-43-18	8.048
合計					倍面積	356.7916244			56.348
					面積	178.3958122			
					坪数	53.96			

ご注意
 この図面は土地区画整理組合等から引き継いだ
 ものです。
 換地処分時点のもので現況とは必ずしも一致し
 ないことがあります。
 参考図として取り扱い願います。

面積（倍横距法）計算書

地番： 120-5

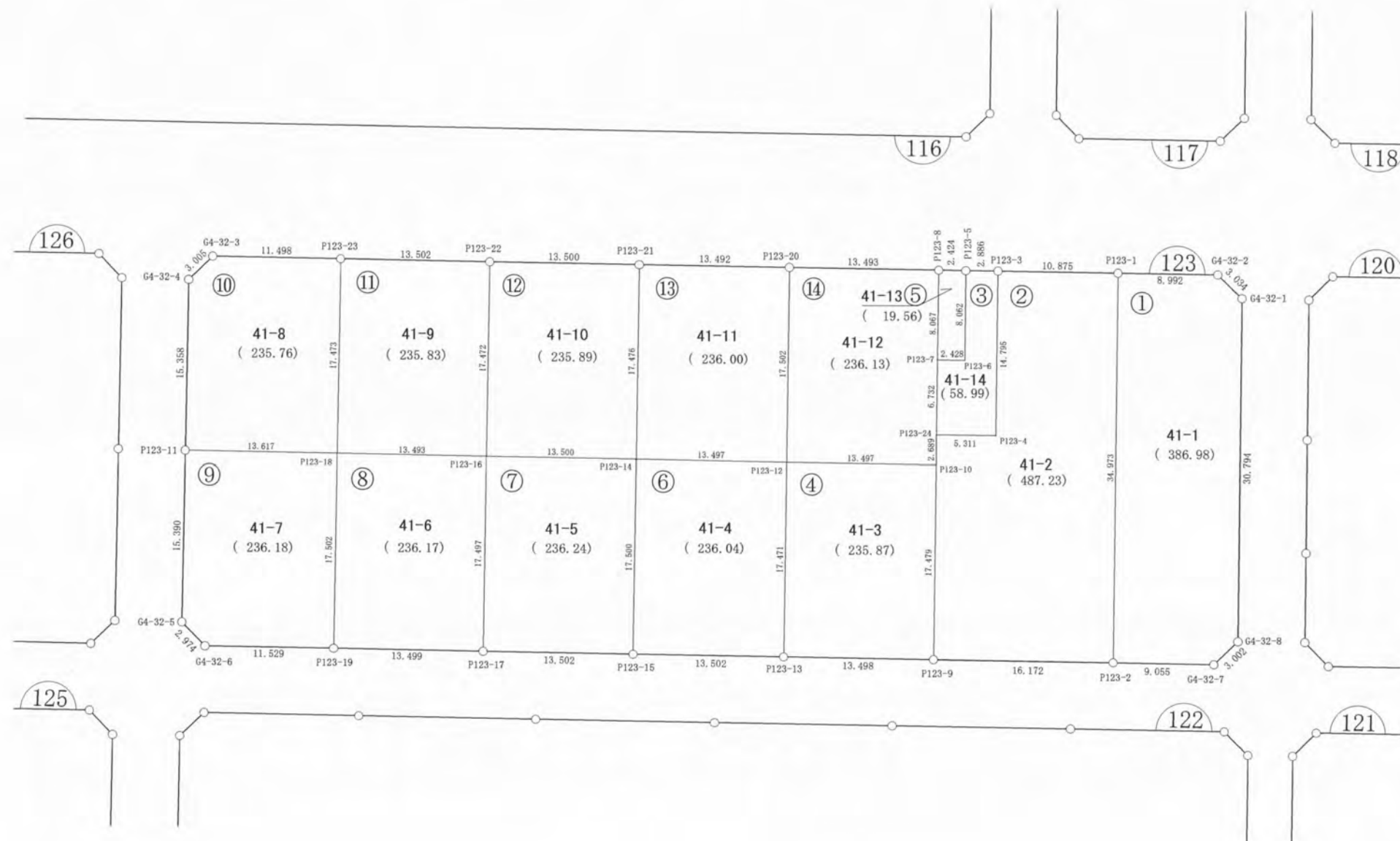
測点名	X座標	Y座標	D X	D Y	倍横距	倍面積	方向角	夾角	距離
P120-8	-69481.6834	12557.2165	0.4518	-0.9298	-0.9298	-0.4200942	295-55-00	275-15-56	1.034
P120-9	-69481.2316	12556.2867	1.9796	0.6397	-1.2199	-2.4148107	17-54-32	261-59-32	2.080
P120-10	-69479.2520	12556.9265	-0.3697	1.0671	0.4870	-0.1800417	109-06-35	271-12-03	1.129
P120-11	-69479.6217	12557.9936	-2.0617	-0.7770	0.7770	-1.6019990	200-39-04	271-32-29	2.203
合計					倍面積	-4.6169455			6.446
					面積	2.3084728			
					坪数	0.69			

ご注意
 この図面は土地区画整理組合等から引き継いだ
 ものです。
 換地処分時点のもので現況とは必ずしも一致し
 ないことがあります。
 参考図として取り扱い願います。

確定図

縮尺 1:500

所在 ほたる野三丁目



ご注意
 この図面は土地区画整理組合等から引き継いだものです。
 換地処分時点のもので現況とは必ずしも一致しないことがあります。
 参考図として取り扱い願います。

凡 例	
記 号	名 称
144	街区番号
①	画地番号
31.020	辺 長
(671.32)	画地面積
29-1	換地処分後の土地

※以下面積計算書は画地番号順に掲載しています。

面積（倍横距法）計算書

地番： 123-1

測点名	X座標	Y座標	D X	D Y	倍横距	倍面積	方向角	夾角	距離
G4-32-1	-69477.7774	12523.4907	-1.3073	-2.7374	-2.7374	3.5785109	244-28-23	133-37-50	3.034
G4-32-2	-69479.0847	12520.7533	-8.4028	-3.2005	-8.6754	72.8978705	200-51-04	136-22-41	8.992
P123-1	-69487.4875	12517.5527	-12.4517	32.6816	20.8057	-259.0666670	110-51-25	90-00-21	34.973
P123-2	-69499.9393	12550.2343	8.4551	3.2395	56.7268	479.6337553	20-57-50	90-06-25	9.055
G4-32-7	-69491.4841	12553.4739	2.7501	-1.2041	58.7623	161.6033474	336-21-19	135-23-29	3.002
G4-32-8	-69488.7340	12552.2698	10.9566	-28.7791	28.7791	315.3201690	290-50-33	134-29-14	30.794
合計					倍面積	773.9669862			89.850
					面積	386.9834931			
					坪数	117.06			

面積（倍横距法）計算書

地番： 123-2

測点名	X座標	Y座標	D X	D Y	倍横距	倍面積	方向角	夾角	距離
P123-1	-69487.4875	12517.5527	-10.1624	-3.8718	-3.8718	39.3465412	200-51-22	89-59-57	10.875
P123-3	-69497.6500	12513.6810	-5.2615	13.8282	6.0847	-32.0147327	110-49-53	89-58-31	14.795
P123-4	-69502.9115	12527.5092	-4.9652	-1.8861	18.0268	-89.5062727	200-48-00	269-58-07	5.311
P123-24	-69507.8767	12525.6231	-0.9591	2.5124	18.6531	-17.8909685	110-53-42	90-05-42	2.689
P123-10	-69508.8358	12528.1355	-6.2147	16.3371	37.5026	-233.0660466	110-49-37	179-55-55	17.479
P123-9	-69515.0505	12544.4726	15.1112	5.7617	59.6015	900.6501129	20-52-17	90-02-40	16.172
P123-2	-69499.9393	12550.2343	12.4517	-32.6816	32.6816	406.9421714	290-51-25	89-59-08	34.973
合計					倍面積	974.4608052			102.294
					面積	487.2304026			
					坪数	147.38			

ご注意
 この図面は土地区画整理組合等から引き継いだ
 ものです。
 換地処分時点のもので現況とは必ずしも一致し
 ないことがあります。
 参考図として取り扱い願います。

ご注意
 この図面は土地区画整理組合等から引き継いだ
 ものです。
 換地処分時点のもので現況とは必ずしも一致し
 ないことがあります。
 参考図として取り扱い願います。

面積（倍横距法）計算書

地番： 123-3

測点名	X座標	Y座標	D X	D Y	倍横距	倍面積	方向角	夾角	距離
P123-3	-69497.6500	12513.6810	-2.6975	-1.0255	-1.0255	2.7663854	200-48-58	89-59-05	2.886
P123-5	-69500.3475	12512.6554	-2.8616	7.5366	5.4855	-15.6973266	110-47-30	89-58-32	8.062
P123-6	-69503.2091	12520.1920	-2.2707	-0.8592	12.1628	-27.6178734	200-43-37	269-56-07	2.428
P123-7	-69505.4798	12519.3327	-2.3969	6.2904	17.5939	-42.1708522	110-51-32	90-07-55	6.732
P123-24	-69507.8767	12525.6231	4.9652	1.8861	25.7704	127.9541841	20-48-00	89-56-28	5.311
P123-4	-69502.9115	12527.5092	5.2615	-13.8282	13.8282	72.7574397	290-49-53	90-01-53	14.795
合計					倍面積	117.9919571			40.214
					面積	58.9959785			
					坪数	17.84			

面積（倍横距法）計算書

地番： 123-4

測点名	X座標	Y座標	D X	D Y	倍横距	倍面積	方向角	夾角	距離
P123-10	-69508.8358	12528.1355	-12.6158	-4.7967	-4.7967	60.5143330	200-49-03	89-59-26	13.497
P123-12	-69521.4516	12523.3388	-6.2131	16.3288	6.7354	-41.8474395	110-49-54	90-00-51	17.471
P123-13	-69527.6647	12539.6676	12.6142	4.8050	27.8692	351.5483303	20-51-10	90-01-16	13.498
P123-9	-69515.0505	12544.4726	6.2147	-16.3371	16.3371	101.5295318	290-49-37	89-58-27	17.479
合計					倍面積	471.7447556			61.945
					面積	235.8723778			
					坪数	71.35			

面積（倍横距法）計算書

地番： 123-5

測点名	X座標	Y座標	D X	D Y	倍横距	倍面積	方向角	夾角	距離
P123-5	-69500.3475	12512.6554	-2.2651	-0.8631	-0.8631	1.9550777	200-51-36	90-04-06	2.424
P123-8	-69502.6126	12511.7923	-2.8672	7.5405	5.8142	-16.6705400	110-49-09	89-57-33	8.067
P123-7	-69505.4798	12519.3327	2.2707	0.8592	14.2139	32.2752461	20-43-37	89-54-28	2.428
P123-6	-69503.2091	12520.1920	2.8616	-7.5366	7.5366	21.5667552	290-47-30	90-03-53	8.062
合計					倍面積	39.1265389			20.981
					面積	19.5632695			
					坪数	5.91			

面積（倍横距法）計算書

地番： 123-6

測点名	X座標	Y座標	D X	D Y	倍横距	倍面積	方向角	夾角	距離
P123-12	-69521.4516	12523.3388	-12.6049	-4.8261	-4.8261	60.8326292	200-57-02	90-07-08	13.497
P123-14	-69534.0566	12518.5127	-6.2282	16.3538	6.7016	-41.7386357	110-50-56	89-53-54	17.500
P123-15	-69540.2847	12534.8665	12.6200	4.8011	27.8565	351.5496990	20-49-43	89-58-47	13.502
P123-13	-69527.6647	12539.6676	6.2131	-16.3288	16.3288	101.4518219	290-49-54	90-00-11	17.471
合計					倍面積	472.0955144			61.970
					面積	236.0477572			
					坪数	71.40			

面積（倍横距法）計算書

地番： 123-7

測点名	X座標	Y座標	D X	D Y	倍横距	倍面積	方向角	夾角	距離
P123-14	-69534.0566	12518.5127	-12.6157	-4.8047	-4.8047	60.6147785	200-50-58	90-00-02	13.500
P123-16	-69546.6723	12513.7080	-6.2295	16.3504	6.7410	-41.9927858	110-51-24	90-00-26	17.497
P123-17	-69552.9017	12530.0584	12.6170	4.8081	27.8995	352.0086529	20-51-39	90-00-15	13.502
P123-15	-69540.2847	12534.8665	6.2282	-16.3538	16.3538	101.8540958	290-50-56	89-59-17	17.500
合計					倍面積	472.4847415			61.999
					面積	236.2423707			
					坪数	71.46			

面積（倍横距法）計算書

地番： 123-8

測点名	X座標	Y座標	D X	D Y	倍横距	倍面積	方向角	夾角	距離
P123-16	-69546.6723	12513.7080	-12.6085	-4.8054	-4.8054	60.5890091	200-51-47	90-00-23	13.493
P123-18	-69559.2808	12508.9026	-6.2372	16.3532	6.7424	-42.0534246	110-52-37	90-00-50	17.502
P123-19	-69565.5180	12525.2558	12.6162	4.8026	27.8982	351.9699344	20-50-25	89-57-48	13.499
P123-17	-69552.9017	12530.0584	6.2295	-16.3504	16.3504	101.8541747	290-51-24	90-00-59	17.497
合計					倍面積	472.3596936			61.991
					面積	236.1798468			
					坪数	71.44			

ご注意
 この図面は土地区画整理組合等から引き継いだ
 ものです。
 換地処分時点のもので現況とは必ずしも一致し
 ないことがあります。
 参考図として取り扱い願います。

ご注意
 この図面は土地区画整理組合等から引き継いだ
 ものです。
 換地処分時点のもので現況とは必ずしも一致し
 ないことがあります。
 参考図として取り扱い願います。

面積（倍横距法）計算書

地番： 123-9

測点名	X座標	Y座標	DX	DY	倍横距	倍面積	方向角	夾角	距離
P123-18	-69559.2808	12508.9026	-12.7290	-4.8376	-4.8376	61.5779563	200-48-33	89-55-56	13.617
P123-11	-69572.0098	12504.0650	-5.4856	14.3789	4.7037	-25.8027924	110-52-56	90-04-23	15.390
G4-32-5	-69577.4955	12518.4439	1.1987	2.7222	21.8048	26.1365149	66-14-06	135-21-10	2.974
G4-32-6	-69576.2968	12521.1661	10.7788	4.0897	28.6167	308.4550029	20-46-39	134-32-33	11.529
P123-19	-69565.5180	12525.2558	6.2372	-16.3532	16.3532	101.9975369	290-52-37	90-05-58	17.502
合計						倍面積 面積 坪数			
						472.3642185 236.1821093 71.44			61.012

面積（倍横距法）計算書

地番： 123-10

測点名	X座標	Y座標	DX	DY	倍横距	倍面積	方向角	夾角	距離
P123-23	-69553.0629	12492.5733	-10.7410	-4.1016	-4.1016	44.0551172	200-53-59	90-03-14	11.498
G4-32-3	-69563.8040	12488.4717	-2.7356	1.2429	-6.9603	19.0406954	155-34-00	134-40-01	3.005
G4-32-4	-69566.5396	12489.7146	-5.4702	14.3504	8.6330	-47.2243934	110-51-59	135-17-59	15.358
P123-11	-69572.0098	12504.0650	12.7290	4.8376	27.8210	354.1341371	20-48-33	89-56-34	13.617
P123-18	-69559.2808	12508.9026	6.2179	-16.3293	16.3293	101.5333089	290-50-45	90-02-12	17.473
合計						倍面積 面積 坪数			
						471.5388652 235.7694326 71.32			60.951

面積（倍横距法）計算書

地番： 123-11

測点名	X座標	Y座標	DX	DY	倍横距	倍面積	方向角	夾角	距離
P123-22	-69540.4469	12497.3832	-12.6160	-4.8099	-4.8099	60.6818228	200-52-10	89-59-43	13.502
P123-23	-69553.0629	12492.5733	-6.2179	16.3293	6.7095	-41.7187265	110-50-45	89-58-35	17.473
P123-18	-69559.2808	12508.9026	12.6085	4.8054	27.8442	351.0742596	20-51-47	90-01-02	13.493
P123-16	-69546.6723	12513.7080	6.2254	-16.3248	16.3248	101.6277625	290-52-27	90-00-40	17.472
合計						倍面積 面積 坪数			
						471.6651185 235.8325592 71.33			61.940

ご注意
 この図面は土地区画整理組合等から引き継いだ
 ものです。
 換地処分時点のもので現況とは必ずしも一致し
 ないことがあります。
 参考図として取り扱い願います。

面積（倍横距法）計算書

地番： 123-12

測点名	X座標	Y座標	DX	DY	倍横距	倍面積	方向角	夾角	距離
P123-21	-69527.8288	12502.1835	-12.6181	-4.8003	-4.8003	60.5707908	200-49-42	89-57-08	13.500
P123-22	-69540.4469	12497.3832	-6.2254	16.3248	6.7242	-41.8605589	110-52-27	90-02-45	17.472
P123-16	-69546.6723	12513.7080	12.6157	4.8047	27.8537	351.3945853	20-50-58	89-58-31	13.500
P123-14	-69534.0566	12518.5127	6.2278	-16.3292	16.3292	101.6943453	290-52-34	90-01-36	17.476
合計					倍面積	471.7991625			61.948
					面積	235.8995813			
					坪数	71.35			

面積（倍横距法）計算書

地番： 123-13

測点名	X座標	Y座標	DX	DY	倍横距	倍面積	方向角	夾角	距離
P123-20	-69515.2203	12506.9841	-12.6085	-4.8006	-4.8006	60.5284885	200-50-38	89-59-11	13.492
P123-21	-69527.8288	12502.1835	-6.2278	16.3292	6.7280	-41.9003647	110-52-34	90-01-56	17.476
P123-14	-69534.0566	12518.5127	12.6049	4.8261	27.8833	351.4668623	20-57-02	90-04-28	13.497
P123-12	-69521.4516	12523.3388	6.2314	-16.3547	16.3547	101.9120362	290-51-27	89-54-25	17.502
合計					倍面積	472.0070224			61.967
					面積	236.0035112			
					坪数	71.39			

面積（倍横距法）計算書

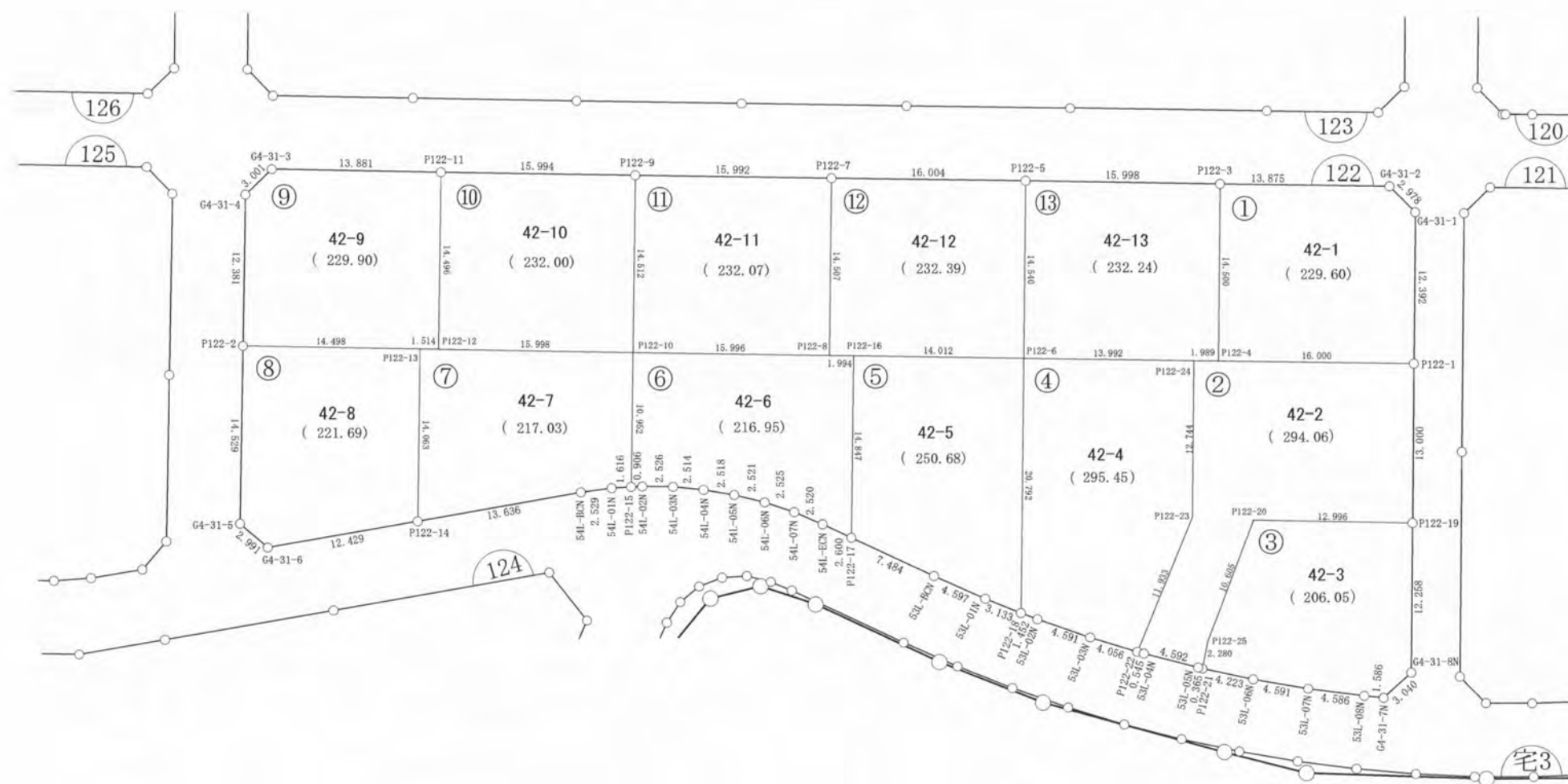
地番： 123-14

測点名	X座標	Y座標	DX	DY	倍横距	倍面積	方向角	夾角	距離
P123-8	-69502.6126	12511.7923	-12.6077	-4.8082	-4.8082	60.6204661	200-52-31	90-03-22	13.493
P123-20	-69515.2203	12506.9841	-6.2314	16.3547	6.7383	-41.9887709	110-51-27	89-58-56	17.502
P123-12	-69521.4516	12523.3388	12.6158	4.7967	27.8897	351.8515457	20-49-03	89-57-36	13.497
P123-10	-69508.8358	12528.1355	0.9591	-2.5124	30.1740	28.9411073	290-53-42	90-04-39	2.689
P123-24	-69507.8767	12525.6231	2.3969	-6.2904	21.3713	51.2248025	290-51-32	179-57-50	6.732
P123-7	-69505.4798	12519.3327	2.8672	-7.5405	7.5405	21.6201422	290-49-09	179-57-37	8.067
合計					倍面積	472.2692929			61.980
					面積	236.1346464			
					坪数	71.43			

確 定 図

縮尺 1:500

所在 ほたる野三丁目



ご注意
この図面は土地区画整理組合等から引き継いだものです。
換地処分時点のもので現況とは必ずしも一致しないことがあります。
参考図として取り扱い願います。

凡 例	
記 号	名 称
144	街区番号
①	画地番号
31.020	辺 長
(671.32)	画地面積
29-1	換地処分後の土地

※以下面積計算書は画地番号順に掲載しています。

面積（倍横距法）計算書

地番： 122-1

測点名	X座標	Y座標	D X	D Y	倍横距	倍面積	方向角	夾角	距離
G4-31-1	-69491.4310	12562.1697	-1.2358	-2.7099	-2.7099	3.3488018	245-29-11	134-37-56	2.978
G4-31-2	-69492.6667	12559.4597	-12.9627	-4.9474	-10.3672	134.3877176	200-53-24	135-24-13	13.875
P122-3	-69505.6294	12554.5123	-5.1672	13.5478	-1.7668	9.1296157	110-52-38	89-59-14	14.500
P122-4	-69510.7966	12568.0602	14.9542	5.6898	17.4708	261.2623193	20-49-52	89-57-14	16.000
P122-1	-69495.8424	12573.7500	4.4115	-11.5803	11.5803	51.0864445	290-51-15	90-01-23	12.392
合計					倍面積	459.2148989			59.745
					面積	229.6074495			
					坪数	69.45			

面積（倍横距法）計算書

地番： 122-2

測点名	X座標	Y座標	D X	D Y	倍横距	倍面積	方向角	夾角	距離
P122-1	-69495.8424	12573.7500	-14.9542	-5.6898	-5.6898	85.0870316	200-49-52	90-00-19	16.000
P122-4	-69510.7966	12568.0602	-1.8627	-0.6967	-12.0764	22.4945875	200-30-29	179-40-37	1.989
P122-24	-69512.6593	12567.3634	-4.5341	11.9097	-0.8634	3.9147690	110-50-31	90-20-02	12.744
P122-23	-69517.1934	12579.2732	-8.0500	8.8083	19.8546	-159.8302627	132-25-29	201-34-58	11.933
P122-22	-69525.2435	12588.0814	0.4472	0.3120	28.9749	12.9574181	34-54-12	82-28-43	0.545
53L-04N	-69524.7963	12588.3934	3.7871	2.5968	31.8836	120.7452067	34-26-17	179-32-05	4.592
53L-05N	-69521.0092	12590.9902	0.3009	0.2074	34.6878	10.4374455	34-34-41	180-08-24	0.365
P122-21	-69520.7083	12591.1976	1.1717	-1.9561	32.9391	38.5958006	300-55-21	86-20-40	2.280
P122-25	-69519.5366	12589.2415	6.9458	-8.0137	22.9694	159.5411869	310-55-01	189-59-40	10.605
P122-20	-69512.5908	12581.2278	12.1263	4.6732	19.6289	238.0259421	21-04-32	250-09-31	12.996
P122-19	-69500.4644	12585.9010	4.6220	-12.1510	12.1510	56.1619656	290-49-33	89-45-01	13.000
合計					倍面積	588.1310910			87.049
					面積	294.0655455			
					坪数	88.95			

ご注意
 この図面は土地区画整理組合等から引き継いだ
 ものです。
 換地処分時点のもので現況とは必ずしも一致し
 ないことがあります。
 参考図として取り扱い願います。

面積（倍横距法）計算書

地番： 122-3

測点名	X座標	Y座標	D X	D Y	倍横距	倍面積	方向角	夾角	距離
P122-19	-69500.4644	12585.9010	-12.1263	-4.6732	-4.6732	56.6686614	201-04-32	90-13-45	12.996
P122-20	-69512.5908	12581.2278	-6.9458	8.0137	-1.3327	9.2566831	130-55-01	109-50-29	10.605
P122-25	-69519.5366	12589.2415	-1.1717	1.9561	8.6371	-10.1203284	120-55-21	170-00-20	2.280
P122-21	-69520.7083	12591.1976	3.5832	2.2347	12.8278	45.9641600	31-57-00	91-01-39	4.223
53L-06N	-69517.1252	12593.4323	3.9837	2.2815	17.3439	69.0923945	29-48-00	177-51-00	4.591
53L-07N	-69513.1415	12595.7137	4.0717	2.1098	21.7352	88.4983248	27-23-29	177-35-29	4.586
53L-08N	-69509.0698	12597.8235	1.4303	0.6860	24.5309	35.0863477	25-37-27	178-13-58	1.586
G4-31-7N	-69507.6395	12598.5095	2.8128	-1.1527	24.0643	67.6885505	337-43-01	132-05-34	3.040
G4-31-8N	-69504.8267	12597.3569	4.3623	-11.4558	11.4558	49.9735687	290-50-47	133-07-46	12.258
合計					倍面積	412.1083623			56.165
					面積	206.0541812			
					坪数	62.33			

面積（倍横距法）計算書

地番： 122-4

測点名	X座標	Y座標	D X	D Y	倍横距	倍面積	方向角	夾角	距離
P122-24	-69512.6593	12567.3634	-13.0759	-4.9782	-4.9782	65.0946566	200-50-33	90-00-02	13.992
P122-6	-69525.7353	12562.3852	-7.4200	19.4229	9.4665	-70.2412610	110-54-29	90-03-56	20.792
P122-18	-69533.1553	12581.8081	1.1036	0.9438	29.8332	32.9234321	40-32-17	109-37-48	1.452
53L-02N	-69532.0517	12582.7519	3.5681	2.8892	33.6661	120.1226015	38-59-53	178-27-36	4.591
53L-03N	-69528.4836	12585.6411	3.2402	2.4404	38.9956	126.3521813	36-59-08	177-59-15	4.056
P122-22	-69525.2435	12588.0814	0.0000	0.0000	41.4360	0.0000000	0-00-00	143-00-52	0.000
P122-22	-69525.2435	12588.0814	8.0500	-8.8083	32.6277	262.6545200	312-25-29	132-25-29	11.933
P122-23	-69517.1934	12579.2732	4.5341	-11.9097	11.9097	53.9997741	290-50-31	158-25-02	12.744
合計					倍面積	590.9059046			69.560
					面積	295.4529523			
					坪数	89.37			

ご注意
 この図面は土地区画整理組合等から引き継いだ
 ものです。
 換地処分時点のもので現況とは必ずしも一致し
 ないことがあります。
 参考図として取り扱い願います。

面積（倍横距法）計算書

地番： 122-5

測点名	X座標	Y座標	D X	D Y	倍横距	倍面積	方向角	夾角	距離
P122-6	-69525.7353	12562.3852	-13.0878	-5.0037	-5.0037	65.4876373	200-55-22	90-00-53	14.012
P122-16	-69538.8231	12557.3815	-5.2866	13.8739	3.8665	-20.4407140	110-51-33	89-56-11	14.847
P122-17	-69544.1097	12571.2554	5.3075	5.2762	23.0166	122.1609676	44-49-49	113-58-16	7.484
53L-BCN	-69538.8022	12576.5316	3.3161	3.1832	31.4759	104.3789050	43-49-40	178-59-51	4.597
53L-01N	-69535.4860	12579.7148	2.3308	2.0933	36.7524	85.6613304	41-55-41	178-06-01	3.133
P122-18	-69533.1553	12581.8081	7.4200	-19.4229	19.4229	144.1179650	290-54-29	68-58-48	20.792
合計					倍面積	501.3660912			64.865
					面積	250.6830456			
					坪数	75.83			

面積（倍横距法）計算書

地番： 122-6

測点名	X座標	Y座標	D X	D Y	倍横距	倍面積	方向角	夾角	距離
P122-16	-69538.8231	12557.3815	-1.8648	-0.7059	-0.7059	1.3164098	200-44-04	89-52-31	1.994
P122-8	-69540.6879	12556.6756	-14.9510	-5.6880	-7.0999	106.1506349	200-49-45	180-05-41	15.996
P122-10	-69555.6389	12550.9875	-3.9031	10.2333	-2.5546	9.9707563	110-52-38	90-02-53	10.952
P122-15	-69559.5419	12561.2209	0.8607	0.2832	7.9620	6.8528176	18-12-50	87-20-12	0.906
54L-02N	-69558.6812	12561.5041	2.3656	0.8866	9.1318	21.6020692	20-32-47	182-19-57	2.526
54L-03N	-69556.3157	12562.3907	2.2693	1.0824	11.1009	25.1910331	25-30-03	184-57-16	2.514
54L-04N	-69554.0464	12563.4732	2.1894	1.2435	13.4268	29.3964793	29-35-45	184-05-42	2.518
54L-05N	-69551.8570	12564.7167	2.0907	1.4079	16.0783	33.6145792	33-57-28	184-21-43	2.521
54L-06N	-69549.7663	12566.1246	1.9776	1.5706	19.0569	37.6864148	38-27-26	184-29-58	2.525
54L-07N	-69547.7887	12567.6953	1.8395	1.7230	22.3505	41.1132116	43-07-40	184-40-14	2.520
54L-ECN	-69545.9493	12569.4183	1.8396	1.8371	25.9107	47.6645698	44-57-43	181-50-03	2.600
P122-17	-69544.1097	12571.2554	5.2866	-13.8739	13.8739	73.3461345	290-51-33	65-53-50	14.847
合計					倍面積	433.9051100			62.419
					面積	216.9525550			
					坪数	65.62			

ご注意
 この図面は土地区画整理組合等から引き継いだ
 ものです。
 換地処分時点のもので現況とは必ずしも一致し
 ないことがあります。
 参考図として取り扱い願います。

面積（倍横距法）計算書

地番： 122-7

測点名	X座標	Y座標	D X	D Y	倍横距	倍面積	方向角	夾角	距離
P122-10	-69555.6389	12550.9875	-14.9455	-5.7055	-5.7055	85.2721711	200-53-41	90-01-03	15.998
P122-12	-69570.5844	12545.2820	-1.4173	-0.5336	-11.9447	16.9291200	200-37-54	179-44-13	1.514
P122-13	-69572.0017	12544.7484	-4.9980	13.1447	0.6664	-3.3306691	110-49-06	90-11-12	14.063
P122-14	-69576.9997	12557.8931	13.4324	2.3492	16.1603	217.0714587	9-55-13	79-06-07	13.636
54L-BCN	-69563.5673	12560.2423	2.4710	0.5371	19.0467	47.0642000	12-15-51	182-20-38	2.529
54L-01N	-69561.0963	12560.7795	1.5544	0.4414	20.0253	31.1271092	15-51-14	183-35-23	1.616
P122-15	-69559.5419	12561.2209	3.9031	-10.2333	10.2333	39.9413623	290-52-38	95-01-24	10.952
合計					倍面積	434.0747523			60.308
					面積	217.0373761			
					坪数	65.65			

面積（倍横距法）計算書

地番： 122-8

測点名	X座標	Y座標	D X	D Y	倍横距	倍面積	方向角	夾角	距離
P122-13	-69572.0017	12544.7484	-13.5442	-5.1726	-5.1726	70.0590331	200-54-08	90-05-02	14.498
P122-2	-69585.5459	12539.5758	-5.1799	13.5740	3.2288	-16.7248411	110-53-14	89-59-06	14.529
G4-31-5	-69590.7258	12553.1498	1.4842	2.5968	19.3996	28.7921243	60-15-03	129-21-49	2.991
G4-31-6	-69589.2417	12555.7466	12.2420	2.1465	24.1429	295.5571169	9-56-42	129-41-39	12.429
P122-14	-69576.9997	12557.8931	4.9980	-13.1447	13.1447	65.6974357	290-49-06	100-52-24	14.063
合計					倍面積	443.3808688			58.510
					面積	221.6904344			
					坪数	67.06			

ご注意
 この図面は土地区画整理組合等から引き継いだ
 ものです。
 換地処分時点のもので現況とは必ずしも一致し
 ないことがあります。
 参考図として取り扱い願います。

面積（倍横距法）計算書

地番： 122-9

測点名	X座標	Y座標	DX	DY	倍横距	倍面積	方向角	夾角	距離
P122-11	-69565.4255	12531.7348	-12.9678	-4.9519	-4.9519	64.2154384	200-54-00	90-03-10	13.881
G4-31-3	-69578.3933	12526.7829	-2.7391	1.2258	-8.6781	23.7702346	155-53-29	134-59-29	3.001
G4-31-4	-69581.1324	12528.0086	-4.4135	11.5671	4.1148	-18.1607345	110-53-04	134-59-35	12.381
P122-2	-69585.5459	12539.5758	13.5442	5.1726	20.8546	282.4588991	20-54-08	90-01-04	14.498
P122-13	-69572.0017	12544.7484	1.4173	0.5336	26.5608	37.6444149	20-37-54	179-43-46	1.514
P122-12	-69570.5844	12545.2820	5.1589	-13.5472	13.5472	69.8889558	290-50-50	90-12-56	14.496
合計					倍面積	459.8172083			59.771
					面積	229.9086041			
					坪数	69.54			

面積（倍横距法）計算書

地番： 122-10

測点名	X座標	Y座標	DX	DY	倍横距	倍面積	方向角	夾角	距離
P122-9	-69550.4778	12537.4242	-14.9477	-5.6894	-5.6894	85.0440671	200-50-17	90-00-19	15.994
P122-11	-69565.4255	12531.7348	-5.1589	13.5472	2.1683	-11.1862920	110-50-50	90-00-33	14.496
P122-12	-69570.5844	12545.2820	14.9455	5.7055	21.4211	320.1492086	20-53-41	90-02-51	15.998
P122-10	-69555.6389	12550.9875	5.1611	-13.5633	13.5633	70.0018571	290-49-58	89-56-17	14.512
合計					倍面積	464.0088408			61.000
					面積	232.0044204			
					坪数	70.18			

ご注意
 この図面は土地区画整理組合等から引き継いだ
 ものです。
 換地処分時点のもので現況とは必ずしも一致し
 ないことがあります。
 参考図として取り扱い願います。

ご注意
 この図面は土地区画整理組合等から引き継いだ
 ものです。
 換地処分時点のもので現況とは必ずしも一致し
 ないことがあります。
 参考図として取り扱い願います。

面積（倍横距法）計算書

地番： 122-11

測点名	X座標	Y座標	DX	DY	倍横距	倍面積	方向角	夾角	距離
P122-7	-69535.5327	12543.1150	-14.9451	-5.6907	-5.6907	85.0487025	200-50-44	90-01-51	15.992
P122-9	-69550.4778	12537.4242	-5.1611	13.5633	2.1818	-11.2607382	110-49-58	89-59-14	14.512
P122-10	-69555.6389	12550.9875	14.9510	5.6880	21.4332	320.4479394	20-49-45	89-59-47	15.996
P122-8	-69540.6879	12556.6756	5.1552	-13.5606	13.5606	69.9079143	290-48-53	89-59-08	14.507
合計					倍面積	464.1438180			61.007
					面積	232.0719090			
					坪数	70.20			

面積（倍横距法）計算書

地番： 122-12

測点名	X座標	Y座標	DX	DY	倍横距	倍面積	方向角	夾角	距離
P122-5	-69520.5704	12548.7936	-14.9622	-5.6786	-5.6786	84.9649765	200-47-00	89-58-36	16.004
P122-7	-69535.5327	12543.1150	-5.1552	13.5606	2.2033	-11.3587001	110-48-53	90-01-53	14.507
P122-8	-69540.6879	12556.6756	1.8648	0.7059	16.4699	30.7128636	20-44-04	89-55-11	1.994
P122-16	-69538.8231	12557.3815	13.0878	5.0037	22.1795	290.2816638	20-55-22	180-11-18	14.012
P122-6	-69525.7353	12562.3852	5.1648	-13.5916	13.5916	70.1982114	290-48-24	89-53-02	14.540
合計					倍面積	464.7990153			61.057
					面積	232.3995076			
					坪数	70.30			

面積（倍横距法）計算書

地番： 122-13

測点名	X座標	Y座標	DX	DY	倍横距	倍面積	方向角	夾角	距離
P122-3	-69505.6294	12554.5123	-14.9410	-5.7187	-5.7187	85.4437151	200-56-40	90-04-02	15.998
P122-5	-69520.5704	12548.7936	-5.1648	13.5916	2.1541	-11.1257470	110-48-24	89-51-44	14.540
P122-6	-69525.7353	12562.3852	13.0759	4.9782	20.7240	270.9849596	20-50-33	90-02-09	13.992
P122-24	-69512.6593	12567.3634	1.8627	0.6967	26.3989	49.1729487	20-30-29	179-39-56	1.989
P122-4	-69510.7966	12568.0602	5.1672	-13.5478	13.5478	70.0044975	290-52-38	90-22-09	14.500
合計					倍面積	464.4803740			61.019
					面積	232.2401870			
					坪数	70.25			

確定図

縮尺 1:500

所在 ほたる野三丁目



ご注意
この図面は土地区画整理組合等から引き継いだものです。
換地処分時点のもので現況とは必ずしも一致しないことがあります。
参考図として取り扱い願います。

凡例	
記号	名称
(144)	街区番号
①	画地番号
31.020	辺長
(671.32)	画地面積
29-1	換地処分後の土地

※以下面積計算書は画地番号順に掲載しています。

面積（倍横距法）計算書

地番： 126-1

測点名	X座標	Y座標	DX	DY	倍横距	倍面積	方向角	夾角	距離
G4-33-1	-69572.1530	12487.5640	-1.2089	-2.7457	-2.7457	3.3191799	246-14-15	135-20-50	3.000
G4-33-2	-69573.3618	12484.8183	-12.0461	-4.5712	-10.0626	121.2157253	200-46-50	134-32-35	12.884
P126-3	-69585.4079	12480.2471	-6.2330	16.3353	1.7015	-10.6052476	110-53-06	90-06-16	17.484
P126-4	-69591.6409	12496.5824	13.0201	4.9546	22.9914	299.3506374	20-50-01	89-56-55	13.931
P126-18	-69578.6208	12501.5370	0.9882	0.3841	28.3301	27.9956410	21-14-29	180-24-28	1.060
P126-1	-69577.6326	12501.9211	5.4796	-14.3571	14.3571	78.6716467	290-53-25	89-38-56	15.367
合計					倍面積	519.9475828			63.726
					面積	259.9737914			
					坪数	78.64			

面積（倍横距法）計算書

地番： 126-2

測点名	X座標	Y座標	DX	DY	倍横距	倍面積	方向角	夾角	距離
P126-20	-69578.4346	12504.0291	-0.9735	-0.4716	-0.4716	0.4591142	205-50-54	94-58-35	1.082
P126-19	-69579.4081	12503.5575	0.7873	-2.0205	-2.9637	-2.3334309	291-17-23	265-26-29	2.168
P126-18	-69578.6208	12501.5370	-13.0201	-4.9546	-9.9388	129.4045528	200-50-01	89-32-38	13.931
P126-4	-69591.6409	12496.5824	-6.2185	16.3497	1.4563	-9.0558211	110-49-26	89-59-25	17.492
P126-5	-69597.8594	12512.9321	11.9947	4.5869	22.3929	268.5963882	20-55-38	90-06-12	12.842
G4-33-7	-69585.8646	12517.5190	2.7483	-1.2117	25.7681	70.8189860	336-12-31	135-16-53	3.004
G4-33-8	-69583.1163	12516.3073	4.6817	-12.2782	12.2782	57.4829136	290-52-19	134-39-48	13.141
合計					倍面積	515.3727027			63.660
					面積	257.6863514			
					坪数	77.95			

ご注意
 この図面は土地区画整理組合等から引き継いだ
 ものです。
 換地処分時点のもので現況とは必ずしも一致し
 ないことがあります。
 参考図として取り扱い願います。

面積（倍横距法）計算書

地番： 126-3

測点名	X座標	Y座標	D X	D Y	倍横距	倍面積	方向角	夾角	距離
P126-4	-69591.6409	12496.5824	-12.6084	-4.8072	-4.8072	60.6112236	200-52-13	90-02-47	13.494
P126-7	-69604.2493	12491.7752	-6.2239	16.3503	6.7359	-41.9232966	110-50-23	89-58-10	17.495
P126-8	-69610.4732	12508.1255	12.6138	4.8066	27.8928	351.8348669	20-51-35	90-01-12	13.499
P126-5	-69597.8594	12512.9321	6.2185	-16.3497	16.3497	101.6699682	290-49-26	89-57-51	17.492
合計					倍面積	472.1927622			61.980
					面積	236.0963811			
					坪数	71.41			

面積（倍横距法）計算書

地番： 126-4

測点名	X座標	Y座標	D X	D Y	倍横距	倍面積	方向角	夾角	距離
P126-7	-69604.2493	12491.7752	-12.6114	-4.8031	-4.8031	60.5739393	200-50-58	90-00-35	13.495
P126-10	-69616.8608	12486.9721	-6.2282	16.3567	6.7505	-42.0431917	110-50-43	89-59-45	17.502
P126-11	-69623.0889	12503.3288	12.6157	4.7967	27.9039	352.0278997	20-49-03	89-58-20	13.497
P126-8	-69610.4732	12508.1255	6.2239	-16.3503	16.3503	101.7619906	290-50-23	90-01-20	17.495
合計					倍面積	472.3206380			61.989
					面積	236.1603190			
					坪数	71.43			

面積（倍横距法）計算書

地番： 126-5

測点名	X座標	Y座標	D X	D Y	倍横距	倍面積	方向角	夾角	距離
P126-10	-69616.8608	12486.9721	-12.6162	-4.8050	-4.8050	60.6209657	200-50-59	90-00-16	13.500
P126-13	-69629.4770	12482.1671	-6.2240	16.3518	6.7418	-41.9606902	110-50-18	89-59-19	17.496
P126-14	-69635.7009	12498.5189	12.6120	4.8099	27.9035	351.9196037	20-52-32	90-02-14	13.498
P126-11	-69623.0889	12503.3288	6.2282	-16.3567	16.3567	101.8721583	290-50-43	89-58-11	17.502
合計					倍面積	472.4520376			61.996
					面積	236.2260188			
					坪数	71.45			

ご注意
 この図面は土地区画整理組合等から引き継いだ
 ものです。
 換地処分時点のもので現況とは必ずしも一致し
 ないことがあります。
 参考図として取り扱い願います。

面積（倍横距法）計算書

地番： 126-6

測点名	X座標	Y座標	DX	DY	倍横距	倍面積	方向角	夾角	距離
P126-13	-69629.4770	12482.1671	-12.6169	-4.8039	-4.8039	60.6104509	200-50-40	90-00-22	13.501
P126-16	-69642.0939	12477.3632	-6.2263	16.3438	6.7360	-41.9400827	110-51-17	90-00-37	17.490
P126-17	-69648.3202	12493.7070	12.6192	4.8119	27.8917	351.9716012	20-52-21	90-01-04	13.506
P126-14	-69635.7009	12498.5189	6.2240	-16.3518	16.3518	101.7729621	290-50-18	89-57-57	17.496
合計					倍面積	472.4149315			61.993
					面積	236.2074657			
					坪数	71.45			

面積（倍横距法）計算書

地番： 126-7

測点名	X座標	Y座標	DX	DY	倍横距	倍面積	方向角	夾角	距離
P126-16	-69642.0939	12477.3632	-14.6170	-5.5689	-5.5689	81.4011540	200-51-23	90-00-06	15.642
P126-2	-69656.7109	12471.7942	-0.9964	3.5078	-7.6301	7.6022765	105-51-24	85-00-01	3.647
P4-33-4	-69657.7073	12475.3020	-3.1585	11.4813	7.3591	-23.2434407	105-22-53	179-31-29	11.908
G4-33-5	-69660.8658	12486.7834	1.3808	2.6816	21.5220	29.7166915	62-45-22	137-22-29	3.016
G4-33-6	-69659.4850	12489.4650	11.1648	4.2420	28.4456	317.5906236	20-48-14	138-02-52	11.944
P126-17	-69648.3202	12493.7070	6.2263	-16.3438	16.3438	101.7607586	290-51-17	90-03-03	17.490
合計					倍面積	514.8280634			63.647
					面積	257.4140317			
					坪数	77.86			

ご注意
 この図面は土地区画整理組合等から引き継いだ
 ものです。
 換地処分時点のもので現況とは必ずしも一致し
 ないことがあります。
 参考図として取り扱い願います。

ご注意
 この図面は土地区画整理組合等から引き継いだ
 ものです。
 換地処分時点のもので現況とは必ずしも一致し
 ないことがあります。
 参考図として取り扱い願います。

面積（倍横距法）計算書

地番： 126-8

測点名	X座標	Y座標	DX	DY	倍横距	倍面積	方向角	夾角	距離
P126-15	-69635.8667	12461.0129	-13.9260	-5.3054	-5.3054	73.8833864	200-51-20	90-00-21	14.902
G4-33-3	-69649.7928	12455.7074	-2.6853	1.2872	-9.3237	25.0370862	154-23-25	133-32-05	2.978
G4-33-4	-69652.4781	12456.9946	-0.8065	2.7628	-5.2737	4.2535050	106-16-27	131-53-02	2.878
P4-33-3	-69653.2846	12459.7574	-3.4263	12.0368	9.5259	-32.6384801	105-53-20	179-36-53	12.515
P126-2	-69656.7109	12471.7942	14.6170	5.5689	27.1317	396.5839097	20-51-23	94-58-03	15.642
P126-16	-69642.0939	12477.3632	6.2272	-16.3503	16.3503	101.8159463	290-50-59	89-59-36	17.496
合計					倍面積	568.9353535			66.411
					面積	284.4676767			
					坪数	86.05			

面積（倍横距法）計算書

地番： 126-9

測点名	X座標	Y座標	DX	DY	倍横距	倍面積	方向角	夾角	距離
P126-12	-69623.2518	12465.8226	-12.6149	-4.8097	-4.8097	60.6740088	200-52-13	90-01-11	13.501
P126-15	-69635.8667	12461.0129	-6.2272	16.3503	6.7309	-41.9143877	110-50-59	89-58-46	17.496
P126-16	-69642.0939	12477.3632	12.6169	4.8039	27.8851	351.8241825	20-50-40	89-59-41	13.501
P126-13	-69629.4770	12482.1671	6.2252	-16.3445	16.3445	101.7471383	290-51-02	90-00-22	17.490
合計					倍面積	472.3309420			61.988
					面積	236.1654710			
					坪数	71.44			

面積（倍横距法）計算書

地番： 126-10

測点名	X座標	Y座標	DX	DY	倍横距	倍面積	方向角	夾角	距離
P126-9	-69610.6371	12470.6333	-12.6147	-4.8107	-4.8107	60.6856615	200-52-29	90-01-20	13.501
P126-12	-69623.2518	12465.8226	-6.2252	16.3445	6.7231	-41.8523691	110-51-02	89-58-33	17.490
P126-13	-69629.4770	12482.1671	12.6162	4.8050	27.8726	351.6469600	20-50-59	89-59-57	13.500
P126-10	-69616.8608	12486.9721	6.2237	-16.3388	16.3388	101.6871455	290-51-09	90-00-10	17.484
合計					倍面積	472.1673979			61.975
					面積	236.0836989			
					坪数	71.41			

面積（倍横距法）計算書

地番： 126-11

測点名	X座標	Y座標	D X	D Y	倍横距	倍面積	方向角	夾角	距離
P126-6	-69598.0238	12475.4389	-9.6764	-3.6867	-3.6867	35.6736922	200-51-23	89-59-43	10.355
K0-13	-69607.7002	12471.7522	-2.9369	-1.1189	-8.4923	24.9407525	200-51-24	180-00-01	3.143
P126-9	-69610.6371	12470.6333	-6.2237	16.3388	6.7276	-41.8702908	110-51-09	89-59-45	17.484
P126-10	-69616.8608	12486.9721	12.6114	4.8031	27.8695	351.4740773	20-50-58	89-59-49	13.495
P126-7	-69604.2493	12491.7752	6.2256	-16.3363	16.3363	101.7026245	290-51-40	90-00-42	17.482
合計					倍面積	471.9208557			61.959
					面積	235.9604279			
					坪数	71.37			

面積（倍横距法）計算書

地番： 126-12

測点名	X座標	Y座標	D X	D Y	倍横距	倍面積	方向角	夾角	距離
P126-3	-69585.4079	12480.2471	-12.6158	-4.8082	-4.8082	60.6594141	200-51-47	89-58-41	13.501
P126-6	-69598.0238	12475.4389	-6.2256	16.3363	6.7199	-41.8351355	110-51-40	89-59-53	17.482
P126-7	-69604.2493	12491.7752	12.6084	4.8072	27.8634	351.3135531	20-52-13	90-00-33	13.494
P126-4	-69591.6409	12496.5824	6.2330	-16.3353	16.3353	101.8172791	290-53-06	90-00-53	17.484
合計					倍面積	471.9551108			61.961
					面積	235.9775554			
					坪数	71.38			

面積（倍横距法）計算書

地番： 126-13

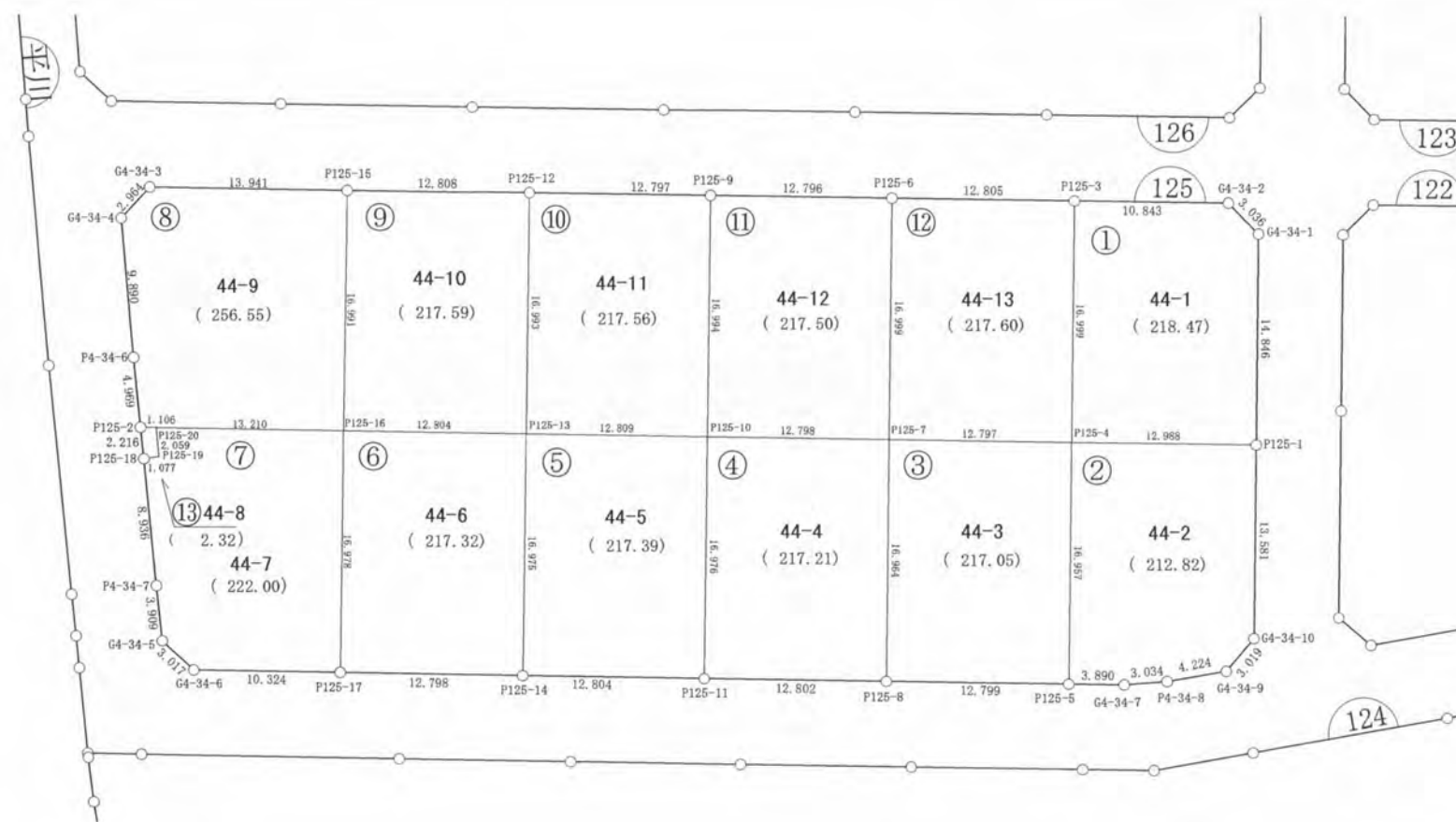
測点名	X座標	Y座標	D X	D Y	倍横距	倍面積	方向角	夾角	距離
P126-1	-69577.6326	12501.9211	-0.9882	-0.3841	-0.3841	0.3795808	201-14-29	90-24-39	1.060
P126-18	-69578.6208	12501.5370	-0.7873	2.0205	1.2523	-0.9859414	111-17-23	90-02-54	2.168
P126-19	-69579.4081	12503.5575	0.9735	0.4716	3.7444	3.6451053	25-50-54	94-33-31	1.082
P126-20	-69578.4346	12504.0291	0.8020	-2.1080	2.1080	1.6906765	290-49-50	84-58-56	2.255
合計					倍面積	4.7294212			6.565
					面積	2.3647106			
					坪数	0.71			

ご注意
 この図面は土地区画整理組合等から引き継いだ
 ものです。
 換地処分時点のもので現況とは必ずしも一致し
 ないことがあります。
 参考図として取り扱い願います。

確 定 図

縮尺 1:500

所在 ほたる野三丁目



ご注意
 この図面は土地区画整理組合等から引き継いだ
 ものです。
 換地処分時点のもので現況とは必ずしも一致し
 ないことがあります。
 参考図として取り扱い願います。

凡 例	
記 号	名 称
144	街区番号
①	画地番号
31.020	辺 長
(671.32)	画地面積
29-1	換地処分後の土地

※以下面積計算書は画地番号順に掲載しています。

面積（倍横距法）計算書

地番： 125-1

測点名	X座標	Y座標	D X	D Y	倍横距	倍面積	方向角	夾角	距離
G4-34-1	-69586.7546	12525.9003	-1.2459	-2.7686	-2.7686	3.4493014	245-46-22	134-52-59	3.036
G4-34-2	-69588.0004	12523.1317	-10.1342	-3.8561	-9.3933	95.1939544	200-49-54	135-03-32	10.843
P125-3	-69598.1347	12519.2757	-6.0556	15.8842	2.6348	-15.9554195	110-52-06	90-02-12	16.999
P125-4	-69604.1902	12535.1599	12.1420	4.6106	23.1296	280.8406787	20-47-34	89-55-28	12.988
P125-1	-69592.0482	12539.7705	5.2936	-13.8701	13.8701	73.4231347	290-53-23	90-05-49	14.846
合計					倍面積	436.9516497			58.712
					面積	218.4758248			
					坪数	66.08			

面積（倍横距法）計算書

地番： 125-2

測点名	X座標	Y座標	D X	D Y	倍横距	倍面積	方向角	夾角	距離
P125-1	-69592.0482	12539.7705	-12.1420	-4.6106	-4.6106	55.9819475	200-47-34	89-55-55	12.988
P125-4	-69604.1902	12535.1599	-6.0356	15.8463	6.6251	-39.9862412	110-51-03	90-03-29	16.957
P125-5	-69610.2258	12551.0062	3.6338	1.3871	23.8585	86.6964130	20-53-33	90-02-30	3.890
G4-34-7	-69606.5920	12552.3932	2.9229	0.8132	26.0588	76.1668801	15-32-54	174-39-21	3.034
P4-34-8	-69603.6691	12553.2065	4.1578	0.7438	27.6158	114.8206295	10-08-32	174-35-38	4.224
G4-34-9	-69599.5113	12553.9502	2.6268	-1.4887	26.8709	70.5851283	330-27-33	140-19-01	3.019
G4-34-10	-69596.8845	12552.4616	4.8363	-12.6911	12.6911	61.3781052	290-51-39	140-24-06	13.581
合計					倍面積	425.6428623			57.693
					面積	212.8214312			
					坪数	64.37			

ご注意
 この図面は土地区画整理組合等から引き継いだ
 ものです。
 換地処分時点のもので現況とは必ずしも一致し
 ないことがあります。
 参考図として取り扱い願います。

面積（倍横距法）計算書

地番： 125-3

測点名	X座標	Y座標	DX	DY	倍横距	倍面積	方向角	夾角	距離
P125-4	-69604.1902	12535.1599	-11.9563	-4.5623	-4.5623	54.5482379	200-53-09	90-02-06	12.797
P125-7	-69616.1466	12530.5976	-6.0394	15.8523	6.7277	-40.6310902	110-51-20	89-58-11	16.964
P125-8	-69622.1859	12546.4499	11.9601	4.5563	27.1363	324.5538121	20-51-17	89-59-57	12.799
P125-5	-69610.2258	12551.0062	6.0356	-15.8463	15.8463	95.6411974	290-51-03	89-59-46	16.957
合計					倍面積	434.1121572			59.517
					面積	217.0560786			
					坪数	65.65			

面積（倍横距法）計算書

地番： 125-4

測点名	X座標	Y座標	DX	DY	倍横距	倍面積	方向角	夾角	距離
P125-7	-69616.1466	12530.5976	-11.9563	-4.5636	-4.5636	54.5637811	200-53-29	90-02-09	12.798
P125-10	-69628.1029	12526.0340	-6.0478	15.8625	6.7353	-40.7335663	110-52-12	89-58-43	16.976
P125-11	-69634.1506	12541.8965	11.9647	4.5534	27.1512	324.8569125	20-50-07	89-57-55	12.802
P125-8	-69622.1859	12546.4499	6.0394	-15.8523	15.8523	95.7376504	290-51-20	90-01-13	16.964
合計					倍面積	434.4247778			59.540
					面積	217.2123889			
					坪数	65.70			

面積（倍横距法）計算書

地番： 125-5

測点名	X座標	Y座標	DX	DY	倍横距	倍面積	方向角	夾角	距離
P125-10	-69628.1029	12526.0340	-11.9694	-4.5598	-4.5598	54.5780830	200-51-16	89-59-04	12.809
P125-13	-69640.0723	12521.4742	-6.0433	15.8633	6.7437	-40.7540187	110-51-17	90-00-01	16.975
P125-14	-69646.1156	12537.3375	11.9649	4.5590	27.1660	325.0394180	20-51-30	90-00-13	12.804
P125-11	-69634.1506	12541.8965	6.0478	-15.8625	15.8625	95.9324988	290-52-12	90-00-42	16.976
合計					倍面積	434.7959811			59.564
					面積	217.3979906			
					坪数	65.76			

ご注意
 この図面は土地区画整理組合等から引き継いだ
 ものです。
 換地処分時点のもので現況とは必ずしも一致し
 ないことがあります。
 参考図として取り扱い願います。

面積（倍横距法）計算書

地番： 125-6

測点名	X座標	Y座標	DX	DY	倍横距	倍面積	方向角	夾角	距離
P125-13	-69640.0723	12521.4742	-11.9629	-4.5640	-4.5640	54.5986871	200-52-57	90-01-40	12.804
P125-16	-69652.0352	12516.9102	-6.0387	15.8682	6.7402	-40.7018646	110-50-04	89-57-07	16.978
P125-17	-69658.0739	12532.7784	11.9583	4.5591	27.1675	324.8780630	20-52-09	90-02-05	12.798
P125-14	-69646.1156	12537.3375	6.0433	-15.8633	15.8633	95.8659527	290-51-17	89-59-08	16.975
合計					倍面積	434.6408382			59.555
					面積	217.3204191			
					坪数	65.73			

面積（倍横距法）計算書

地番： 125-7

測点名	X座標	Y座標	DX	DY	倍横距	倍面積	方向角	夾角	距離
P125-16	-69652.0352	12516.9102	-12.3450	-4.7016	-4.7016	58.0413286	200-50-58	90-00-54	13.210
P125-20	-69664.3803	12512.2086	-0.5246	1.9913	-7.4119	3.8885187	104-45-36	83-54-38	2.059
P125-19	-69664.9049	12514.1999	-1.0519	-0.2309	-5.6515	5.9448202	192-22-53	267-37-17	1.077
P125-18	-69665.9568	12513.9690	-2.2083	8.6592	2.7767	-6.1319390	104-18-26	91-55-33	8.936
P4-34-7	-69668.1651	12522.6282	-0.9389	3.7950	15.2309	-14.2996624	103-53-44	179-35-18	3.909
G4-34-5	-69669.1040	12526.4231	1.3820	2.6813	21.7072	29.9983933	62-44-00	138-50-16	3.017
G4-34-6	-69667.7220	12529.1045	9.6481	3.6740	28.0625	270.7505261	20-50-48	138-06-48	10.324
P125-17	-69658.0739	12532.7784	6.0387	-15.8682	15.8682	95.8225726	290-50-04	89-59-16	16.978
合計					倍面積	444.0145580			59.510
					面積	222.0072790			
					坪数	67.15			

ご注意

この図面は土地区画整理組合等から引き継いだものです。

換地処分時点のもので現況とは必ずしも一致しないことがあります。

参考図として取り扱い願います。

面積（倍横距法）計算書

地番： 125-8

測点名	X座標	Y座標	DX	DY	倍横距	倍面積	方向角	夾角	距離
P125-15	-69645.9814	12501.0340	-13.0279	-4.9618	-4.9618	64.6420361	200-50-59	89-58-37	13.941
G4-34-3	-69659.0093	12496.0722	-2.6243	1.3780	-8.5457	22.4265548	152-17-50	131-26-51	2.964
G4-34-4	-69661.6336	12497.4502	-2.5489	9.5556	2.3879	-6.0863042	104-56-07	132-38-17	9.890
P4-34-6	-69664.1825	12507.0057	-1.2329	4.8140	16.7574	-20.6598084	104-21-54	179-25-47	4.969
P125-2	-69665.4154	12511.8197	1.0351	0.3889	21.9603	22.7309679	20-35-34	96-13-40	1.106
P125-20	-69664.3803	12512.2086	12.3450	4.7016	27.0508	333.9429351	20-50-58	180-15-24	13.210
P125-16	-69652.0352	12516.9102	6.0539	-15.8762	15.8762	96.1122008	290-52-22	90-01-24	16.991
合計					倍面積	513.1085821			63.071
					面積	256.5542911			
					坪数	77.60			

面積（倍横距法）計算書

地番： 125-9

測点名	X座標	Y座標	DX	DY	倍横距	倍面積	方向角	夾角	距離
P125-12	-69634.0142	12505.5979	-11.9672	-4.5639	-4.5639	54.6171165	200-52-30	89-59-20	12.808
P125-15	-69645.9814	12501.0340	-6.0539	15.8762	6.7484	-40.8539560	110-52-22	89-59-52	16.991
P125-16	-69652.0352	12516.9102	11.9629	4.5640	27.1886	325.2554424	20-52-57	90-00-35	12.804
P125-13	-69640.0723	12521.4742	6.0582	-15.8763	15.8763	96.1810738	290-53-10	90-00-13	16.993
合計					倍面積	435.1996766			59.596
					面積	217.5998383			
					坪数	65.82			

ご注意
 この図面は土地区画整理組合等から引き継いだ
 ものです。
 換地処分時点のもので現況とは必ずしも一致し
 ないことがあります。
 参考図として取り扱い願います。

面積（倍横距法）計算書

地番： 125-10

測点名	X座標	Y座標	DX	DY	倍横距	倍面積	方向角	夾角	距離
P125-9	-69622.0554	12510.1520	-11.9587	-4.5541	-4.5541	54.4611269	200-50-52	90-00-08	12.797
P125-12	-69634.0142	12505.5979	-6.0582	15.8763	6.7681	-41.0023211	110-53-10	90-02-18	16.993
P125-13	-69640.0723	12521.4742	11.9694	4.5598	27.2042	325.6188958	20-51-16	89-58-06	12.809
P125-10	-69628.1029	12526.0340	6.0475	-15.8820	15.8820	96.0456703	290-50-44	89-59-28	16.994
合計					倍面積	435.1233719			59.593
					面積	217.5616860			
					坪数	65.81			

面積（倍横距法）計算書

地番： 125-11

測点名	X座標	Y座標	DX	DY	倍横距	倍面積	方向角	夾角	距離
P125-6	-69610.0990	12514.7112	-11.9564	-4.5592	-4.5592	54.5116294	200-52-22	90-01-56	12.796
P125-9	-69622.0554	12510.1520	-6.0475	15.8820	6.7636	-40.9026907	110-50-44	89-58-22	16.994
P125-10	-69628.1029	12526.0340	11.9563	4.5636	27.2092	325.3223032	20-53-29	90-02-45	12.798
P125-7	-69616.1466	12530.5976	6.0476	-15.8864	15.8864	96.0738689	290-50-26	89-56-57	16.999
合計					倍面積	435.0051108			59.587
					面積	217.5025554			
					坪数	65.79			

面積（倍横距法）計算書

地番： 125-12

測点名	X座標	Y座標	DX	DY	倍横距	倍面積	方向角	夾角	距離
P125-3	-69598.1347	12519.2757	-11.9643	-4.5645	-4.5645	54.6110591	200-52-56	90-00-50	12.805
P125-6	-69610.0990	12514.7112	-6.0476	15.8864	6.7574	-40.8658712	110-50-26	89-57-30	16.999
P125-7	-69616.1466	12530.5976	11.9563	4.5623	27.2061	325.2852364	20-53-09	90-02-43	12.797
P125-4	-69604.1902	12535.1599	6.0556	-15.8842	15.8842	96.1876365	290-52-06	89-58-57	16.999
合計					倍面積	435.2180608			59.600
					面積	217.6090304			
					坪数	65.82			

ご注意
 この図面は土地区画整理組合等から引き継いだ
 ものです。
 換地処分時点のもので現況とは必ずしも一致し
 ないことがあります。
 参考図として取り扱い願います。

面積（倍横距法）計算書

地番： 125-13

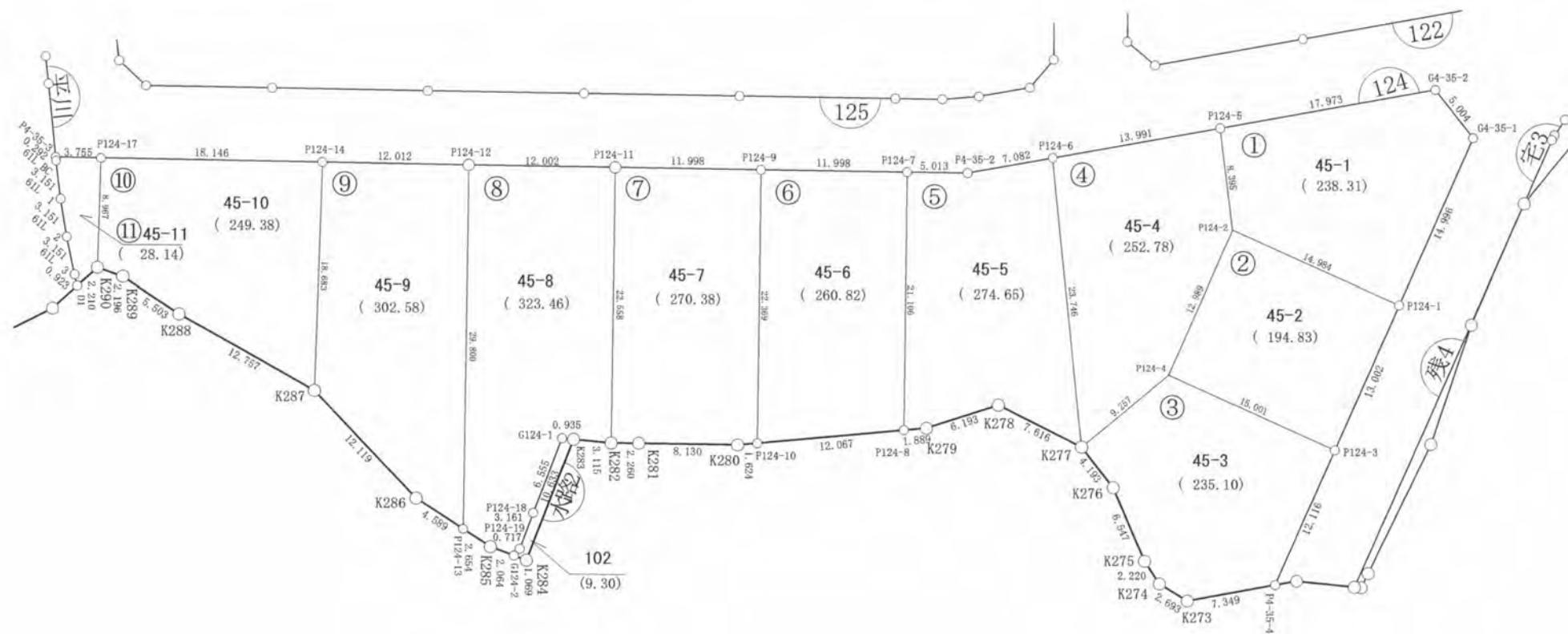

測点名	X座標	Y座標	DX	DY	倍横距	倍面積	方向角	夾角	距離
P125-2	-69665.4154	12511.8197	-0.5414	2.1493	2.1493	-1.1636999	104-08-22	83-32-48	2.216
P125-18	-69665.9568	12513.9690	1.0519	0.2309	4.5295	4.7645639	12-22-53	88-14-31	1.077
P125-19	-69664.9049	12514.1999	0.5246	-1.9913	2.7691	1.4527706	284-45-36	92-22-43	2.059
P125-20	-69664.3803	12512.2086	-1.0351	-0.3889	0.3889	-0.4025650	200-35-34	95-49-58	1.106
合計					倍面積	4.6510695			6.458
					面積	2.3255348			
					坪数	0.70			

ご注意
 この図面は土地区画整理組合等から引き継いだ
 ものです。
 換地処分時点のもので現況とは必ずしも一致し
 ないことがあります。
 参考図として取り扱い願います。

確 定 図

縮尺 1:500

所在 ほたる野三丁目



ご注意
この図面は土地区画整理組合等から引き継いだものです。
換地処分時点のもので現況とは必ずしも一致しないことがあります。
参考図として取り扱い願います。

凡 例	
記 号	名 称
144	街区番号
①	画地番号
31.020	辺 長
(671.32)	画地面積
29-1	換地処分後の土地

※以下面積計算書は画地番号順に掲載しています。

面積（倍横距法）計算書

地番： 124-1

測点名	X座標	Y座標	DX	DY	倍横距	倍面積	方向角	夾角	距離
G4-35-1	-69566.6800	12570.2702	-1.5609	-4.7546	-4.7546	7.4216094	251-49-31	117-38-20	5.004
G4-35-2	-69568.2409	12565.5155	-17.7044	-3.0963	-12.6055	223.1727543	189-55-12	118-05-41	17.973
P124-5	-69585.9453	12562.4193	-1.9392	8.1679	-7.5339	14.6100522	103-21-22	93-26-10	8.395
P124-2	-69587.8845	12570.5871	10.7521	10.4366	11.0705	119.0314513	44-08-48	120-47-26	14.984
P124-1	-69577.1324	12581.0237	10.4524	-10.7535	10.7535	112.3999248	314-11-11	90-02-23	14.996
合計					倍面積	476.6357919			61.352
					面積	238.3178959			
					坪数	72.09			

面積（倍横距法）計算書

地番： 124-2

測点名	X座標	Y座標	DX	DY	倍横距	倍面積	方向角	夾角	距離
P124-1	-69577.1324	12581.0237	-10.7521	-10.4366	-10.4366	112.2154103	224-08-48	89-58-42	14.984
P124-2	-69587.8845	12570.5871	-9.0620	9.3052	-11.5680	104.8296546	134-14-30	90-05-42	12.989
P124-4	-69596.9465	12579.8923	10.7549	10.4576	8.1947	88.1338844	44-11-49	89-57-19	15.001
P124-3	-69586.1916	12590.3499	9.0592	-9.3262	9.3262	84.4879626	314-10-06	89-58-17	13.002
合計					倍面積	389.6669119			55.976
					面積	194.8334559			
					坪数	58.93			

ご注意
 この図面は土地区画整理組合等から引き継いだ
 ものです。
 換地処分時点のもので現況とは必ずしも一致し
 ないことがあります。
 参考図として取り扱い願います。

面積（倍横距法）計算書

地番： 124-3

測点名	X座標	Y座標	D X	D Y	倍横距	倍面積	方向角	夾角	距離
P124-3	-69586.1916	12590.3499	-10.7549	-10.4576	-10.4576	112.4704833	224-11-49	89-57-56	15.001
P124-4	-69596.9465	12579.8923	-8.7246	3.0943	-17.8209	155.4809418	160-28-21	116-16-32	9.257
K277	-69605.6712	12582.9865	1.2639	3.9980	-10.7286	-13.5602677	72-27-22	91-59-01	4.193
K276	-69604.4072	12586.9846	0.3399	6.5380	-0.1926	-0.0654554	87-01-26	194-34-04	6.547
K275	-69604.0674	12593.5226	0.4970	2.1640	8.5094	4.2288976	77-03-59	170-02-33	2.220
K274	-69603.5704	12595.6866	1.6840	2.1020	12.7755	21.5134691	51-18-04	154-14-05	2.693
K273	-69601.8864	12597.7886	7.2434	1.2425	16.1200	116.7634005	9-44-01	138-25-57	7.349
P4-35-4	-69594.6430	12599.0311	8.4514	-8.6813	8.6813	73.3691786	314-13-53	124-29-52	12.116
合計					倍面積	470.2006477			59.376
					面積	235.1003239			
					坪数	71.11			

面積（倍横距法）計算書

地番： 124-4

測点名	X座標	Y座標	D X	D Y	倍横距	倍面積	方向角	夾角	距離
P124-5	-69585.9453	12562.4193	-13.7799	-2.4223	-2.4223	33.3792269	189-58-12	86-36-50	13.991
P124-6	-69599.7251	12559.9969	-5.9461	22.9896	18.1450	-107.8911706	104-30-05	94-31-53	23.746
K277	-69605.6712	12582.9865	8.7246	-3.0943	38.0403	331.8883687	340-28-21	55-58-16	9.257
P124-4	-69596.9465	12579.8923	9.0620	-9.3052	25.6409	232.3590165	314-14-30	153-46-09	12.989
P124-2	-69587.8845	12570.5871	1.9392	-8.1679	8.1679	15.8393776	283-21-22	149-06-52	8.395
合計					倍面積	505.5748191			68.378
					面積	252.7874096			
					坪数	76.46			

ご注意
 この図面は土地区画整理組合等から引き継いだ
 ものです。
 換地処分時点のもので現況とは必ずしも一致し
 ないことがあります。
 参考図として取り扱い願います。

面積（倍横距法）計算書

地番： 124-5

測点名	X座標	Y座標	D X	D Y	倍横距	倍面積	方向角	夾角	距離
P124-6	-69599.7251	12559.9969	-6.9747	-1.2265	-1.2265	8.5545229	189-58-25	85-28-20	7.082
P4-35-2	-69606.6998	12558.7704	-4.6872	-1.7790	-4.2320	19.8360957	200-47-02	190-48-37	5.013
P124-7	-69611.3870	12556.9915	-7.5161	19.7226	13.7116	-103.0580167	110-51-41	90-04-39	21.106
P124-8	-69618.9031	12576.7140	1.8260	0.4833	33.9175	61.9331270	14-49-33	83-57-52	1.889
K279	-69617.0771	12577.1974	6.1880	0.2421	34.6429	214.3704149	2-14-26	167-24-53	6.193
K278	-69610.8891	12577.4395	5.2179	5.5471	40.4321	210.9712690	46-45-05	224-30-39	7.616
K277	-69605.6712	12582.9865	5.9461	-22.9896	22.9896	136.6977146	284-30-05	57-45-00	23.746
合計					倍面積	549.3051274			72.645
					面積	274.6525637			
					坪数	83.08			

面積（倍横距法）計算書

地番： 124-6

測点名	X座標	Y座標	D X	D Y	倍横距	倍面積	方向角	夾角	距離
P124-7	-69611.3870	12556.9915	-11.2132	-4.2668	-4.2668	47.8443786	200-49-57	89-58-16	11.998
P124-9	-69622.6002	12552.7247	-7.9683	20.9019	12.3683	-98.5548586	110-52-05	90-02-08	22.369
P124-10	-69630.5685	12573.6266	11.6655	3.0875	36.3577	424.1286673	14-49-28	83-57-23	12.067
P124-8	-69618.9031	12576.7140	7.5161	-19.7226	19.7226	148.2371646	290-51-41	96-02-13	21.106
合計					倍面積	521.6553519			67.540
					面積	260.8276759			
					坪数	78.90			

ご注意
 この図面は土地区画整理組合等から引き継いだ
 ものです。
 換地処分時点のもので現況とは必ずしも一致し
 ないことがあります。
 参考図として取り扱い願います。

面積（倍横距法）計算書

地番： 124-7

測点名	X座標	Y座標	DX	DY	倍横距	倍面積	方向角	夾角	距離
P124-9	-69622.6002	12552.7247	-11.2114	-4.2736	-4.2736	47.9129352	200-51-57	89-59-52	11.998
P124-11	-69633.8116	12548.4511	-8.0413	21.0759	12.5287	-100.7476014	110-53-02	90-01-05	22.558
K282	-69641.8530	12569.5270	2.1190	0.7860	34.3906	72.8732942	20-21-08	89-28-06	2.260
K281	-69639.7340	12570.3130	7.5960	2.8981	38.0748	289.2142348	20-53-01	180-31-53	8.130
K280	-69632.1380	12573.2111	1.5695	0.4154	41.3883	64.9586961	14-49-32	173-56-31	1.624
P124-10	-69630.5685	12573.6266	7.9683	-20.9019	20.9019	166.5530836	290-52-05	96-02-33	22.369
合計					倍面積	540.7646425			68.939
					面積	270.3823213			
					坪数	81.79			

面積（倍横距法）計算書

地番： 124-8

測点名	X座標	Y座標	DX	DY	倍横距	倍面積	方向角	夾角	距離
P124-11	-69633.8116	12548.4511	-11.2169	-4.2692	-4.2692	47.8870868	200-50-13	89-57-11	12.002
P124-12	-69645.0286	12544.1819	-10.6195	27.8436	19.3053	-205.0131919	110-52-37	90-02-24	29.800
P124-13	-69655.6481	12572.0256	1.5891	2.1252	49.2741	78.2998516	53-12-50	122-20-13	2.654
K285	-69654.0590	12574.1508	1.5712	1.3380	52.7374	82.8598477	40-25-04	167-12-14	2.064
G124-2	-69652.4879	12575.4888	0.6201	-0.3602	53.7152	33.3091131	329-50-59	109-25-55	0.717
P124-19	-69651.8678	12575.1286	2.0536	-2.4027	50.9524	104.6377113	310-31-18	160-40-19	3.161
P124-18	-69649.8141	12572.7259	4.3052	-4.9425	43.6072	187.7366121	311-03-27	180-32-09	6.555
G124-1	-69645.5089	12567.7834	0.8440	0.4025	39.0671	32.9724164	25-29-50	254-26-23	0.935
K283	-69644.6650	12568.1859	2.8120	1.3410	40.8107	114.7588140	25-29-48	179-59-58	3.115
K282	-69641.8530	12569.5270	8.0413	-21.0759	21.0759	169.4781613	290-53-02	85-23-14	22.558
合計					倍面積	646.9264224			83.561
					面積	323.4632112			
					坪数	97.84			

ご注意
 この図面は土地区画整理組合等から引き継いだ
 ものです。
 換地処分時点のもので現況とは必ずしも一致し
 ないことがあります。
 参考図として取り扱い願います。

面積（倍横距法）計算書

地番： 124-9

測点名	X座標	Y座標	DX	DY	倍横距	倍面積	方向角	夾角	距離
P124-12	-69645.0286	12544.1819	-11.2226	-4.2826	-4.2826	48.0618044	200-53-13	90-00-36	12.012
P124-14	-69656.2512	12539.8993	-6.9706	17.3343	8.7691	-61.1258982	111-54-23	91-01-10	18.683
K287	-69663.2218	12557.2336	4.8258	11.1171	37.2205	179.6195290	66-32-05	134-37-42	12.119
K286	-69658.3960	12568.3507	2.7478	3.6748	52.0124	142.9218790	53-12-47	166-40-42	4.589
P124-13	-69655.6481	12572.0256	10.6195	-27.8436	27.8436	295.6866491	290-52-37	57-39-50	29.800
合計					倍面積	605.1639633			77.203
					面積	302.5819817			
					坪数	91.53			

面積（倍横距法）計算書

地番： 124-10

測点名	X座標	Y座標	DX	DY	倍横距	倍面積	方向角	夾角	距離
P124-14	-69656.2512	12539.8993	-16.9577	-6.4583	-6.4583	109.5173885	200-50-57	88-56-34	18.146
P124-17	-69673.2089	12533.4411	-3.3266	8.3273	-4.5892	15.2665599	111-46-33	90-55-36	8.967
K290	-69676.5355	12541.7684	1.7040	1.3860	5.1242	8.7314912	39-07-31	107-20-58	2.196
K289	-69674.8316	12543.1544	3.2679	4.4271	10.9373	35.7421950	53-33-59	194-26-28	5.503
K288	-69671.5636	12547.5815	8.3418	9.6521	25.0164	208.6833387	49-09-53	175-35-54	12.757
K287	-69663.2218	12557.2336	6.9706	-17.3343	17.3343	120.8299804	291-54-23	62-44-30	18.683
合計					倍面積	498.7709537			66.252
					面積	249.3854769			
					坪数	75.43			

ご注意
 この図面は土地区画整理組合等から引き継いだ
 ものです。
 換地処分時点のもので現況とは必ずしも一致し
 ないことがあります。
 参考図として取り扱い願います。

面積（倍横距法）計算書

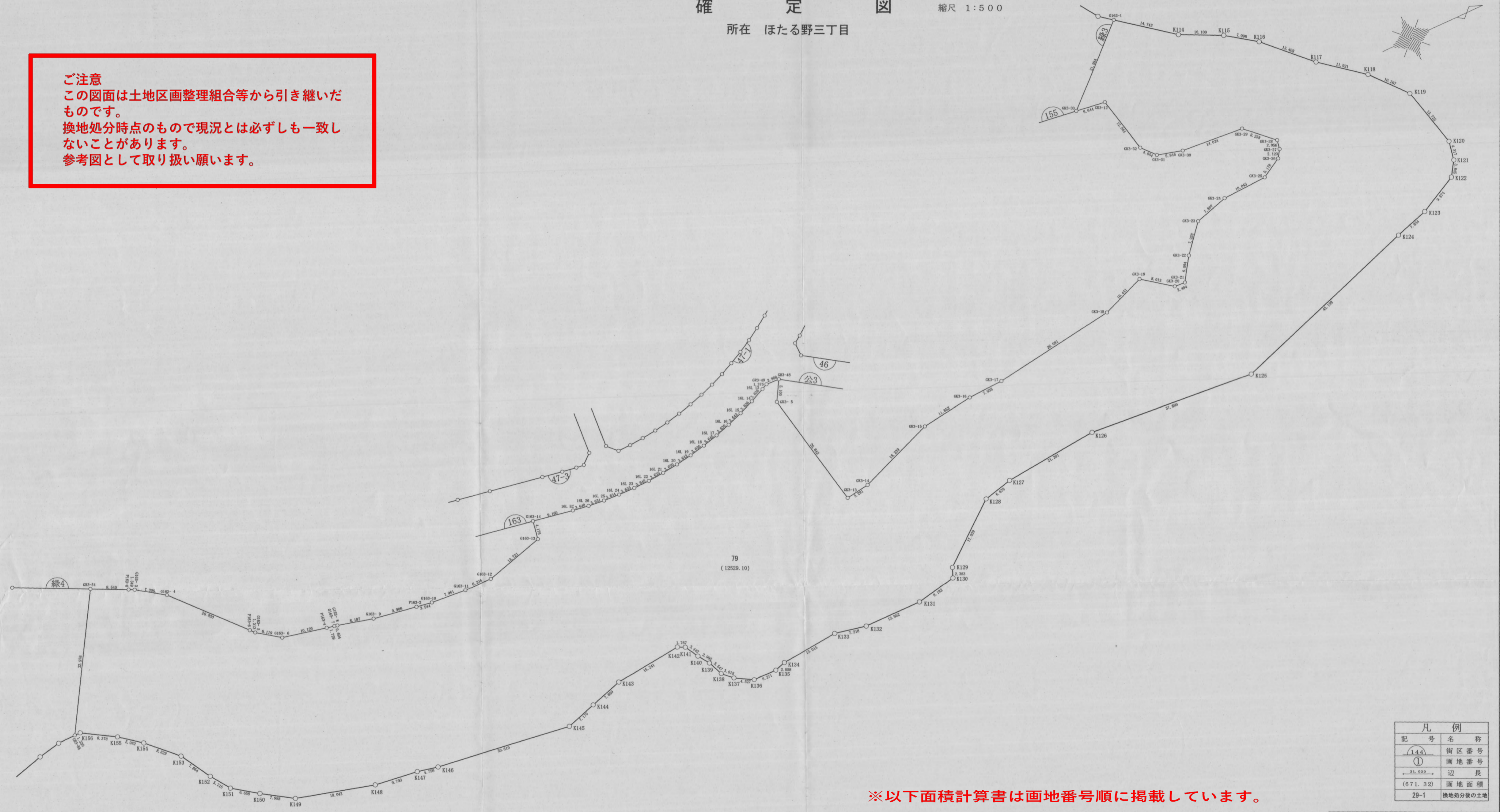
地番： 124-11

測点名	X座標	Y座標	D X	D Y	倍横距	倍面積	方向角	夾角	距離
P124-17	-69673.2089	12533.4411	-3.5065	-1.3448	-1.3448	4.7153576	200-58-56	89-12-23	3.755
P4-35-3	-69676.7154	12532.0963	-0.0709	0.2836	-2.4059	0.1705901	104-02-14	83-03-18	0.292
61L BC	-69676.7863	12532.3799	-0.7003	3.0720	0.9497	-0.6651038	102-50-34	178-48-20	3.151
61L 1	-69677.4866	12535.4519	-0.5706	3.0987	7.1204	-4.0632258	100-26-04	177-35-30	3.151
61L 2	-69678.0573	12538.5506	-0.4400	3.1200	13.3390	-5.8698399	98-01-41	177-35-37	3.151
61L 3	-69678.4973	12541.6706	-0.0904	0.9188	17.3778	-1.5712101	95-37-12	177-35-31	0.923
D1	-69678.5877	12542.5894	2.0522	-0.8210	17.4757	35.8637808	338-11-48	62-34-36	2.210
K290	-69676.5355	12541.7684	3.3266	-8.3273	8.3273	27.7020244	291-46-33	133-34-45	8.967
合計					倍面積	56.2823733			25.600
					面積	28.1411866			
					坪数	8.51			

ご注意
 この図面は土地区画整理組合等から引き継いだ
 ものです。
 換地処分時点のもので現況とは必ずしも一致し
 ないことがあります。
 参考図として取り扱い願います。

確定図 縮尺 1:500
 所在 ほたる野三丁目

ご注意
 この図面は土地区画整理組合等から引き継いだ
 ものです。
 換地処分時点のもので現況とは必ずしも一致し
 ないことがあります。
 参考図として取り扱い願います。



凡例	
記号	名称
(144)	街区番号
①	画地番号
31.020	辺長
(671.32)	画地面積
29-1	換地処分後の土地

※以下面積計算書は画地番号順に掲載しています。

面積（倍横距法）計算書

地番	緑地3								
測点名	X座標	Y座標	D X	D Y	倍横距	倍面積	方向角	夾角	距離
G162-1	-68610.1558	12144.1165	-16.1636	14.9156	14.9156	-241.091040	137-17-58	99-22-39	21.994
GK3-12	-68626.3194	12159.0321	6.5851	0.8830	30.7143	202.256239	7-38-14	50-20-16	6.644
GK3-33	-68619.7343	12159.9152	2.8997	12.5126	44.1099	127.905627	76-57-09	249-18-55	12.844
GK3-32	-68616.8346	12172.4278	2.6782	3.0440	59.6666	159.796275	48-39-31	151-42-22	4.054
GK3-31	-68614.1565	12175.4718	5.6441	1.5217	64.2324	362.532321	15-05-19	146-25-48	5.846
GK3-30	-68608.5124	12176.9935	13.9784	1.1293	66.8834	934.921366	4-37-08	169-31-49	14.024
GK3-29	-68594.5340	12178.1229	6.0260	5.6469	73.6596	443.873452	43-08-23	218-31-15	8.258
GK3-28	-68588.5080	12183.7697	-0.3600	2.0243	81.3308	-29.281705	100-05-06	236-56-43	2.056
GK3-27	-68588.8681	12185.7940	-1.1693	1.7724	85.1275	-99.541942	123-24-53	203-19-47	2.123
GK3-26	-68590.0374	12187.5664	-4.4944	2.5713	89.4712	-402.122887	150-13-32	206-48-39	5.178
GK3-25	-68594.5318	12190.1378	-10.0352	0.3872	92.4297	-927.551476	177-47-25	207-33-53	10.043
GK3-24	-68604.5670	12190.5250	-7.5057	2.1468	94.9638	-712.772730	164-02-19	166-14-54	7.807
GK3-23	-68612.0728	12192.6718	-5.0978	6.0712	103.1818	-525.999624	130-01-09	145-58-50	7.928
GK3-22	-68617.1706	12198.7430	-3.3571	5.0862	114.3392	-383.846036	123-25-34	173-24-25	6.094
GK3-21	-68620.5276	12203.8292	-2.3980	-0.1693	119.2561	-285.975881	184-02-22	240-36-48	2.404
GK3-20	-68622.9256	12203.6599	-6.4310	-4.7798	114.3070	-735.110986	216-37-17	212-34-55	8.013
GK3-19	-68629.3567	12198.8801	-9.7431	3.7543	113.2815	-1103.708752	158-55-36	122-18-19	10.441
GK3-18	-68639.0997	12202.6344	-27.8093	3.9690	121.0048	-3365.055308	171-52-39	192-57-03	28.091
GK3-17	-68666.9090	12206.6034	-7.9289	0.3853	125.3591	-993.960266	177-13-05	185-20-26	7.938
GK3-16	-68674.8379	12206.9887	-11.7474	1.5691	127.3135	-1495.605232	172-23-31	175-10-26	11.852
GK3-15	-68686.5853	12208.5578	-17.0501	6.4780	135.3606	-2307.912090	159-11-46	166-48-15	18.239
GK3-14	-68703.6354	12215.0358	-5.2338	0.7778	142.6164	-746.427684	171-32-49	192-21-03	5.291
GK3-13	-68708.8692	12215.8136	-5.3330	-26.1024	117.2919	-625.515697	258-27-10	266-54-21	26.642
GK3-5	-68714.2022	12189.7112	2.5481	-4.4183	86.7712	221.099191	299-58-21	221-31-11	5.100
GR3-48	-68711.6542	12185.2930	-2.9835	-0.1555	82.1974	-245.235796	182-59-04	63-00-43	2.988
GR3-49	-68714.6376	12185.1374	-1.2407	0.5927	82.6346	-102.525469	154-27-59	151-28-55	1.375
16L 13	-68715.8784	12185.7301	-3.3125	1.4996	84.7269	-280.659812	155-38-34	181-10-35	3.636
16L 14	-68719.1909	12187.2298	-3.3845	1.3274	87.5540	-296.328272	158-35-04	182-56-30	3.636
16L 15	-68722.5754	12188.5572	-3.4461	1.1824	90.0639	-310.370777	161-03-42	182-28-38	3.643
16L 16	-68726.0215	12189.7397	-3.4820	1.0256	92.2720	-321.292450	163-35-15	182-31-33	3.630
16L 17	-68729.5035	12190.7653	-3.5366	0.8841	94.1817	-333.084474	165-57-50	182-22-35	3.645
16L 18	-68733.0402	12191.6494	-3.5635	0.7245	95.7904	-341.350298	168-30-26	182-32-36	3.636
16L 19	-68736.6037	12192.3740	-3.5955	0.5770	97.0920	-349.095231	170-52-56	182-22-30	3.642
16L 20	-68740.1992	12192.9510	-3.6071	0.4027	98.0718	-353.755419	173-37-45	182-44-49	3.630

ご注意
 この図面は土地区画整理組合等から引き継いだ
 ものです。
 換地処分時点のもので現況とは必ずしも一致し
 ないことがあります。
 参考図として取り扱い願います。

地 番 : 緑地3										
測点名	X座標	Y座標	D X	D Y	倍横距	倍面積	方向角	夾 角	距 離	
16L 21	-68743.8063	12193.3538	-3.6251	0.2717	98.7463	-357.965584	175-42-47	182-05-02	3.635	
16L 22	-68747.4314	12193.6255	-3.6391	0.0738	99.0919	-360.605336	178-50-15	183-07-28	3.640	
16L 23	-68751.0705	12193.6994	-3.6339	-0.0849	99.0809	-360.049778	181-20-16	182-30-01	3.635	
16L 24	-68754.7044	12193.6145	-3.6276	-0.2071	98.7889	-358.366424	183-16-01	181-55-45	3.634	
16L 25	-68758.3320	12193.4074	-3.6114	-0.3764	98.2055	-354.658835	185-56-58	182-40-57	3.631	
16L 26	-68761.9434	12193.0311	-3.6000	-0.5415	97.2877	-350.234908	188-33-12	182-36-14	3.640	
16L EC	-68765.5434	12192.4896	-9.0232	-1.5771	95.1691	-858.727489	189-54-52	181-21-40	9.160	
G163-14	-68774.5665	12190.9125	-0.7271	4.1121	97.7041	-71.037244	100-01-37	90-06-45	4.176	
G163-13	-68775.2936	12195.0246	-13.2337	3.6243	105.4404	-1395.362543	164-41-02	244-39-25	13.721	
G163-12	-68788.5273	12198.6489	-6.2355	-0.0640	109.0007	-679.673870	180-35-17	195-54-15	6.236	
G163-11	-68794.7628	12198.5849	-7.9340	-0.6582	108.2785	-859.080426	184-44-33	184-09-16	7.961	
G163-10	-68802.6968	12197.9266	-3.4940	-0.5932	107.0271	-373.951714	189-38-06	184-53-33	3.544	
P163-2	-68806.1907	12197.3335	-9.7610	-1.6887	104.7453	-1022.416053	189-48-54	180-10-48	9.906	
G163- 9	-68815.9517	12195.6448	-7.9325	-2.0260	101.0306	-801.422116	194-19-39	184-30-45	8.187	
G163- 8	-68823.8842	12193.6188	-0.6757	-0.1589	98.8457	-66.789776	193-14-04	178-54-25	0.694	
G163- 7	-68824.5599	12193.4599	-1.6872	-0.3770	98.3097	-165.867608	192-35-48	179-21-44	1.729	
P163-4	-68826.2471	12193.0829	-9.8793	-2.2337	95.6991	-945.436308	192-44-24	180-08-36	10.129	
G163- 6	-68836.1263	12190.8492	-4.9707	-3.5692	89.8962	-446.851031	215-40-47	202-56-23	6.119	
G163- 5	-68841.0971	12187.2800	-0.8819	-0.9733	85.3537	-75.272130	227-49-17	192-08-30	1.313	
P163-6	-68841.9790	12186.3067	-13.4037	-14.8848	69.4956	-931.495617	227-59-50	180-10-33	20.030	
G163- 4	-68855.3826	12171.4219	-5.9606	-4.2227	50.3881	-300.344917	215-18-54	167-19-04	7.305	
G163- 3	-68861.3433	12167.1992	-1.2090	-0.5975	45.5679	-55.091132	206-18-00	170-59-06	1.349	
P163-8	-68862.5523	12166.6017	-7.6668	-3.7625	41.2078	-315.933900	206-08-23	179-50-23	8.540	
GR3-54	-68870.2191	12162.8392	-16.9665	28.2764	65.7217	-1115.064729	120-57-53	94-49-30	32.976	
GR3-55	-68887.1855	12191.1156	1.3296	-0.0226	93.9756	124.949986	359-01-38	58-03-45	1.330	
K156	-68885.8559	12191.0930	7.1439	4.3761	98.3291	702.456459	31-29-24	212-27-46	8.378	
K155	-68878.7120	12195.4691	4.6999	3.7001	106.4053	500.098732	38-12-43	186-43-19	5.982	
K154	-68874.0121	12199.1692	6.2999	6.2001	116.3055	732.713132	44-32-33	186-19-50	8.839	
K153	-68867.7122	12205.3693	3.9499	6.8001	129.3057	510.743345	59-50-58	195-18-25	7.864	
K152	-68863.7623	12212.1694	2.9499	4.3000	140.4058	414.187399	55-32-56	175-41-58	5.215	
K151	-68860.8123	12216.4694	5.4289	3.8551	148.5609	806.528013	35-22-43	159-49-47	6.658	
K150	-68855.3834	12220.3245	6.6759	4.3321	156.7481	1046.439462	32-58-48	177-36-05	7.958	
K149	-68848.7075	12224.6566	17.3889	4.8093	165.8895	2884.639420	15-27-36	162-28-48	18.042	
K148	-68831.3186	12229.4659	9.7050	1.3092	172.0079	1669.333171	7-40-57	172-13-21	9.793	
K147	-68821.6136	12230.7750	4.6410	1.0381	174.3551	809.179312	12-36-29	184-55-32	4.756	
K146	-68816.9726	12231.8131	30.3229	4.2445	179.6377	5447.141671	7-58-06	175-21-37	30.619	

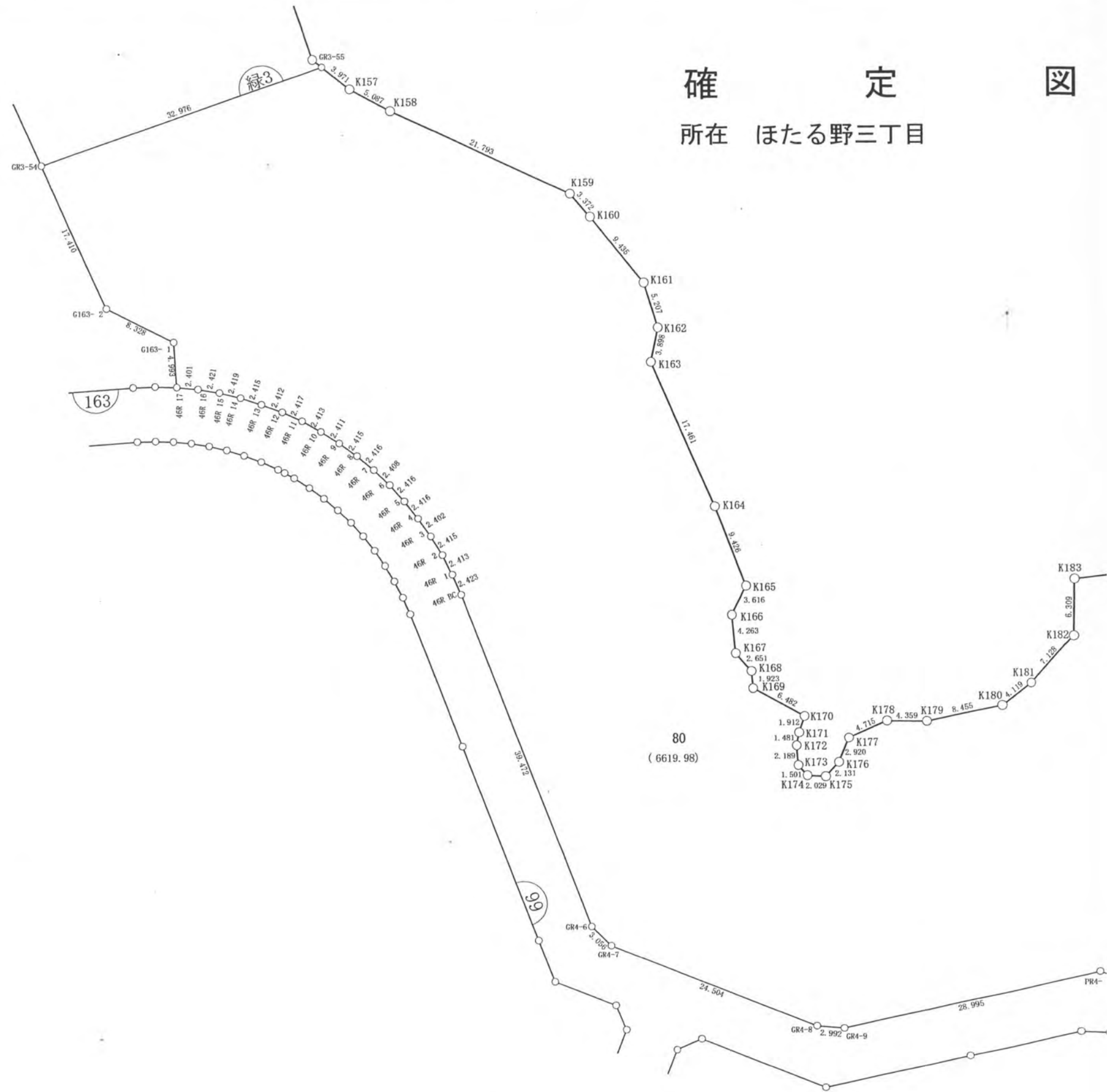
地 番 : 緑地3

測点名	X座標	Y座標	D X	D Y	倍横距	倍面積	方向角	夾 角	距 離
K145	-68786.6497	12236.0576	6.8530	-2.1079	181.7743	1245.705289	342-54-10	154-56-04	7.170
K144	-68779.7966	12233.9497	7.3290	-2.2579	177.4085	1300.233371	342-52-38	179-58-28	7.669
K143	-68772.4676	12231.6918	15.1510	-1.6518	173.4989	2628.685955	353-46-42	190-54-04	15.241
K142	-68757.3166	12230.0401	1.5850	0.7800	172.6271	273.611869	26-12-12	212-25-30	1.767
K141	-68755.7316	12230.8201	1.6990	2.9930	176.4002	299.695511	60-25-09	214-12-57	3.442
K140	-68754.0326	12233.8131	1.6580	2.4910	181.8842	301.556860	56-21-12	175-56-03	2.992
K139	-68752.3747	12236.3041	1.3819	3.2670	187.6423	259.311882	67-04-18	190-43-06	3.547
K138	-68750.9927	12239.5712	2.1610	2.1020	193.0113	417.091061	44-12-29	157-08-11	3.015
K137	-68748.8317	12241.6732	3.9300	2.2471	197.3604	775.619485	29-45-36	165-33-07	4.527
K136	-68744.9018	12243.9203	5.2710	0.0601	199.6676	1052.447683	0-39-11	150-53-35	5.271
K135	-68739.6308	12243.9803	2.4460	-0.7470	198.9807	486.709195	343-01-06	162-21-55	2.558
K134	-68737.1848	12243.2334	12.9660	-1.1278	197.1060	2555.679416	355-01-44	192-00-38	13.015
K133	-68724.2188	12242.1056	7.0630	1.4901	197.4683	1394.713768	11-54-48	196-53-04	7.218
K132	-68717.1558	12243.5957	12.9510	0.1552	199.1136	2578.719712	0-41-12	168-46-24	12.952
K131	-68704.2048	12243.7509	9.0220	-1.7619	197.5069	1781.913224	348-57-00	168-15-48	9.192
K130	-68695.1828	12241.9890	0.9010	-2.2060	193.5391	174.385535	292-13-03	123-16-03	2.383
K129	-68694.2817	12239.7831	13.2322	-10.7348	180.5983	2389.707994	320-56-56	208-43-53	17.039
K128	-68681.0495	12229.0483	6.4870	-1.5759	168.2876	1091.686177	346-20-44	205-23-48	6.676
K127	-68674.5625	12227.4724	21.1870	-1.9997	164.7121	3489.760207	354-36-30	188-15-46	21.281
K126	-68653.3755	12225.4727	37.5629	3.2006	165.9130	6232.182371	4-52-13	190-15-43	37.699
K125	-68615.8125	12228.6733	42.8302	-14.3153	154.7983	6630.046573	341-31-07	156-38-54	45.159
K124	-68572.9823	12214.3580	7.5340	-2.3229	138.1601	1040.903337	342-51-52	181-20-45	7.884
K123	-68565.4483	12212.0351	8.5955	-4.4289	131.4084	1129.516697	332-44-24	169-52-32	9.669
K122	-68556.8528	12207.6063	2.0940	-3.2301	123.7494	259.125301	302-57-15	150-12-51	3.849
K121	-68554.7589	12204.3762	0.8123	-4.2431	116.2763	94.447451	280-50-14	157-52-59	4.320
K120	-68553.9466	12200.1331	-3.4189	-13.2934	98.7398	-337.580467	255-34-37	154-44-23	13.726
K119	-68557.3655	12186.8397	-6.6649	-7.8048	77.6417	-517.472115	229-30-16	153-55-39	10.263
K118	-68564.0304	12179.0349	-9.3410	-7.4141	62.4227	-583.089504	218-26-23	168-56-07	11.926
K117	-68573.3713	12171.6208	-9.5449	-9.4165	45.5921	-435.169945	224-36-43	186-10-20	13.408
K116	-68582.9162	12162.2043	-6.5259	-4.6255	31.5502	-205.894044	215-19-43	170-43-00	7.999
K115	-68589.4421	12157.5788	-9.0889	-4.4055	22.5191	-204.674657	205-51-37	170-31-54	10.100
K114	-68598.5310	12153.1733	-11.6248	-9.0568	9.0568	-105.282915	217-55-19	192-03-42	14.736
合計					倍面積	25058.210047			900.382
					面 積	12529.1050237			
					坪 数	3790.05			

ご注意
 この図面は土地区画整理組合等から引き継いだ
 ものです。
 換地処分時点のもので現況とは必ずしも一致し
 ないことがあります。
 参考図として取り扱い願います。

木更津都市計画事業中尾・伊豆島
 特定土地区画整理事業

確 定 図
 所在 ほたる野三丁目



80
 (6619.98)

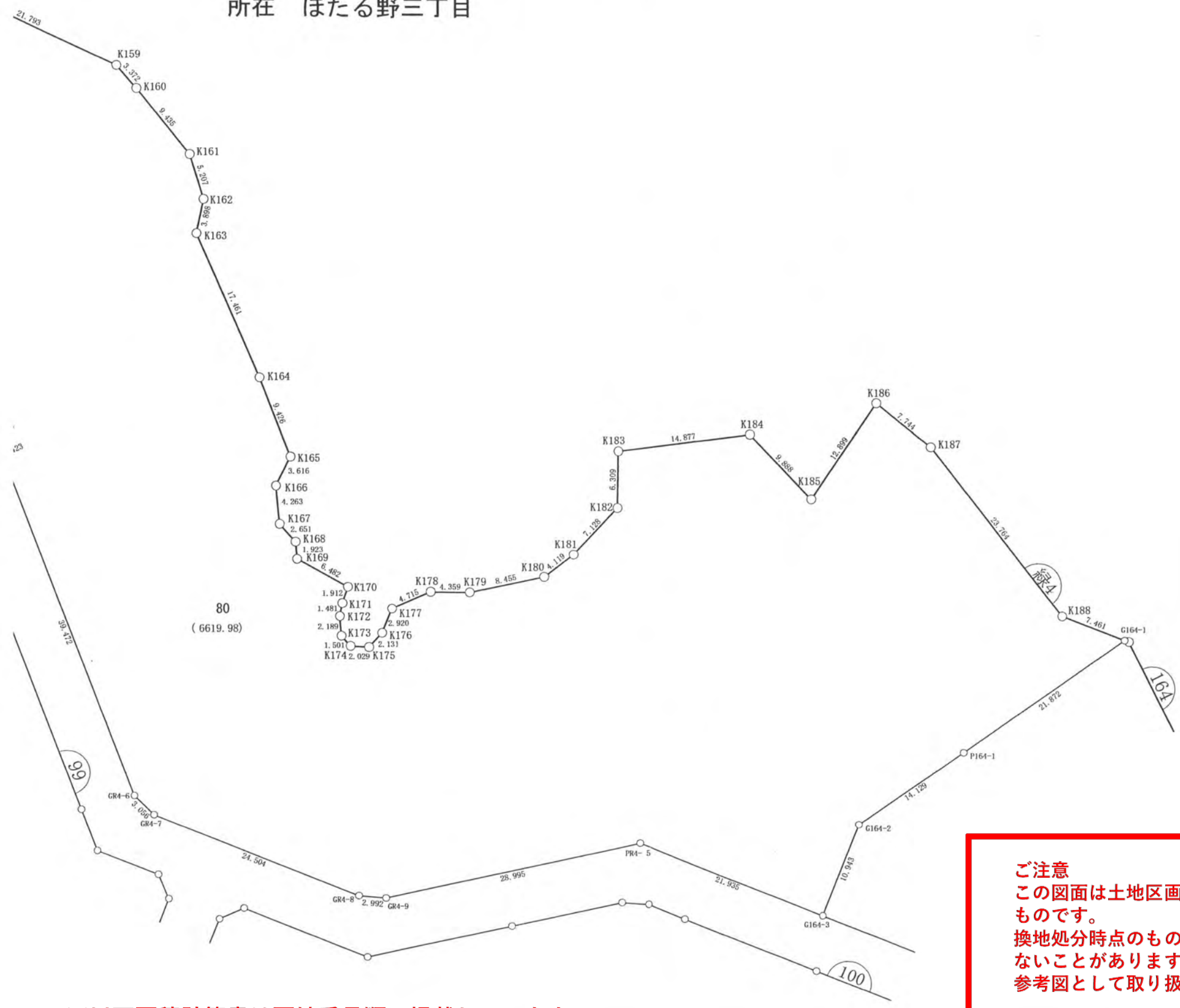
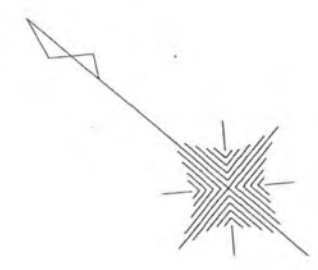
ご注意
 この図面は土地区画整理組合等から引き継いだ
 ものです。
 換地処分時点のもので現況とは必ずしも一致し
 ないことがあります。
 参考図として取り扱い願います。

※以下面積計算書は画地番号順に掲載しています。

確定図

所在 ほたる野三丁目

縮尺 1:500



ご注意
 この図面は土地区画整理組合等から引き継いだものです。
 換地処分時点のもので現況とは必ずしも一致しないことがあります。
 参考図として取り扱い願います。

凡 例	
記 号	名 称
144	街区番号
①	画地番号
31.020	辺 長
(671.32)	画地面積
29-1	換地処分後の土地

※以下面積計算書は画地番号順に掲載しています。

ご注意
 この図面は土地区画整理組合等から引き継いだ
 ものです。
 換地処分時点のもので現況とは必ずしも一致し
 ないことがあります。
 参考図として取り扱い願います。

面積（倍横距法）計算書

地番	測点名	X座標	Y座標	DX	DY	倍横距	倍面積	方向角	夾角	距離
緑地4	GR3-54	-68870.2191	12162.8392	-15.6294	-7.6706	-7.6706	119.887470	206-08-28	85-10-35	17.410
	G163- 2	-68885.8485	12155.1685	-8.1143	1.8737	-13.4676	109.280769	166-59-52	140-51-24	8.328
	G163- 1	-68893.9628	12157.0422	-3.4366	-3.6225	-15.2164	52.293362	226-30-28	239-30-36	4.993
	46R 17	-68897.3994	12153.4197	-1.9841	1.3516	-17.4873	34.696923	145-44-15	99-13-47	2.401
	46R 16	-68899.3836	12154.7713	-2.0881	1.2259	-14.9099	31.133575	149-35-03	183-50-48	2.421
	46R 15	-68901.4717	12155.9972	-2.1709	1.0676	-12.6164	27.389223	153-48-50	184-13-47	2.419
	46R 14	-68903.6426	12157.0647	-2.2428	0.8956	-10.6533	23.893374	158-13-59	184-25-09	2.415
	46R 13	-68905.8854	12157.9603	-2.2787	0.7921	-8.9657	20.430191	160-49-59	182-36-00	2.412
	46R 12	-68908.1641	12158.7524	-2.3318	0.6362	-7.5374	17.575893	164-44-24	183-54-25	2.417
	46R 11	-68910.4959	12159.3885	-2.3742	0.4301	-6.4712	15.364017	169-43-58	184-59-34	2.413
	46R 10	-68912.8701	12159.8186	-2.3902	0.3149	-5.7263	13.687023	172-29-44	182-45-46	2.411
	46R 9	-68915.2604	12160.1334	-2.4087	0.1708	-5.2407	12.623224	175-56-42	183-26-58	2.415
	46R 8	-68917.6691	12160.3042	-2.4164	-0.0206	-5.0906	12.300804	180-29-22	184-32-40	2.416
	46R 7	-68920.0855	12160.2836	-2.4023	-0.1661	-5.2773	12.677708	183-57-22	183-28-00	2.408
	46R 6	-68922.4878	12160.1174	-2.3896	-0.3550	-5.7985	13.856070	188-27-04	184-29-42	2.416
	46R 5	-68924.8773	12159.7624	-2.3577	-0.5289	-6.6825	15.755224	192-38-41	184-11-37	2.416
	46R 4	-68927.2350	12159.2335	-2.3123	-0.6505	-7.8620	18.179113	195-42-48	183-04-07	2.402
	46R 3	-68929.5473	12158.5829	-2.2888	-0.7713	-9.2838	21.248708	198-37-27	182-54-39	2.415
	46R 2	-68931.8361	12157.8116	-2.2195	-0.9465	-11.0017	24.418103	203-05-48	184-28-21	2.413
	46R 1	-68934.0556	12156.8650	-2.1622	-1.0932	-13.0415	28.198035	206-49-19	183-43-31	2.423
	46R BC	-68936.2178	12155.7718	-34.4529	-19.2615	-33.3963	1150.597477	209-12-30	182-23-11	39.472
	GR4-6	-68970.6707	12136.5103	-3.0448	-0.2590	-52.9168	161.121002	184-51-47	155-39-17	3.056
	GR4-7	-68973.7155	12136.2512	-23.2721	7.6732	-45.5027	1058.943644	161-45-06	156-53-19	24.504
	GR4-8	-68996.9876	12143.9244	-2.4495	1.7190	-36.1105	88.453603	144-56-26	163-11-20	2.992
	GR4-9	-68999.4371	12145.6434	-17.8262	22.8679	-11.5236	205.421592	127-56-15	162-59-49	28.995
	PR4- 5	-69017.2633	12168.5113	-20.8358	6.8582	18.2025	-379.263482	161-46-51	213-50-36	21.935
	G164-3	-69038.0991	12175.3695	3.4224	10.3937	35.4543	121.340040	71-46-27	89-59-36	10.943
	G164-2	-69034.6767	12185.7631	-3.7483	13.6223	59.4703	-222.913540	105-23-05	213-36-38	14.129
	P164-1	-69038.4250	12199.3855	-5.7993	21.0888	94.1814	-546.189860	105-22-34	179-59-29	21.872
	G164-1	-69044.2243	12220.4743	7.0669	-2.3927	112.8776	797.698797	341-17-43	55-55-09	7.461
	K188	-69037.1574	12218.0816	23.2049	5.1244	115.6093	2682.703248	12-27-10	211-09-27	23.764
	K187	-69013.9525	12223.2060	7.7430	-0.1329	120.6007	933.811821	359-01-01	166-33-51	7.744
	K186	-69006.2095	12223.0731	-1.2668	-12.8370	107.6308	-136.346277	264-21-51	85-20-50	12.899
	K185	-69007.4762	12210.2361	9.8170	1.1862	95.9800	942.233688	6-53-22	282-31-31	9.888

地 番 : 緑地4

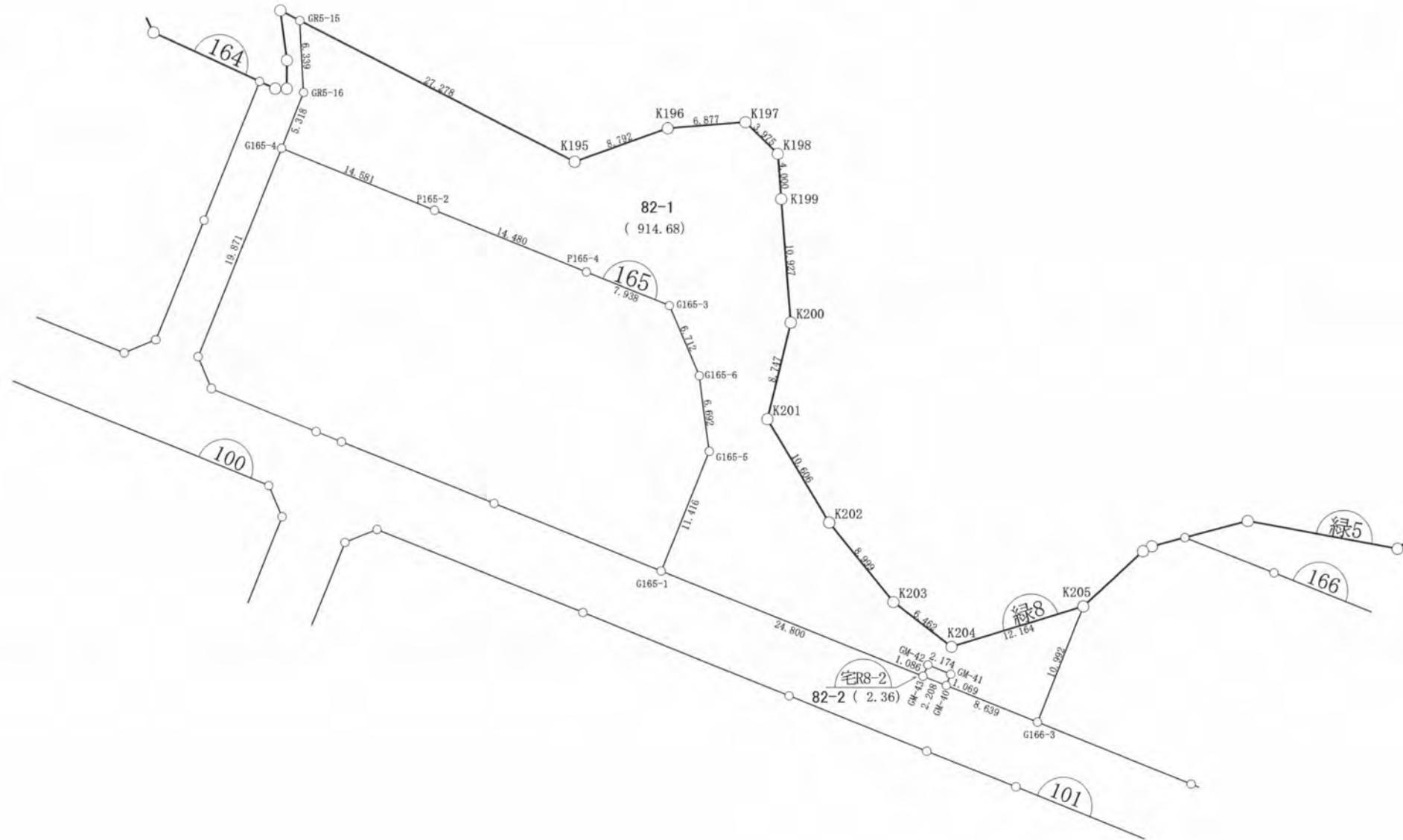
測点名	X座標	Y座標	D X	D Y	倍横距	倍面積	方向角	夾 角	距 離
K184	-68997.6593	12211.4222	10.1422	-10.8838	86.2823	875.090063	312-58-47	126-05-25	14.877
K183	-68987.5171	12200.5384	-3.9399	-4.9281	70.4704	-277.647846	231-21-29	98-22-42	6.309
K182	-68991.4570	12195.6103	0.4341	-7.1150	58.4273	25.364089	273-29-29	222-08-00	7.128
K181	-68991.0229	12188.4953	0.9271	-4.0130	47.2994	43.849536	283-00-29	189-31-00	4.119
K180	-68990.0958	12184.4824	5.2501	-6.6269	36.6595	192.466060	308-23-16	205-22-47	8.455
K179	-68984.8457	12177.8554	3.3870	-2.7439	27.2886	92.427689	320-59-17	192-36-01	4.359
K178	-68981.4587	12175.1115	2.1171	-4.2130	20.3317	43.043552	296-40-48	155-41-31	4.715
K177	-68979.3416	12170.8985	-0.8730	-2.7860	13.3327	-11.638864	252-36-09	135-55-21	2.920
K176	-68980.2146	12168.1125	0.1000	-2.1290	8.4177	0.842055	272-41-25	200-05-16	2.131
K175	-68980.1145	12165.9835	1.6320	-1.2060	5.0827	8.295105	323-32-15	230-50-50	2.029
K174	-68978.4825	12164.7775	1.4850	0.2200	4.0968	6.083696	8-25-40	224-53-25	1.501
K173	-68976.9975	12164.9976	1.5320	1.5640	5.8808	9.009274	45-35-35	217-09-55	2.189
K172	-68975.4656	12166.5616	0.7150	1.2970	8.7419	6.250248	61-08-03	195-32-28	1.481
K171	-68974.7506	12167.8586	0.6900	1.7830	11.8219	8.156762	68-50-42	187-42-39	1.912
K170	-68974.0606	12169.6416	6.3570	-1.2669	12.3380	78.432872	348-43-45	99-53-03	6.482
K169	-68967.7036	12168.3747	1.3530	1.3660	12.4371	16.827147	45-16-29	236-32-44	1.923
K168	-68966.3506	12169.7407	2.6210	0.3980	14.2012	37.221201	8-38-07	143-21-38	2.651
K167	-68963.7296	12170.1388	3.0240	3.0050	17.6043	53.234468	44-49-13	216-11-06	4.263
K166	-68960.7057	12173.1438	0.8259	3.5200	24.1293	19.929474	76-47-42	211-58-29	3.616
K165	-68959.8797	12176.6638	8.2529	4.5541	32.2035	265.772945	28-53-27	132-05-45	9.426
K164	-68951.6268	12181.2180	15.6099	7.8252	44.5829	695.932815	26-37-29	177-44-02	17.461
K163	-68936.0169	12189.0432	1.8549	3.4280	55.8361	103.572978	61-34-54	214-57-25	3.898
K162	-68934.1620	12192.4712	4.3510	2.8601	62.1242	270.299705	33-19-07	151-44-13	5.207
K161	-68929.8110	12195.3313	9.2550	1.8321	66.8164	618.384286	11-11-52	157-52-45	9.435
K160	-68920.5560	12197.1635	3.3290	0.5361	69.1846	230.315107	9-08-51	177-56-59	3.372
K159	-68917.2270	12197.6995	21.0831	-5.5157	64.2050	1353.640464	345-20-21	156-11-30	21.793
K158	-68896.1440	12192.1838	4.9880	-1.0009	57.6885	287.750926	348-39-12	183-18-51	5.087
K157	-68891.1559	12191.1829	3.9704	-0.0673	56.6202	224.804888	359-01-42	190-22-30	3.971
GR3-55	-68887.1855	12191.1156	16.9665	-28.2764	28.2764	479.750643	300-57-53	121-56-11	32.976
合計					倍面積	13239.961903			497.104
					面 積	6619.9809515			
					坪 数	2002.54			

ご注意
 この図面は土地区画整理組合等から引き継いだ
 ものです。
 換地処分時点のもので現況とは必ずしも一致し
 ないことがあります。
 参考図として取り扱い願います。

確定図

縮尺 1:500

所在 ほたる野三丁目



ご注意
この図面は土地区画整理組合等から引き継いだものです。
換地処分時点のもので現況とは必ずしも一致しないことがあります。
参考図として取り扱い願います。

凡例	
記号	名称
144	街区番号
①	画地番号
31.020	辺長
(671.32)	画地面積
29-1	換地処分後の土地

※以下面積計算書は画地番号順に掲載しています。

面積（倍横距法）計算書

地番：緑地8

測点名	X座標	Y座標	D X	D Y	倍横距	倍面積	方向角	夾角	距離
G165-4	-69078.9942	12211.9928	-13.8491	4.5601	4.5601	-63.152871	161-46-29	90-03-01	14.581
P165-2	-69092.8432	12216.5529	-13.7539	4.5277	13.6478	-187.710643	161-46-44	180-00-15	14.480
P165-4	-69106.5971	12221.0806	-7.5371	2.4921	20.6676	-155.774593	161-42-15	179-55-31	7.938
G165-3	-69114.1343	12223.5727	-5.9884	-3.0317	20.1280	-120.533455	206-51-05	225-08-50	6.712
G165-6	-69120.1226	12220.5410	-4.9327	-4.5226	12.5737	-62.022697	222-30-58	195-39-53	6.692
G165-5	-69125.0553	12216.0184	-3.5642	-10.8458	-2.7946	9.960675	251-48-29	209-17-31	11.416
G165-1	-69128.6196	12205.1726	-23.5500	7.7735	-5.8669	138.164598	161-43-58	89-55-29	24.800
GM-43	-69152.1696	12212.9462	0.3155	1.0392	2.9459	0.929374	73-06-46	91-22-48	1.086
GM-42	-69151.8541	12213.9854	-2.0711	0.6601	4.6451	-9.620611	162-19-22	269-12-36	2.174
GM-41	-69153.9252	12214.6454	-0.3432	-1.0125	4.2927	-1.473188	251-16-34	268-57-12	1.069
GM-40	-69154.2684	12213.6329	-8.2075	2.6967	5.9769	-49.055428	161-48-42	90-32-08	8.639
G166-3	-69162.4759	12216.3296	3.4424	10.4391	19.1126	65.793843	71-44-57	89-56-15	10.992
K205	-69159.0335	12226.7687	6.5972	-10.2199	19.3318	127.534737	302-50-35	51-05-38	12.164
K204	-69152.4363	12216.5488	6.4560	-0.2679	8.8440	57.096665	357-37-26	234-46-51	6.462
K203	-69145.9803	12216.2809	8.8330	1.7231	10.2992	90.972611	11-02-19	193-24-53	8.999
K202	-69137.1474	12218.0040	10.0179	3.4832	15.5055	155.333309	19-10-20	188-08-01	10.606
K201	-69127.1294	12221.4872	3.8809	7.8391	26.8277	104.115064	63-39-41	224-29-21	8.747
K200	-69123.2486	12229.3262	7.6349	7.8171	42.4839	324.359377	45-40-33	162-00-52	10.927
K199	-69115.6137	12237.1434	2.7950	2.8620	53.1631	148.588380	45-40-46	180-00-13	4.000
K198	-69112.8187	12240.0054	3.9640	0.2901	56.3152	223.233136	4-11-06	138-30-20	3.975
K197	-69108.8547	12240.2955	4.8891	-4.8369	51.7683	253.099337	315-18-26	131-07-20	6.877
K196	-69103.9657	12235.4585	4.4141	-7.6039	39.3275	173.596237	300-08-07	164-49-41	8.792
K195	-69099.5515	12227.8546	26.5657	-6.1928	25.5308	678.242696	346-52-41	226-44-34	27.278
GR5-15	-69072.9858	12221.6618	-4.3407	-4.6194	14.7186	-63.889513	226-46-52	59-54-11	6.339
GR5-16	-69077.3266	12217.0425	-1.6676	-5.0496	5.0496	-8.420856	251-43-28	204-56-36	5.318
合計									
					倍面積	1829.366185			231.063
					面積	914.6830927			
					坪数	276.69			

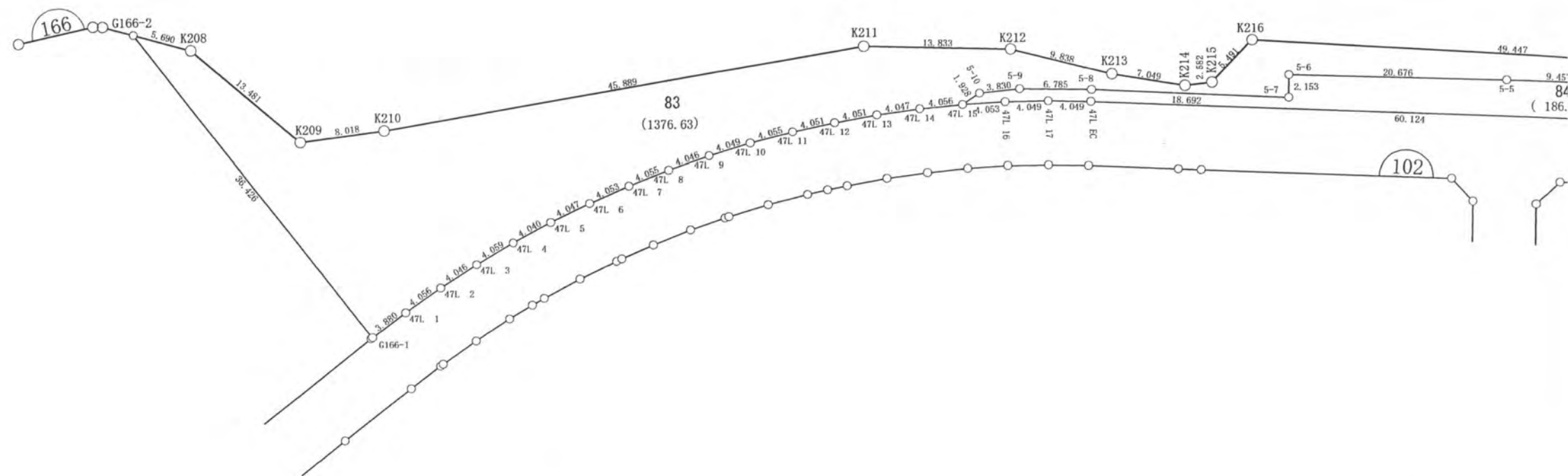
ご注意
 この図面は土地区画整理組合等から引き継いだ
 ものです。
 換地処分時点のもので現況とは必ずしも一致し
 ないことがあります。
 参考図として取り扱い願います。

面積（倍横距法）計算書

地番：宅地R8-2

測点名	X座標	Y座標	D X	D Y	倍横距	倍面積	方向角	夾角	距離
GM-40	-69154.2684	12213.6329	0.3432	1.0125	1.0125	0.347476	71-16-34	89-23-42	1.069
GM-41	-69153.9252	12214.6454	2.0711	-0.6601	1.3649	2.826950	342-19-22	91-02-48	2.174
GM-42	-69151.8541	12213.9854	-0.3155	-1.0392	-0.3343	0.105475	253-06-46	90-47-24	1.086
GM-43	-69152.1696	12212.9462	-2.0988	0.6868	-0.6868	1.441393	161-52-52	88-46-06	2.208
合計					倍面積	4.721293			6.537
					面積	2.3606467			
					坪数	0.71			

ご注意
 この図面は土地区画整理組合等から引き継いだ
 ものです。
 換地処分時点のもので現況とは必ずしも一致し
 ないことがあります。
 参考図として取り扱い願います。



ご注意

この図面は土地区画整理組合等から引き継いだ
ものです。

換地処分時点のもので現況とは必ずしも一致し
ないことがあります。

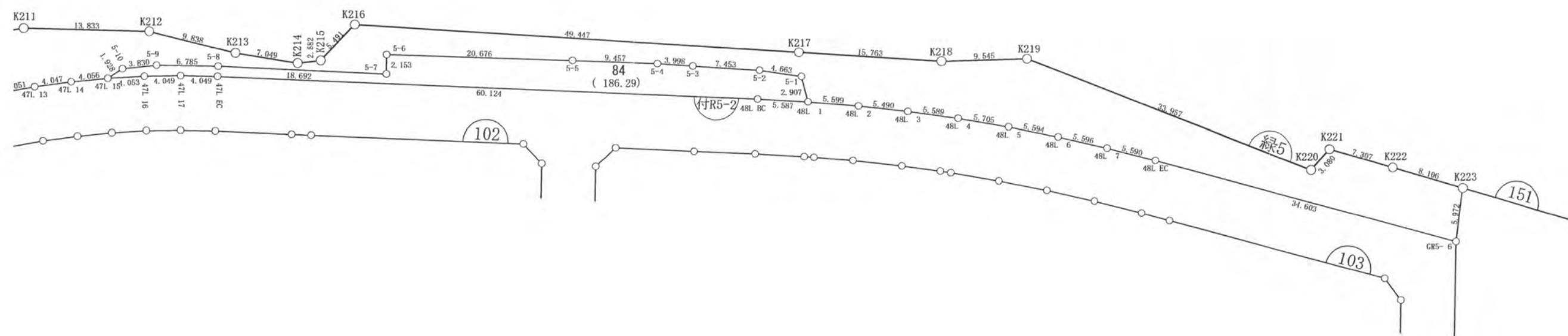
参考図として取り扱い願います。

※以下面積計算書は画地番号順に掲載しています。

確定図

所在 ほたる野三丁目

縮尺 1:500



ご注意
 この図面は土地区画整理組合等から引き継いだものです。
 換地処分時点のもので現況とは必ずしも一致しないことがあります。
 参考図として取り扱い願います。

凡 例	
記 号	名 称
(144)	街区番号
①	画地番号
← 31.020 →	辺 長
(671.32)	画地面積
29-1	換地処分後の土地

※以下面積計算書は画地番号順に掲載しています。

ご注意
 この図面は土地区画整理組合等から引き継いだ
 ものです。
 換地処分時点のもので現況とは必ずしも一致し
 ないことがあります。
 参考図として取り扱い願います。

面積（倍横距法）計算書

地番	測点名	X座標	Y座標	D X	D Y	倍横距	倍面積	方向角	夾角	距離
緑地5	G166-1	-69196.6074	12248.6365	1.1385	3.7091	3.7091	4.222983	72-56-09	91-10-09	3.880
	47L 1	-69195.4688	12252.3456	1.0385	3.9206	11.3389	11.775824	75-09-49	182-13-40	4.056
	47L 2	-69194.4303	12256.2662	0.8897	3.9472	19.2067	17.088899	77-17-50	182-08-01	4.046
	47L 3	-69193.5405	12260.2134	0.7179	3.9952	27.1491	19.491333	79-48-46	182-30-56	4.059
	47L 4	-69192.8226	12264.2086	0.5702	3.9996	35.1439	20.040344	81-53-09	182-04-23	4.040
	47L 5	-69192.2524	12268.2082	0.4079	4.0261	43.1696	17.610447	84-12-52	182-19-43	4.047
	47L 6	-69191.8444	12272.2343	0.2621	4.0448	51.2406	13.431973	86-17-31	182-04-39	4.053
	47L 7	-69191.5823	12276.2791	0.0956	4.0535	59.3389	5.674898	88-38-54	182-21-23	4.055
	47L 8	-69191.4867	12280.3326	-0.0646	4.0455	67.4379	-4.354088	90-54-52	182-15-58	4.046
	47L 9	-69191.5512	12284.3781	-0.2201	4.0427	75.5261	-16.620596	93-06-57	182-12-05	4.049
	47L 10	-69191.7713	12288.4208	-0.3754	4.0372	83.6059	-31.382688	95-18-43	182-11-46	4.055
	47L 11	-69192.1467	12292.4580	-0.5572	4.0130	91.6561	-51.067490	97-54-16	182-35-33	4.051
	47L 12	-69192.7038	12296.4710	-0.6837	3.9931	99.6622	-68.135428	99-42-56	181-48-40	4.051
	47L 13	-69193.3875	12300.4641	-0.8679	3.9533	107.6086	-93.389509	102-22-54	182-39-58	4.047
	47L 14	-69194.2553	12304.4174	-1.0101	3.9280	115.4899	-116.651984	104-25-15	182-02-21	4.056
	47L 15	-69195.2654	12308.3454	0.4490	1.8750	121.2928	54.456868	76-32-03	152-06-48	1.928
	5-10	-69194.8164	12310.2204	-0.9378	3.7137	126.8815	-118.984327	104-10-18	207-38-15	3.830
	5-9	-69195.7542	12313.9341	-2.4113	6.3419	136.9371	-330.196542	110-49-04	186-38-46	6.785
	5-8	-69198.1655	12320.2759	-7.1741	17.2604	160.5393	-1151.721225	112-34-11	181-45-07	18.692
	5-7	-69205.3396	12337.5363	2.0148	0.7596	178.5594	359.759226	20-39-28	88-05-17	2.153
	5-6	-69203.3248	12338.2960	-7.6757	19.1983	198.5173	-1523.760111	111-47-32	271-08-04	20.676
	5-5	-69211.0005	12357.4942	-3.5415	8.7686	226.4842	-802.102726	111-59-35	180-12-03	9.457
	5-4	-69214.5420	12366.2629	-1.6172	3.6568	238.9096	-386.354635	113-51-24	181-51-49	3.998
	5-3	-69216.1592	12369.9197	-2.9805	6.8310	249.3973	-743.330936	113-34-22	179-42-58	7.453
	5-2	-69219.1397	12376.7506	-2.2116	4.1047	260.3329	-575.743333	118-18-56	184-44-34	4.663
	5-1	-69221.3513	12380.8553	-2.8946	-0.2686	264.1690	-764.662357	185-18-09	246-59-13	2.907
	48L 1	-69224.2459	12380.5866	-2.3347	5.0891	268.9894	-628.004416	114-38-38	109-20-29	5.599
	48L 2	-69226.5805	12385.6757	-2.4273	4.9240	279.0024	-677.216523	116-14-28	181-35-50	5.490
	48L 3	-69229.0078	12390.5996	-2.6044	4.9448	288.8711	-752.329826	117-46-32	181-32-04	5.589
	48L 4	-69231.6122	12395.5444	-2.8017	4.9696	298.7854	-837.100941	119-24-47	181-38-15	5.705
	48L 5	-69234.4139	12400.5140	-2.8897	4.7900	308.5449	-891.595025	121-06-06	181-41-19	5.594
	48L 6	-69237.3036	12405.3039	-3.0126	4.7159	318.0508	-958.151793	122-34-16	181-28-10	5.596
	48L 7	-69240.3161	12410.0198	-3.1361	4.6269	327.3935	-1026.730012	124-07-46	181-33-30	5.590
	48L EC	-69243.4522	12414.6466	-19.8286	28.3583	360.3786	-7145.785538	124-57-43	180-49-57	34.603

地 番 : 緑地5									
測点名	X座標	Y座標	D X	D Y	倍横距	倍面積	方向角	夾 角	距 離
GR5- 6	-69263.2808	12443.0049	5.3118	2.7292	391.4661	2079.372404	27-11-39	82-13-56	5.972
K223	-69257.9690	12445.7341	4.7851	-6.5429	387.6523	1854.956760	306-10-46	98-59-07	8.106
K222	-69253.1839	12439.1912	4.3141	-5.8979	375.2115	1618.697514	306-11-02	180-00-16	7.307
K221	-69248.8698	12433.2932	-1.4880	-2.6970	366.6165	-545.509619	241-06-52	114-55-50	3.080
K220	-69250.3578	12430.5962	22.3254	-25.5866	338.3328	7553.418616	311-06-22	249-59-30	33.957
K219	-69228.0324	12405.0096	3.0111	-9.0580	303.6882	914.449125	288-23-18	157-16-56	9.545
K218	-69225.0212	12395.9516	6.2882	-14.4549	280.1754	1761.807392	293-30-37	185-07-19	15.763
K217	-69218.7330	12381.4967	19.7277	-45.3407	220.3798	4347.591657	293-30-50	180-00-13	49.447
K216	-69199.0053	12336.1560	-2.4599	-4.9090	170.1301	-418.506705	243-23-04	129-52-14	5.491
K215	-69201.4652	12331.2470	0.5910	-2.5130	162.7081	96.166974	283-14-06	219-51-02	2.582
K214	-69200.8741	12328.7340	3.4401	-6.1529	154.0421	529.919987	299-12-34	195-58-28	7.049
K213	-69197.4340	12322.5810	5.5071	-8.1519	139.7373	769.551242	304-02-29	184-49-55	9.838
K212	-69191.9269	12314.4291	5.0422	-12.8809	118.7044	598.532088	291-22-40	167-20-11	13.833
K211	-69186.8847	12301.5482	8.1777	-45.1549	60.6686	496.131104	280-15-55	168-53-15	45.889
K210	-69178.7070	12256.3933	1.7141	-7.8330	7.6808	13.165845	282-20-37	182-04-42	8.018
K209	-69176.9929	12248.5604	11.7211	-6.6588	-6.8110	-79.832318	330-23-56	228-03-19	13.481
K208	-69165.2718	12241.9016	3.2614	-4.6622	-18.1320	-59.135401	304-58-26	154-34-30	5.690
G166-2	-69162.0104	12237.2393	-34.5970	11.3971	-11.3971	394.306951	161-46-00	36-47-34	36.426
合計					倍面積	2753.264356			498.373
					面 積	1376.6321779			
					坪 数	416.43			

ご注意
 この図面は土地区画整理組合等から引き継いだ
 ものです。
 換地処分時点のもので現況とは必ずしも一致し
 ないことがあります。
 参考図として取り扱い願います。

面積（倍横距法）計算書

地番：付帯地R5-2

測点名	X座標	Y座標	D X	D Y	倍横距	倍面積	方向角	夾角	距離
47L 15	-69195.2654	12308.3454	-1.1625	3.8831	3.8831	-4.513934	106-39-57	30-07-54	4.053
47L 16	-69196.4279	12312.2285	-1.3201	3.8276	11.5937	-15.304446	109-01-42	182-21-45	4.049
47L 17	-69197.7479	12316.0560	-1.4626	3.7759	19.1972	-28.077056	111-10-25	182-08-43	4.049
47L EC	-69199.2105	12319.8319	-22.8336	55.6196	78.5927	-1794.553410	112-19-11	181-08-46	60.124
48L BC	-69222.0441	12375.4516	-2.2018	5.1351	139.3474	-306.812594	113-12-30	180-53-19	5.587
48L 1	-69224.2459	12380.5866	2.8946	0.2686	144.7511	418.995981	5-18-09	72-05-39	2.907
5-1	-69221.3513	12380.8553	2.2116	-4.1047	140.9151	311.642966	298-18-56	113-00-47	4.663
5-2	-69219.1397	12376.7506	2.9805	-6.8310	129.9795	387.405005	293-34-22	175-15-26	7.453
5-3	-69216.1592	12369.9197	1.6172	-3.6568	119.4918	193.237086	293-51-24	180-17-02	3.998
5-4	-69214.5420	12366.2629	3.5415	-8.7686	107.0663	379.179699	291-59-35	178-08-11	9.457
5-5	-69211.0005	12357.4942	7.6757	-19.1983	79.0994	607.143884	291-47-32	179-47-57	20.676
5-6	-69203.3248	12338.2960	-2.0148	-0.7596	59.1415	-119.157601	200-39-28	88-51-56	2.153
5-7	-69205.3396	12337.5363	7.1741	-17.2604	41.1215	295.008674	292-34-11	271-54-43	18.692
5-8	-69198.1655	12320.2759	2.4113	-6.3419	17.5192	42.244176	290-49-04	178-14-53	6.785
5-9	-69195.7542	12313.9341	0.9378	-3.7137	7.4637	6.999152	284-10-18	173-21-14	3.830
5-10	-69194.8164	12310.2204	-0.4490	-1.8750	1.8750	-0.841822	256-32-03	152-21-45	1.928
合計					倍面積	372.595758			160.404
					面積	186.2978791			
					坪数	56.35			

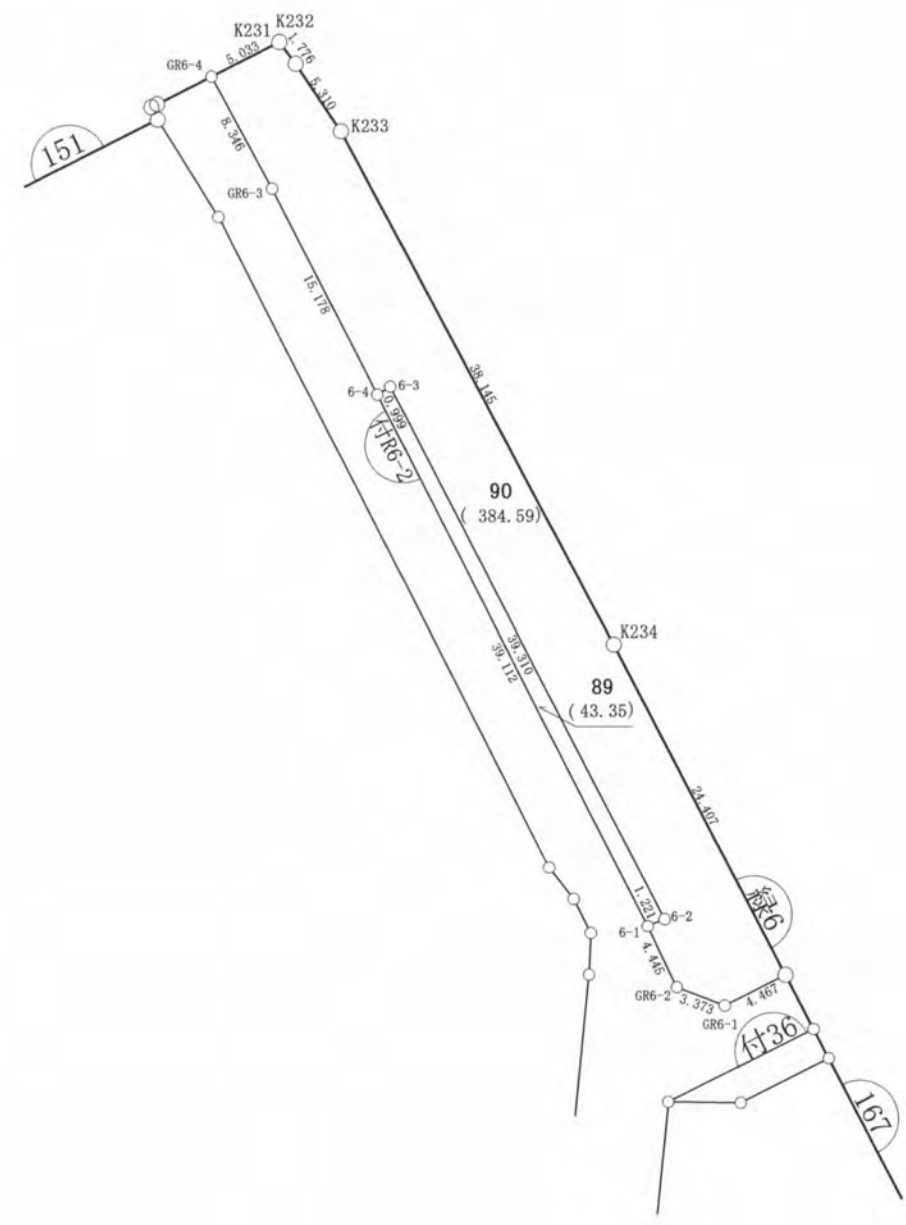
ご注意
 この図面は土地区画整理組合等から引き継いだ
 ものです。
 換地処分時点のもので現況とは必ずしも一致し
 ないことがあります。
 参考図として取り扱い願います。

木更津都市計画事業中尾・伊豆島
特定土地区画整理事業

確定図

縮尺 1:500

所在 ほたる野三丁目



ご注意
この図面は土地区画整理組合等から引き継いだものです。
換地処分時点のもので現況とは必ずしも一致しないことがあります。
参考図として取り扱い願います。

凡 例	
記 号	名 称
144	街区番号
①	画地番号
31.020	辺 長
(671.32)	画地面積
29-1	換地処分後の土地

※以下面積計算書は画地番号順に掲載しています。

面積（倍横距法）計算書

地番： 緑地6

測点名	X座標	Y座標	D X	D Y	倍横距	倍面積	方向角	夾角	距離
GR6-4	-69243.4421	12526.1367	-8.2569	1.2136	1.2136	-10.020337	171-38-20	88-23-29	8.346
GR6-3	-69251.6990	12527.3503	-15.0700	1.8046	4.2317	-63.771795	173-10-18	181-31-58	15.178
6-4	-69266.7690	12529.1548	0.2153	0.9757	7.0120	1.509566	77-33-26	84-23-08	0.999
6-3	-69266.5537	12530.1305	-39.0031	4.9029	12.8905	-502.770837	172-50-07	275-16-41	39.310
6-2	-69305.5568	12535.0334	-0.0460	-1.2200	16.5734	-0.762055	267-50-30	275-00-23	1.221
6-1	-69305.6028	12533.8134	-4.4259	0.4091	15.7625	-69.763570	174-43-07	86-52-37	4.445
GR6-2	-69310.0287	12534.2226	-2.2090	2.5494	18.7210	-41.355545	130-54-33	136-11-26	3.373
GR6-1	-69312.2377	12536.7719	0.5296	4.4350	25.7054	13.614343	83-11-24	132-16-51	4.467
GR6-5	-69311.7081	12541.2069	24.2136	-3.0663	27.0741	655.563016	352-46-58	89-35-34	24.407
K234	-69287.4945	12538.1406	37.7821	-5.2504	18.7574	708.693598	352-05-19	179-18-21	38.145
K233	-69249.7124	12532.8902	5.1640	-1.2369	12.2701	63.362948	346-31-48	174-26-29	5.310
K232	-69244.5484	12531.6533	1.6980	-0.5190	10.5142	17.853185	343-00-18	176-28-30	1.776
K231	-69242.8504	12531.1343	-0.5917	-4.9976	4.9976	-2.957187	263-14-51	100-14-33	5.033
合計					倍面積	769.195330			152.010
					面積	384.5976649			
					坪数	116.34			

ご注意
 この図面は土地区画整理組合等から引き継いだ
 ものです。
 換地処分時点のもので現況とは必ずしも一致し
 ないことがあります。
 参考図として取り扱い願います。

面積（倍横距法）計算書

地番：付帯地R6-2

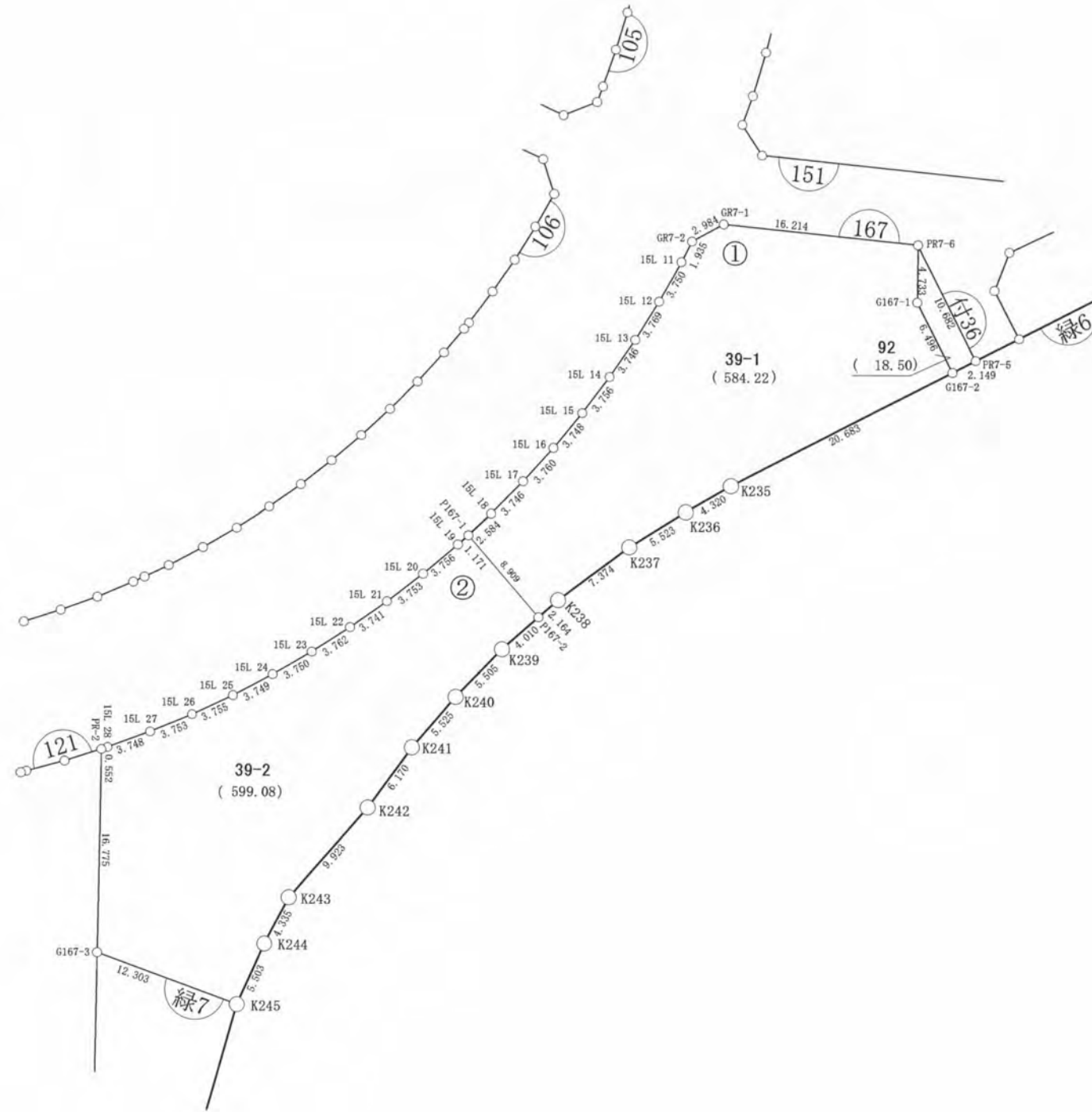
測点名	X座標	Y座標	D X	D Y	倍横距	倍面積	方向角	夾角	距離
6-1	-69305.6028	12533.8134	0.0460	1.2200	1.2200	0.056096	87-50-30	94-40-56	1.221
6-2	-69305.5568	12535.0334	39.0031	-4.9029	-2.4629	-96.059795	352-50-07	84-59-37	39.310
6-3	-69266.5537	12530.1305	-0.2153	-0.9757	-8.3415	1.795787	257-33-26	84-43-19	0.999
6-4	-69266.7690	12529.1548	-38.8338	4.6586	-4.6586	180.910300	173-09-34	95-36-08	39.112
合計					倍面積	86.702388			80.642
					面積	43.3511941			
					坪数	13.11			

ご注意
 この図面は土地区画整理組合等から引き継いだ
 ものです。
 換地処分時点のもので現況とは必ずしも一致し
 ないことがあります。
 参考図として取り扱い願います。

確 定 図

縮尺 1:500

所在 ほたる野三丁目



ご注意
この図面は土地区画整理組合等から引き継いだものです。
換地処分時点のもので現況とは必ずしも一致しないことがあります。
参考図として取り扱い願います。

凡 例	
記 号	名 称
144	街区番号
①	画地番号
31.020	辺 長
(671.32)	画地面積
29-1	換地処分後の土地

※以下面積計算書は画地番号順に掲載しています。

面積（倍横距法）計算書

地番：付帯地36

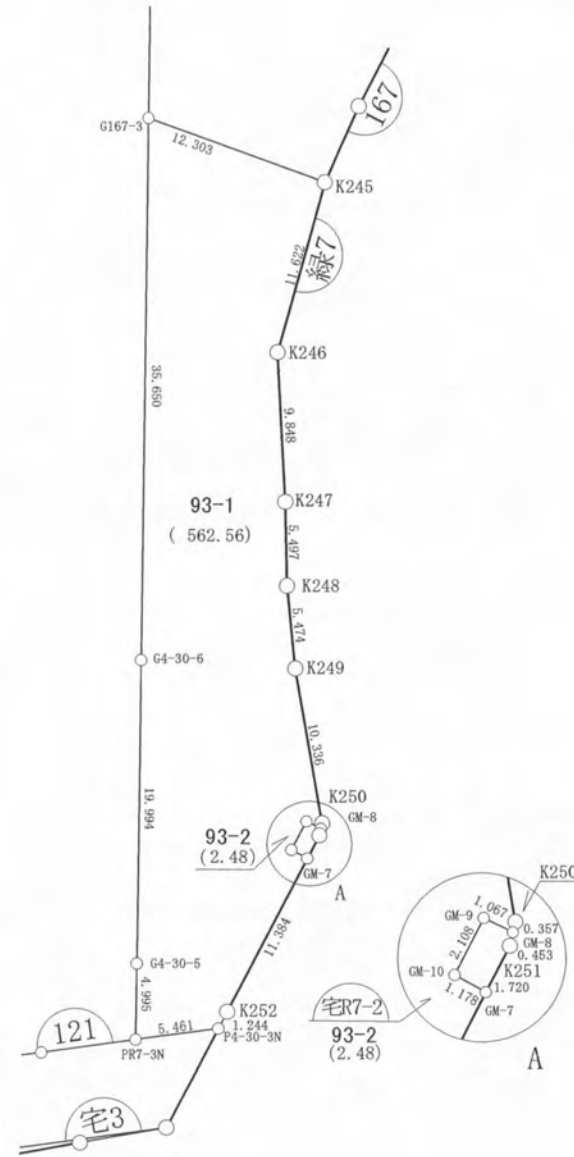

測点名	X座標	Y座標	D X	D Y	倍横距	倍面積	方向角	夾角	距離
PR7-6	-69316.9059	12531.0986	-1.6646	4.4305	4.4305	-7.374836	110-35-30	27-07-05	4.733
G167-1	-69318.5704	12535.5291	0.7470	6.4525	15.3135	11.439111	83-23-47	152-48-17	6.496
G167-2	-69317.8234	12541.9816	2.1317	-0.2703	21.4957	45.822486	352-46-28	89-22-41	2.149
PR7-5	-69315.6917	12541.7114	-1.2141	-10.6127	10.6127	-12.885231	263-28-25	90-41-57	10.682
合計					倍面積	37.001531			24.060
					面積	18.5007653			
					坪数	5.59			

ご注意
 この図面は土地区画整理組合等から引き継いだ
 ものです。
 換地処分時点のもので現況とは必ずしも一致し
 ないことがあります。
 参考図として取り扱い願います。

確 定 図

縮尺 1:500

所在 ほたる野三丁目



ご注意
この図面は土地区画整理組合等から引き継いだものです。
換地処分時点のもので現況とは必ずしも一致しないことがあります。
参考図として取り扱い願います。

凡 例	
記 号	名 称
144	街区番号
①	画地番号
31.020	辺 長
(671.32)	画地面積
29-1	換地処分後の土地

※以下面積計算書は画地番号順に掲載しています。

面積（倍横距法）計算書

地番： 緑地7

測点名	X座標	Y座標	D X	D Y	倍横距	倍面積	方向角	夾角	距離
K245	-69391.4096	12571.0847	-9.4306	-7.9014	-7.9014	74.514269	219-57-28	94-22-34	12.303
G167-3	-69400.8402	12563.1833	-12.6963	33.3127	17.5100	-222.312715	110-51-47	70-54-19	35.650
G4-30-6	-69413.5365	12596.4960	-7.1174	18.6846	69.5073	-494.710961	110-51-11	179-59-24	19.994
G4-30-5	-69420.6539	12615.1806	-1.7778	4.6680	92.8598	-165.083843	110-50-57	179-59-46	4.995
PR7-3N	-69422.4317	12619.8486	5.3375	1.1567	98.6845	526.726684	12-13-39	81-22-42	5.461
P4-30-3N	-69417.0942	12621.0053	0.9164	-0.8417	98.9995	90.724466	317-26-02	125-12-23	1.244
K252	-69416.1778	12620.1636	8.3783	-7.7074	90.4504	757.823017	317-23-19	179-57-17	11.384
GM-7	-69407.7995	12612.4562	-0.7782	-0.8840	81.8591	-63.701572	228-38-34	91-15-15	1.178
GM-10	-69408.5776	12611.5722	1.5513	-1.4271	79.5480	123.404586	317-23-20	268-44-46	2.108
GM-9	-69407.0263	12610.1451	0.7409	0.7676	78.8885	58.447536	46-00-54	268-37-34	1.067
GM-8	-69406.2854	12610.9127	0.1958	-0.2990	79.3571	15.538504	303-13-11	77-12-17	0.357
K250	-69406.0896	12610.6137	1.8512	-10.1690	68.8892	127.524997	280-19-02	157-05-51	10.336
K249	-69404.2385	12600.4448	1.3751	-5.2990	53.4212	73.458677	284-32-51	184-13-49	5.474
K248	-69402.8634	12595.1458	1.7821	-5.2000	42.9223	76.491029	288-55-02	184-22-11	5.497
K247	-69401.0813	12589.9458	2.9091	-9.4090	28.3133	82.367744	287-10-52	178-15-50	9.848
K246	-69398.1721	12580.5369	6.7626	-9.4522	9.4522	63.920928	305-34-54	198-24-02	11.622
合計									
					倍面積	1125.133346			
					面積	562.5666729			
					坪数	170.17			138.518

ご注意
 この図面は土地区画整理組合等から引き継いだ
 ものです。
 換地処分時点のもので現況とは必ずしも一致し
 ないことがあります。
 参考図として取り扱い願います。

面積（倍横距法）計算書

地番：宅地R7-2

測点名	X座標	Y座標	D X	D Y	倍横距	倍面積	方向角	夾角	距離
GM-8	-69406.2854	12610.9127	-0.7409	-0.7676	-0.7676	0.568714	226-00-54	102-47-39	1.067
GM-9	-69407.0263	12610.1451	-1.5513	1.4271	-0.1081	0.167773	137-23-20	91-22-26	2.108
GM-10	-69408.5776	12611.5722	0.7782	0.8840	2.2029	1.714296	48-38-34	91-15-14	1.178
GM-7	-69407.7995	12612.4562	1.2658	-1.1645	1.9225	2.433501	317-23-16	88-44-42	1.720
K251	-69406.5336	12611.2917	0.2482	-0.3790	0.3790	0.094069	303-13-15	165-49-59	0.453
合計					倍面積	4.978353			6.526
					面積	2.4891766			
					坪数	0.75			


ご注意
 この図面は土地区画整理組合等から引き継いだ
 ものです。
 換地処分時点のもので現況とは必ずしも一致し
 ないことがあります。
 参考図として取り扱い願います。

木更津都市計画事業中尾・伊豆島
特定土地区画整理事業

確 定 図

縮尺 1:500

所在 ほたる野三丁目



ご注意
 この図面は土地区画整理組合等から引き継いだ
 ものです。
 換地処分時点のもので現況とは必ずしも一致し
 ないことがあります。
 参考図として取り扱い願います。

凡 例	
記 号	名 称
144	街区番号
①	画地番号
31.020	辺 長
(671.32)	画地面積
29-1	換地処分後の土地

面積（倍横距法）計算書

地番	道路残地4									
測点名	X座標	Y座標	D X	D Y	倍横距	倍面積	方向角	夾角	距離	
K267	-69564.5908	12576.7490	-7.5307	7.8116	7.8116	-58.826857	133-57-05	359-46-39	10.850	
K268	-69572.1215	12584.5606	-6.5220	8.0251	23.6483	-154.234585	129-06-03	175-08-58	10.341	
K269	-69578.6435	12592.5857	-8.4769	8.1612	39.8345	-337.674414	136-05-14	186-59-11	11.767	
K270	-69587.1205	12600.7468	-0.9546	0.9070	48.9027	-46.683193	136-27-56	180-22-42	1.317	
K270-1	-69588.0751	12601.6538	-0.5002	-0.2185	49.5911	-24.805318	203-35-52	247-07-56	0.546	
K271	-69588.5753	12601.4353	23.9845	-24.6863	24.6863	592.088826	314-10-26	290-34-34	34.419	
合計					倍面積	-30.135540			69.240	
					面積	15.0677702				
					坪数	4.55				

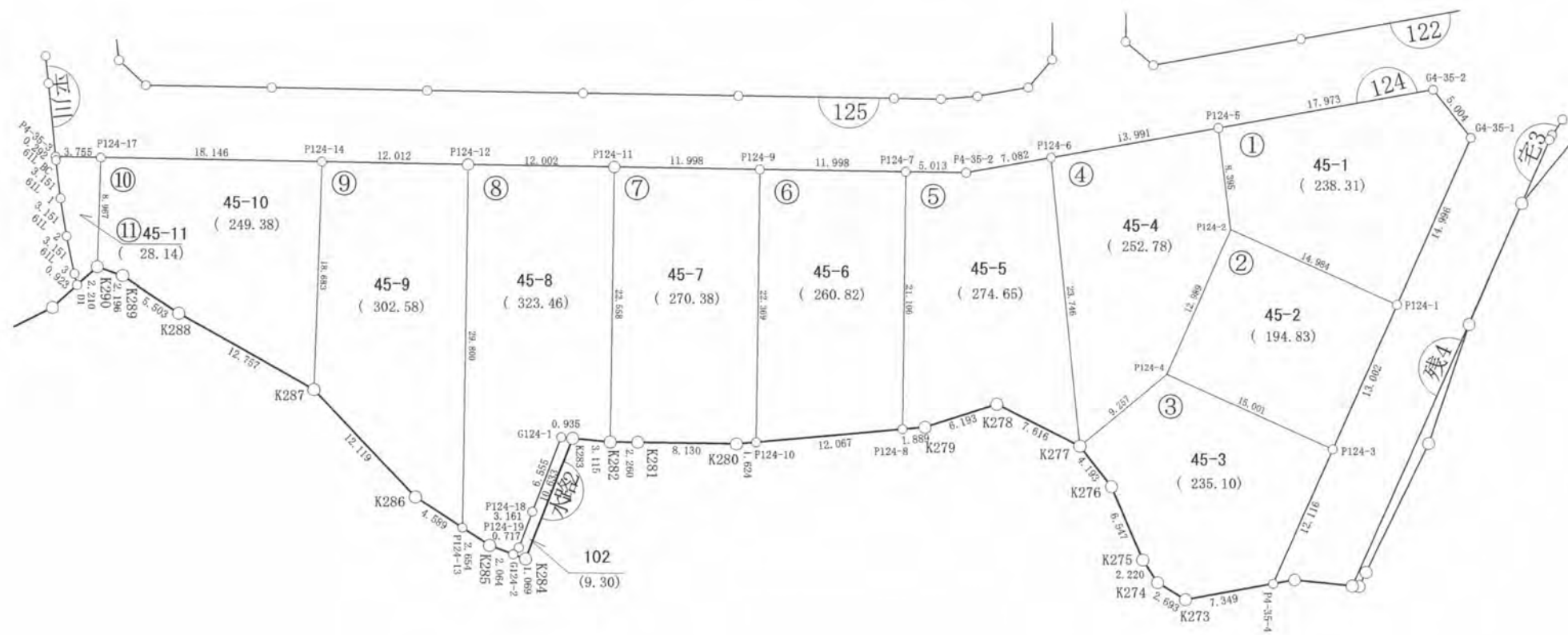

ご注意
 この図面は土地区画整理組合等から引き継いだ
 ものです。
 換地処分時点のもので現況とは必ずしも一致し
 ないことがあります。
 参考図として取り扱い願います。

木更津都市計画事業中尾・伊豆島
特定土地区画整理事業

確 定 図

縮尺 1:500

所在 ほたる野三丁目



ご注意
 この図面は土地区画整理組合等から引き継いだ
 ものです。
 換地処分時点のもので現況とは必ずしも一致し
 ないことがあります。
 参考図として取り扱い願います。

凡 例	
記 号	名 称
144	街区番号
①	画地番号
31.020	辺 長
(671.32)	画地面積
29-1	換地処分後の土地

※以下面積計算書は画地番号順に掲載しています。

面積（倍横距法）計算書

地番：水路2

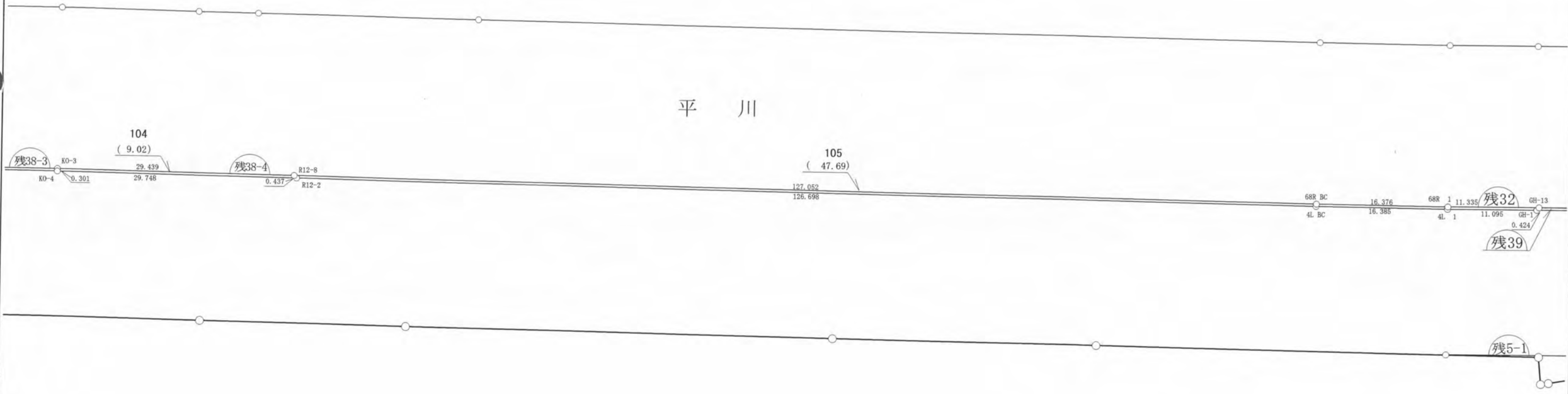
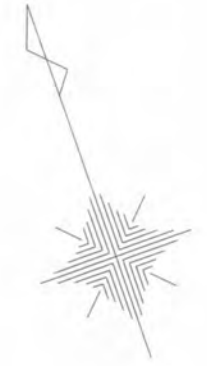
測点名	X座標	Y座標	DX	DY	倍横距	倍面積	方向角	夾角	距離
K283	-69644.6650	12568.1859	-0.8440	-0.4025	-0.4025	0.339719	205-29-50	74-15-35	0.935
G124-1	-69645.5089	12567.7834	-4.3052	4.9425	4.1375	-17.812696	131-03-27	105-33-37	6.555
P124-18	-69649.8141	12572.7259	-2.0536	2.4027	11.4827	-23.581319	130-31-18	179-27-51	3.161
P124-19	-69651.8678	12575.1286	-0.6201	0.3602	14.2456	-8.833754	149-50-59	199-19-41	0.717
G124-2	-69652.4879	12575.4888	0.8138	0.6930	15.2988	12.449965	40-25-02	70-34-03	1.069
K284	-69651.6741	12576.1818	7.0091	-7.9959	7.9959	56.044200	311-14-15	90-49-13	10.633
合計					倍面積	18.606114			23.070
					面積	9.3030572			
					坪数	2.81			

ご注意
 この図面は土地区画整理組合等から引き継いだ
 ものです。
 換地処分時点のもので現況とは必ずしも一致し
 ないことがあります。
 参考図として取り扱い願います。

確 定 図

縮尺 1:500

所在 ほたる野三丁目



ご注意
 この図面は土地区画整理組合等から引き継いだ
 ものです。
 換地処分時点のもので現況とは必ずしも一致し
 ないことがあります。
 参考図として取り扱い願います。

凡 例	
記 号	名 称
	街区番号
	画地番号
	辺 長
	画地面積
29-1	換地処分後の土地

※以下面積計算書は画地番号順に掲載しています。

面積（倍横距法）計算書

地番：道路残地38-4

測点名	X座標	Y座標	D X	D Y	倍横距	倍面積	方向角	夾角	距離
K0-3	-69573.8651	12167.1234	-0.2814	-0.1074	-0.1074	0.030223	200-53-27	90-02-02	0.301
K0-4	-69574.1465	12167.0159	-10.5987	27.7961	27.5813	-292.327339	110-52-19	89-58-52	29.748
R12-2	-69584.7452	12194.8121	0.3988	-0.1790	55.1985	22.013303	335-49-41	44-57-22	0.437
R12-8	-69584.3464	12194.6331	10.4813	-27.5097	27.5097	288.338815	290-51-25	135-01-44	29.439
合計					倍面積	18.055003			59.925
					面積	9.0275016			
					坪数	2.73			

ご注意
 この図面は土地区画整理組合等から引き継いだ
 ものです。
 換地処分時点のもので現況とは必ずしも一致し
 ないことがあります。
 参考図として取り扱い願います。

面積（倍横距法）計算書

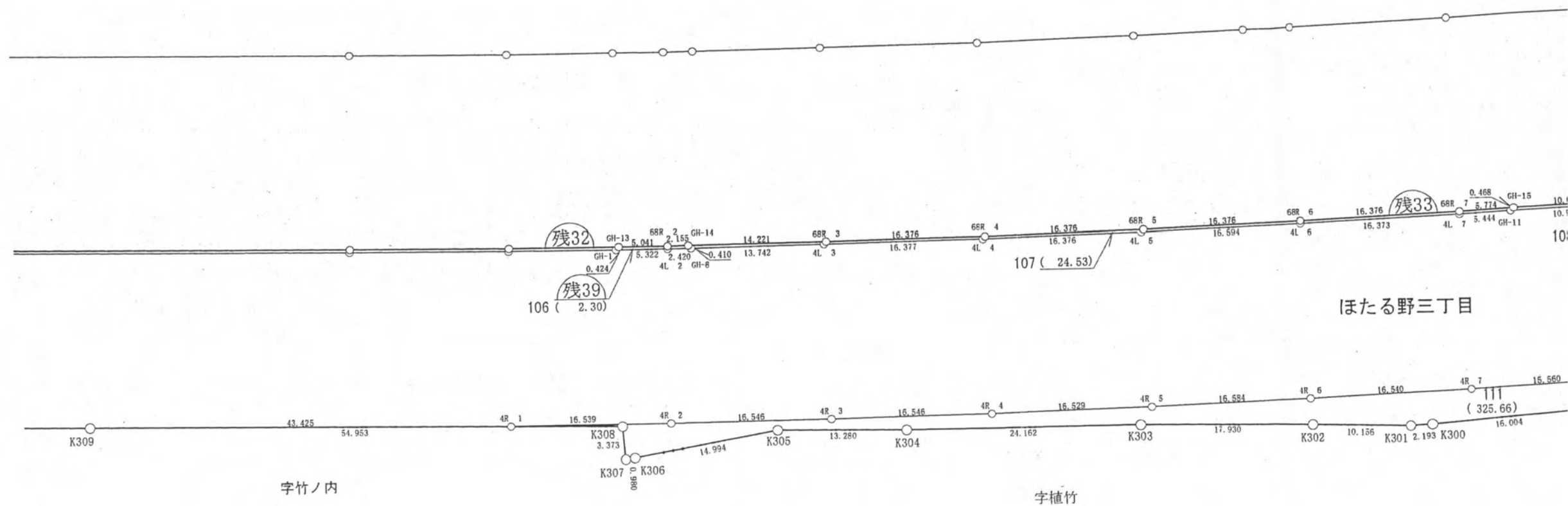
地番： 道路残地32

測点名	X座標	Y座標	D X	D Y	倍横距	倍面積	方向角	夾角	距離
R12-8	-69584.3464	12194.6331	-0.3988	0.1790	0.1790	-0.071383	155-49-41	44-58-16	0.437
R12-2	-69584.7452	12194.8121	-45.1095	118.3957	118.7537	-5356.916939	110-51-26	135-01-45	126.698
4L BC	-69629.8547	12313.2078	-5.7544	15.3415	252.4909	-1452.944598	110-33-38	179-42-12	16.385
4L 1	-69635.6091	12328.5493	-3.8260	10.4143	278.2467	-1064.562404	110-10-19	179-36-41	11.095
GH-1	-69639.4351	12338.9636	0.2034	0.3722	289.0332	58.787649	61-20-43	131-10-24	0.424
GH-13	-69639.2317	12339.3358	3.8900	-10.6467	278.7587	1084.362916	290-04-14	48-43-31	11.335
68R 1	-69635.3417	12328.6891	5.7604	-15.3293	252.7827	1456.140442	290-35-43	180-31-29	16.376
68R BC	-69629.5813	12313.3598	45.2349	-118.7267	118.7267	5370.588417	290-51-25	180-15-42	127.052
合計					倍面積	95.384101			309.802
					面積	47.6920503			
					坪数	14.42			

ご注意
 この図面は土地区画整理組合等から引き継いだ
 ものです。
 換地処分時点のもので現況とは必ずしも一致し
 ないことがあります。
 参考図として取り扱い願います。

木更津都市計画事業中尾・伊豆島
特定土地区画整理事業

確定
所在 ほたる野三丁目



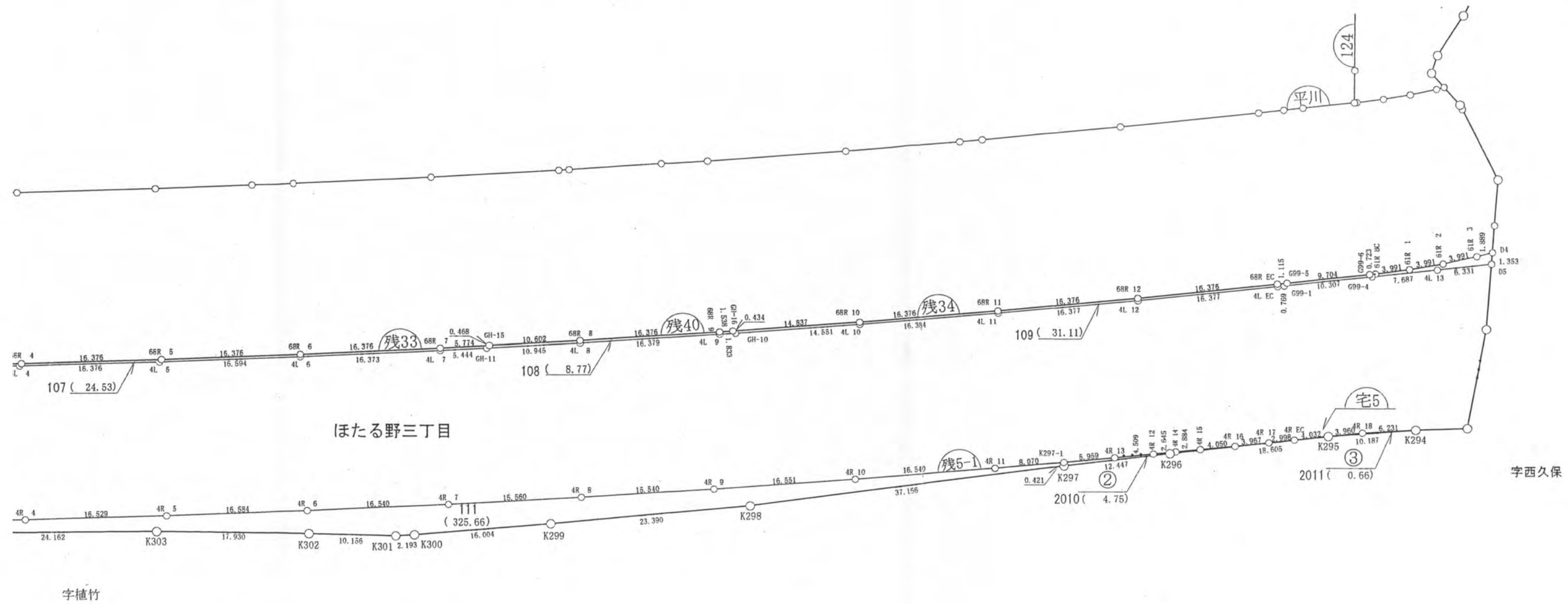
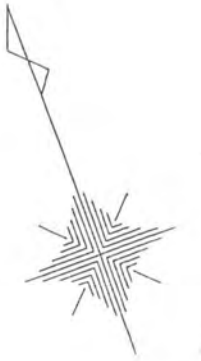
ご注意
この図面は土地区画整理組合等から引き継いだ
ものです。
換地処分時点のもので現況とは必ずしも一致し
ないことがあります。
参考図として取り扱い願います。

※以下面積計算書は画地番号順に掲載しています。

確定図

所在 ほたる野三丁目

縮尺 1:500



ご注意

この図面は土地区画整理組合等から引き継いだものです。
換地処分時点のもので現況とは必ずしも一致しないことがあります。
参考図として取り扱い願います。

凡 例	
記 号	名 称
(144)	街区番号
①	画地番号
31.020	辺 長
(671.32)	画地面積
29-1	換地処分後の土地

※以下面積計算書は画地番号順に掲載しています。

面積（倍横距法）計算書

地番： 道路残地39

測点名	X座標	Y座標	D X	D Y	倍横距	倍面積	方向角	夾角	距離
GH-13	-69639.2317	12339.3358	-0.2034	-0.3722	-0.3722	0.075704	241-20-43	131-16-28	0.424
GH-1	-69639.4351	12338.9636	-1.8088	5.0051	4.2607	-7.706604	109-52-10	48-31-27	5.322
4L 2	-69641.2439	12343.9687	-0.8229	2.2759	11.5416	-9.498020	109-52-46	180-00-36	2.420
GH-8	-69642.0668	12346.2446	0.3841	-0.1434	13.6741	5.252259	339-31-42	49-38-56	0.410
GH-14	-69641.6827	12346.1012	0.7211	-2.0308	11.4999	8.292974	289-33-00	130-01-18	2.155
68R 2	-69640.9616	12344.0704	1.7299	-4.7346	4.7346	8.190220	290-04-15	180-31-15	5.041
合計					倍面積	4.606534			15.772
					面積	2.3032669			
					坪数	0.69			

ご注意
 この図面は土地区画整理組合等から引き継いだ
 ものです。
 換地処分時点のもので現況とは必ずしも一致し
 ないことがあります。
 参考図として取り扱い願います。

面積（倍横距法）計算書

地番：道路残地33

測点名	X座標	Y座標	D X	D Y	倍横距	倍面積	方向角	夾角	距離
GH-14	-69641.6827	12346.1012	-0.3841	0.1434	0.1434	-0.055078	159-31-42	49-58-54	0.410
GH-8	-69642.0668	12346.2446	-4.5615	12.9632	13.2500	-60.440030	109-23-10	129-51-28	13.742
4L 3	-69646.6283	12359.2078	-5.3453	15.4804	41.6937	-222.867049	109-02-59	179-39-49	16.377
4L 4	-69651.9737	12374.6882	-5.2079	15.5255	72.6996	-378.615629	108-32-37	179-29-38	16.376
4L 5	-69657.1816	12390.2137	-5.1138	15.7867	104.0118	-531.890620	107-56-55	179-24-18	16.594
4L 6	-69662.2954	12406.0004	-4.9243	15.6144	135.4130	-666.820659	107-30-14	179-33-19	16.373
4L 7	-69667.2197	12421.6149	-1.6071	5.2013	156.2287	-251.072402	107-10-12	179-39-58	5.444
GH-11	-69668.8268	12426.8161	0.2069	0.4202	161.8501	33.485711	63-47-10	136-36-58	0.468
GH-15	-69668.6199	12427.2363	1.6811	-5.5239	156.7465	263.504606	286-55-36	43-08-26	5.774
68R 7	-69666.9388	12421.7125	4.9109	-15.6221	135.6005	665.926988	287-27-04	180-31-28	16.376
68R 6	-69662.0279	12406.0903	5.0536	-15.5766	104.4017	527.609617	287-58-30	180-31-26	16.376
68R 5	-69656.9742	12390.5137	5.1958	-15.5297	73.2954	380.831688	288-29-56	180-31-26	16.376
68R 4	-69651.7784	12374.9840	5.3377	-15.4815	42.2842	225.702149	289-01-24	180-31-28	16.376
68R 3	-69646.4406	12359.5025	4.7579	-13.4013	13.4013	63.762341	289-32-48	180-31-24	14.221
合計					倍面積	49.061633			171.283
					面積	24.5308165			
					坪数	7.42			

ご注意
 この図面は土地区画整理組合等から引き継いだ
 ものです。
 換地処分時点のもので現況とは必ずしも一致し
 ないことがあります。
 参考図として取り扱い願います。

面積（倍横距法）計算書

地番：道路残地34

測点名	X座標	Y座標	D X	D Y	倍横距	倍面積	方向角	夾角	距離
GH-10	-69677.1405	12454.7619	-3.9551	14.0033	14.0033	-55.384921	105-46-19	132-18-02	14.551
4L 10	-69681.0957	12468.7652	-4.3310	15.8011	43.8078	-189.729487	105-19-40	179-33-21	16.384
4L 11	-69685.4266	12484.5664	-4.1960	15.8307	75.4397	-316.541242	104-50-42	179-31-02	16.377
4L 12	-69689.6226	12500.3971	-4.0578	15.8662	107.1366	-434.733983	104-20-45	179-30-03	16.377
4L EC	-69693.6803	12516.2633	-0.1861	0.7464	123.7493	-23.031211	104-00-04	179-39-19	0.769
G99-1	-69693.8664	12517.0097	-2.5068	9.9978	134.4934	-337.142642	104-04-33	180-04-29	10.307
G99-4	-69696.3732	12527.0075	-1.8616	7.4583	151.9495	-282.871967	104-00-54	179-56-21	7.687
4L 13	-69698.2348	12534.4658	-1.5351	6.1422	165.5499	-254.135298	104-01-56	180-01-02	6.331
D5	-69699.7699	12540.6079	1.2293	0.5662	172.2583	211.755573	24-43-52	100-41-56	1.353
D4	-69698.5406	12541.1742	0.1850	-1.8801	170.9444	31.629838	275-37-14	70-53-22	1.889
61R 3	-69698.3556	12539.2941	0.5573	-3.9519	165.1124	92.011040	278-01-35	182-24-21	3.991
61R 2	-69697.7983	12535.3422	0.7229	-3.9251	157.2355	113.659616	280-26-06	182-24-31	3.991
61R 1	-69697.0755	12531.4171	0.8872	-3.8912	149.4192	132.559015	282-50-37	182-24-31	3.991
61R BC	-69696.1883	12527.5259	0.1755	-0.7017	144.8263	25.418634	284-02-35	181-11-58	0.723
G99-6	-69696.0128	12526.8242	2.3553	-9.4139	134.7107	317.290925	284-02-49	180-00-14	9.704
G99-5	-69693.6574	12517.4103	0.2706	-1.0816	124.2153	33.614795	284-02-50	180-00-01	1.115
68R EC	-69693.3868	12516.3288	4.0469	-15.8679	107.2657	434.088682	284-18-26	180-15-36	16.376
68R 12	-69689.3400	12500.4608	4.1918	-15.8303	75.5675	316.760139	284-49-52	180-31-26	16.376
68R 11	-69685.1482	12484.6305	4.3365	-15.7912	43.9459	190.569326	285-21-20	180-31-28	16.376
68R 10	-69680.8118	12468.8393	4.0596	-14.2712	13.8834	56.361624	285-52-45	180-31-25	14.837
GH-16	-69676.7521	12454.5680	-0.3884	0.1939	-0.1939	0.075309	153-28-17	47-35-32	0.434
合計						62.223764			179.939
					倍面積	31.1118819			
					面積	9.41			
					坪数				

ご注意
 この図面は土地区画整理組合等から引き継いだ
 ものです。
 換地処分時点のもので現況とは必ずしも一致し
 ないことがあります。
 参考図として取り扱い願います。

面積（倍横距法）計算書

地番： 道路残地40

測点名	X座標	Y座標	D X	D Y	倍横距	倍面積	方向角	夾角	距離
GH-15	-69668.6199	12427.2363	-0.2069	-0.4202	-0.4202	0.086937	243-47-10	136-51-31	0.468
GH-11	-69668.8268	12426.8161	-3.1674	10.4767	9.6363	-30.521833	106-49-17	43-02-07	10.945
4L 8	-69671.9942	12437.2929	-4.6253	15.7119	35.8250	-165.699678	106-24-12	179-34-55	16.379
4L 9	-69676.6194	12453.0048	-0.5211	1.7571	53.2940	-27.773014	106-31-11	180-06-59	1.833
GH-10	-69677.1405	12454.7619	0.3884	-0.1939	54.8572	21.306719	333-28-17	46-57-06	0.434
GH-16	-69676.7521	12454.5680	0.4209	-1.4798	53.1835	22.386209	285-52-42	132-24-25	1.538
68R 9	-69676.3312	12453.0882	4.6245	-15.7093	35.9944	166.454441	286-24-11	180-31-29	16.376
68R 8	-69671.7068	12437.3789	3.0869	-10.1426	10.1426	31.308650	286-55-39	180-31-28	10.602
合計					倍面積	17.548431			58.575
					面積	8.7742154			
					坪数	2.65			

ご注意
 この図面は土地区画整理組合等から引き継いだ
 ものです。
 換地処分時点のもので現況とは必ずしも一致し
 ないことがあります。
 参考図として取り扱い願います。

面積（倍横距法）計算書

地番：道路残地5-1

測点名	X座標	Y座標	D X	D Y	倍横距	倍面積	方向角	夾角	距離
K309	-69637.0994	12281.6910	-19.5643	51.3523	51.3523	-1004.672497	110-51-21	0-02-52	54.953
K308	-69656.6637	12333.0433	-3.2515	-0.8958	101.8088	-331.029942	195-24-08	264-32-47	3.373
K307	-69659.9152	12332.1476	-0.1985	0.9598	101.8729	-20.223322	101-41-09	86-17-01	0.980
K306	-69660.1137	12333.1074	-2.6681	14.7544	117.5870	-313.738056	100-15-02	178-33-53	14.994
K305	-69662.7818	12347.8617	-4.7303	12.4086	144.7500	-684.710614	110-52-03	190-37-01	13.280
K304	-69667.5121	12360.2704	-8.1405	22.7497	179.9083	-1464.536757	109-41-19	178-49-16	24.162
K303	-69675.6526	12383.0200	-6.3770	16.7573	219.4153	-1399.203918	110-50-03	181-08-44	17.930
K302	-69682.0296	12399.7773	-3.7232	9.4494	245.6220	-914.487710	111-30-17	180-40-14	10.156
K301	-69685.7527	12409.2268	-0.6212	2.1032	257.1746	-159.765502	106-27-21	174-57-04	2.193
K300	-69686.3740	12411.3300	-4.2723	15.4234	274.7013	-1173.618748	105-28-59	179-01-38	16.004
K299	-69690.6463	12426.7534	-5.9914	22.6099	312.7346	-1873.705607	104-50-30	179-21-31	23.390
K298	-69696.6377	12449.3633	-8.1728	36.2560	371.6005	-3037.007983	102-42-12	177-51-42	37.166
K297	-69704.8104	12485.6193	0.4065	0.1110	407.9674	165.838046	15-16-26	92-34-14	0.421
K297-1	-69704.4039	12485.7303	2.0748	-7.7989	400.2796	830.509786	284-53-53	89-37-27	8.070
4R 11	-69702.3291	12477.9314	4.4050	-15.9426	376.5381	1658.632953	285-26-44	180-32-51	16.540
4R 10	-69697.9242	12461.9888	4.5697	-15.9075	344.6879	1575.104385	286-01-39	180-34-55	16.551
4R 9	-69693.3545	12446.0813	4.3938	-14.9058	313.8746	1379.113869	286-25-27	180-23-48	15.540
4R 8	-69688.9607	12431.1754	4.5351	-14.8840	284.0847	1288.363145	286-56-45	180-31-18	15.560
4R 7	-69684.4255	12416.2914	4.9640	-15.7778	253.4229	1257.978795	287-27-52	180-31-07	16.540
4R 6	-69679.4616	12400.5136	5.1101	-15.7772	221.8678	1133.756003	287-56-47	180-28-55	16.584
4R 5	-69674.3515	12384.7364	5.2559	-15.6712	190.4194	1000.834756	288-32-27	180-35-40	16.529
4R 4	-69669.0956	12369.0651	5.3905	-15.6428	159.1054	857.665302	289-00-51	180-28-24	16.546
4R 3	-69663.7050	12353.4223	5.5434	-15.5898	127.8727	708.855929	289-34-28	180-33-37	16.546
4R 2	-69658.1616	12337.8325	5.6360	-15.5490	96.7339	545.196978	289-55-27	180-20-59	16.539
4R 1	-69652.5255	12322.2835	15.4261	-40.5925	40.5925	626.185149	290-48-29	180-53-02	43.425
合計						651.334439			433.972
						面積			
						325.6672193			
						坪数			
						98.51			

ご注意
 この図面は土地区画整理組合等から引き継いだ
 ものです。
 換地処分時点のもので現況とは必ずしも一致し
 ないことがあります。
 参考図として取り扱い願います。