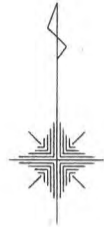


木更津都市計画事業 中尾・伊豆島特定土地区画整理事業 位置図

縮尺=1/6000

木更津市



凡例

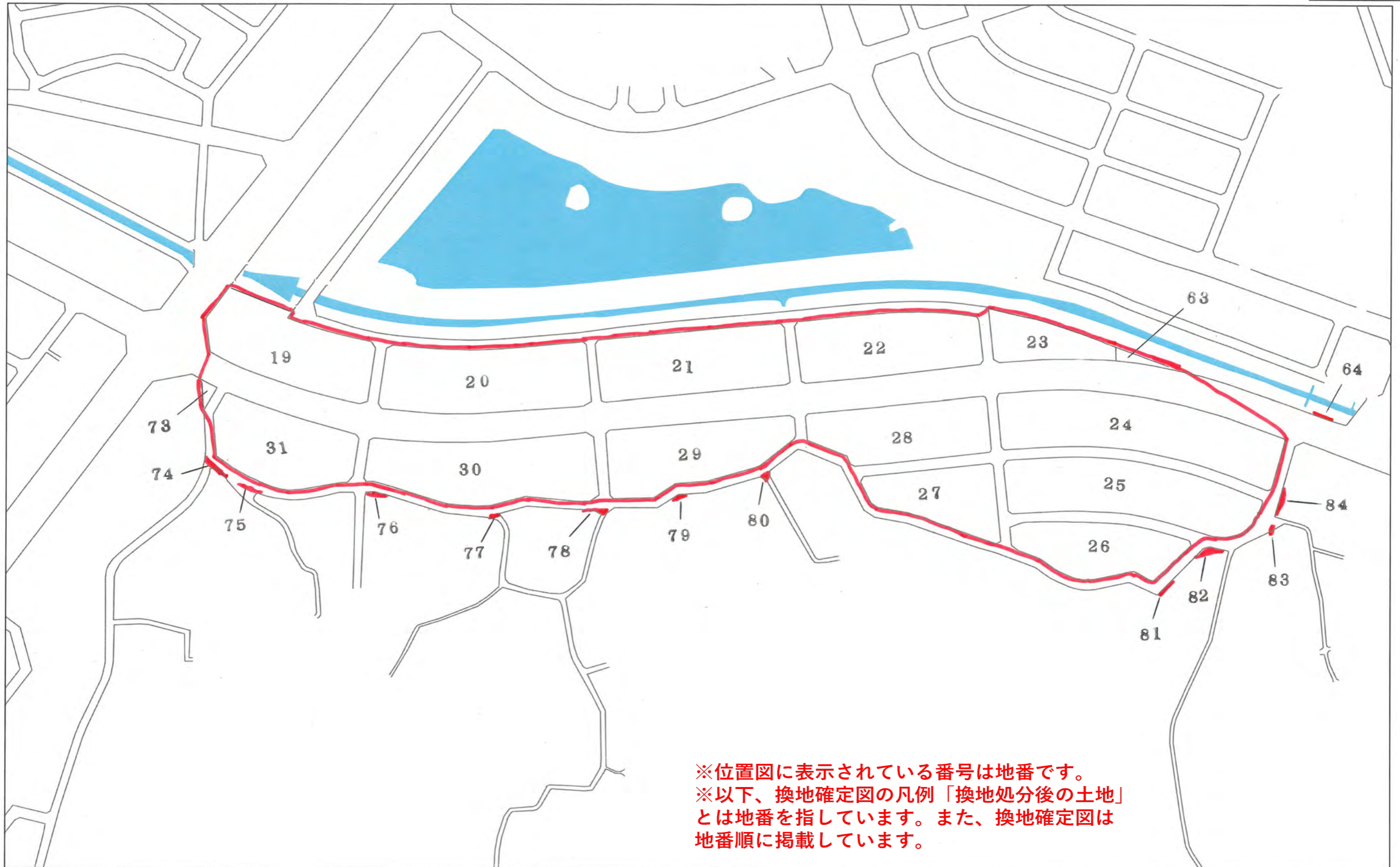
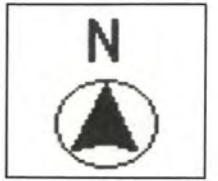
施行地区界	——
町丁目、大字界	——
字界	——
筆界及び地番	□
街区番号	○

# ほたる野一丁目 位置図



※位置図に表示されている番号は地番です。  
※以下、換地確定図の凡例「換地処分後の土地」とは地番を指しています。また、換地確定図は地番順に掲載しています。

# ほたる野一丁目 位置図



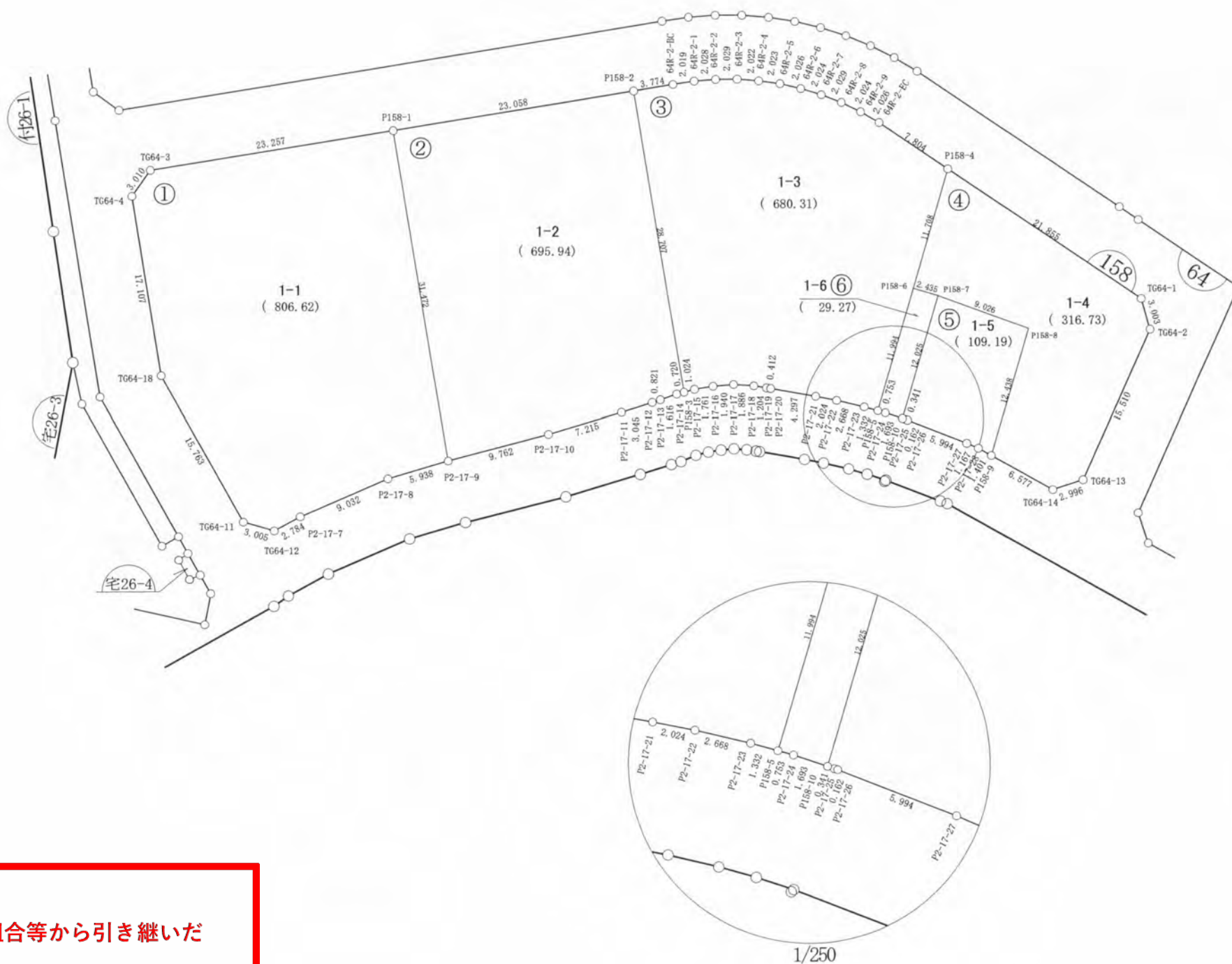
※位置図に表示されている番号は地番です。  
※以下、換地確定図の凡例「換地処分後の土地」とは地番を指しています。また、換地確定図は地番順に掲載しています。

木更津都市計画事業中尾・伊豆島  
特定土地区画整理事業

確 定 図

縮尺 1:500

所在 ほたる野一丁目



**ご注意**  
 この図面は土地区画整理組合等から引き継いだ  
 ものです。  
 換地処分時点のもので現況とは必ずしも一致し  
 ないことがあります。  
 参考図として取り扱い願います。

凡 例	
記 号	名 称
144	街区番号
①	画地番号
31.020	辺 長
(671.32)	画地面積
29-1	換地処分後の土地

※以下面積計算書は画地番号順に掲載しています。

## 面積（倍横距法）計算書

地番： 158-1

測点名	X座標	Y座標	DX	DY	倍横距	倍面積	方向角	夾角	距離
TG64-3	-69326.2750	11383.2989	-2.4515	-1.7462	-1.7462	4.2808565	215-27-47	134-39-29	3.010
TG64-4	-69328.7264	11381.5527	-16.8852	2.7482	-0.7442	12.5667929	170-45-20	135-17-33	17.107
TG64-18	-69345.6117	11384.3009	-13.7458	7.7144	9.7184	-133.5869247	150-41-53	159-56-33	15.763
TG64-11	-69359.3575	11392.0153	-0.8262	2.8896	20.3223	-16.7912469	105-57-26	135-15-33	3.005
TG64-12	-69360.1838	11394.9049	1.3316	2.4448	25.6567	34.1635173	61-25-31	135-28-05	2.784
P2-17-7	-69358.8522	11397.3497	3.5737	8.2948	36.3963	130.0683567	66-41-31	185-16-00	9.032
P2-17-8	-69355.2785	11405.6444	1.6622	5.7010	50.3921	83.7622164	73-44-43	187-03-12	5.938
P2-17-9	-69353.6163	11411.3455	31.0578	-5.0880	51.0051	1584.1059641	350-41-46	96-57-03	31.472
P158-1	-69322.5585	11406.2575	-3.7164	-22.9586	22.9586	-85.3239771	260-48-18	90-06-32	23.257
合計					倍面積	1613.2455551			111.368
					面積	806.6227775			
					坪数	244.00			

## 面積（倍横距法）計算書

地番： 158-2

測点名	X座標	Y座標	DX	DY	倍横距	倍面積	方向角	夾角	距離
P158-1	-69322.5585	11406.2575	-31.0578	5.0880	5.0880	-158.0221548	170-41-46	89-54-23	31.472
P2-17-9	-69353.6163	11411.3455	2.4931	9.4386	19.6147	48.9022588	75-12-13	84-30-27	9.762
P2-17-10	-69351.1232	11420.7841	2.0511	6.9177	35.9710	73.7797981	73-29-06	178-16-53	7.215
P2-17-11	-69349.0721	11427.7018	0.9072	2.9071	45.7959	41.5438928	72-40-11	179-11-05	3.045
P2-17-12	-69348.1649	11430.6089	0.2555	0.7802	49.4832	12.6423395	71-52-06	179-11-55	0.821
P2-17-13	-69347.9094	11431.3892	0.5264	1.5274	51.7908	27.2614175	70-59-06	179-07-00	1.616
P2-17-14	-69347.3831	11432.9166	0.1789	0.6977	54.0159	9.6628465	75-37-10	184-38-04	0.720
P158-3	-69347.2042	11433.6143	28.3362	-4.5965	50.1171	1420.1258703	350-47-10	95-10-00	28.707
P158-2	-69318.8680	11429.0177	-3.6905	-22.7603	22.7603	-83.9975881	260-47-23	90-00-13	23.058
合計					倍面積	1391.8986806			106.416
					面積	695.9493403			
					坪数	210.52			

**ご注意**  
 この図面は土地区画整理組合等から引き継いだ  
 ものです。  
 換地処分時点のもので現況とは必ずしも一致し  
 ないことがあります。  
 参考図として取り扱い願います。

## 面積（倍横距法）計算書

地番： 158-3

測点名	X座標	Y座標	D X	D Y	倍横距	倍面積	方向角	夾角	距離
P158-2	-69318.8680	11429.0177	-28.3362	4.5965	4.5965	-130.2485990	170-47-10	90-00-13	28.707
P158-3	-69347.2042	11433.6143	0.2773	0.9855	10.1786	2.8223665	74-17-07	83-29-57	1.024
P2-17-15	-69346.9269	11434.5998	0.2757	1.7396	12.9037	3.5571954	80-59-43	186-42-36	1.761
P2-17-16	-69346.6512	11436.3394	0.1510	1.9341	16.5774	2.5026794	85-32-12	184-32-29	1.940
P2-17-17	-69346.5003	11438.2735	-0.1275	1.8815	20.3930	-2.6007209	93-52-40	188-20-28	1.886
P2-17-18	-69346.6278	11440.1550	-0.1956	1.1879	23.4624	-4.5896918	99-21-05	185-28-25	1.204
P2-17-19	-69346.8234	11441.3429	-0.0643	0.4072	25.0575	-1.6113604	98-58-27	179-37-22	0.412
P2-17-20	-69346.8877	11441.7501	-0.7455	4.2321	29.6968	-22.1379932	99-59-24	181-00-57	4.297
P2-17-21	-69347.6332	11445.9822	-0.3911	1.9857	35.9146	-14.0473272	101-08-35	181-09-11	2.024
P2-17-22	-69348.0243	11447.9679	-0.6182	2.5955	40.4958	-25.0361538	103-23-53	182-15-18	2.668
P2-17-23	-69348.6425	11450.5633	-0.3527	1.2844	44.3756	-15.6521982	105-21-22	181-57-29	1.332
P158-5	-69348.9953	11451.8477	11.4880	3.4461	49.1061	564.1333594	16-41-52	91-20-30	11.994
P158-6	-69337.5072	11455.2938	11.2189	3.3502	55.9024	627.1658735	16-37-36	179-55-44	11.708
P158-4	-69326.2883	11458.6440	4.3748	-6.4623	52.7902	230.9468673	304-05-49	107-28-13	7.804
64R-2-EC	-69321.9135	11452.1817	1.0156	-1.7535	44.5744	45.2710251	300-04-47	175-58-58	2.026
64R-2-9	-69320.8978	11450.4282	0.8839	-1.8203	41.0006	36.2416626	295-54-04	175-49-17	2.024
64R-2-8	-69320.0139	11448.6079	0.7372	-1.8899	37.2905	27.4916608	291-18-37	175-24-33	2.029
64R-2-7	-69319.2767	11446.7180	0.5821	-1.9383	33.4623	19.4794360	286-43-00	175-24-23	2.024
64R-2-6	-69318.6946	11444.7797	0.4618	-1.9723	29.5517	13.6479092	283-10-44	176-27-44	2.026
64R-2-5	-69318.2327	11442.8074	0.2876	-2.0028	25.5766	7.3566532	278-10-22	174-59-38	2.023
64R-2-4	-69317.9451	11440.8046	0.1621	-2.0151	21.5587	3.4953625	274-36-00	176-25-38	2.022
64R-2-3	-69317.7830	11438.7895	-0.0186	-2.0292	17.5144	-0.3252024	269-28-33	174-52-33	2.029
64R-2-2	-69317.8015	11436.7603	-0.1528	-2.0222	13.4630	-2.0567176	265-40-47	176-12-14	2.028
64R-2-1	-69317.9543	11434.7381	-0.3092	-1.9951	9.4457	-2.9203177	261-11-29	175-30-42	2.019
64R-2-BC	-69318.2635	11432.7430	-0.6045	-3.7253	3.7253	-2.2521011	260-46-57	179-35-28	3.774
合計					倍面積	1360.6336674			102.785
					面積	680.3168337			
					坪数	205.79			

**ご注意**  
 この図面は土地区画整理組合等から引き継いだ  
 ものです。  
 換地処分時点のもので現況とは必ずしも一致し  
 ないことがあります。  
 参考図として取り扱い願います。

## 面積（倍横距法）計算書

地番： 158-4

測点名	X座標	Y座標	DX	DY	倍横距	倍面積	方向角	夾角	距離
P158-4	-69326.2883	11458.6440	-11.2189	-3.3502	-3.3502	37.5854761	196-37-36	72-28-39	11.708
P158-6	-69337.5072	11455.2938	-0.7070	2.3300	-4.3704	3.0900129	106-52-50	90-15-14	2.435
P158-7	-69338.2143	11457.6238	-3.1111	8.4730	6.4326	-20.0125950	110-09-45	183-16-55	9.026
P158-8	-69341.3254	11466.0968	-11.9139	-3.5711	11.3344	-135.0377687	196-41-08	266-31-23	12.438
P158-9	-69353.2393	11462.5257	-3.2405	5.7228	13.4862	-43.7018789	119-31-13	102-50-05	6.577
TG64-14	-69356.4798	11468.2485	0.9247	2.8501	22.0592	20.3970972	72-01-32	132-30-19	2.996
TG64-13	-69355.5552	11471.0986	14.1076	6.4441	31.3534	442.3210356	24-33-01	132-31-29	15.510
TG64-2	-69341.4476	11477.5428	2.8910	-0.8120	36.9856	106.9257416	344-18-45	139-45-44	3.003
TG64-1	-69338.5566	11476.7308	12.2683	-18.0868	18.0868	221.8941293	304-08-57	139-50-12	21.855
合計					倍面積	633.4612500			85.548
					面積	316.7306250			
					坪数	95.81			

## 面積（倍横距法）計算書

地番： 158-5

測点名	X座標	Y座標	DX	DY	倍横距	倍面積	方向角	夾角	距離
P158-7	-69338.2143	11457.6238	-11.5205	-3.4448	-3.4448	39.6857838	196-38-50	86-29-05	12.025
P158-10	-69349.7348	11454.1790	-0.1120	0.3222	-6.5674	0.7355790	109-10-08	92-31-18	0.341
P2-17-25	-69349.8468	11454.5012	-0.0519	0.1539	-6.0913	0.3161519	108-38-12	179-28-04	0.162
P2-17-26	-69349.8987	11454.6551	-2.1872	5.5804	-0.3570	0.7808419	111-24-09	182-45-57	5.994
P2-17-27	-69352.0859	11460.2355	-0.4649	1.0706	6.2940	-2.9261650	113-28-24	182-04-15	1.167
P2-17-28	-69352.5508	11461.3061	-0.6885	1.2196	8.5841	-5.9103418	119-26-49	185-58-25	1.401
P158-9	-69353.2393	11462.5257	11.9139	3.5711	13.3748	159.3467390	16-41-08	77-14-19	12.438
P158-8	-69341.3254	11466.0968	3.1111	-8.4730	8.4730	26.3604923	290-09-45	93-28-37	9.026
合計					倍面積	218.3890811			42.554
					面積	109.1945405			
					坪数	33.03			

**ご注意**  
 この図面は土地区画整理組合等から引き継いだ  
 ものです。  
 換地処分時点のもので現況とは必ずしも一致し  
 ないことがあります。  
 参考図として取り扱い願います。

## 面積（倍横距法）計算書

地番： 158-6

測点名	X座標	Y座標	DX	DY	倍横距	倍面積	方向角	夹角	距離
P158-6	-69337.5072	11455.2938	-11.4880	-3.4461	-3.4461	39.5887568	196-41-52	89-49-02	11.994
P158-5	-69348.9953	11451.8477	-0.2045	0.7249	-6.1673	1.2612777	105-45-18	89-03-26	0.753
P2-17-24	-69349.1998	11452.5726	-0.5350	1.6064	-3.8360	2.0523480	108-25-15	182-39-57	1.693
P158-10	-69349.7348	11454.1790	11.5205	3.4448	1.2152	13.9996971	16-38-50	88-13-35	12.025
P158-7	-69338.2143	11457.6238	0.7070	-2.3300	2.3300	1.6473885	286-52-50	90-14-00	2.435
合計					倍面積	58.5494681			28.900
					面積	29.2747341			
					坪数	8.85			

**ご注意**  
 この図面は土地区画整理組合等から引き継いだ  
 ものです。  
 換地処分時点のもので現況とは必ずしも一致し  
 ないことがあります。  
 参考図として取り扱い願います。

確定図

縮尺 1:500

所在 ほたる野一丁目



**ご注意**  
 この図面は土地区画整理組合等から引き継いだ  
 ものです。  
 換地処分時点のもので現況とは必ずしも一致し  
 ないことがあります。  
 参考図として取り扱い願います。

※以下面積計算書は画地番号順に掲載しています。

凡例	
記号	名称
(144)	街区番号
①	画地番号
31.020	辺長
(671.32)	画地面積
29-1	換地処分後の土地

## 面積（倍横距法）計算書

地番： 64-1

測点名	X座標	Y座標	D X	D Y	倍横距	倍面積	方向角	夾角	距離
TG64-7	-69302.9259	11377.4833	-2.4685	-1.7567	-1.7567	4.3364619	215-26-18	134-39-52	3.030
TG64-8	-69305.3944	11375.7265	-13.5329	2.1870	-1.3265	17.9513596	170-49-12	135-22-54	13.709
TG64-9	-69318.9273	11377.9135	-1.7463	2.4286	3.2891	-5.7438170	125-43-09	134-53-57	2.991
TG64-10	-69320.6736	11380.3421	8.3375	51.4253	57.1430	476.4283995	80-47-27	135-04-18	52.097
64L-2-BC	-69312.3361	11431.7674	0.3704	2.4968	111.0651	41.1340983	81-33-45	180-46-18	2.524
64L-2-1	-69311.9658	11434.2642	0.1678	2.4983	116.0602	19.4702860	86-09-30	184-35-45	2.504
64L-2-2	-69311.7980	11436.7625	-0.0039	2.5127	121.0712	-0.4770242	90-05-23	183-55-53	2.513
64L-2-3	-69311.8020	11439.2752	-0.2118	2.5050	126.0889	-26.7106616	94-50-02	184-44-39	2.514
64L-2-4	-69312.0138	11441.7802	-0.3947	2.4911	131.0850	-51.7444526	99-00-15	184-10-13	2.522
64L-2-5	-69312.4085	11444.2713	-0.5939	2.4401	136.0162	-80.7853013	103-40-49	184-40-34	2.511
64L-2-6	-69313.0025	11446.7114	-0.7553	2.4017	140.8580	-106.3954103	107-27-31	183-46-42	2.518
64L-2-7	-69313.7578	11449.1131	-0.9589	2.3206	145.5802	-139.6022739	112-27-07	184-59-36	2.511
64L-2-8	-69314.7168	11451.4337	-1.1220	2.2475	150.1483	-168.4717737	116-31-49	184-04-42	2.512
64L-2-9	-69315.8388	11453.6812	-1.3026	2.1544	154.5502	-201.3223529	121-09-33	184-37-44	2.518
64L-2-EC	-69317.1414	11455.8355	-12.8001	18.9014	175.6059	-2247.7738207	124-06-22	182-56-49	22.828
P64-2	-69329.9415	11474.7369	2.2558	1.5158	196.0232	442.1843449	33-54-01	89-47-39	2.718
P64-1	-69327.6858	11476.2528	-1.2193	1.8033	199.3423	-243.0637816	124-03-56	270-09-55	2.177
P64-3	-69328.9051	11478.0561	12.3230	8.3446	209.4902	2581.5404546	34-06-15	90-02-19	14.882
P64-4	-69316.5821	11486.4007	17.3084	-25.5572	192.2775	3328.0179463	304-06-27	90-00-12	30.867
64REC	-69299.2737	11460.8434	1.4318	-2.3414	164.3789	235.3638948	301-26-50	177-20-23	2.744
64R 9	-69297.8419	11458.5021	1.2476	-2.4462	159.5914	199.1124257	297-01-24	175-34-34	2.746
64R 8	-69296.5942	11456.0559	1.0581	-2.5308	154.6144	163.6037488	292-41-25	175-40-01	2.743
64R 7	-69295.5361	11453.5251	0.8586	-2.6097	149.4739	128.3445463	288-12-44	175-31-19	2.747
64R 6	-69294.6775	11450.9154	0.6786	-2.6551	144.2092	97.8664438	284-20-16	176-07-32	2.740
64R 5	-69293.9988	11448.2603	0.4792	-2.7028	138.8513	66.5435167	280-03-17	175-43-01	2.745
64R 4	-69293.5196	11445.5575	0.2716	-2.7284	133.4201	36.2426987	275-41-09	175-37-52	2.742
64R 3	-69293.2479	11442.8291	0.0662	-2.7465	127.9452	8.4755705	271-22-54	175-41-45	2.747
64R 2	-69293.1817	11440.0826	-0.1272	-2.7417	122.4570	-15.5711838	267-20-41	175-57-47	2.745
64R 1	-69293.3088	11437.3409	-0.3367	-2.7235	116.9918	-39.3860643	262-57-12	175-36-31	2.744
64RBC	-69293.6455	11434.6174	-9.2804	-57.1341	57.1341	-530.2271724	260-46-26	177-49-14	57.883
合計					倍面積	3989.3411059			255.772
					面積	1994.6705530			
					坪数	603.38			

**ご注意**  
 この図面は土地区画整理組合等から引き継いだ  
 ものです。  
 換地処分時点のもので現況とは必ずしも一致し  
 ないことがあります。  
 参考図として取り扱い願います。

## 面積（倍横距法）計算書

地番： 64-2

測点名	X座標	Y座標	DX	DY	倍横距	倍面積	方向角	夾角	距離
P64-4	-69316.5821	11486.4007	-12.3230	-8.3446	-8.3446	102.8301853	214-06-15	90-00-25	14.882
P64-3	-69328.9051	11478.0561	-2.2535	-1.5261	-18.2153	41.0477998	214-06-26	180-00-11	2.722
P64-5	-69331.1586	11476.5299	-6.3691	9.3889	-10.3526	65.9370397	124-09-06	90-02-40	11.345
TG64-17	-69337.5277	11485.9188	2.6728	1.8354	0.8718	2.3300556	34-28-41	90-19-35	3.242
P64-7	-69334.8549	11487.7543	11.9041	8.0540	10.7612	128.1021859	34-04-53	179-36-12	14.373
P64-6	-69322.9509	11495.8083	6.3687	-9.4076	9.4076	59.9146419	304-05-50	90-00-57	11.361
合計					倍面積	400.1619084			57.925
					面積	200.0809542			
					坪数	60.52			

## 面積（倍横距法）計算書

地番： 64-3

測点名	X座標	Y座標	DX	DY	倍横距	倍面積	方向角	夾角	距離
P64-6	-69322.9509	11495.8083	-11.9041	-8.0540	-8.0540	95.8752699	214-04-53	89-56-50	14.373
P64-7	-69334.8549	11487.7543	-12.4755	18.3966	2.2886	-28.5516887	124-08-34	90-03-41	22.228
P64-8	-69347.3304	11506.1509	9.7147	7.4252	28.1104	273.0833766	37-23-29	93-14-55	12.227
G2-17-7	-69337.6158	11513.5760	2.9336	-0.4631	35.0725	102.8888849	351-01-49	133-38-20	2.970
G2-17-8	-69334.6821	11513.1130	11.7313	-17.3047	17.3047	203.0063597	304-08-03	133-06-14	20.906
合計					倍面積	646.3022023			72.704
					面積	323.1511012			
					坪数	97.75			

**ご注意**  
 この図面は土地区画整理組合等から引き継いだ  
 ものです。  
 換地処分時点のもので現況とは必ずしも一致し  
 ないことがあります。  
 参考図として取り扱い願います。

## 面積（倍横距法）計算書

地番： 64-4

測点名	X座標	Y座標	D X	D Y	倍横距	倍面積	方向角	夾角	距離
P64-7	-69334.8549	11487.7543	-2.6728	-1.8354	-1.8354	4.9057173	214-28-41	90-20-07	3.242
TG64-17	-69337.5277	11485.9188	-21.1790	-9.6557	-13.3266	282.2451533	204-30-31	170-01-50	23.276
TG64-15	-69358.7068	11476.2631	-2.8328	0.9127	-22.0697	62.5193808	162-08-33	137-38-02	2.976
TG64-16	-69361.5396	11477.1757	-2.7758	4.9283	-16.2288	45.0475382	119-23-23	137-14-50	5.656
P2-17-29	-69364.3154	11482.1040	-0.1960	0.3465	-10.9540	2.1470526	119-29-45	180-06-22	0.398
P2-17-30	-69364.5114	11482.4505	-3.1617	5.6903	-4.9172	15.5466497	119-03-27	179-33-42	6.510
G2-17-5	-69367.6730	11488.1408	0.6041	2.9041	3.6773	2.2212652	78-15-00	139-11-33	2.966
G2-17-6	-69367.0690	11491.0449	19.7386	15.1059	21.6873	428.0758259	37-25-37	139-10-37	24.856
P64-8	-69347.3304	11506.1509	12.4755	-18.3966	18.3966	229.5066712	304-08-34	86-42-57	22.228
合計					倍面積	1072.2152543			92.108
					面積	536.1076272			
					坪数	162.17			

## 面積（倍横距法）計算書

地番： 64-5

測点名	X座標	Y座標	D X	D Y	倍横距	倍面積	方向角	夾角	距離
P64-1	-69327.6858	11476.2528	-2.2558	-1.5158	-1.5158	3.4193861	213-54-01	89-50-05	2.718
P64-2	-69329.9415	11474.7369	-1.2170	1.7930	-1.2387	1.5075226	124-10-04	90-16-03	2.167
P64-5	-69331.1586	11476.5299	2.2535	1.5261	2.0804	4.6881878	34-06-26	89-56-22	2.722
P64-3	-69328.9051	11478.0561	1.2193	-1.8033	1.8033	2.1987918	304-03-56	89-57-30	2.177
合計					倍面積	11.8138883			9.784
					面積	5.9069441			
					坪数	1.78			

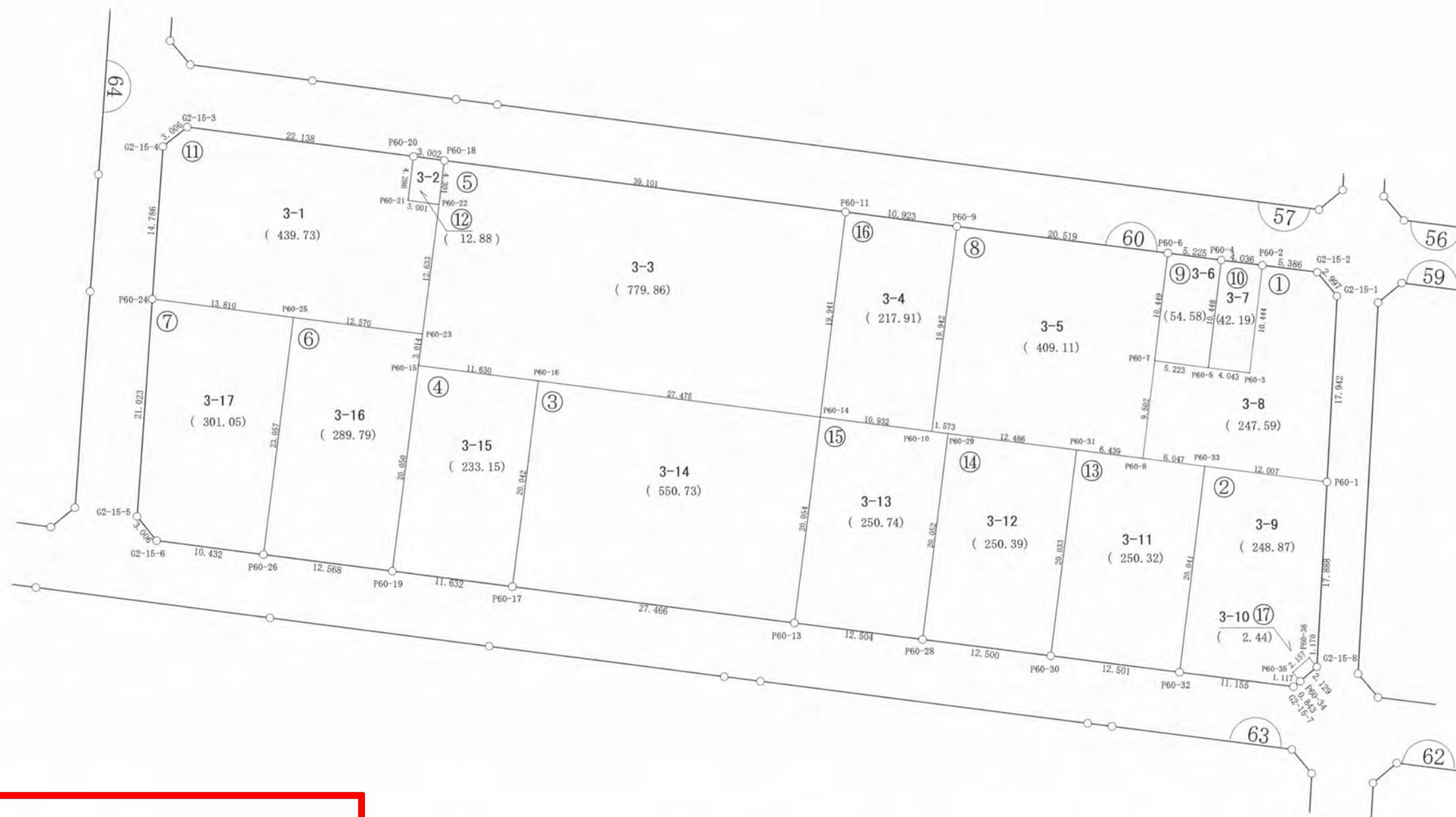
**ご注意**  
 この図面は土地区画整理組合等から引き継いだ  
 ものです。  
 換地処分時点のもので現況とは必ずしも一致し  
 ないことがあります。  
 参考図として取り扱い願います。

木更津都市計画事業中尾・伊豆島  
特定土地区画整理事業

確 定 図

縮尺 1:500

所在 ほたる野一丁目



**ご注意**  
 この図面は土地区画整理組合等から引き継いだ  
 ものです。  
 換地処分時点のもので現況とは必ずしも一致し  
 ないことがあります。  
 参考図として取り扱い願います。

凡 例	
記 号	名 称
144	街区番号
①	画地番号
31.020	辺 長
(671.32)	画地面積
29-1	換地処分後の土地

※以下面積計算書は画地番号順に掲載しています。

## 面積（倍横距法）計算書

地番： 60-1									
測点名	X座標	Y座標	DX	DY	倍横距	倍面積	方向角	夾角	距離
G2-15-1	-69218.7464	11556.7153	-0.5025	-2.9541	-2.9541	1.4843002	260-20-50	136-47-31	2.997
G2-15-2	-69219.2489	11553.7612	-4.2828	-3.2659	-9.1741	39.2912081	217-19-38	136-58-48	5.386
P60-2	-69223.5317	11550.4953	-6.3426	8.2975	-4.1425	26.2740586	127-23-40	90-04-02	10.444
P60-3	-69229.8744	11558.7928	-3.2140	-2.4529	1.7022	-5.4707860	217-21-01	269-57-21	4.043
P60-5	-69233.0883	11556.3400	-4.1421	-3.1820	-3.9326	16.2895111	217-31-52	180-10-51	5.223
P60-7	-69237.2305	11553.1580	-5.7755	7.5448	0.4302	-2.4847396	127-26-02	89-54-10	9.502
P60-8	-69243.0060	11560.7028	4.8075	3.6676	11.6426	55.9723017	37-20-21	89-54-19	6.047
P60-33	-69238.1985	11564.3704	9.5349	7.2968	22.6069	215.5544712	37-25-33	180-05-12	12.007
P60-1	-69228.6636	11571.6672	9.9171	-14.9518	14.9518	148.2794831	303-33-19	86-07-46	17.942
合計					倍面積	495.1898084			73.591
					面積	247.5949042			
					坪数	74.89			

## 面積（倍横距法）計算書

地番： 60-2									
測点名	X座標	Y座標	DX	DY	倍横距	倍面積	方向角	夾角	距離
P60-1	-69228.6636	11571.6672	-9.5349	-7.2968	-7.2968	69.5736811	217-25-33	93-48-38	12.007
P60-33	-69238.1985	11564.3704	-12.1584	15.9321	1.3386	-16.2752040	127-20-55	89-55-22	20.041
P60-32	-69250.3568	11580.3025	8.8627	6.7738	24.0446	213.0994445	37-23-28	90-02-33	11.155
G2-15-7	-69241.4941	11587.0763	0.8309	-0.1409	30.6775	25.4900072	350-22-35	132-59-07	0.843
P60-34	-69240.6632	11586.9355	-0.2017	-1.0985	29.4381	-5.9371525	259-35-47	89-13-12	1.117
P60-35	-69240.8649	11585.8370	2.1144	-0.4283	27.9113	59.0159382	348-32-59	268-57-12	2.157
P60-36	-69238.7505	11585.4087	0.1838	1.1553	28.6384	5.2632076	80-57-41	272-24-42	1.170
G2-15-8	-69238.5667	11586.5640	9.9031	-14.8968	14.8968	147.5254740	303-36-55	42-39-14	17.888
合計					倍面積	497.7553962			66.378
					面積	248.8776981			
					坪数	75.28			

**ご注意**  
 この図面は土地区画整理組合等から引き継いだ  
 ものです。  
 換地処分時点のもので現況とは必ずしも一致し  
 ないことがあります。  
 参考図として取り扱い願います。

## 面積（倍横距法）計算書

地番： 60-3

測点名	X座標	Y座標	DX	DY	倍横距	倍面積	方向角	夾角	距離
P60-14	-69267.9699	11541.6047	-21.8254	-16.6889	-16.6889	364.2435283	217-24-13	89-58-47	27.475
P60-16	-69289.7953	11524.9158	-12.1725	15.9220	-17.4559	212.4810010	127-23-53	89-59-40	20.042
P60-17	-69301.9678	11540.8378	21.8106	16.6934	15.1596	330.6397115	37-25-47	90-01-54	27.466
P60-13	-69280.1572	11557.5312	12.1873	-15.9265	15.9265	194.1003674	307-25-26	89-59-39	20.054
合計					倍面積	1101.4646082			95.037
					面積	550.7323041			
					坪数	166.59			

## 面積（倍横距法）計算書

地番： 60-4

測点名	X座標	Y座標	DX	DY	倍横距	倍面積	方向角	夾角	距離
P60-16	-69289.7953	11524.9158	-9.2366	-7.0672	-7.0672	65.2772459	217-25-15	90-01-22	11.630
P60-15	-69299.0319	11517.8485	-12.1790	15.9271	1.7926	-21.8321357	127-24-14	89-58-59	20.050
P60-19	-69311.2109	11533.7756	9.2431	7.0621	24.7819	229.0609469	37-22-53	89-58-39	11.632
P60-17	-69301.9678	11540.8378	12.1725	-15.9220	15.9220	193.8098809	307-23-53	90-01-00	20.042
合計					倍面積	466.3159380			63.354
					面積	233.1579690			
					坪数	70.53			

**ご注意**  
 この図面は土地区画整理組合等から引き継いだ  
 ものです。  
 換地処分時点のもので現況とは必ずしも一致し  
 ないことがあります。  
 参考図として取り扱い願います。

## 面積（倍横距法）計算書

地番： 60-5

測点名	X座標	Y座標	D X	D Y	倍横距	倍面積	方向角	夾角	距離
P60-11	-69255.8587	11525.7627	-31.0543	-23.7594	-23.7594	737.8318812	217-25-09	90-01-17	39.101
P60-18	-69286.9131	11502.0033	-2.6085	3.4200	-44.0988	115.0297924	127-20-00	89-54-51	4.301
P60-22	-69289.5215	11505.4233	-7.6765	10.0338	-30.6451	235.2458376	127-25-06	180-05-06	12.633
P60-23	-69297.1980	11515.4571	-1.8339	2.3915	-18.2198	33.4140698	127-29-00	180-03-54	3.014
P60-15	-69299.0319	11517.8485	9.2366	7.0672	-8.7611	-80.9229266	37-25-15	89-56-15	11.630
P60-16	-69289.7953	11524.9158	21.8254	16.6889	14.9951	327.2738382	37-24-13	179-58-58	27.475
P60-14	-69267.9699	11541.6047	12.1112	-15.8420	15.8420	191.8649612	307-23-52	89-59-39	19.941
合計					倍面積	1559.7374538			118.095
					面積	779.8687269			
					坪数	235.91			

## 面積（倍横距法）計算書

地番： 60-6

測点名	X座標	Y座標	D X	D Y	倍横距	倍面積	方向角	夾角	距離
P60-23	-69297.1980	11515.4571	-9.9880	-7.6314	-7.6314	76.2218501	217-22-54	89-53-54	12.570
P60-25	-69307.1860	11507.8257	-14.0075	18.3148	3.0521	-42.7516871	127-24-34	90-01-40	23.057
P60-26	-69321.1935	11526.1405	9.9826	7.6352	29.0020	289.5146846	37-24-38	90-00-04	12.568
P60-19	-69311.2109	11533.7756	12.1790	-15.9271	20.7100	252.2267105	307-24-14	89-59-36	20.050
P60-15	-69299.0319	11517.8485	1.8339	-2.3915	2.3915	4.3858094	307-29-00	180-04-46	3.014
合計					倍面積	579.5973675			71.259
					面積	289.7986837			
					坪数	87.66			

**ご注意**  
 この図面は土地区画整理組合等から引き継いだ  
 ものです。  
 換地処分時点のもので現況とは必ずしも一致し  
 ないことがあります。  
 参考図として取り扱い願います。

## 面積（倍横距法）計算書

地番： 60-7

測点名	X座標	Y座標	D X	D Y	倍横距	倍面積	方向角	夾角	距離
P60-25	-69307.1860	11507.8257	-10.9611	-8.4014	-8.4014	92.0880229	217-28-09	90-03-35	13.810
P60-24	-69318.1470	11499.4243	-11.7904	17.4052	0.6025	-7.1032663	124-06-50	86-38-41	21.023
G2-15-5	-69329.9374	11516.8295	0.4596	2.9710	20.9787	9.6408098	81-12-26	137-05-36	3.006
G2-15-6	-69329.4779	11519.8005	8.2844	6.3399	30.2896	250.9313133	37-25-35	136-13-09	10.432
P60-26	-69321.1935	11526.1405	14.0075	-18.3148	18.3148	256.5440856	307-24-34	89-58-59	23.057
合計					倍面積	602.1009654			71.328
					面積	301.0504827			
					坪数	91.06			

## 面積（倍横距法）計算書

地番： 60-8

測点名	X座標	Y座標	D X	D Y	倍横距	倍面積	方向角	夾角	距離
P60-6	-69230.8811	11544.8598	-16.3013	-12.4618	-12.4618	203.1429014	217-23-48	89-58-30	20.519
P60-9	-69247.1824	11532.3981	-12.1043	15.8487	-9.0748	109.8438164	127-22-13	89-58-25	19.942
P60-10	-69259.2866	11548.2468	1.2515	0.9534	7.7273	9.6706174	37-18-05	89-55-52	1.573
P60-29	-69258.0351	11549.2002	9.9119	7.5936	16.2743	161.3088225	37-27-21	180-09-16	12.486
P60-31	-69248.1232	11556.7937	5.1172	3.9091	27.7769	142.1411660	37-22-35	179-55-14	6.439
P60-8	-69243.0060	11560.7028	5.7755	-7.5448	24.1412	139.4280207	307-26-02	90-03-27	9.502
P60-7	-69237.2305	11553.1580	6.3494	-8.2982	8.2982	52.6888509	307-25-18	179-59-16	10.449
合計					倍面積	818.2241953			80.910
					面積	409.1120977			
					坪数	123.75			

**ご注意**  
 この図面は土地区画整理組合等から引き継いだ  
 ものです。  
 換地処分時点のもので現況とは必ずしも一致し  
 ないことがあります。  
 参考図として取り扱い願います。

## 面積（倍横距法）計算書

地番： 60-9

測点名	X座標	Y座標	D X	D Y	倍横距	倍面積	方向角	夾角	距離
P60-4	-69226.7377	11548.0434	-4.1433	-3.1836	-3.1836	13.1906259	217-32-13	90-06-17	5.225
P60-6	-69230.8811	11544.8598	-6.3494	8.2982	1.9311	-12.2611781	127-25-18	89-53-05	10.449
P60-7	-69237.2305	11553.1580	4.1421	3.1820	13.4112	55.5513243	37-31-52	90-06-34	5.223
P60-5	-69233.0883	11556.3400	6.3506	-8.2966	8.2966	52.6886473	307-25-56	89-54-04	10.448
合計					倍面積	109.1694194			31.345
					面積	54.5847097			
					坪数	16.51			

## 面積（倍横距法）計算書

地番： 60-10

測点名	X座標	Y座標	D X	D Y	倍横距	倍面積	方向角	夾角	距離
P60-2	-69223.5317	11550.4953	-3.2060	-2.4520	-2.4520	7.8608593	217-24-33	90-00-53	4.036
P60-4	-69226.7377	11548.0434	-6.3506	8.2966	3.3927	-21.5457689	127-25-56	90-01-23	10.448
P60-5	-69233.0883	11556.3400	3.2140	2.4529	14.1421	45.4523072	37-21-01	89-55-05	4.043
P60-3	-69229.8744	11558.7928	6.3426	-8.2975	8.2975	52.6279840	307-23-40	90-02-39	10.444
合計					倍面積	84.3953816			28.971
					面積	42.1976908			
					坪数	12.76			

**ご注意**  
 この図面は土地区画整理組合等から引き継いだ  
 ものです。  
 換地処分時点のもので現況とは必ずしも一致し  
 ないことがあります。  
 参考図として取り扱い願います。

## 面積（倍横距法）計算書

地番： 60-11

測点名	X座標	Y座標	DX	DY	倍横距	倍面積	方向角	夾角	距離
P60-20	-69289.2968	11500.1792	-17.5863	-13.4471	-13.4471	236.4841944	217-24-10	90-04-56	22.138
G2-15-3	-69306.8831	11486.7321	-2.9719	0.4500	-26.4442	78.5897301	171-23-26	133-59-16	3.006
G2-15-4	-69309.8550	11487.1821	-8.2920	12.2423	-13.7520	114.0314072	124-06-39	132-43-13	14.786
P60-24	-69318.1470	11499.4243	10.9611	8.4014	6.8917	75.5398924	37-28-09	93-21-30	13.810
P60-25	-69307.1860	11507.8257	9.9880	7.6314	22.9244	228.9683054	37-22-54	179-54-45	12.570
P60-23	-69297.1980	11515.4571	7.6765	-10.0338	20.5220	157.5360825	307-25-06	90-02-12	12.633
P60-22	-69289.5215	11505.4233	-2.3739	-1.8355	8.6527	-20.5402849	217-42-44	90-17-38	3.001
P60-21	-69291.8954	11503.5877	2.5986	-3.4086	3.4086	8.8573246	307-19-14	269-36-30	4.286
合計					倍面積	879.4666518			86.230
					面積	439.7333259			
					坪数	133.01			

## 面積（倍横距法）計算書

地番： 60-12

測点名	X座標	Y座標	DX	DY	倍横距	倍面積	方向角	夾角	距離
P60-18	-69286.9131	11502.0033	-2.3838	-1.8241	-1.8241	4.3483271	217-25-28	90-05-28	3.002
P60-20	-69289.2968	11500.1792	-2.5986	3.4086	-0.2397	0.6229184	127-19-14	89-53-46	4.286
P60-21	-69291.8954	11503.5877	2.3739	1.8355	5.0044	11.8797493	37-42-44	90-23-30	3.001
P60-22	-69289.5215	11505.4233	2.6085	-3.4200	3.4200	8.9208059	307-20-00	89-37-16	4.301
合計					倍面積	25.7718007			14.590
					面積	12.8859004			
					坪数	3.89			

**ご注意**  
 この図面は土地区画整理組合等から引き継いだ  
 ものです。  
 換地処分時点のもので現況とは必ずしも一致し  
 ないことがあります。  
 参考図として取り扱い願います。

## 面積（倍横距法）計算書

地番： 60-13

測点名	X座標	Y座標	D X	D Y	倍横距	倍面積	方向角	夾角	距離
P60-33	-69238.1985	11564.3704	-4.8075	-3.6676	-3.6676	17.6320269	217-20-21	89-59-26	6.047
P60-8	-69243.0060	11560.7028	-5.1172	-3.9091	-11.2442	57.5394219	217-22-35	180-02-14	6.439
P60-31	-69248.1232	11556.7937	-12.1649	15.9168	0.7635	-9.2877450	127-23-23	90-00-48	20.033
P60-30	-69260.2881	11572.7105	9.9313	7.5920	24.2723	241.0545331	37-23-46	90-00-23	12.501
P60-32	-69250.3568	11580.3025	12.1584	-15.9321	15.9321	193.7081852	307-20-55	89-57-09	20.041
合計					倍面積	500.6464221			65.061
					面積	250.3232110			
					坪数	75.72			

## 面積（倍横距法）計算書

地番： 60-14

測点名	X座標	Y座標	D X	D Y	倍横距	倍面積	方向角	夾角	距離
P60-31	-69248.1232	11556.7937	-9.9119	-7.5936	-7.5936	75.2664273	217-27-21	90-03-58	12.486
P60-29	-69258.0351	11549.2002	-12.1873	15.9235	0.7364	-8.9745732	127-25-45	89-58-24	20.052
P60-28	-69270.2224	11565.1237	9.9343	7.5869	24.2468	240.8740253	37-22-09	89-56-24	12.500
P60-30	-69260.2881	11572.7105	12.1649	-15.9168	15.9168	193.6256164	307-23-23	90-01-14	20.033
合計					倍面積	500.7914959			65.071
					面積	250.3957479			
					坪数	75.74			

## 面積（倍横距法）計算書

地番： 60-15

測点名	X座標	Y座標	D X	D Y	倍横距	倍面積	方向角	夾角	距離
P60-29	-69258.0351	11549.2002	-1.2515	-0.9534	-0.9534	1.1931906	217-18-05	89-52-20	1.573
P60-10	-69259.2866	11548.2468	-8.6833	-6.6420	-8.5489	74.2324243	217-24-47	180-06-42	10.932
P60-14	-69267.9699	11541.6047	-12.1873	15.9265	0.7356	-8.9648146	127-25-26	90-00-39	20.054
P60-13	-69280.1572	11557.5312	9.9348	7.5925	24.2546	240.9636307	37-23-17	89-57-51	12.504
P60-28	-69270.2224	11565.1237	12.1873	-15.9235	15.9235	194.0638048	307-25-45	90-02-28	20.052
合計					倍面積	501.4882358			65.115
					面積	250.7441179			
					坪数	75.85			

ご注意  
 この図面は土地区画整理組合等から引き継いだ  
 ものです。  
 換地処分時点のもので現況とは必ずしも一致し  
 ないことがあります。  
 参考図として取り扱います。

## 面積（倍横距法）計算書

地番： 60-16

測点名	X座標	Y座標	DX	DY	倍横距	倍面積	方向角	夾角	距離
P60-9	-69247.1824	11532.3981	-8.6764	-6.6353	-6.6353	57.5708107	217-24-26	90-02-13	10.923
P60-11	-69255.8587	11525.7627	-12.1112	15.8420	2.5713	-31.1417778	127-23-52	89-59-26	19.941
P60-14	-69267.9699	11541.6047	8.6833	6.6420	25.0554	217.5632023	37-24-47	90-00-55	10.932
P60-10	-69259.2866	11548.2468	12.1043	-15.8487	15.8487	191.8367529	307-22-13	89-57-26	19.942
合計					倍面積	435.8289881			61.738
					面積	217.9144940			
					坪数	65.91			

## 面積（倍横距法）計算書

地番： 60-17

測点名	X座標	Y座標	DX	DY	倍横距	倍面積	方向角	夾角	距離
P60-34	-69240.6632	11586.9355	-0.2017	-1.0985	-1.0985	0.2215489	259-35-47	269-38-38	1.117
P60-35	-69240.8649	11585.8370	2.1144	-0.4283	-2.6253	-5.5508946	348-32-59	268-57-12	2.157
P60-36	-69238.7505	11585.4087	0.1838	1.1553	-1.8982	-0.3488609	80-57-41	272-24-42	1.170
G2-15-8	-69238.5667	11586.5640	-2.0965	0.3715	-0.3715	0.7787819	169-57-09	268-59-28	2.129
合計					倍面積	-4.8994247			6.573
					面積	2.4497123			
					坪数	0.74			

**ご注意**  
 この図面は土地区画整理組合等から引き継いだ  
 ものです。  
 換地処分時点のもので現況とは必ずしも一致し  
 ないことがあります。  
 参考図として取り扱い願います。

木更津都市計画事業中尾・伊豆島  
特定土地区画整理事業

確 定 図

縮尺 1:500

所在 ほたる野一丁目



**ご注意**  
この図面は土地区画整理組合等から引き継いだものです。  
換地処分時点のもので現況とは必ずしも一致しないことがあります。  
参考図として取り扱い願います。



凡 例	
記 号	名 称
144	街区番号
①	画地番号
31.020	辺 長
(671.32)	画地面積
29-1	換地処分後の土地

※以下面積計算書は画地番号順に掲載しています。

## 面積（倍横距法）計算書

地番： 57-1

測点名	X座標	Y座標	DX	DY	倍横距	倍面積	方向角	夾角	距離
P57-1	-69278.3230	11383.6736	-2.6512	-7.9280	-7.9280	21.0186173	251-30-35	80-41-53	8.360
G2-16-3	-69280.9742	11375.7455	-2.5663	-1.5384	-17.3945	44.6391440	210-56-31	139-25-56	2.992
G2-16-4	-69283.5404	11374.2071	-11.4138	1.8653	-17.0676	194.8072278	170-43-06	139-46-35	11.565
TG64-5	-69294.9543	11376.0724	-1.7285	2.4307	-12.7717	22.0763042	125-25-05	134-41-59	2.983
TG64-6	-69296.6828	11378.5031	1.2888	7.9305	-2.4105	-3.1065430	80-46-11	135-21-06	8.035
P57-2	-69295.3940	11386.4336	4.5490	-0.7345	4.7855	21.7694258	350-49-39	90-03-28	4.608
P57-3	-69290.8450	11385.6991	12.5220	-2.0255	2.0255	25.3633833	350-48-42	179-59-03	12.685
合計					倍面積	326.5675594			51.228
					面積	163.2837797			
					坪数	49.39			

## 面積（倍横距法）計算書

地番： 57-2

測点名	X座標	Y座標	DX	DY	倍横距	倍面積	方向角	夾角	距離
P57-1	-69278.3230	11383.6736	-12.5220	2.0255	2.0255	-25.3633833	170-48-42	99-07-50	12.685
P57-3	-69290.8450	11385.6991	0.5843	3.6376	7.6886	4.4927784	80-52-26	90-03-44	3.684
P57-4	-69290.2607	11389.3367	-4.5452	0.7340	12.0602	-54.8163771	170-49-34	269-57-08	4.604
P57-5	-69294.8059	11390.0707	4.1689	25.5645	38.3587	159.9134809	80-44-17	89-54-43	25.902
P57-7	-69290.6370	11415.6352	16.7444	-2.9577	60.9655	1020.8331625	349-58-57	89-14-40	17.004
Y30	-69273.8925	11412.6774	-0.7615	-17.9223	40.0854	-30.5256366	267-34-01	97-35-04	17.938
Y14	-69274.6541	11394.7551	-3.6689	-11.0816	11.0816	-40.6573901	251-40-52	164-06-51	11.673
合計					倍面積	1033.8766348			93.490
					面積	516.9383174			
					坪数	156.37			

**ご注意**  
 この図面は土地区画整理組合等から引き継いだ  
 ものです。  
 換地処分時点のもので現況とは必ずしも一致し  
 ないことがあります。  
 参考図として取り扱い願います。

## 面積（倍横距法）計算書

地番： 57-3

測点名	X座標	Y座標	DX	DY	倍横距	倍面積	方向角	夾角	距離
Y30	-69273.8925	11412.6774	-16.7444	2.9577	2.9577	-49.5256086	169-58-57	90-47-39	17.004
P57-7	-69290.6370	11415.6352	2.9231	18.0173	23.9328	69.9583177	80-47-05	90-48-08	18.253
64LBC	-69287.7139	11433.6525	0.4029	3.1986	45.1488	18.1926524	82-49-12	182-02-07	3.224
64L 1	-69287.3109	11436.8511	0.1541	3.2282	51.5756	7.9503016	87-15-58	184-26-46	3.232
64L 2	-69287.1568	11440.0793	-0.0906	3.2307	58.0345	-5.2551065	91-36-20	184-20-22	3.232
64L 3	-69287.2473	11443.3100	-0.2800	2.8260	64.0912	-17.9484124	95-39-34	184-03-14	2.840
P57-12	-69287.5274	11446.1360	20.3529	1.7196	68.6368	1396.9558396	4-49-46	89-10-12	20.425
P57-11	-69267.1745	11447.8556	-6.7180	-35.1782	35.1782	-236.3285905	259-11-18	74-21-32	35.814
合計					倍面積	1183.9993933			104.024
					面積	591.9996966			
					坪数	179.07			

## 面積（倍横距法）計算書

地番： 57-4

測点名	X座標	Y座標	DX	DY	倍横距	倍面積	方向角	夾角	距離
P57-11	-69267.1745	11447.8556	-20.3529	-1.7196	-1.7196	34.9992919	184-49-46	105-34-57	20.425
P57-12	-69287.5274	11446.1360	-0.0478	0.3936	-3.0456	0.1456011	96-55-31	92-05-45	0.396
64L 4	-69287.5752	11446.5296	-0.5746	3.1821	0.5300	-0.3045354	100-14-06	183-18-35	3.234
64L 5	-69288.1497	11449.7117	-0.8147	3.1308	6.8429	-5.5752672	104-35-13	184-21-07	3.235
64L 6	-69288.9645	11452.8425	-1.0479	3.0577	13.0314	-13.6562275	108-55-05	184-19-52	3.232
64L 7	-69290.0124	11455.9002	-0.4719	1.1757	17.2648	-8.1475658	111-52-13	182-57-08	1.267
P57-17	-69290.4844	11457.0759	15.5146	11.8588	30.2993	470.0819273	37-23-35	105-31-22	19.528
P57-16	-69274.9697	11468.9347	11.0994	-3.6810	38.4771	427.0714481	341-39-08	124-15-33	11.694
Y31	-69263.8704	11465.2537	-3.3041	-17.3981	17.3981	-57.4853038	259-14-49	97-35-41	17.709
合計					倍面積	847.1293687			80.720
					面積	423.5646844			
					坪数	128.12			

**ご注意**  
 この図面は土地区画整理組合等から引き継いだ  
 ものです。  
 換地処分時点のもので現況とは必ずしも一致し  
 ないことがあります。  
 参考図として取り扱い願います。

## 面積（倍横距法）計算書

地番： 57-5

測点名	X座標	Y座標	D X	D Y	倍横距	倍面積	方向角	夾角	距離
Y27	-69204.4977	11535.2164	-33.7203	-26.5695	-26.5695	895.9321458	218-14-09	94-41-51	42.930
Y26	-69238.2180	11508.6469	-2.6488	-2.2022	-55.3413	146.5861375	219-44-27	181-30-18	3.445
Y25	-69240.8667	11506.4447	-2.5239	-2.3387	-59.8823	151.1347033	222-49-11	183-04-44	3.441
Y24	-69243.3906	11504.1059	-2.3985	-2.4792	-64.7003	155.1810599	225-56-56	183-07-45	3.450
Y23	-69245.7891	11501.6267	-2.2644	-2.5859	-69.7655	157.9740154	228-47-35	182-50-39	3.437
Y22	-69248.0534	11499.0407	-2.1127	-2.7152	-75.0666	158.5900040	232-06-52	183-19-17	3.440
Y21	-69250.1661	11496.3255	-1.9777	-2.8166	-80.5985	159.3960100	234-55-33	182-48-41	3.442
Y20	-69252.1437	11493.5089	-1.8353	-2.9167	-86.3318	158.4408288	237-49-16	182-53-43	3.446
Y19	-69253.9790	11490.5921	-1.6596	-3.0181	-92.2667	153.1213837	241-11-43	183-22-27	3.444
Y18	-69255.6385	11487.5740	-1.5157	-3.0893	-98.3742	149.1008642	243-52-01	182-40-18	3.441
Y17	-69257.1542	11484.4847	-1.3347	-3.1733	-104.6368	139.6639095	247-11-15	183-19-14	3.443
Y16	-69258.4889	11481.3114	-1.1671	-3.2417	-111.0518	129.6139724	250-11-57	183-00-42	3.445
Y15	-69259.6561	11478.0697	-1.0499	-3.1437	-117.4373	123.3032575	251-31-53	181-19-56	3.314
P57-13	-69260.7060	11474.9259	-19.0890	24.9671	-95.6139	1825.1734122	127-24-01	55-52-08	31.428
P57-14	-69279.7950	11499.8930	63.7765	48.7497	-21.8971	-1396.5198198	37-23-37	89-59-36	80.274
G2-16-9	-69216.0185	11548.6428	2.9456	-0.4894	26.3633	77.6558829	350-34-03	133-10-26	2.986
G2-16-10	-69213.0729	11548.1534	8.5752	-12.9370	12.9370	110.9371270	303-32-18	132-58-15	15.521
合計					倍面積	3295.2848942			214.327
					面積	1647.6424471			
					坪数	498.41			

## 面積（倍横距法）計算書

地番： 57-7

測点名	X座標	Y座標	D X	D Y	倍横距	倍面積	方向角	夾角	距離
P57-3	-69290.8450	11385.6991	-4.5490	0.7345	0.7345	-3.3413744	170-49-39	89-57-13	4.608
P57-2	-69295.3940	11386.4336	0.5881	3.6371	5.1062	3.0031501	80-48-52	89-59-13	3.684
P57-5	-69294.8059	11390.0707	4.5452	-0.7340	8.0092	36.4037195	350-49-34	90-00-42	4.604
P57-4	-69290.2607	11389.3367	-0.5843	-3.6376	3.6376	-2.1256081	260-52-26	90-02-52	3.684
合計					倍面積	33.9398872			16.580
					面積	16.9699436			
					坪数	5.13			

ご注意  
 この図面は土地区画整理組合等から引き継いだ  
 ものです。  
 換地処分時点のもので現況とは必ずしも一致し  
 ないことがあります。  
 参考図として取り扱い願います。

## 面積（倍横距法）計算書

地番： 57-8

測点名	X座標	Y座標	DX	DY	倍横距	倍面積	方向角	夾角	距離
Y31	-69263.8704	11465.2537	-11.0994	3.6810	3.6810	-40.8569966	161-39-08	81-49-02	11.694
P57-16	-69274.9697	11468.9347	-7.6161	9.9143	17.2763	-131.5774924	127-31-52	145-52-44	12.502
P57-18	-69282.5858	11478.8490	8.7311	6.7024	33.8930	295.9233175	37-30-42	89-58-50	11.007
P57-20	-69273.8547	11485.5514	-9.1172	11.9077	52.5031	-478.6810557	127-26-23	269-55-41	14.997
P57-21	-69282.9719	11497.4591	3.1769	2.4340	66.8447	212.3564703	37-27-27	90-01-04	4.002
P57-14	-69279.7950	11499.8930	19.0890	-24.9671	44.3116	845.8639671	307-24-01	89-56-34	31.428
P57-13	-69260.7060	11474.9259	-3.1220	-9.4363	9.9082	-30.9337400	251-41-35	124-17-34	9.939
Y32	-69263.8281	11465.4896	-0.0423	-0.2359	0.2359	-0.0099777	259-50-06	188-08-31	0.240
合計					倍面積	672.0844924			95.809
					面積	336.0422462			
					坪数	101.65			

## 面積（倍横距法）計算書

地番： 57-9

測点名	X座標	Y座標	DX	DY	倍横距	倍面積	方向角	夾角	距離
P57-20	-69273.8547	11485.5514	-8.7311	-6.7024	-6.7024	58.5196205	217-30-42	90-04-19	11.007
P57-18	-69282.5858	11478.8490	-2.3936	-1.8165	-15.2214	36.4335416	217-11-45	179-41-03	3.005
P57-22	-69284.9794	11477.0325	-9.1081	11.9196	-5.1184	46.6188423	127-23-04	90-11-19	15.001
P57-23	-69294.0875	11488.9520	11.1156	8.5071	15.3082	170.1596458	37-25-41	90-02-37	13.997
P57-21	-69282.9719	11497.4591	9.1172	-11.9077	11.9077	108.5643472	307-26-23	90-00-42	14.997
合計					倍面積	420.2959974			58.007
					面積	210.1479987			
					坪数	63.56			

**ご注意**  
 この図面は土地区画整理組合等から引き継いだ  
 ものです。  
 換地処分時点のもので現況とは必ずしも一致し  
 ないことがあります。  
 参考図として取り扱い願います。

## 面積（倍横距法）計算書

地番： 57-10

測点名	X座標	Y座標	DX	DY	倍横距	倍面積	方向角	夾角	距離
P57-22	-69284.9794	11477.0325	-11.8548	-9.0675	-9.0675	107.4928637	217-24-42	90-01-38	14.925
P57-19	-69296.8341	11467.9650	-6.0124	8.8566	-9.2784	55.7856733	124-10-16	86-45-34	10.705
P57-26	-69302.8466	11476.8216	0.8864	0.6955	0.2737	0.2426445	38-07-12	93-56-56	1.127
P57-25	-69301.9602	11477.5171	-1.2073	1.7958	2.7650	-3.3383117	123-54-49	265-47-37	2.164
P57-24	-69303.1675	11479.3129	-0.9645	-0.6097	3.9511	-3.8108026	212-17-58	268-23-09	1.141
G2-16-7N	-69304.1320	11478.7032	0.5322	2.9798	6.3212	3.3638417	79-52-28	47-34-30	3.027
G2-16-8N	-69303.5998	11481.6830	9.5124	7.2691	16.5701	157.6207615	37-23-09	137-30-41	11.972
P57-23	-69294.0875	11488.9520	9.1081	-11.9196	11.9196	108.5643774	307-23-04	89-59-55	15.001
合計					倍面積	425.9210477			60.062
					面積	212.9605238			
					坪数	64.42			

## 面積（倍横距法）計算書

地番： 57-11

測点名	X座標	Y座標	DX	DY	倍横距	倍面積	方向角	夾角	距離
P57-16	-69274.9697	11468.9347	-15.5146	-11.8588	-11.8588	183.9854011	217-23-35	89-51-43	19.528
P57-17	-69290.4844	11457.0759	-0.7898	1.8013	-21.9164	17.3102069	113-40-35	76-17-00	1.967
64L 8	-69291.2742	11458.8772	-1.4932	2.8680	-17.2471	25.7542220	117-30-15	183-49-40	3.233
64L 9	-69292.7674	11461.7451	-1.7037	2.7507	-11.6285	19.8119750	121-46-25	184-16-10	3.236
64LEC	-69294.4712	11464.4958	-2.3630	3.4692	-5.4087	12.7804189	124-15-36	182-29-11	4.197
P57-19	-69296.8341	11467.9650	11.8548	9.0675	7.1280	84.5006067	37-24-42	93-09-06	14.925
P57-22	-69284.9794	11477.0325	2.3936	1.8165	18.0120	43.1130482	37-11-45	179-47-03	3.005
P57-18	-69282.5858	11478.8490	7.6161	-9.9143	9.9143	75.5077207	307-31-52	90-20-07	12.502
合計					倍面積	462.7635996			62.593
					面積	231.3817998			
					坪数	69.99			

**ご注意**  
 この図面は土地区画整理組合等から引き継いだ  
 ものです。  
 換地処分時点のもので現況とは必ずしも一致し  
 ないことがあります。  
 参考図として取り扱い願います。

## 面積（倍横距法）計算書

地番： 57-12

測点名	X座標	Y座標	DX	DY	倍横距	倍面積	方向角	夾角	距離
P57-26	-69302.8466	11476.8216	-1.2854	1.8816	1.8816	-2.4186387	124-20-22	86-13-10	2.279
G2-16-7N	-69304.1320	11478.7032	0.9645	0.6097	4.3729	4.2175949	32-17-58	87-57-36	1.141
P57-24	-69303.1675	11479.3129	1.2073	-1.7958	3.1868	3.8475257	303-54-49	91-36-51	2.164
P57-25	-69301.9602	11477.5171	-0.8864	-0.6955	0.6955	-0.6164960	218-07-12	94-12-23	1.127
合計					倍面積	5.0299858			6.711
					面積	2.5149929			
					坪数	0.76			

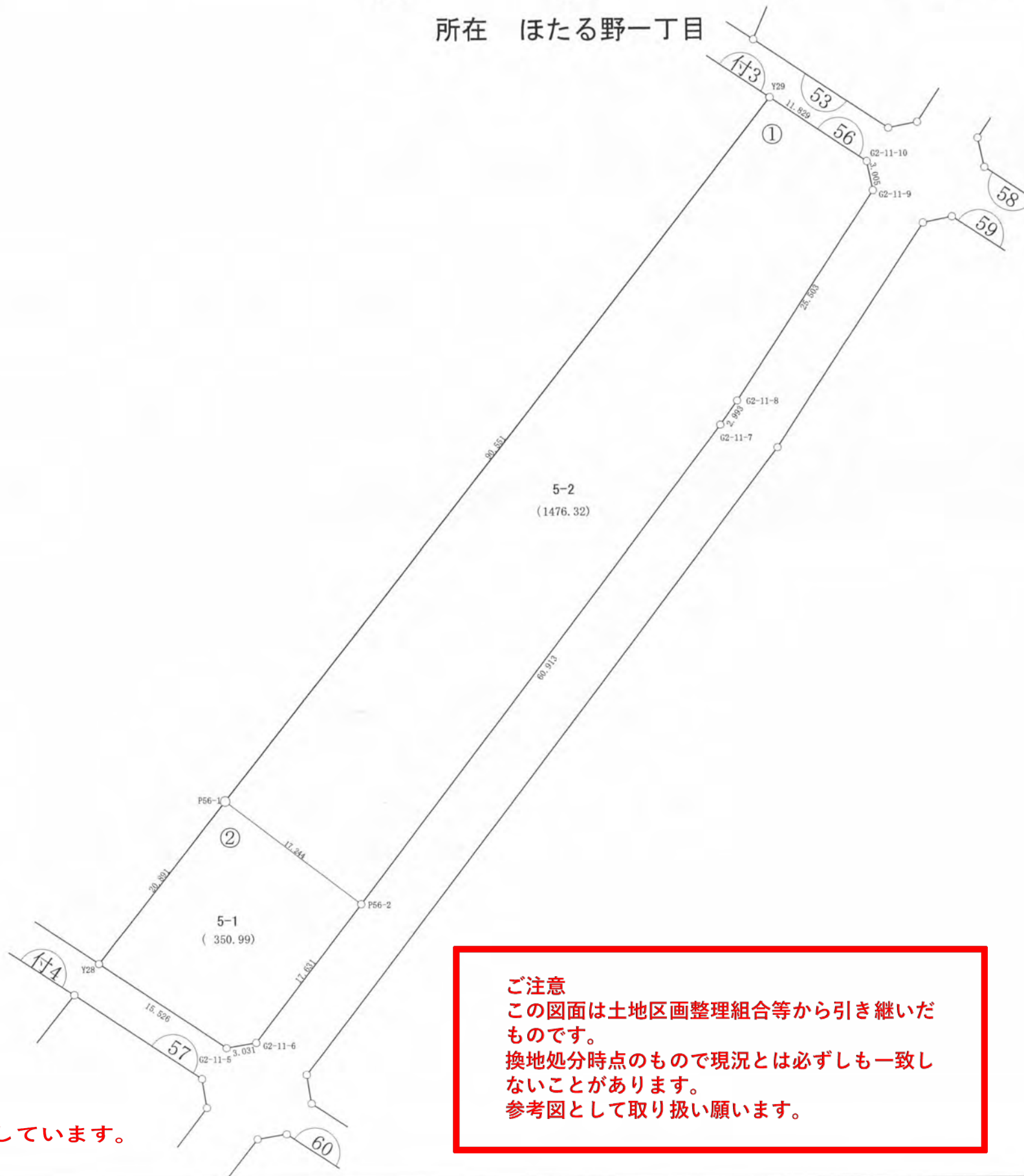
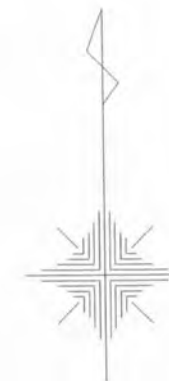
**ご注意**  
 この図面は土地区画整理組合等から引き継いだ  
 ものです。  
 換地処分時点のもので現況とは必ずしも一致し  
 ないことがあります。  
 参考図として取り扱い願います。

木更津都市計画事業中尾・伊豆島  
特定土地区画整理事業

確定図

縮尺 1:500

所在 ほたる野一丁目



**ご注意**  
この図面は土地区画整理組合等から引き継いだものです。  
換地処分時点のもので現況とは必ずしも一致しないことがあります。  
参考図として取り扱い願います。

凡 例	
記 号	名 称
144	街区番号
①	画地番号
31.020	辺 長
(671.32)	画地面積
29-1	換地処分後の土地

※以下面積計算書は画地番号順に掲載しています。

## 面積（倍横距法）計算書

地番： 56-1

測点名	X座標	Y座標	D X	D Y	倍横距	倍面積	方向角	夾角	距離
Y29	-69113.8708	11606.7783	-71.0822	-56.0962	-56.0962	3987.4439611	218-16-47	94-41-25	90.551
P56-1	-69184.9530	11550.6820	-10.4770	13.6965	-98.4959	1031.9436607	127-24-50	89-08-03	17.244
P56-2	-69195.4301	11564.3786	48.3905	36.9965	-47.8029	-2313.2080703	37-23-58	89-59-08	60.913
G2-11-7	-69147.0396	11601.3751	2.4332	1.7434	-9.0630	-22.0518834	35-37-22	178-13-24	2.993
G2-11-8	-69144.6064	11603.1185	21.2453	14.1080	6.7885	144.2226864	33-35-11	177-57-49	25.503
G2-11-9	-69123.3611	11617.2265	2.9460	-0.5945	20.3020	59.8100157	348-35-31	135-00-20	3.005
G2-11-10	-69120.4151	11616.6321	6.5443	-9.8538	9.8538	64.4857715	303-35-22	134-59-51	11.829
合計					倍面積	2952.6461417			212.038
					面積	1476.3230708			
					坪数	446.58			

## 面積（倍横距法）計算書

地番： 56-2

測点名	X座標	Y座標	D X	D Y	倍横距	倍面積	方向角	夾角	距離
P56-1	-69184.9530	11550.6820	-16.4095	-12.9291	-12.9291	212.1593560	218-14-05	90-49-15	20.891
Y28	-69201.3625	11537.7530	-8.5912	12.9323	-12.9259	111.0487224	123-35-49	85-21-44	15.526
G2-11-5	-69209.9537	11550.6853	0.5163	2.9866	2.9930	1.5451496	80-11-35	136-35-46	3.031
G2-11-6	-69209.4375	11553.6719	14.0074	10.7067	16.6863	233.7327745	37-23-34	137-11-59	17.631
P56-2	-69195.4301	11564.3786	10.4770	-13.6965	13.6965	143.4988262	307-24-50	90-01-16	17.244
合計					倍面積	701.9848288			74.323
					面積	350.9924144			
					坪数	106.17			

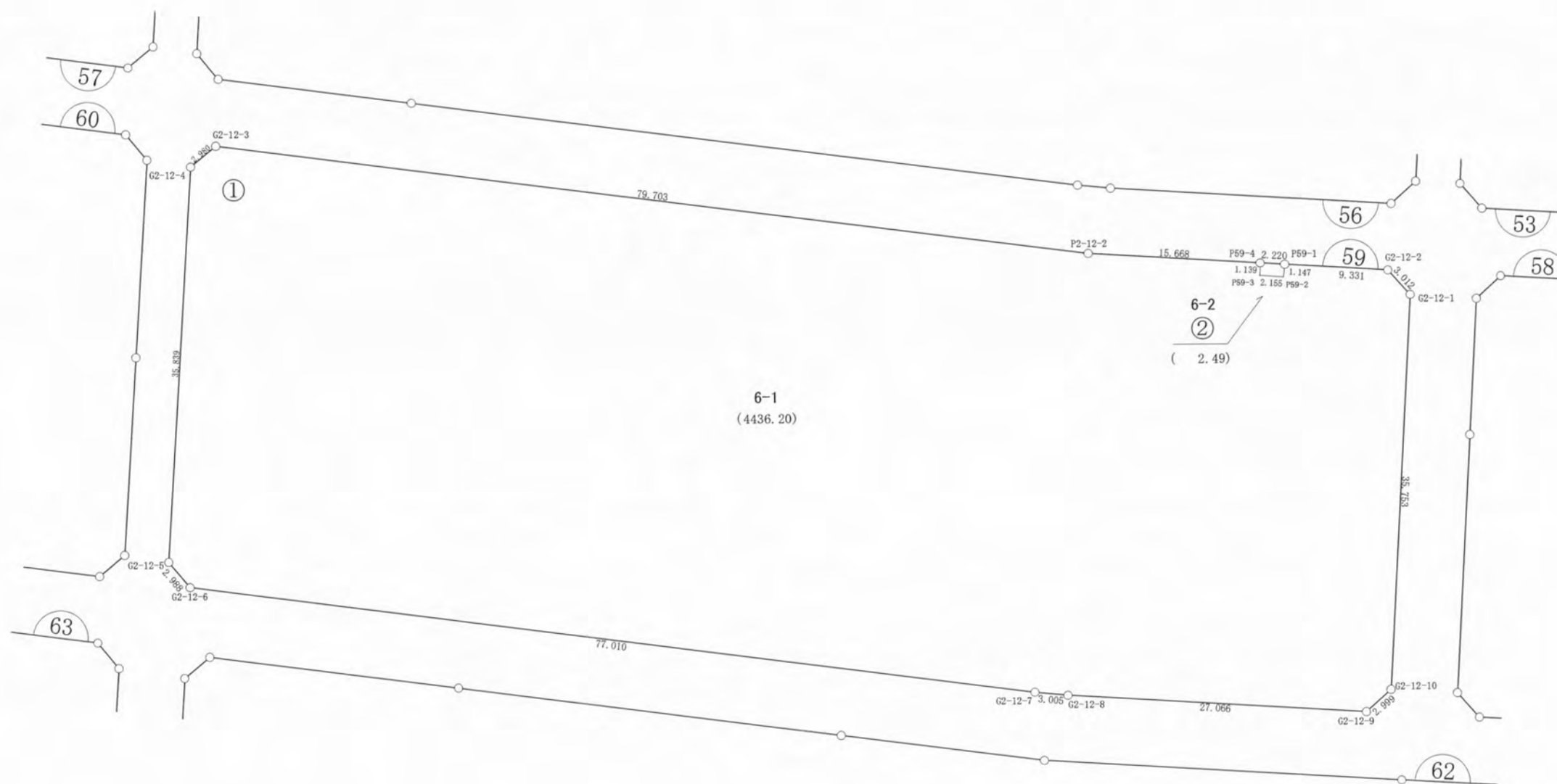
**ご注意**  
 この図面は土地区画整理組合等から引き継いだ  
 ものです。  
 換地処分時点のもので現況とは必ずしも一致し  
 ないことがあります。  
 参考図として取り扱い願います。

木更津都市計画事業中尾・伊豆島  
特定土地区画整理事業

確 定 図

縮尺 1:500

所在 ほたる野一丁目



**ご注意**  
 この図面は土地区画整理組合等から引き継いだ  
 ものです。  
 換地処分時点のもので現況とは必ずしも一致し  
 ないことがあります。  
 参考図として取り扱い願います。

凡 例	
記 号	名 称
144	街区番号
①	画地番号
31.020	辺 長
(671.32)	画地面積
29-1	換地処分後の土地

※以下面積計算書は画地番号順に掲載しています。

## 面積（倍横距法）計算書

地 番： 59-1

測点名	X座標	Y座標	D X	D Y	倍横距	倍面積	方向角	夾 角	距 離
G2-12-1	-69126.0742	11625.1852	-0.6124	-2.9495	-2.9495	1.8061412	258-16-17	134-44-05	3.012
G2-12-2	-69126.6866	11622.2357	-7.7722	-5.1642	-11.0632	85.9859358	213-36-07	135-19-50	9.331
P59-1	-69134.4588	11617.0715	-0.6687	0.9324	-15.2951	10.2280456	125-38-54	92-02-47	1.147
P59-2	-69135.1275	11618.0038	-1.7938	-1.1944	-15.5571	27.9060605	213-39-31	268-00-37	2.155
P59-3	-69136.9213	11616.8094	0.6099	-0.9615	-17.7130	-10.8034519	302-23-19	268-43-48	1.139
P59-4	-69136.3114	11615.8479	-13.0530	-8.6668	-27.3413	356.8853930	213-34-59	91-11-40	15.668
P2-12-2	-69149.3643	11607.1811	-63.3303	-48.3931	-84.4013	5345.1589898	217-23-05	183-48-06	79.703
G2-12-3	-69212.6947	11558.7880	-2.9419	0.4746	-132.3198	389.2726384	170-50-12	133-27-07	2.980
G2-12-4	-69215.6366	11559.2626	-19.8017	29.8716	-101.9737	2019.2495242	123-32-24	132-42-12	35.839
G2-12-5	-69235.4383	11589.1341	0.5146	2.9438	-69.1583	-35.5856059	80-05-07	136-32-43	2.988
G2-12-6	-69234.9237	11592.0780	61.1642	46.7923	-19.4222	-1187.9420350	37-25-01	137-19-54	77.010
G2-12-7	-69173.7595	11638.8702	2.4446	1.7473	29.1174	71.1796343	35-33-24	178-08-23	3.005
G2-12-8	-69171.3150	11640.6176	22.5499	14.9683	45.8330	1033.5282119	33-34-32	178-01-08	27.066
G2-12-9	-69148.7651	11655.5858	2.9382	-0.5992	60.2021	176.8864549	348-28-28	134-53-56	2.999
G2-12-10	-69145.8269	11654.9867	19.7527	-29.8015	29.8015	588.6590457	303-32-12	135-03-44	35.753
合計					倍面積	8872.4149827			299.795
					面 積	4436.2074913			
					坪 数	1341.95			

## 面積（倍横距法）計算書

地 番： 59-2

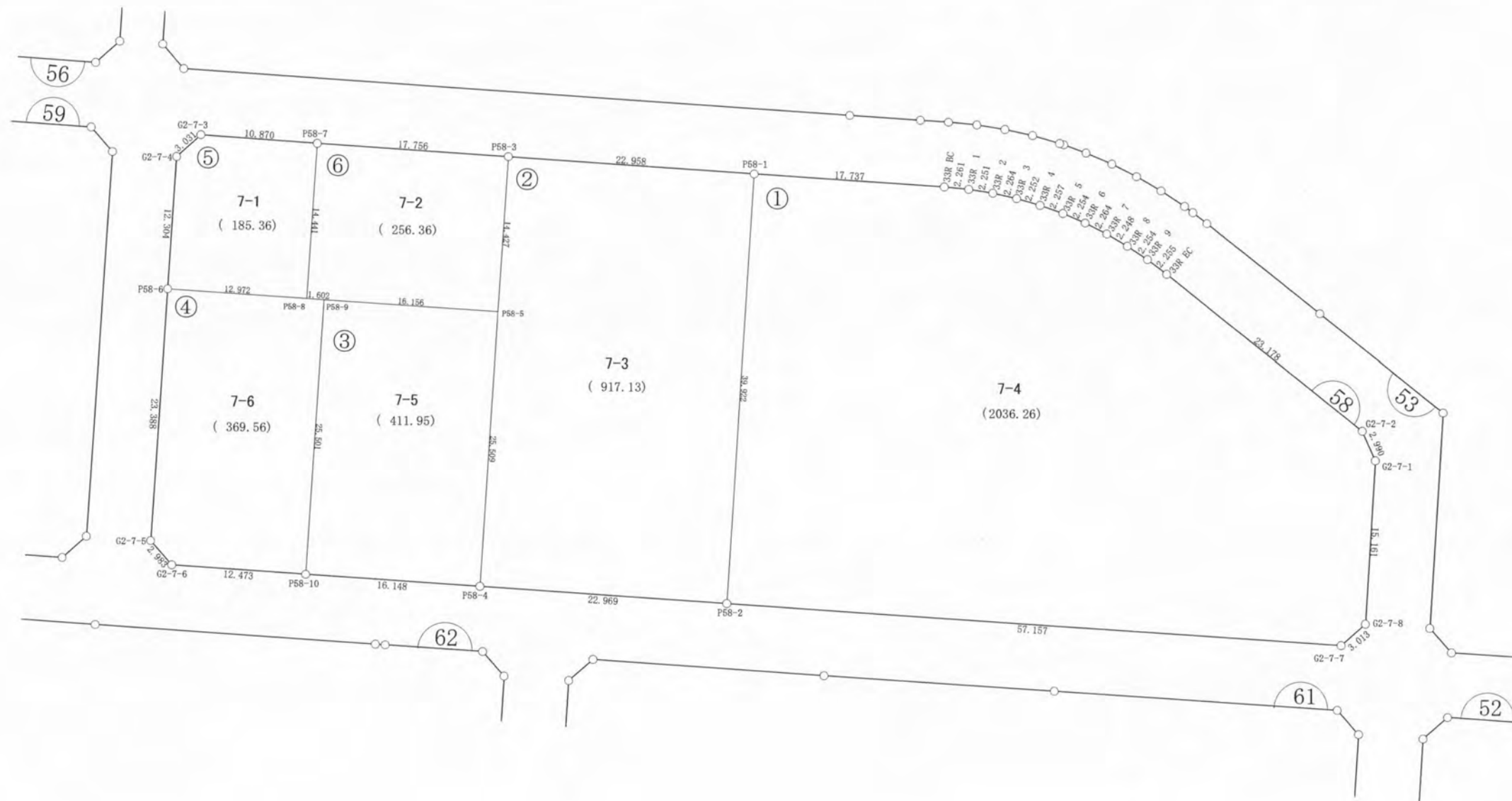
測点名	X座標	Y座標	D X	D Y	倍横距	倍面積	方向角	夾 角	距 離
P59-1	-69134.4588	11617.0715	-0.6687	0.9324	0.9324	-0.6235026	125-38-54	272-12-21	1.147
P59-2	-69135.1275	11618.0038	-1.7938	-1.1944	0.6704	-1.2024613	213-39-31	268-00-37	2.155
P59-3	-69136.9213	11616.8094	0.6099	-0.9615	-1.4856	-0.9060711	302-23-19	268-43-48	1.139
P59-4	-69136.3114	11615.8479	1.8526	1.2235	-1.2235	-2.2666869	33-26-33	271-03-14	2.220
合計					倍面積	-4.9987220			6.661
					面 積	2.4993610			
					坪 数	0.75			

**ご注意**  
 この図面は土地区画整理組合等から引き継いだ  
 ものです。  
 換地処分時点のもので現況とは必ずしも一致し  
 ないことがあります。  
 参考図として取り扱い願います。

確 定 図

縮尺 1:500

所在 ほたる野一丁目



**ご注意**  
 この図面は土地区画整理組合等から引き継いだ  
 ものです。  
 換地処分時点のもので現況とは必ずしも一致し  
 ないことがあります。  
 参考図として取り扱い願います。

凡 例	
記 号	名 称
(144)	街区番号
①	画地番号
31.020	辺 長
(671.32)	画地面積
29-1	換地処分後の土地

※以下面積計算書は画地番号順に掲載しています。

## 面積（倍横距法）計算書

地番： 58-1

測点名	X座標	Y座標	D X	D Y	倍横距	倍面積	方向角	夾角	距離
G2-7-1	-69038.2564	11708.0542	0.3259	-2.9720	-2.9720	-0.9687138	276-15-32	152-47-54	2.990
G2-7-2	-69037.9305	11705.0822	-8.4936	-21.5660	-27.5100	233.6579506	248-30-13	152-14-41	23.178
33R EC	-69046.4241	11683.5162	-0.8918	-2.0712	-51.1473	45.6114520	246-42-20	178-12-07	2.255
33R 9	-69047.3158	11681.4449	-1.0112	-2.0149	-55.2334	55.8502464	243-21-02	176-38-42	2.254
33R 8	-69048.3270	11679.4300	-1.1265	-1.9452	-59.1935	66.6796876	239-55-30	176-34-28	2.248
33R 7	-69049.4535	11677.4848	-1.2537	-1.8847	-63.0235	79.0106407	236-22-09	176-26-39	2.264
33R 6	-69050.7071	11675.6001	-1.3578	-1.7991	-66.7073	90.5732849	232-57-31	176-35-22	2.254
33R 5	-69052.0649	11673.8010	-1.4727	-1.7109	-70.2174	103.4071976	229-16-48	176-19-17	2.257
33R 4	-69053.5376	11672.0900	-1.5663	-1.6183	-73.5466	115.1941620	225-56-11	176-39-23	2.252
33R 3	-69055.1039	11670.4717	-1.6801	-1.5178	-76.6828	128.8328575	222-05-44	176-09-33	2.264
33R 2	-69056.7839	11668.9539	-1.7544	-1.4106	-79.6112	139.6681323	218-48-05	176-42-21	2.251
33R 1	-69058.5383	11667.5433	-1.8426	-1.3108	-82.3327	151.7044687	215-25-42	176-37-37	2.261
33R BC	-69060.3809	11666.2324	-14.7858	-9.7974	-93.4409	1381.6031623	213-31-46	178-06-04	17.737
P58-1	-69075.1667	11656.4350	-22.0455	33.2834	-69.9549	1542.1934512	123-31-08	89-59-22	39.922
P58-2	-69097.2123	11689.7184	47.6425	31.5773	-5.0942	-242.7013260	33-32-11	90-01-03	57.157
G2-7-7	-69049.5698	11721.2957	2.9540	-0.5931	25.8900	76.4792652	348-38-53	135-06-42	3.013
G2-7-8	-69046.6158	11720.7027	8.3593	-12.6485	12.6485	105.7323474	303-27-38	134-48-45	15.161
合計					倍面積	4072.5282665			181.718
					面積	2036.2641333			
					坪数	615.96			

## 面積（倍横距法）計算書

地番： 58-2

測点名	X座標	Y座標	D X	D Y	倍横距	倍面積	方向角	夾角	距離
P58-1	-69075.1667	11656.4350	-19.1249	-12.7005	-12.7005	242.8958517	213-35-15	90-04-07	22.958
P58-3	-69094.2916	11643.7345	-7.9796	12.0188	-13.3822	106.7847784	123-34-53	89-59-38	14.427
P58-5	-69102.2712	11655.7533	-14.0824	21.2694	19.9059	-280.3237908	123-30-31	179-55-38	25.509
P58-4	-69116.3537	11677.0226	19.1414	12.6958	53.8711	1031.1680169	33-33-18	90-02-47	22.969
P58-2	-69097.2123	11689.7184	22.0455	-33.2834	33.2834	733.7512750	303-31-08	89-57-50	39.922
合計					倍面積	1834.2761313			125.785
					面積	917.1380656			
					坪数	277.43			

ご注意  
 この図面は土地区画整理組合等から引き継いだ  
 ものです。  
 換地処分時点のもので現況とは必ずしも一致し  
 ないことがあります。  
 参考図として取り扱い願います。

## 面積（倍横距法）計算書

地番： 58-3

測点名	X座標	Y座標	DX	DY	倍横距	倍面積	方向角	夾角	距離
P58-5	-69102.2712	11655.7533	-13.4768	-8.9101	-8.9101	120.0794597	213-28-14	89-57-43	16.156
P58-9	-69115.7480	11646.8432	-14.0716	21.2672	3.4469	-48.5041866	123-29-28	90-01-14	25.501
P58-10	-69129.8196	11668.1103	13.4660	8.9123	33.6264	452.8121888	33-29-54	90-00-26	16.148
P58-4	-69116.3537	11677.0226	14.0824	-21.2694	21.2694	299.5246812	303-30-31	90-00-37	25.509
合計					倍面積	823.9121431			83.314
					面積	411.9560715			
					坪数	124.61			

## 面積（倍横距法）計算書

地番： 58-4

測点名	X座標	Y座標	DX	DY	倍横距	倍面積	方向角	夾角	距離
P58-9	-69115.7480	11646.8432	-1.3318	-0.8905	-0.8905	1.1859835	213-46-10	90-16-42	1.602
P58-8	-69117.0798	11645.9526	-10.8170	-7.1599	-8.9409	96.7137490	213-30-04	179-43-54	12.972
P58-6	-69127.8967	11638.7928	-12.9150	19.4984	3.3976	-43.8801338	123-31-08	90-01-04	23.388
G2-7-5	-69140.8118	11658.2912	0.5993	2.9218	25.8178	15.4714126	78-24-34	134-53-26	2.983
G2-7-6	-69140.2125	11661.2130	10.3929	6.8974	35.6370	370.3712825	33-34-15	135-09-41	12.473
P58-10	-69129.8196	11668.1103	14.0716	-21.2672	21.2672	299.2640161	303-29-28	89-55-13	25.501
合計					倍面積	739.1263099			78.919
					面積	369.5631550			
					坪数	111.79			

**ご注意**  
 この図面は土地区画整理組合等から引き継いだ  
 ものです。  
 換地処分時点のもので現況とは必ずしも一致し  
 ないことがあります。  
 参考図として取り扱い願います。

## 面積（倍横距法）計算書

地番： 58-5

測点名	X座標	Y座標	DX	DY	倍横距	倍面積	方向角	夾角	距離
P58-7	-69109.0905	11633.9232	-9.0429	-6.0315	-6.0315	54.5426733	213-42-11	90-06-48	10.870
G2-7-3	-69118.1334	11627.8916	-2.9611	0.6490	-11.4141	33.7985139	167-38-19	133-56-08	3.031
G2-7-4	-69121.0945	11628.5406	-6.8023	10.2522	-0.5130	3.4894982	123-33-50	135-55-31	12.304
P58-6	-69127.8967	11638.7928	10.8170	7.1599	16.8991	182.7970375	33-30-04	89-56-14	12.972
P58-8	-69117.0798	11645.9526	7.9893	-12.0295	12.0295	96.1069657	303-35-23	90-05-19	14.441
合計					倍面積	370.7346886			53.618
					面積	185.3673443			
					坪数	56.07			

## 面積（倍横距法）計算書

地番： 58-6

測点名	X座標	Y座標	DX	DY	倍横距	倍面積	方向角	夾角	距離
P58-3	-69094.2916	11643.7345	-14.7988	-9.8113	-9.8113	145.1964240	213-32-37	89-57-44	17.756
P58-7	-69109.0905	11633.9232	-7.9893	12.0295	-7.5932	60.6642786	123-35-23	90-02-46	14.441
P58-8	-69117.0798	11645.9526	1.3318	0.8905	5.3268	7.0941504	33-46-10	90-10-47	1.602
P58-9	-69115.7480	11646.8432	13.4768	8.9101	15.1274	203.8687298	33-28-14	179-42-04	16.156
P58-5	-69102.2712	11655.7533	7.9796	-12.0188	12.0188	95.9048972	303-34-53	90-06-39	14.427
合計					倍面積	512.7284801			64.382
					面積	256.3642400			
					坪数	77.55			

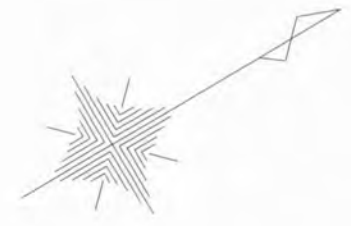
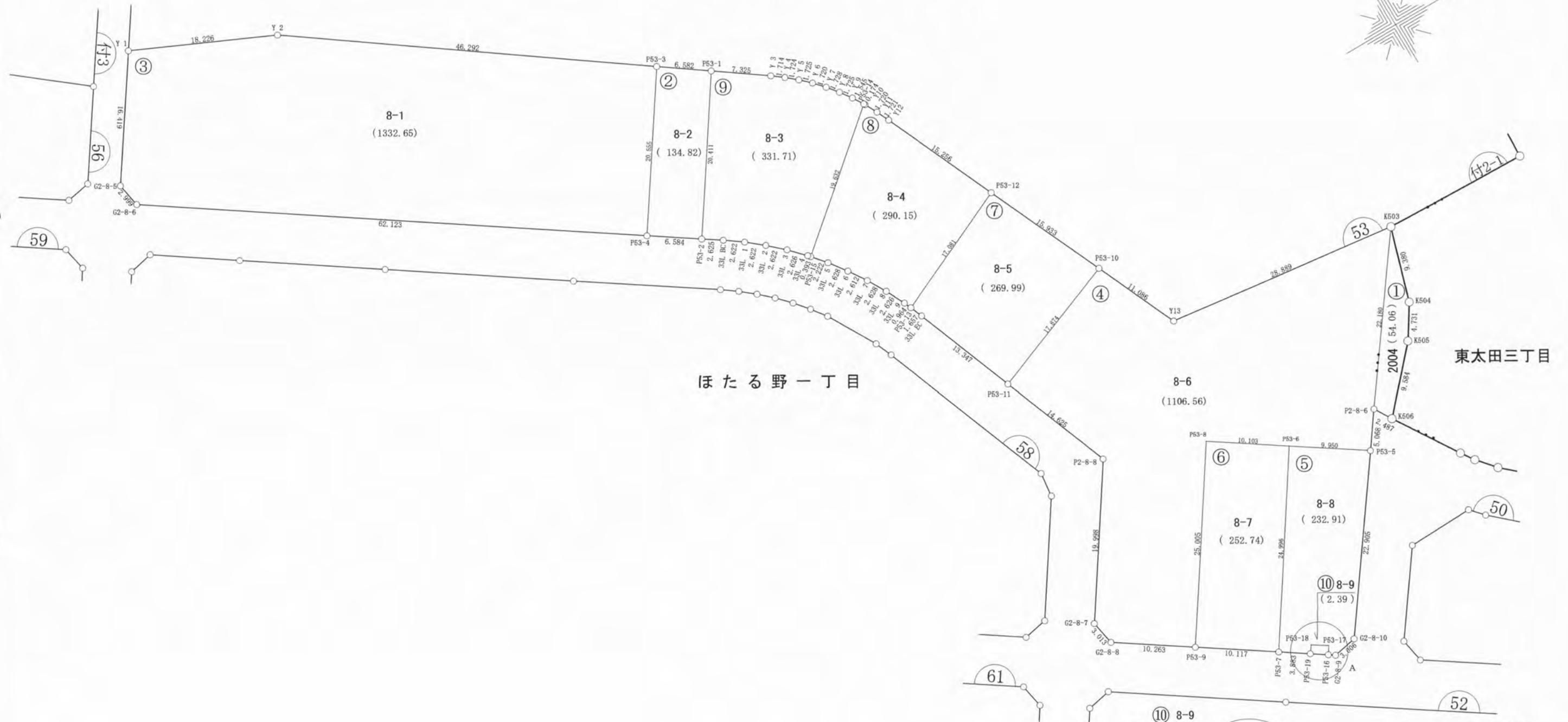
**ご注意**  
 この図面は土地区画整理組合等から引き継いだ  
 ものです。  
 換地処分時点のもので現況とは必ずしも一致し  
 ないことがあります。  
 参考図として取り扱い願います。

木更津都市計画事業中尾・伊豆島  
特定土地区画整理事業

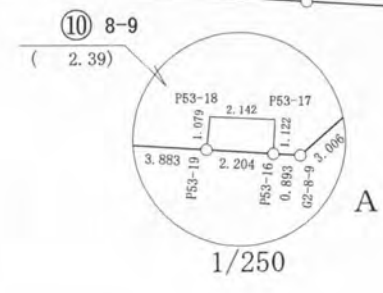
確 定 図

縮尺 1:500

所在 ほたる野一丁目



**ご注意**  
 この図面は土地区画整理組合等から引き継いだものです。  
 換地処分時点のもので現況とは必ずしも一致しないことがあります。  
 参考図として取り扱い願います。



凡 例	
記 号	名 称
144	街区番号
①	画地番号
31.020	辺 長
(671.32)	画地面積
29-1	換地処分後の土地

※以下面積計算書は画地番号順に掲載しています。

## 面積（倍横距法）計算書

地番： 53-2

測点名	X座標	Y座標	DX	DY	倍横距	倍面積	方向角	夾角	距離
P53-1	-69047.9415	11642.7754	-5.4027	-3.7602	-3.7602	20.3153080	214-50-13	91-14-26	6.582
P53-3	-69053.3443	11639.0152	-11.3764	17.1201	9.5997	-109.2102962	123-36-15	88-46-02	20.555
P53-4	-69064.7206	11656.1354	5.4846	3.6419	30.3618	166.5233446	33-35-05	89-58-50	6.584
P53-2	-69059.2360	11659.7773	11.2945	-17.0018	17.0018	192.0265609	303-35-47	90-00-42	20.411
合計					倍面積	269.6549174			54.132
					面積	134.8274587			
					坪数	40.78			

**ご注意**  
 この図面は土地区画整理組合等から引き継いだ  
 ものです。  
 換地処分時点のもので現況とは必ずしも一致し  
 ないことがあります。  
 参考図として取り扱い願います。

## 面積（倍横距法）計算書

地番： 53-3

測点名	X座標	Y座標	D X	D Y	倍横距	倍面積	方向角	夾角	距離
P53-3	-69053.3443	11639.0152	-38.0059	-26.4284	-26.4284	1004.4347776	214-48-50	91-12-35	46.292
Y 2	-69091.3501	11612.5868	-16.6441	-7.4276	-60.2844	1003.3780765	204-02-57	169-14-07	18.226
Y 1	-69107.9942	11605.1593	-9.0716	13.6851	-54.0269	490.1112653	123-32-23	99-29-26	16.419
G2-8-5	-69117.0658	11618.8443	0.5818	2.9420	-37.3998	-21.7574631	78-48-53	135-16-30	2.999
G2-8-6	-69116.4841	11621.7863	51.7635	34.3490	-0.1088	-5.6311856	33-34-02	134-45-09	62.123
P53-4	-69064.7206	11656.1354	11.3764	-17.1201	17.1201	194.7648520	303-36-15	90-02-13	20.555
合計					倍面積	2665.3003227			166.614
					面積	1332.6501614			
					坪数	403.12			

## 面積（倍横距法）計算書

地番： 53-4

測点名	X座標	Y座標	D X	D Y	倍横距	倍面積	方向角	夾角	距離
K503	-68986.0091	11700.7672	-28.6750	-3.5063	-3.5063	100.5420666	186-58-17	61-04-05	28.889
Y13	-69014.6842	11697.2610	-4.6068	-10.0840	-17.0965	78.7607688	245-26-49	238-28-32	11.086
P53-10	-69019.2910	11687.1770	-16.6319	6.5478	-20.6326	343.1598468	158-30-39	93-03-50	17.874
P53-11	-69035.9229	11693.7248	5.3522	13.6106	-0.4742	-2.5380310	68-32-00	90-01-21	14.625
P2-8-8	-69030.5707	11707.3354	-11.0349	16.6782	29.8146	-329.0001572	123-29-24	234-57-24	19.998
G2-8-7	-69041.6056	11724.0136	0.5829	2.9561	49.4489	28.8214575	78-50-46	135-21-22	3.013
G2-8-8	-69041.0228	11726.9697	8.5545	5.6703	58.0754	496.8064331	33-32-18	134-41-32	10.263
P53-9	-69032.4682	11732.6401	13.7913	-20.8582	42.8875	591.4763083	303-28-21	89-56-03	25.005
P53-8	-69018.6769	11711.7819	8.4200	5.5826	27.6120	232.4932909	33-32-43	270-04-22	10.103
P53-6	-69010.2569	11717.3645	8.2962	5.4936	38.6883	320.9660239	33-30-43	179-58-00	9.950
P53-5	-69001.9607	11722.8582	2.9448	-4.1250	40.0569	117.9582993	305-31-22	92-00-39	5.068
P2-8-6	-68999.0159	11718.7332	13.0068	-17.9660	17.9660	233.6798271	305-54-12	180-22-50	22.180
合計					倍面積	2213.1261341			178.054
					面積	1106.5630671			
					坪数	334.73			

**ご注意**

この図面は土地区画整理組合等から引き継いだものです。

換地処分時点のもので現況とは必ずしも一致しないことがあります。

参考図として取り扱い願います。

## 面積（倍横距法）計算書

地番： 53-5

測点名	X座標	Y座標	DX	DY	倍横距	倍面積	方向角	夹角	距離
P53-5	-69001.9607	11722.8582	-8.2962	-5.4936	-5.4936	45.5763396	213-30-43	88-01-08	9.950
P53-6	-69010.2569	11717.3645	-13.7746	20.8583	9.8710	-135.9696195	123-26-26	89-55-43	24.996
P53-7	-69024.0315	11738.2228	3.2412	2.1382	32.8674	106.5288547	33-24-44	89-58-18	3.883
P53-19	-69020.7904	11740.3610	0.6394	-0.8696	34.1360	21.8270378	306-19-38	92-54-54	1.079
P53-18	-69020.1510	11739.4914	1.8090	1.1478	34.4142	62.2547480	32-23-45	266-04-07	2.142
P53-17	-69018.3420	11740.6392	-0.6120	0.9407	36.5028	-22.3402411	123-02-53	270-39-08	1.122
P53-16	-69018.9540	11741.5799	0.7428	0.4955	37.9390	28.1807676	33-42-25	90-39-32	0.893
G2-8-9	-69018.2112	11742.0754	2.9519	-0.5685	37.8660	111.7770751	349-06-00	135-23-35	3.006
G2-8-10	-69015.2593	11741.5070	13.2986	-18.6488	18.6488	248.0027193	305-29-35	136-23-35	22.905
合計					倍面積	465.8376815			69.976
					面積	232.9188407			
					坪数	70.45			

## 面積（倍横距法）計算書

地番： 53-6

測点名	X座標	Y座標	DX	DY	倍横距	倍面積	方向角	夹角	距離
P53-6	-69010.2569	11717.3645	-8.4200	-5.5826	-5.5826	47.0058411	213-32-43	90-06-17	10.103
P53-8	-69018.6769	11711.7819	-13.7913	20.8582	9.6929	-133.6781710	123-28-21	89-55-38	25.005
P53-9	-69032.4682	11732.6401	8.4367	5.5827	36.1338	304.8506571	33-29-36	90-01-15	10.117
P53-7	-69024.0315	11738.2228	13.7746	-20.8583	20.8583	287.3151442	303-26-26	89-56-50	24.996
合計					倍面積	505.4934714			70.221
					面積	252.7467357			
					坪数	76.45			

**ご注意**  
 この図面は土地区画整理組合等から引き継いだ  
 ものです。  
 換地処分時点のもので現況とは必ずしも一致し  
 ないことがあります。  
 参考図として取り扱い願います。

## 面積（倍横距法）計算書

地番： 53-7

測点名	X座標	Y座標	DX	DY	倍横距	倍面積	方向角	夾角	距離
P53-10	-69019.2910	11687.1770	-6.6246	-14.4909	-14.4909	95.9960062	245-25-56	86-55-17	15.933
P53-12	-69025.9156	11672.6861	-15.5396	7.0920	-21.8899	340.1599298	155-28-09	90-02-13	17.081
P53-13	-69041.4552	11679.7780	0.6333	1.5310	-13.2669	-8.4016017	67-31-42	92-03-33	1.657
33L EC	-69040.8219	11681.3090	4.8990	12.4158	0.6799	3.3307931	68-28-01	180-56-19	13.347
P53-11	-69035.9229	11693.7248	16.6319	-6.5478	6.5478	108.9029664	338-30-39	90-02-38	17.874
合計					倍面積	539.9880939			65.892
					面積	269.9940469			
					坪数	81.67			

## 面積（倍横距法）計算書

地番： 53-8

測点名	X座標	Y座標	DX	DY	倍横距	倍面積	方向角	夾角	距離
P53-12	-69025.9156	11672.6861	-6.3352	-13.8785	-13.8785	87.9227867	245-27-52	89-59-43	15.256
Y12	-69032.2508	11658.8076	-0.7382	-1.5548	-29.3118	21.6372550	244-36-11	179-08-19	1.721
Y11	-69032.9889	11657.2528	-0.8053	-1.5196	-32.3862	26.0798535	242-04-48	177-28-37	1.720
Y10	-69033.7942	11655.7332	-0.0901	-0.1487	-34.0546	3.0682348	238-47-19	176-42-31	0.174
P53-14	-69033.8843	11655.5845	-14.9420	12.7345	-21.4688	320.7867487	139-33-37	80-46-18	19.632
P53-15	-69048.8263	11668.3189	1.4370	1.6954	-7.0389	-10.1147192	49-43-00	90-09-23	2.222
33L 5	-69047.3893	11670.0143	1.5835	2.0975	-3.2460	-5.1398674	52-57-00	183-14-00	2.628
33L 6	-69045.8059	11672.1119	1.4534	2.1699	1.0215	1.4845976	56-11-12	183-14-12	2.612
33L 7	-69044.3525	11674.2818	1.3201	2.2728	5.4642	7.2131371	59-51-06	183-39-54	2.628
33L 8	-69043.0324	11676.5546	1.1853	2.3429	10.0800	11.9474165	63-09-56	183-18-50	2.626
33L 9	-69041.8472	11678.8975	0.3920	0.8805	13.3034	5.2147458	66-00-08	182-50-12	0.964
P53-13	-69041.4552	11679.7780	15.5396	-7.0920	7.0920	110.2061967	335-28-09	89-28-01	17.081
合計					倍面積	580.3063858			69.264
					面積	290.1531929			
					坪数	87.77			

**ご注意**  
 この図面は土地区画整理組合等から引き継いだ  
 ものです。  
 換地処分時点のもので現況とは必ずしも一致し  
 ないことがあります。  
 参考図として取り扱い願います。

## 面積（倍横距法）計算書

地番： 53-9

測点名	X座標	Y座標	DX	DY	倍横距	倍面積	方向角	夾角	距離
P53-14	-69033.8843	11655.5845	-0.8224	-1.3082	-1.3082	1.0758472	237-50-43	98-17-06	1.545
Y 9	-69034.7067	11654.2762	-1.0172	-1.3932	-4.0096	4.0785193	233-52-01	176-01-18	1.725
Y 8	-69035.7239	11652.8830	-1.0869	-1.3435	-6.7464	7.3324916	231-01-40	177-09-39	1.728
Y 7	-69036.8107	11651.5395	-1.1674	-1.2633	-9.3532	10.9187513	227-15-37	176-13-57	1.720
Y 6	-69037.9781	11650.2762	-1.2594	-1.1795	-11.7961	14.8557243	223-07-28	175-51-51	1.725
Y 5	-69039.2375	11649.0967	-1.3252	-1.1025	-14.0781	18.6560398	219-45-35	176-38-07	1.724
Y 4	-69040.5627	11647.9941	-1.3696	-1.0300	-16.2106	22.2018191	216-56-45	177-11-10	1.714
Y 3	-69041.9323	11646.9641	-6.0092	-4.1887	-21.4294	128.7739758	214-52-41	177-55-56	7.325
P53-1	-69047.9415	11642.7754	-11.2945	17.0018	-8.6162	97.3157324	123-35-47	88-43-06	20.411
P53-2	-69059.2360	11659.7773	2.1873	1.4512	9.8368	21.5158648	33-33-50	89-58-03	2.625
33L BC	-69057.0487	11661.2285	2.1417	1.5121	12.8002	27.4138720	35-13-27	181-39-37	2.622
33L 1	-69054.9070	11662.7406	2.0383	1.6498	15.9622	32.5352569	38-59-15	183-45-48	2.622
33L 2	-69052.8688	11664.3905	1.9491	1.7544	19.3664	37.7465604	41-59-30	183-00-15	2.622
33L 3	-69050.9197	11666.1449	1.8270	1.8857	23.0066	42.0323423	45-54-24	183-54-54	2.626
33L 4	-69049.0927	11668.0306	0.2664	0.2883	25.1806	6.7080015	47-15-43	181-21-19	0.393
P53-15	-69048.8263	11668.3189	14.9420	-12.7345	12.7345	190.2783672	319-33-37	92-17-54	19.632
合計						倍面積 面積 坪数			
						663.4391658 331.7195829 100.34			72.759

## 面積（倍横距法）計算書

地番： 53-10

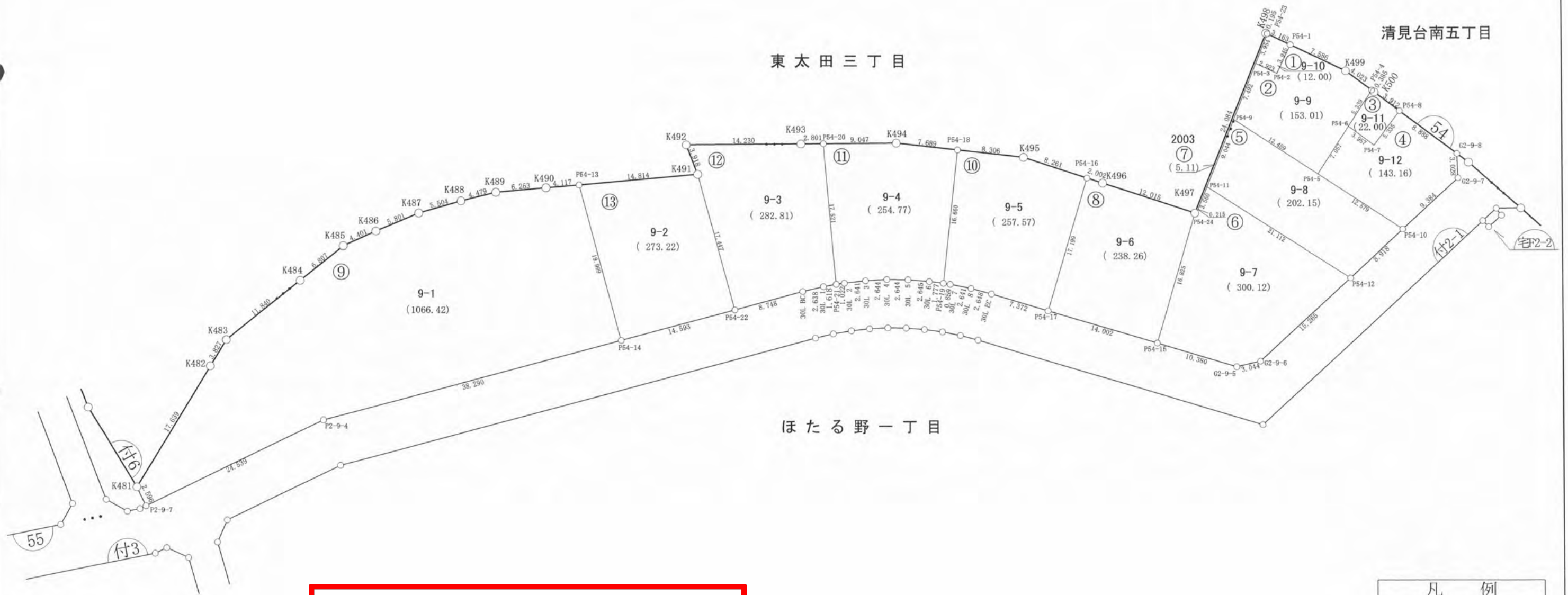
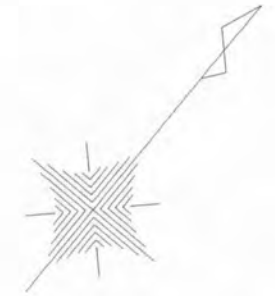
測点名	X座標	Y座標	DX	DY	倍横距	倍面積	方向角	夾角	距離
P53-19	-69020.7904	11740.3610	0.6394	-0.8696	-0.8696	-0.5560278	306-19-38	272-45-08	1.079
P53-18	-69020.1510	11739.4914	1.8090	1.1478	-0.5914	-1.0697428	32-23-45	266-04-07	2.142
P53-17	-69018.3420	11740.6392	-0.6120	0.9407	1.4972	-0.9162894	123-02-53	270-39-08	1.122
P53-16	-69018.9540	11741.5799	-1.8364	-1.2189	1.2189	-2.2384180	213-34-30	270-31-37	2.204
合計						倍面積 面積 坪数			
						-4.7804780 2.3902390 0.72			6.547

**ご注意**  
 この図面は土地区画整理組合等から引き継いだ  
 ものです。  
 換地処分時点のもので現況とは必ずしも一致し  
 ないことがあります。  
 参考図として取り扱い願います。

確 定 図

縮尺 1:500

所在 ほたる野一丁目



**ご注意**  
 この図面は土地区画整理組合等から引き継いだ  
 ものです。  
 換地処分時点のもので現況とは必ずしも一致し  
 ないことがあります。  
 参考図として取り扱い願います。

凡 例	
記 号	名 称
144	街区番号
①	画地番号
31.020	辺 長
(671.32)	画地面積
29-1	換地処分後の土地

※以下面積計算書は画地番号順に掲載しています。

## 面積（倍横距法）計算書

地番： 54-1

測点名	X座標	Y座標	D X	D Y	倍横距	倍面積	方向角	夾角	距離
P54-1	-68970.8132	11661.5400	-0.7955	-3.0609	-3.0609	2.4348068	255-25-57	90-07-18	3.163
P54-23	-68971.6087	11658.4790	-3.7567	1.2322	-4.8896	18.3688006	161-50-24	86-24-27	3.954
P54-3	-68975.3654	11659.7113	0.7362	2.8290	-0.8283	-0.6097816	75-24-51	93-34-27	2.923
P54-2	-68974.6292	11662.5403	3.8160	-1.0003	1.0003	3.8173104	345-18-39	89-53-48	3.945
合計					倍面積	24.0111362			13.985
					面積	12.0055681			
					坪数	3.63			

## 面積（倍横距法）計算書

地番： 54-2

測点名	X座標	Y座標	D X	D Y	倍横距	倍面積	方向角	夾角	距離
P54-1	-68970.8132	11661.5400	-3.8160	1.0003	1.0003	-3.8173104	165-18-39	89-51-25	3.945
P54-2	-68974.6292	11662.5403	-0.7362	-2.8290	-0.8283	0.6097816	255-24-51	270-06-12	2.923
P54-3	-68975.3654	11659.7113	-7.1206	2.3295	-1.3279	9.4551980	161-53-05	86-28-14	7.492
P54-9	-68982.4860	11662.0408	1.5170	12.3662	13.3679	20.2790725	83-00-23	101-07-18	12.459
P54-5	-68980.9690	11674.4070	7.0038	-0.8613	24.8728	174.2043741	352-59-21	89-58-58	7.057
P54-6	-68973.9652	11673.5457	5.3000	-0.6467	23.3648	123.8335962	353-02-35	180-03-14	5.339
P54-4	-68968.6652	11672.8990	-0.2426	-4.0159	18.7022	-4.5378192	266-32-33	93-29-58	4.023
K499	-68968.9078	11668.8831	-1.9054	-7.3431	7.3431	-13.9914760	255-27-14	168-54-41	7.586
合計					倍面積	306.0354169			50.824
					面積	153.0177084			
					坪数	46.28			

**ご注意**  
 この図面は土地区画整理組合等から引き継いだ  
 ものです。  
 換地処分時点のもので現況とは必ずしも一致し  
 ないことがあります。  
 参考図として取り扱い願います。

## 面積（倍横距法）計算書

地番： 54-3

測点名	X座標	Y座標	D X	D Y	倍横距	倍面積	方向角	夾角	距離
P54-4	-68968.6652	11672.8990	-5.3000	0.6467	0.6467	-3.4275992	173-02-35	86-48-45	5.339
P54-6	-68973.9652	11673.5457	0.2299	3.9500	5.2434	1.2056601	86-40-06	93-37-31	3.957
P54-7	-68973.7353	11677.4957	5.3262	-0.3081	8.8853	47.3250527	356-41-21	90-01-15	5.335
P54-8	-68968.4091	11677.1876	-0.2308	-3.9047	4.6725	-1.0785907	266-37-00	89-55-39	3.912
K500	-68968.6399	11673.2829	-0.0253	-0.3839	0.3839	-0.0097103	266-13-50	179-36-50	0.385
合計					倍面積	44.0148126			18.928
					面積	22.0074063			
					坪数	6.65			

## 面積（倍横距法）計算書

地番： 54-4

測点名	X座標	Y座標	D X	D Y	倍横距	倍面積	方向角	夾角	距離
P54-8	-68968.4091	11677.1876	-5.3262	0.3081	0.3081	-1.6410845	176-41-21	89-57-58	5.335
P54-7	-68973.7353	11677.4957	-0.2299	-3.9500	-3.3338	0.7665581	266-40-06	269-58-45	3.957
P54-6	-68973.9652	11673.5457	-7.0038	0.8613	-6.4225	44.9819135	172-59-21	86-19-15	7.057
P54-5	-68980.9690	11674.4070	1.5211	12.4862	6.9250	10.5336619	83-03-16	90-03-55	12.579
P54-10	-68979.4479	11686.8932	9.3061	1.2050	20.6163	191.8569219	7-22-42	104-19-26	9.384
G2-9-7	-68970.1418	11688.0983	2.2408	-2.0372	19.7842	44.3330336	317-43-33	130-20-51	3.028
G2-9-8	-68967.9010	11686.0611	-0.5081	-8.8735	8.8735	-4.5082626	266-43-23	128-59-50	8.888
合計					倍面積	286.3227420			50.228
					面積	143.1613710			
					坪数	43.30			

**ご注意**

この図面は土地区画整理組合等から引き継いだものです。

換地処分時点のもので現況とは必ずしも一致しないことがあります。

参考図として取り扱い願います。

## 面積（倍横距法）計算書

地番： 54-5

測点名	X座標	Y座標	D X	D Y	倍横距	倍面積	方向角	夾角	距離
P54-9	-68982.4860	11662.0408	-8.6040	2.7858	2.7858	-23.9688280	162-03-34	79-03-11	9.044
P54-11	-68991.0901	11664.8265	2.7975	20.9260	26.4976	74.1260707	82-23-08	100-19-34	21.112
P54-12	-68988.2926	11685.7526	8.8447	1.1406	48.5643	429.5353917	7-20-55	104-57-47	8.918
P54-10	-68979.4479	11686.8932	-1.5211	-12.4862	37.2187	-56.6133645	263-03-16	75-42-21	12.579
P54-5	-68980.9690	11674.4070	-1.5170	-12.3662	12.3662	-18.7595995	263-00-23	179-57-07	12.459
合計					倍面積 面積 坪数	404.3196704 202.1598352 61.15			64.112

## 面積（倍横距法）計算書

地番： 54-6

測点名	X座標	Y座標	D X	D Y	倍横距	倍面積	方向角	夾角	距離
P54-11	-68991.0901	11664.8265	-3.3858	1.0994	1.0994	-3.7225238	162-00-37	79-37-29	3.560
P54-24	-68994.4759	11665.9260	-0.0977	-0.1910	2.0079	-0.1961648	242-54-37	260-54-00	0.215
K497	-68994.5736	11665.7350	-15.4277	6.7127	8.5295	-131.5912940	156-29-09	93-34-32	16.825
P54-15	-69010.0013	11672.4476	4.1351	9.5203	24.7625	102.3964600	66-31-20	90-02-11	10.380
G2-9-5	-69005.8661	11681.9679	2.4343	1.8282	36.1110	87.9038780	36-54-29	150-23-09	3.044
G2-9-6	-69003.4319	11683.7961	15.1393	1.9564	39.8956	603.9909403	7-21-49	150-27-20	15.265
P54-12	-68988.2926	11685.7526	-2.7975	-20.9260	20.9260	-58.5399126	262-23-08	75-01-19	21.112
合計					倍面積 面積 坪数	600.2413832 300.1206916 90.78			70.401

**ご注意**  
 この図面は土地区画整理組合等から引き継いだ  
 ものです。  
 換地処分時点のもので現況とは必ずしも一致し  
 ないことがあります。  
 参考図として取り扱い願います。

# 面積（倍横距法）計算書

地番： 54-8

測点名	X座標	Y座標	DX	DY	倍横距	倍面積	方向角	夾角	距離
K497	-68994.5736	11665.7350	-4.4980	-11.1409	-11.1409	50.1118919	248-00-51	91-31-42	12.015
K496	-68999.0716	11654.5941	-0.7471	-1.8578	-24.1396	18.0339474	248-05-38	180-04-47	2.002
P54-16	-68999.8187	11652.7363	-15.7665	6.8714	-19.1259	301.5489702	156-27-04	88-21-26	17.199
P54-17	-69015.5852	11659.6077	5.5839	12.8399	0.5854	3.2689219	66-29-47	90-02-43	14.002
P54-15	-69010.0013	11672.4476	15.4277	-6.7127	6.7127	103.5608627	336-29-09	89-59-22	16.825
合計					倍面積	476.5245940			62.043
					面積	238.2622970			
					坪数	72.07			

**ご注意**  
 この図面は土地区画整理組合等から引き継いだ  
 ものです。  
 換地処分時点のもので現況とは必ずしも一致し  
 ないことがあります。  
 参考図として取り扱い願います。

## 面積（倍横距法）計算書

地番： 54-9

測点名	X座標	Y座標	D X	D Y	倍横距	倍面積	方向角	夾角	距離
P54-13	-69041.1253	11604.9339	-2.9121	-2.9099	-2.9099	8.4739200	224-58-45	100-08-25	4.117
K490	-69044.0374	11602.0240	-4.4510	-4.4068	-10.2267	45.5191848	224-42-49	179-44-04	6.263
K489	-69048.4884	11597.6172	-3.6229	-2.6340	-17.2674	62.5573111	216-01-07	171-18-18	4.479
K488	-69052.1112	11594.9833	-4.5649	-3.0748	-22.9761	104.8825771	213-57-48	177-56-41	5.504
K487	-69056.6761	11591.9085	-5.1749	-2.6216	-28.6725	148.3760084	206-52-00	172-54-12	5.801
K486	-69061.8510	11589.2869	-3.9736	-1.8910	-33.1850	131.8630100	205-26-57	178-34-57	4.401
K485	-69065.8245	11587.3959	-6.6833	-1.2902	-36.3662	243.0454322	190-55-36	165-28-39	6.807
K484	-69072.5078	11586.1057	-11.6199	-2.2746	-39.9310	463.9926038	191-04-32	180-08-56	11.840
K483	-69084.1277	11583.8312	-3.7829	0.5767	-41.6288	157.4780841	171-19-53	160-15-21	3.827
K482	-69087.9106	11584.4079	-17.4276	2.7197	-38.3324	668.0428369	171-07-48	179-47-55	17.639
K481	-69105.3382	11587.1276	-1.0594	2.3701	-33.2426	35.2184256	114-05-05	122-57-17	2.596
P2-9-7	-69106.3977	11589.4977	22.4193	9.9778	-20.8947	-468.4459044	23-59-29	89-54-24	24.539
P2-9-4	-69083.9783	11599.4755	31.4284	21.8727	10.9557	344.3207062	34-50-10	190-50-41	38.290
P54-14	-69052.5500	11621.3482	11.4247	-16.4142	16.4142	187.5268840	304-50-20	90-00-10	19.999
合計						2132.8510797			156.102
					倍面積	1066.4255399			
					面積	322.59			
					坪数				

## 面積（倍横距法）計算書

地番： 54-10

測点名	X座標	Y座標	D X	D Y	倍横距	倍面積	方向角	夾角	距離
P54-16	-68999.8187	11652.7363	-3.0820	-7.6645	-7.6645	23.6219710	248-05-40	91-38-36	8.261
K495	-69002.9006	11645.0717	-4.6021	-6.9141	-22.2432	102.3650744	236-21-06	168-15-26	8.306
P54-18	-69007.5027	11638.1577	-13.8610	9.2418	-19.9155	276.0492081	146-18-25	89-57-19	16.660
P54-19	-69021.3638	11647.3995	0.4511	0.7313	-9.9424	-4.4848914	58-19-58	92-01-33	0.859
30L 7	-69020.9127	11648.1308	1.2730	2.3143	-6.8968	-8.7793107	61-11-15	182-51-17	2.641
30L 8	-69019.6397	11650.4451	1.1202	2.3997	-2.1827	-2.4449923	64-58-38	183-47-23	2.648
30L EC	-69018.5196	11652.8448	2.9344	6.7629	6.9800	20.4819143	66-32-40	181-34-02	7.372
P54-17	-69015.5852	11659.6077	15.7665	-6.8714	6.8714	108.3387635	336-27-04	89-54-24	17.199
合計						515.1477369			63.946
					倍面積	257.5738685			
					面積	77.91			
					坪数				

ご注意  
 この図面は土地区画整理組合等から引き継いだ  
 ものです。  
 換地処分時点のもので現況とは必ずしも一致し  
 ないことがあります。  
 参考図として取り扱い願います。

## 面積（倍横距法）計算書

地番： 54-11

測点名	X座標	Y座標	D X	D Y	倍横距	倍面積	方向角	夾角	距離
P54-18	-69007.5027	11638.1577	-4.2604	-6.4007	-6.4007	27.2693929	236-21-06	90-02-41	7.689
K494	-69011.7631	11631.7570	-5.8844	-6.8719	-19.6732	115.7649653	229-25-36	173-04-30	9.047
P54-20	-69017.6475	11624.8851	-12.3789	12.4002	-14.1449	175.0985194	134-57-03	85-31-27	17.521
P54-21	-69030.0264	11637.2853	0.7674	0.6746	-1.0701	-0.8211873	41-19-07	86-22-04	1.022
30L 2	-69029.2590	11637.9599	1.9160	1.8171	1.4216	2.7238162	43-29-00	182-09-53	2.641
30L 3	-69027.3431	11639.7771	1.8124	1.9255	5.1643	9.3596132	46-44-02	183-15-02	2.644
30L 4	-69025.5307	11641.7026	1.6727	2.0479	9.1378	15.2844203	50-45-34	184-01-32	2.644
30L 5	-69023.8580	11643.7505	1.5341	2.1541	13.3398	20.4641347	54-32-36	183-47-02	2.645
30L 6	-69022.3240	11645.9046	0.9602	1.4948	16.9887	16.3121867	57-17-09	182-44-33	1.777
P54-19	-69021.3638	11647.3995	13.8610	-9.2418	9.2418	128.1007380	326-18-25	89-01-16	16.660
合計					倍面積	509.5565994			64.290
					面積	254.7782997			
					坪数	77.07			

## 面積（倍横距法）計算書

地番： 54-12

測点名	X座標	Y座標	D X	D Y	倍横距	倍面積	方向角	夾角	距離
P54-20	-69017.6475	11624.8851	-1.8220	-2.1277	-2.1277	3.8766502	229-25-36	94-28-33	2.801
K493	-69019.4695	11622.7574	-9.2391	-10.8227	-15.0782	139.3094622	229-30-48	180-05-12	14.230
K492	-69028.7086	11611.9346	-1.8960	3.4285	-22.4725	42.6068069	118-56-34	69-25-46	3.918
K491	-69030.6046	11615.3631	-9.9669	14.3203	-4.7237	47.0804945	124-50-16	185-53-42	17.447
P54-22	-69040.5715	11629.6834	7.1821	4.9950	14.5917	104.7992328	34-49-04	89-58-48	8.748
30L BC	-69033.3894	11634.6785	2.1116	1.5817	21.1684	44.6987279	36-50-10	182-01-06	2.638
30L 1	-69031.2778	11636.2602	1.2514	1.0251	23.7753	29.7520043	39-19-26	182-29-16	1.618
P54-21	-69030.0264	11637.2853	12.3789	-12.4002	12.4002	153.5008401	314-57-03	95-37-37	17.521
合計					倍面積	565.6242188			68.921
					面積	282.8121094			
					坪数	85.55			

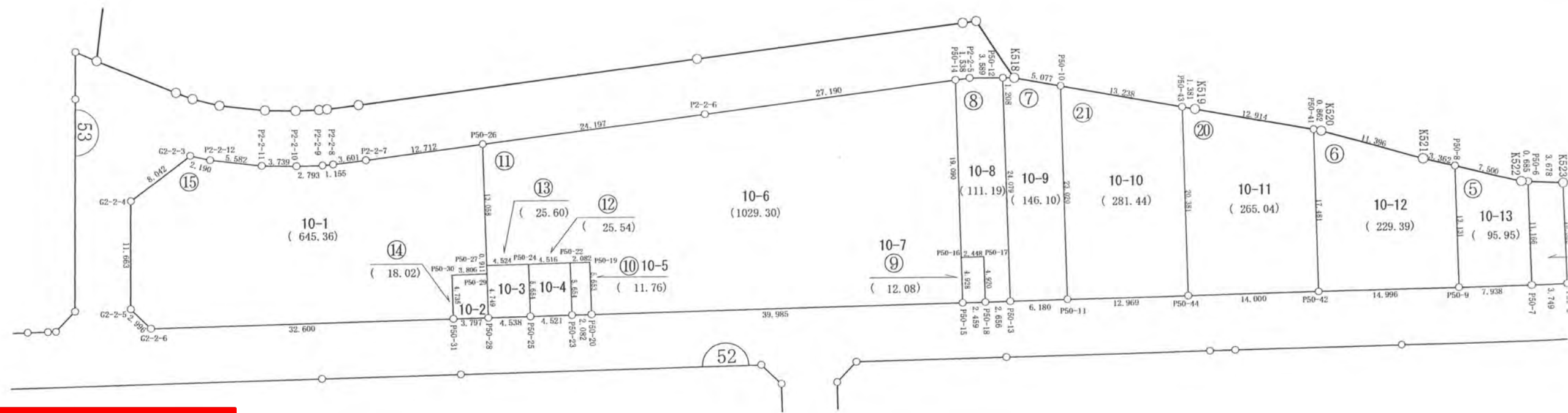
**ご注意**  
 この図面は土地区画整理組合等から引き継いだ  
 ものです。  
 換地処分時点のもので現況とは必ずしも一致し  
 ないことがあります。  
 参考図として取り扱い願います。

## 面積（倍横距法）計算書

地番： 54-13

測点名	X座標	Y座標	D X	D Y	倍横距	倍面積	方向角	夾角	距離
K491	-69030.6046	11615.3631	-10.5207	-10.4292	-10.4292	109.7224966	224-44-58	99-54-42	14.814
P54-13	-69041.1253	11604.9339	-11.4247	16.4142	-4.4441	50.7725334	124-50-20	80-05-22	19.999
P54-14	-69052.5500	11621.3482	11.9785	8.3353	20.3054	243.2274694	34-49-57	89-59-37	14.593
P54-22	-69040.5715	11629.6834	9.9669	-14.3203	14.3203	142.7298115	304-50-16	90-00-19	17.447
合計					倍面積	546.4523109			66.853
					面積	273.2261554			
					坪数	82.65			

**ご注意**  
 この図面は土地区画整理組合等から引き継いだ  
 ものです。  
 換地処分時点のもので現況とは必ずしも一致し  
 ないことがあります。  
 参考図として取り扱い願います。



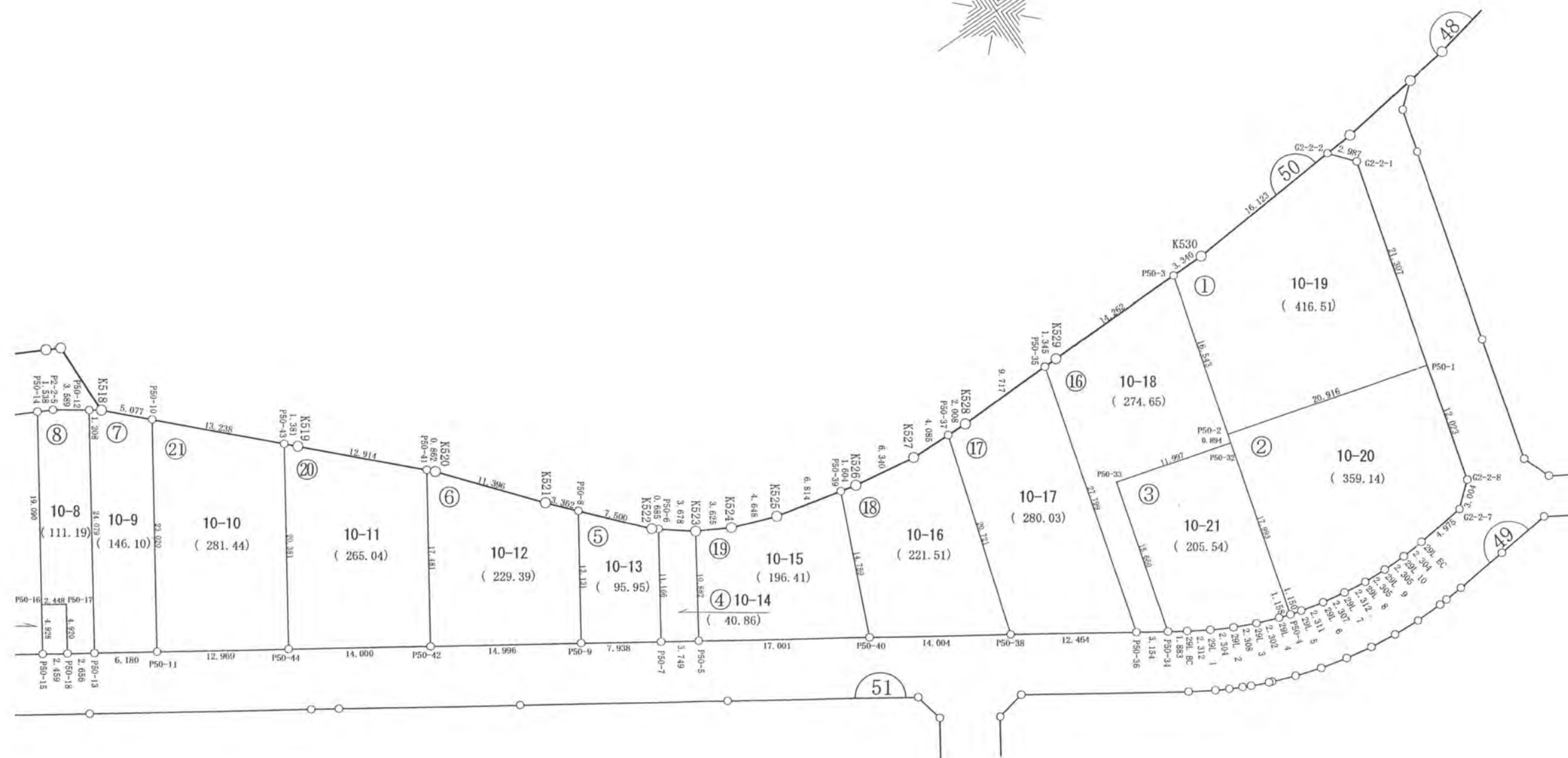
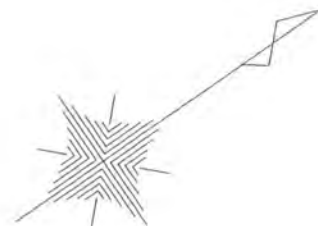
**ご注意**  
 この図面は土地区画整理組合等から引き継いだ  
 ものです。  
 換地処分時点のもので現況とは必ずしも一致し  
 ないことがあります。  
 参考図として取り扱い願います。

※以下面積計算書は画地番号順に掲載しています。

# 確定図

縮尺 1:500

所在 ほたる野一丁目



**ご注意**  
 この図面は土地区画整理組合等から引き継いだものです。  
 換地処分時点のもので現況とは必ずしも一致しないことがあります。  
 参考図として取り扱い願います。

凡 例	
記 号	名 称
144	街区番号
①	画地番号
31.020	辺 長
(671.32)	画地面積
29-1	換地処分後の土地

※以下面積計算書は画地番号順に掲載しています。

## 面積（倍横距法）計算書

地番： 50-1

測点名	X座標	Y座標	D X	D Y	倍横距	倍面積	方向角	夾角	距離
G2-2-1	-68801.8907	11830.1029	-1.9077	-2.2983	-2.2983	4.3844408	230-18-24	124-57-32	2.987
G2-2-2	-68803.7984	11827.8045	-16.0738	1.2575	-3.3391	53.6723625	175-31-36	125-13-12	16.123
K530	-68819.8722	11829.0621	-3.3397	0.0191	-2.0624	6.8878848	179-40-17	184-08-41	3.340
P50-3	-68823.2119	11829.0812	-4.4603	15.9302	13.8869	-61.9393195	105-38-30	105-58-13	16.543
P50-2	-68827.6721	11845.0114	20.1419	5.6386	35.4558	714.1475298	15-38-22	89-59-52	20.916
P50-1	-68807.5302	11850.6501	5.6395	-20.5472	20.5472	115.8765523	285-20-52	89-42-30	21.307
合計					倍面積	833.0294507			81.216
					面積	416.5147254			
					坪数	125.99			

## 面積（倍横距法）計算書

地番： 50-2

測点名	X座標	Y座標	D X	D Y	倍横距	倍面積	方向角	夾角	距離
P50-1	-68807.5302	11850.6501	-20.1419	-5.6386	-5.6386	113.5725944	195-38-22	90-19-19	20.916
P50-2	-68827.6721	11845.0114	-0.2423	0.8601	-10.4171	2.5242171	105-44-03	90-05-41	0.894
P50-32	-68827.9144	11845.8715	-4.8503	17.3273	7.7703	-37.6879704	105-38-17	179-54-14	17.993
P50-4	-68832.7647	11863.1989	1.1034	0.3231	25.4207	28.0490846	16-19-20	90-41-03	1.150
29L 5	-68831.6613	11863.5220	2.2431	0.5575	26.3014	58.9963628	13-57-30	177-38-10	2.311
29L 6	-68829.4182	11864.0795	2.2715	0.4038	27.2627	61.9271361	10-04-51	176-07-21	2.307
29L 7	-68827.1467	11864.4833	2.2953	0.2786	27.9452	64.1425202	6-55-18	176-50-27	2.312
29L 8	-68824.8514	11864.7620	2.3023	0.1198	28.3437	65.2556115	2-58-47	176-03-29	2.305
29L 9	-68822.5491	11864.8818	2.3047	-0.0068	28.4568	65.5842939	359-49-55	176-51-08	2.305
29L 10	-68820.2444	11864.8751	2.2977	-0.1722	28.2778	64.9740511	355-42-54	175-52-59	2.304
29L EC	-68817.9467	11864.7029	4.9480	-0.5159	27.5897	136.5142948	354-02-51	178-19-57	4.975
G2-2-7	-68812.9987	11864.1870	2.2924	-1.9410	25.1329	57.6153506	319-44-45	145-41-54	3.004
G2-2-8	-68810.7063	11862.2460	3.1761	-11.5959	11.5959	36.8297175	285-19-03	145-34-18	12.023
合計					倍面積	718.2972641			74.799
					面積	359.1486321			
					坪数	108.64			

**ご注意**  
 この図面は土地区画整理組合等から引き継いだ  
 ものです。  
 換地処分時点のもので現況とは必ずしも一致し  
 ないことがあります。  
 参考図として取り扱い願います。

## 面積（倍横距法）計算書

地番： 50-3

測点名	X座標	Y座標	DX	DY	倍横距	倍面積	方向角	夾角	距離
P50-32	-68827.9144	11845.8715	-11.5475	-3.2524	-3.2524	37.5570602	195-43-48	90-05-31	11.997
P50-33	-68839.4620	11842.6192	-4.2135	15.0821	8.5774	-36.1410726	105-36-32	89-52-44	15.660
P50-34	-68843.6755	11857.7013	1.5708	1.0378	24.6973	38.7941466	33-27-11	107-50-39	1.883
29L BC	-68842.1047	11858.7391	1.9685	1.2127	26.9479	53.0463798	31-38-10	178-10-59	2.312
29L 1	-68840.1363	11859.9518	2.0246	1.0991	29.2597	59.2387635	28-29-50	176-51-40	2.304
29L 2	-68838.1117	11861.0510	2.1004	0.9574	31.3163	65.7762971	24-30-19	176-00-29	2.308
29L 3	-68836.0113	11862.0084	2.1464	0.8307	33.1045	71.0550099	21-09-30	176-39-11	2.302
29L 4	-68833.8649	11862.8391	1.1002	0.3597	34.2949	37.7310833	18-06-20	176-56-50	1.158
P50-4	-68832.7647	11863.1989	4.8503	-17.3273	17.3273	84.0422975	285-38-17	87-31-57	17.993
合計					倍面積	411.0999652			57.917
					面積	205.5499826			
					坪数	62.17			

## 面積（倍横距法）計算書

地番： 50-4

測点名	X座標	Y座標	DX	DY	倍横距	倍面積	方向角	夾角	距離
K523	-68876.5981	11822.8322	-2.8968	-2.2662	-2.2662	6.5647800	218-02-15	94-56-38	3.678
P50-6	-68879.4948	11820.5659	-6.1670	9.3083	4.7758	-29.4526475	123-31-33	85-29-18	11.166
P50-7	-68885.6619	11829.8742	3.1219	2.0750	16.1592	50.4467506	33-36-41	90-05-08	3.749
P50-5	-68882.5400	11831.9493	5.9419	-9.1171	9.1171	54.1733405	303-05-37	89-28-56	10.882
合計					倍面積	81.7322236			29.475
					面積	40.8661118			
					坪数	12.36			

**ご注意**  
 この図面は土地区画整理組合等から引き継いだ  
 ものです。  
 換地処分時点のもので現況とは必ずしも一致し  
 ないことがあります。  
 参考図として取り扱い願います。

## 面積（倍横距法）計算書

地番： 50-5

測点名	X座標	Y座標	DX	DY	倍横距	倍面積	方向角	夾角	距離
P50-6	-68879.4948	11820.5659	-0.5392	-0.4218	-0.4218	0.2274364	218-02-09	94-30-36	0.685
K522	-68880.0340	11820.1441	-4.9873	-5.6014	-6.4450	32.1432010	228-19-09	190-17-00	7.500
P50-8	-68885.0213	11814.5427	-7.2560	10.9441	-1.1023	7.9981996	123-32-40	75-13-31	13.131
P50-9	-68892.2773	11825.4868	6.6154	4.3874	14.2292	94.1322663	33-33-10	90-00-30	7.938
P50-7	-68885.6619	11829.8742	6.1670	-9.3083	9.3083	57.4047463	303-31-33	89-58-23	11.166
合計									
					倍面積	191.9058496			40.420
					面積	95.9529248			
					坪数	29.02			

## 面積（倍横距法）計算書

地番： 50-6

測点名	X座標	Y座標	DX	DY	倍横距	倍面積	方向角	夾角	距離
P50-8	-68885.0213	11814.5427	-2.2356	-2.5107	-2.5107	5.6129001	228-19-05	104-46-25	3.362
K521	-68887.2569	11812.0320	-7.2629	-8.7821	-13.8036	100.2535209	230-24-33	182-05-28	11.396
K520	-68894.5198	11803.2499	-0.6075	-0.6119	-23.1976	14.0923233	225-12-28	174-47-55	0.862
P50-41	-68895.1273	11802.6380	-9.6557	14.5724	-9.2371	89.1907289	123-31-43	78-19-15	17.481
P50-42	-68904.7830	11817.2104	12.5057	8.2764	13.6118	170.2242747	33-29-49	89-58-06	14.996
P50-9	-68892.2773	11825.4868	7.2560	-10.9441	10.9441	79.4099956	303-32-40	90-02-51	13.131
合計									
					倍面積	458.7837435			61.228
					面積	229.3918717			
					坪数	69.39			

**ご注意**  
 この図面は土地区画整理組合等から引き継いだ  
 ものです。  
 換地処分時点のもので現況とは必ずしも一致し  
 ないことがあります。  
 参考図として取り扱い願います。

## 面積（倍横距法）計算書

地番： 50-7

測点名	X座標	Y座標	D X	D Y	倍横距	倍面積	方向角	夾角	距離
P50-10	-68914.5492	11783.1223	-3.5851	-3.5948	-3.5948	12.8877173	225-04-36	101-33-04	5.077
K518	-68918.1344	11779.5275	-0.9911	-0.6904	-7.8799	7.8097120	214-51-43	169-47-07	1.208
P50-12	-68919.1255	11778.8371	-13.2979	20.0740	11.5036	-152.9745135	123-31-20	88-39-37	24.079
P50-13	-68932.4234	11798.9111	5.1602	3.4012	34.9788	180.4992729	33-23-22	89-52-02	6.180
P50-11	-68927.2632	11802.3123	12.7139	-19.1900	19.1900	243.9798178	303-31-32	90-08-10	23.020
合計					倍面積	292.2020066			59.564
					面積	146.1010033			
					坪数	44.19			

## 面積（倍横距法）計算書

地番： 50-8

測点名	X座標	Y座標	D X	D Y	倍横距	倍面積	方向角	夾角	距離
P50-12	-68919.1255	11778.8371	-2.9390	-2.0597	-2.0597	6.0535283	215-01-28	91-30-08	3.589
P2-2-5	-68922.0644	11776.7773	-1.3602	-0.7169	-4.8364	6.5784368	207-47-33	172-46-05	1.538
P50-14	-68923.4246	11776.0604	-10.5337	15.9211	10.3678	-109.2107638	123-29-21	95-41-48	19.090
P50-16	-68933.9583	11791.9815	2.0364	1.3588	27.6478	56.3012997	33-42-52	90-13-31	2.448
P50-17	-68931.9219	11793.3404	-2.7153	4.1034	33.1099	-89.9022979	123-29-36	269-46-44	4.920
P50-18	-68934.6372	11797.4437	2.2138	1.4673	38.6806	85.6302993	33-32-14	90-02-38	2.656
P50-13	-68932.4234	11798.9111	13.2979	-20.0740	20.0740	266.9422838	303-31-20	89-59-06	24.079
合計					倍面積	222.3927864			58.320
					面積	111.1963932			
					坪数	33.63			

**ご注意**  
 この図面は土地区画整理組合等から引き継いだ  
 ものです。  
 換地処分時点のもので現況とは必ずしも一致し  
 ないことがあります。  
 参考図として取り扱い願います。

## 面積（倍横距法）計算書

地番： 50-9

測点名	X座標	Y座標	DX	DY	倍横距	倍面積	方向角	夾角	距離
P50-17	-68931.9219	11793.3404	-2.0364	-1.3588	-1.3588	2.7670970	213-42-52	90-13-16	2.448
P50-16	-68933.9583	11791.9815	-2.7286	4.1035	1.3858	-3.7812231	123-37-18	89-54-26	4.928
P50-15	-68936.6869	11796.0850	2.0497	1.3587	6.8480	14.0361581	33-32-25	89-55-07	2.459
P50-18	-68934.6372	11797.4437	2.7153	-4.1034	4.1034	11.1417024	303-29-36	89-57-11	4.920
合計					倍面積	24.1637344			14.755
					面積	12.0818672			
					坪数	3.65			

## 面積（倍横距法）計算書

地番： 50-10

測点名	X座標	Y座標	DX	DY	倍横距	倍面積	方向角	夾角	距離
P50-19	-68966.8982	11769.2857	-1.7336	-1.1530	-1.1530	1.9988675	213-37-42	90-07-37	2.082
P50-22	-68968.6318	11768.1327	-3.1205	4.7151	2.4090	-7.5172092	123-29-49	89-52-07	5.654
P50-23	-68971.7523	11772.8477	1.7338	1.1519	8.2760	14.3487301	33-36-00	90-06-11	2.082
P50-20	-68970.0185	11773.9997	3.1203	-4.7140	4.7140	14.7088216	303-30-05	89-54-05	5.653
合計					倍面積	23.5392101			15.471
					面積	11.7696050			
					坪数	3.56			

**ご注意**  
 この図面は土地区画整理組合等から引き継いだ  
 ものです。  
 換地処分時点のもので現況とは必ずしも一致し  
 ないことがあります。  
 参考図として取り扱い願います。

## 面積（倍横距法）計算書

地番： 50-11

測点名	X座標	Y座標	D X	D Y	倍横距	倍面積	方向角	夾角	距離
P50-14	-68923.4246	11776.0604	-24.0954	-12.5977	-12.5977	303.5462218	207-36-06	84-06-45	27.190
P2-2-6	-68947.5200	11763.4627	-21.4376	-11.2213	-36.4167	780.6876159	207-37-46	180-01-40	24.197
P50-26	-68968.9577	11752.2414	-7.2048	10.8910	-36.7471	264.7542813	123-29-10	95-51-24	13.058
P50-27	-68976.1624	11763.1324	3.7661	2.5062	-23.3499	-87.9372017	33-38-32	90-09-22	4.524
P50-24	-68972.3964	11765.6385	3.7646	2.4942	-18.3496	-69.0781756	33-31-33	179-53-01	4.516
P50-22	-68968.6318	11768.1327	1.7336	1.1530	-14.7024	-25.4878322	33-37-42	180-06-09	2.082
P50-19	-68966.8982	11769.2857	-3.1203	4.7140	-8.8354	27.5689864	123-30-05	269-52-23	5.653
P50-20	-68970.0185	11773.9997	33.3316	22.0853	17.9638	598.7646161	33-31-41	90-01-36	39.985
P50-15	-68936.6869	11796.0850	2.7286	-4.1035	35.9457	98.0802491	303-37-18	90-05-37	4.928
P50-16	-68933.9583	11791.9815	10.5337	-15.9211	15.9211	167.7076916	303-29-21	179-52-03	19.090
合計					倍面積	2058.6064526			145.223
					面積	1029.3032263			
					坪数	311.36			

## 面積（倍横距法）計算書

地番： 50-12

測点名	X座標	Y座標	D X	D Y	倍横距	倍面積	方向角	夾角	距離
P50-22	-68968.6318	11768.1327	-3.7646	-2.4942	-2.4942	9.3894155	213-31-33	90-01-44	4.516
P50-24	-68972.3964	11765.6385	-3.1249	4.7120	-0.2764	0.8636208	123-33-06	90-01-33	5.654
P50-25	-68975.5212	11770.3505	3.7690	2.4973	6.9328	26.1296004	33-31-40	89-58-34	4.521
P50-23	-68971.7523	11772.8477	3.1205	-4.7151	4.7151	14.7131971	303-29-49	89-58-09	5.654
合計					倍面積	51.0958337			20.345
					面積	25.5479169			
					坪数	7.72			

**ご注意**  
 この図面は土地区画整理組合等から引き継いだ  
 ものです。  
 換地処分時点のもので現況とは必ずしも一致し  
 ないことがあります。  
 参考図として取り扱い願います。

## 面積（倍横距法）計算書

地番： 50-13

測点名	X座標	Y座標	DX	DY	倍横距	倍面積	方向角	夾角	距離
P50-24	-68972.3964	11765.6385	-3.7661	-2.5062	-2.5062	9.4383491	213-38-32	90-05-26	4.524
P50-27	-68976.1624	11763.1324	-0.4996	0.7620	-4.2503	2.1235154	123-15-05	89-36-33	0.911
P50-29	-68976.6620	11763.8944	-2.6402	3.9470	0.4586	-1.2108369	123-46-44	180-31-39	4.749
P50-28	-68979.3022	11767.8413	3.7810	2.5092	6.9147	26.1443564	33-34-10	89-47-26	4.538
P50-25	-68975.5212	11770.3505	3.1249	-4.7120	4.7120	14.7242557	303-33-06	89-58-56	5.654
合計					倍面積	51.2196396			20.376
					面積	25.6098198			
					坪数	7.74			

## 面積（倍横距法）計算書

地番： 50-14

測点名	X座標	Y座標	DX	DY	倍横距	倍面積	方向角	夾角	距離
P50-29	-68976.6620	11763.8944	-3.1830	-2.0872	-2.0872	6.6433313	213-15-14	89-28-30	3.806
P50-30	-68979.8450	11761.8072	-2.6248	3.9408	-0.2335	0.6129955	123-39-57	90-24-43	4.735
P50-31	-68982.4698	11765.7480	3.1676	2.0934	5.8006	18.3736777	33-27-34	89-47-37	3.797
P50-28	-68979.3022	11767.8413	2.6402	-3.9470	3.9470	10.4206118	303-46-44	90-19-10	4.749
合計					倍面積	36.0506164			17.087
					面積	18.0253082			
					坪数	5.45			

**ご注意**  
 この図面は土地区画整理組合等から引き継いだ  
 ものです。  
 換地処分時点のもので現況とは必ずしも一致し  
 ないことがあります。  
 参考図として取り扱い願います。

## 面積（倍横距法）計算書

地番： 50-15

測点名	X座標	Y座標	DX	DY	倍横距	倍面積	方向角	夾角	距離
P50-26	-68968.9577	11752.2414	-11.2690	-5.8828	-5.8828	66.2930792	207-33-58	84-04-48	12.712
P2-2-7	-68980.2267	11746.3586	-3.1755	-1.6989	-13.4644	42.7558684	208-08-47	180-34-49	3.601
P2-2-8	-68983.4021	11744.6598	-0.9985	-0.5806	-15.7439	15.7201146	210-10-40	182-01-53	1.155
P2-2-9	-68984.4006	11744.0791	-2.3249	-1.5475	-17.8720	41.5502397	213-38-58	183-28-18	2.793
P2-2-10	-68986.7255	11742.5316	-3.0226	-2.2001	-21.6197	65.3469902	216-03-04	182-24-06	3.739
P2-2-11	-68989.7481	11740.3315	-4.1694	-3.7109	-27.5307	114.7877463	221-40-10	185-37-06	5.582
P2-2-12	-68993.9175	11736.6206	-1.4756	-1.6176	-32.8592	48.4862162	227-37-46	185-57-36	2.190
G2-2-3	-68995.3931	11735.0030	-8.0363	0.3015	-34.1754	274.6436914	177-51-06	130-13-20	8.042
G2-2-4	-69003.4294	11735.3044	-6.7736	9.4949	-24.3790	165.1324463	125-30-13	127-39-07	11.663
G2-2-5	-69010.2029	11744.7993	0.5562	2.9441	-11.9400	-6.6404708	79-18-10	133-47-57	2.996
G2-2-6	-69009.6468	11747.7434	27.1770	18.0045	9.0086	244.8278382	33-31-27	134-13-17	32.600
P50-31	-68982.4698	11765.7480	2.6248	-3.9408	23.0724	60.5596064	303-39-57	90-08-30	4.735
P50-30	-68979.8450	11761.8072	3.1830	2.0872	21.2188	67.5387474	33-15-14	269-35-17	3.806
P50-29	-68976.6620	11763.8944	0.4996	-0.7620	22.5440	11.2632371	303-15-05	89-59-51	0.911
P50-27	-68976.1624	11763.1324	7.2048	-10.8910	10.8910	78.4670816	303-29-10	180-14-05	13.058
合計					倍面積 面積 坪数	1290.7324324 645.3662162 195.22			109.583

**ご注意**  
 この図面は土地区画整理組合等から引き継いだ  
 ものです。  
 換地処分時点のもので現況とは必ずしも一致し  
 ないことがあります。  
 参考図として取り扱い願います。

## 面積（倍横距法）計算書

地番： 50-16

測点名	X座標	Y座標	D X	D Y	倍横距	倍面積	方向角	夾角	距離
P50-3	-68823.2119	11829.0812	-14.2613	0.0816	0.0816	-1.1633350	179-40-20	74-01-50	14.262
K529	-68837.4732	11829.1628	-1.3453	0.0230	0.1861	-0.2503930	179-01-17	179-20-57	1.345
P50-35	-68838.8185	11829.1858	-7.4853	26.7725	26.9816	-201.9659613	105-37-14	106-35-57	27.799
P50-36	-68846.3038	11855.9582	2.6283	1.7430	55.4971	145.8615038	33-33-07	107-55-53	3.154
P50-34	-68843.6755	11857.7013	4.2135	-15.0821	42.1580	177.6344932	285-36-32	72-03-25	15.660
P50-33	-68839.4620	11842.6192	11.5475	3.2524	30.3283	350.2171166	15-43-48	270-07-16	11.997
P50-32	-68827.9144	11845.8715	0.2423	-0.8601	32.7206	7.9286385	285-44-03	90-00-15	0.894
P50-2	-68827.6721	11845.0114	4.4603	-15.9302	15.9302	71.0528633	285-38-30	179-54-27	16.543
合計					倍面積	549.3149261			91.654
					面積	274.6574630			
					坪数	83.08			

## 面積（倍横距法）計算書

地番： 50-17

測点名	X座標	Y座標	D X	D Y	倍横距	倍面積	方向角	夾角	距離
P50-35	-68838.8185	11829.1858	-9.7157	0.1658	0.1658	-1.6113031	179-01-19	73-24-05	9.717
K528	-68848.5342	11829.3516	-2.0074	-0.0653	0.2664	-0.5346878	181-51-51	182-50-32	2.008
P50-37	-68850.5416	11829.2863	-6.1519	19.7866	19.9876	-122.9621954	107-16-16	105-24-25	20.721
P50-38	-68856.6935	11849.0729	10.3897	6.8854	46.6596	484.7787541	33-31-58	106-15-42	12.464
P50-36	-68846.3038	11855.9582	7.4853	-26.7725	26.7725	200.4007582	285-37-14	72-05-16	27.799
合計					倍面積	560.0713260			72.709
					面積	280.0356630			
					坪数	84.71			

**ご注意**  
 この図面は土地区画整理組合等から引き継いだ  
 ものです。  
 換地処分時点のもので現況とは必ずしも一致し  
 ないことがあります。  
 参考図として取り扱い願います。

## 面積（倍横距法）計算書

地番： 50-18

測点名	X座標	Y座標	D X	D Y	倍横距	倍面積	方向角	夾角	距離
P50-37	-68850.5416	11829.2863	-4.0826	-0.1328	-0.1328	0.5420262	181-51-45	74-35-29	4.085
K527	-68854.6242	11829.1535	-6.2660	-0.9651	-1.2306	7.7111079	188-45-22	186-53-37	6.340
K526	-68860.8902	11828.1884	-1.5596	-0.3730	-2.5688	4.0062143	193-27-05	184-41-43	1.604
P50-39	-68862.4498	11827.8154	-5.9166	13.5214	10.5796	-62.5955802	113-37-59	100-10-54	14.759
P50-40	-68868.3664	11841.3368	11.6729	7.7361	31.8371	371.6307565	33-32-03	99-54-04	14.004
P50-38	-68856.6935	11849.0729	6.1519	-19.7866	19.7866	121.7254971	287-16-16	73-44-13	20.721
合計					倍面積	443.0200218			61.513
					面積	221.5100109			
					坪数	67.00			

## 面積（倍横距法）計算書

地番： 50-19

測点名	X座標	Y座標	D X	D Y	倍横距	倍面積	方向角	夾角	距離
P50-39	-68862.4498	11827.8154	-6.6274	-1.5851	-1.5851	10.5050886	193-27-04	79-49-05	6.814
K525	-68869.0771	11826.2303	-4.3460	-1.6491	-4.8193	20.9444658	200-46-45	187-19-41	4.648
K524	-68873.4231	11824.5812	-3.1750	-1.7491	-8.2174	26.0900166	208-50-59	188-04-14	3.625
K523	-68876.5981	11822.8322	-5.9419	9.1171	-0.8493	5.0467635	123-05-37	94-14-38	10.882
P50-5	-68882.5400	11831.9493	14.1737	9.3875	17.6553	250.2398493	33-31-03	90-25-26	17.001
P50-40	-68868.3664	11841.3368	5.9166	-13.5214	13.5214	80.0009571	293-37-59	80-06-56	14.759
合計					倍面積	392.8271409			57.729
					面積	196.4135704			
					坪数	59.41			

**ご注意**  
 この図面は土地区画整理組合等から引き継いだ  
 ものです。  
 換地処分時点のもので現況とは必ずしも一致し  
 ないことがあります。  
 参考図として取り扱い願います。

## 面積（倍横距法）計算書

地番： 50-20

測点名	X座標	Y座標	DX	DY	倍横距	倍面積	方向角	夾角	距離
P50-41	-68895.1273	11802.6380	-9.0984	-9.1642	-9.1642	83.3795448	225-12-24	101-40-41	12.914
K519	-68904.2256	11793.4737	-0.9755	-0.9781	-19.3066	18.8332928	225-04-38	179-52-14	1.381
P50-43	-68905.2011	11792.4956	-11.2573	16.9897	-3.2950	37.0927091	123-31-41	78-27-03	20.381
P50-44	-68916.4584	11809.4853	11.6754	7.7251	21.4198	250.0843144	33-29-27	89-57-46	14.000
P50-42	-68904.7830	11817.2104	9.6557	-14.5724	14.5724	140.7076368	303-31-43	90-02-16	17.481
合計					倍面積	530.0974979			66.157
					面積	265.0487490			
					坪数	80.17			

## 面積（倍横距法）計算書

地番： 50-21

測点名	X座標	Y座標	DX	DY	倍横距	倍面積	方向角	夾角	距離
P50-43	-68905.2011	11792.4956	-9.3482	-9.3733	-9.3733	87.6234781	225-04-38	101-32-57	13.238
P50-10	-68914.5492	11783.1223	-12.7139	19.1900	0.4433	-5.6360706	123-31-32	78-26-54	23.020
P50-11	-68927.2632	11802.3123	10.8048	7.1731	26.8064	289.6370770	33-34-46	90-03-14	12.969
P50-44	-68916.4584	11809.4853	11.2573	-16.9897	16.9897	191.2578835	303-31-41	89-56-55	20.381
合計					倍面積	562.8823680			69.608
					面積	281.4411840			
					坪数	85.13			

**ご注意**  
 この図面は土地区画整理組合等から引き継いだ  
 ものです。  
 換地処分時点のもので現況とは必ずしも一致し  
 ないことがあります。  
 参考図として取り扱い願います。

木更津都市計画事業中尾・伊豆島  
特定土地区画整理事業

確 定 図

縮尺 1:500

所在 ほたる野一丁目



**ご注意**  
 この図面は土地区画整理組合等から引き継いだ  
 ものです。  
 換地処分時点のもので現況とは必ずしも一致し  
 ないことがあります。  
 参考図として取り扱い願います。

凡 例	
記 号	名 称
(144)	街区番号
①	画地番号
31.020	辺 長
(671.32)	画地面積
29-1	換地処分後の土地

※以下面積計算書は画地番号順に掲載しています。

## 面積（倍横距法）計算書

地番： 48-1

測点名	X座標	Y座標	D X	D Y	倍横距	倍面積	方向角	夾角	距離
G2-1-7	-68735.0265	11801.0674	-3.2965	-3.7223	-3.7223	12.2705569	228-28-15	123-12-47	4.972
G2-1-8	-68738.3231	11797.3452	-2.2736	0.3162	-7.1283	16.2070325	172-05-00	123-36-45	2.295
K539	-68740.5967	11797.6613	-2.4440	0.3400	-6.4722	15.8181318	172-04-52	179-59-52	2.468
K538	-68743.0407	11798.0013	-6.0080	2.0309	-4.1014	24.6410494	161-19-23	169-14-31	6.342
K537	-68749.0487	11800.0322	-6.2921	7.2069	5.1365	-32.3191525	131-07-23	149-48-00	9.567
K536	-68755.3408	11807.2391	-7.3792	10.5919	22.9352	-169.2429710	124-51-51	173-44-28	12.909
K535	-68762.7200	11817.8310	-2.1590	2.2940	35.8211	-77.3390280	133-15-52	188-24-01	3.150
K534	-68764.8790	11820.1249	-1.3050	1.3870	39.5020	-51.5510195	133-15-22	179-59-30	1.904
K533	-68766.1841	11821.5119	1.7614	0.4820	41.3710	72.8706242	15-18-18	62-02-56	1.826
P48-14	-68764.4227	11821.9939	21.8612	6.0735	47.9266	1047.7334015	15-31-35	180-13-17	22.689
P48-13	-68742.5615	11828.0675	0.8475	-2.7931	51.2071	43.4002730	286-52-48	91-21-13	2.919
5R 1	-68741.7139	11825.2744	1.7570	-6.1323	42.2817	74.2888751	285-59-16	179-06-28	6.379
5R BC	-68739.9569	11819.1421	4.9304	-18.0747	18.0747	89.1153879	285-15-28	179-16-12	18.735
合計									
					倍面積	1065.8931614			96.155
					面積	532.9465807			
					坪数	161.21			

## 面積（倍横距法）計算書

地番： 48-2

測点名	X座標	Y座標	D X	D Y	倍横距	倍面積	方向角	夾角	距離
P48-3	-68774.1577	11839.8773	-22.2229	-7.1265	-7.1265	158.3703777	197-46-48	86-46-50	23.338
P48-2	-68796.3806	11832.7508	-5.2011	18.9175	4.6646	-24.2611052	105-22-22	87-35-34	19.619
P48-8	-68801.5817	11851.6684	17.5037	8.5967	32.1788	563.2469639	26-09-26	100-47-04	19.501
P48-11	-68784.0781	11860.2650	1.6843	0.8660	41.6415	70.1362224	27-12-41	181-03-15	1.894
P48-4	-68782.3938	11861.1311	6.7907	-17.4884	25.0191	169.8969770	291-13-16	84-00-35	18.761
P48-6	-68775.6031	11843.6427	1.4454	-3.7654	3.7654	5.4423252	290-59-58	179-46-42	4.033
合計									
					倍面積	942.8317609			87.146
					面積	471.4158804			
					坪数	142.60			

**ご注意**  
 この図面は土地区画整理組合等から引き継いだ  
 ものです。  
 換地処分時点のもので現況とは必ずしも一致し  
 ないことがあります。  
 参考図として取り扱い願います。

## 面積（倍横距法）計算書

地番： 48-3

測点名	X座標	Y座標	DX	DY	倍横距	倍面積	方向角	夾角	距離
P48-1	-68749.5874	11847.7584	-20.9503	-6.7275	-6.7275	140.9438011	197-48-10	85-33-02	22.004
P48-15	-68770.5377	11841.0308	-3.6201	-1.1536	-14.6086	52.8844152	197-40-29	179-52-19	3.799
P48-3	-68774.1577	11839.8773	-1.4454	3.7654	-11.9968	17.3397028	110-59-58	93-19-29	4.033
P48-6	-68775.6031	11843.6427	24.4825	7.8502	-0.3812	-9.3336694	17-46-42	86-46-44	25.710
P48-5	-68751.1206	11851.4929	0.8963	-2.1778	5.2912	4.7426551	292-22-16	94-35-34	2.355
5R 5	-68750.2243	11849.3151	0.6369	-1.5567	1.5567	0.9914944	292-15-08	179-52-52	1.682
合計						倍面積 面積 坪数			59.583
						207.5683992			
						103.7841996			
						31.39			

## 面積（倍横距法）計算書

地番： 48-4

測点名	X座標	Y座標	DX	DY	倍横距	倍面積	方向角	夾角	距離
P48-5	-68751.1206	11851.4929	-24.4825	-7.8502	-7.8502	192.1920791	197-46-42	84-29-54	25.710
P48-6	-68775.6031	11843.6427	-6.7907	17.4884	1.7880	-12.1418142	111-13-16	93-26-34	18.761
P48-4	-68782.3938	11861.1311	1.7095	0.8195	20.0959	34.3537318	25-36-47	94-23-31	1.896
P48-9	-68780.6843	11861.9506	19.7511	9.7508	30.6663	605.6939916	26-16-29	180-39-42	22.027
P48-7	-68760.9332	11871.7014	2.6751	-5.0574	35.3597	94.5901261	297-52-35	91-36-06	5.721
5R 8	-68758.2581	11866.6440	2.8455	-5.7023	24.6001	69.9994101	296-31-11	178-38-36	6.373
5R 7	-68755.4126	11860.9418	2.7051	-5.7608	13.1371	35.5370781	295-09-12	178-38-01	6.364
5R 6	-68752.7075	11855.1810	1.5869	-3.6882	3.6882	5.8526123	293-16-48	178-07-36	4.015
合計						倍面積 面積 坪数			90.867
						1026.0772148			
						513.0386074			
						155.19			

**ご注意**  
 この図面は土地区画整理組合等から引き継いだ  
 ものです。  
 換地処分時点のもので現況とは必ずしも一致し  
 ないことがあります。  
 参考図として取り扱い願います。

## 面積（倍横距法）計算書

地番： 48-5

測点名	X座標	Y座標	D X	D Y	倍横距	倍面積	方向角	夾角	距離
P48-7	-68760.9332	11871.7014	-19.7511	-9.7508	-9.7508	192.5897500	206-16-29	87-34-29	22.027
P48-9	-68780.6843	11861.9506	-7.1677	14.5619	-4.9397	35.4067564	116-12-27	89-55-58	16.230
P48-10	-68787.8520	11876.5125	15.7813	9.8795	19.5016	307.7613343	32-02-51	95-50-24	18.619
G2-1-5	-68772.0707	11886.3919	2.9507	-0.6692	28.7119	84.7204864	347-13-22	135-10-31	3.026
G2-1-6	-68769.1200	11885.7228	1.5158	-2.4561	25.5867	38.7852652	301-40-55	134-27-33	2.886
5R 11	-68767.6041	11883.2667	3.2610	-5.4665	17.6640	57.6022042	300-49-03	179-08-08	6.365
5R 10	-68764.3432	11877.8001	3.1101	-5.5510	6.6465	20.6713299	299-15-40	178-26-37	6.363
5R 9	-68761.2331	11872.2492	0.2999	-0.5478	0.5478	0.1642886	298-42-00	179-26-20	0.625
合計					倍面積	737.7014149			76.141
					面積	368.8507074			
					坪数	111.57			

## 面積（倍横距法）計算書

地番： 48-6

測点名	X座標	Y座標	D X	D Y	倍横距	倍面積	方向角	夾角	距離
P48-9	-68780.6843	11861.9506	-1.7095	-0.8195	-0.8195	1.4009711	205-36-47	89-24-20	1.896
P48-4	-68782.3938	11861.1311	-1.6843	-0.8660	-2.5051	4.2192739	207-12-41	181-35-54	1.894
P48-11	-68784.0781	11860.2650	-7.0048	14.2360	10.8649	-76.1066042	116-11-58	88-59-17	15.866
P48-12	-68791.0829	11874.5010	3.2309	2.0115	27.1123	87.5963267	31-54-19	95-42-21	3.806
P48-10	-68787.8520	11876.5125	7.1677	-14.5619	14.5619	104.3756943	296-12-27	84-18-08	16.230
合計					倍面積	121.4856617			39.692
					面積	60.7428309			
					坪数	18.37			

**ご注意**  
 この図面は土地区画整理組合等から引き継いだ  
 ものです。  
 換地処分時点のもので現況とは必ずしも一致し  
 ないことがあります。  
 参考図として取り扱い願います。

## 面積（倍横距法）計算書

地番： 48-7

測点名	X座標	Y座標	D X	D Y	倍横距	倍面積	方向角	夾角	距離
P48-11	-68784.0781	11860.2650	-17.5037	-8.5967	-8.5967	150.4733692	206-09-26	89-57-28	19.501
P48-8	-68801.5817	11851.6684	-3.3140	12.0650	-5.1283	16.9951804	105-21-33	79-12-07	12.512
G2-1-3	-68804.8957	11863.7334	1.0880	2.7986	9.7354	10.5916313	68-45-24	143-23-51	3.003
G2-1-4	-68803.8078	11866.5320	12.7249	7.9690	20.5030	260.8977440	32-03-25	143-18-01	15.014
P48-12	-68791.0829	11874.5010	7.0048	-14.2360	14.2360	99.7206326	296-11-58	84-08-33	15.866
合計						538.6785576			65.896
						面積			
						269.3392788			
						坪数			
						81.47			

## 面積（倍横距法）計算書

地番： 48-8

測点名	X座標	Y座標	D X	D Y	倍横距	倍面積	方向角	夾角	距離
P48-13	-68742.5615	11828.0675	-21.8612	-6.0735	-6.0735	132.7750719	195-31-35	87-40-12	22.689
P48-14	-68764.4227	11821.9939	-6.1150	19.0369	6.8898	-42.1311870	107-48-29	92-16-54	19.995
P48-15	-68770.5377	11841.0308	20.9503	6.7275	32.6542	684.1159424	17-48-10	89-59-41	22.004
P48-1	-68749.5874	11847.7584	1.7164	-4.3913	34.9905	60.0566488	291-20-55	93-32-45	4.715
5R 4	-68747.8710	11843.3671	2.2125	-5.9825	24.6168	54.4644791	290-17-45	178-56-50	6.378
5R 3	-68745.6585	11837.3846	2.0339	-6.0170	12.6173	25.6623426	288-40-36	178-22-51	6.351
5R 2	-68743.6246	11831.3677	1.0632	-3.3002	3.3002	3.5085981	287-51-23	179-10-47	3.467
合計						918.4518959			85.599
						面積			
						459.2259479			
						坪数			
						138.91			

**ご注意**  
 この図面は土地区画整理組合等から引き継いだ  
 ものです。  
 換地処分時点のもので現況とは必ずしも一致し  
 ないことがあります。  
 参考図として取り扱い願います。

## 面積（倍横距法）計算書

地番： 48-9

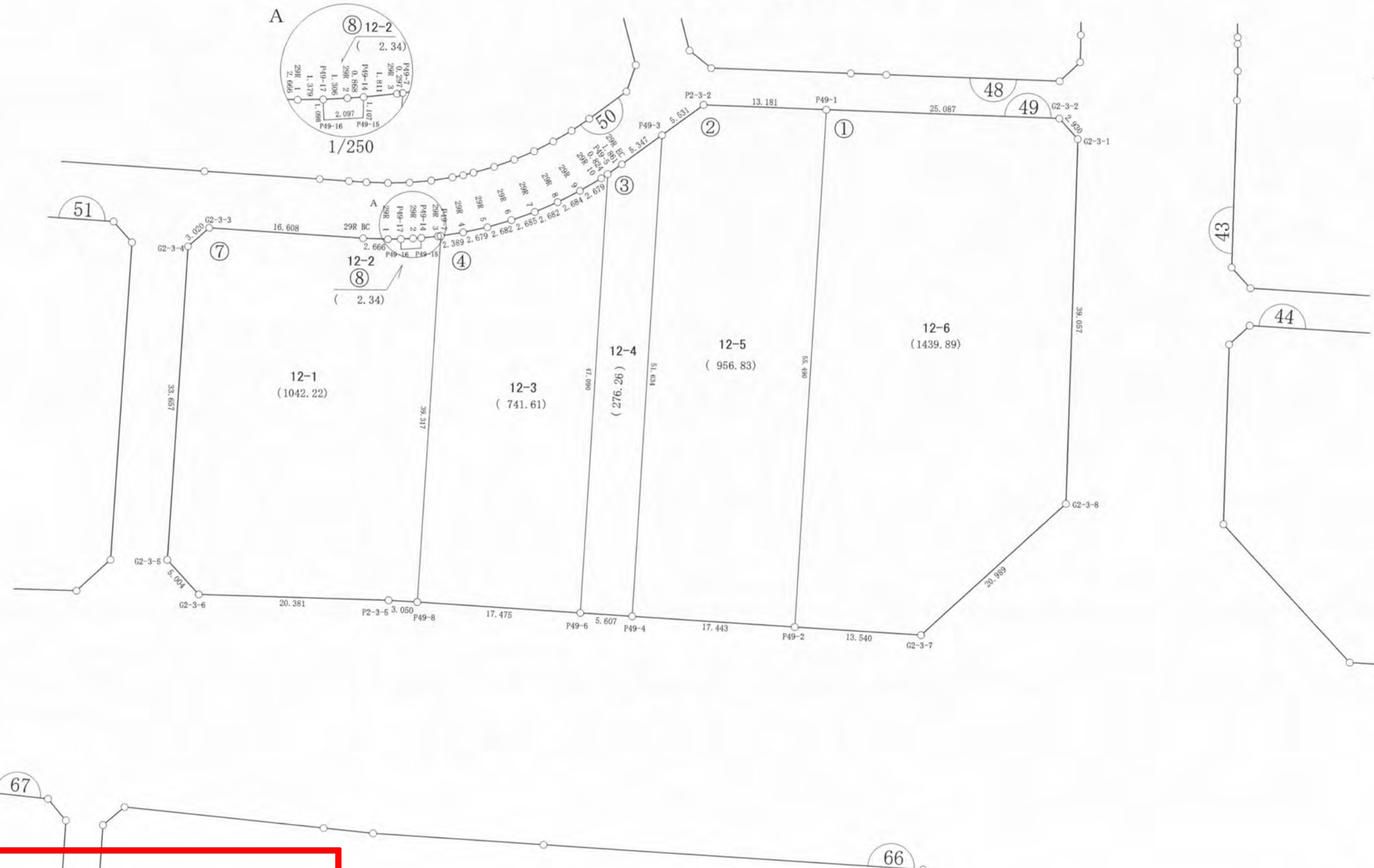
測点名	X座標	Y座標	D X	D Y	倍横距	倍面積	方向角	夾角	距離
P48-14	-68764.4227	11821.9939	-1.7614	-0.4820	-0.4820	0.8490405	195-18-18	87-29-49	1.826
K533	-68766.1841	11821.5119	-22.5181	4.5116	3.5476	-79.8847792	168-40-14	153-21-56	22.966
K532	-68788.7021	11826.0236	-4.2505	0.5405	8.5998	-36.5533490	172-45-10	184-04-56	4.285
G2-1-1	-68792.9526	11826.5641	-2.2637	1.9473	11.0876	-25.0992423	139-17-52	146-32-42	2.986
G2-1-2	-68795.2164	11828.5114	-1.1643	4.2395	17.2743	-20.1119072	105-21-23	146-03-31	4.396
P48-2	-68796.3806	11832.7508	22.2229	7.1265	28.6402	636.4687117	17-46-48	92-25-25	23.338
P48-3	-68774.1577	11839.8773	3.6201	1.1536	36.9202	133.6543099	17-40-29	179-53-41	3.799
P48-15	-68770.5377	11841.0308	6.1150	-19.0369	19.0369	116.4107207	287-48-29	90-08-00	19.995
合計					倍面積 面積 坪数	725.7335051 362.8667526 109.76			83.591

**ご注意**  
 この図面は土地区画整理組合等から引き継いだ  
 ものです。  
 換地処分時点のもので現況とは必ずしも一致し  
 ないことがあります。  
 参考図として取り扱い願います。

確定図

縮尺 1:500

所在 ほたる野一丁目



**ご注意**  
この図面は土地区画整理組合等から引き継いだものです。  
換地処分時点のもので現況とは必ずしも一致しないことがあります。  
参考図として取り扱い願います。

凡 例	
記 号	名 称
144	街区番号
①	画地番号
31.020	辺 長
(671.32)	画地面積
29-1	換地処分後の土地

※以下面積計算書は画地番号順に掲載しています。

## 面積（倍横距法）計算書

地番： 49-1

測点名	X座標	Y座標	DX	DY	倍横距	倍面積	方向角	夾角	距離
G2-3-1	-68773.4820	11892.7281	-0.5856	-2.8713	-2.8713	1.6813074	258-28-25	136-28-23	2.930
G2-3-2	-68774.0675	11889.8568	-21.2678	-13.3064	-19.0491	405.1313153	212-01-57	133-33-32	25.087
P49-1	-68795.3353	11876.5504	-30.6467	46.2595	13.9040	-426.1127100	123-31-28	91-29-31	55.490
P49-2	-68825.9821	11922.8099	11.2880	7.4780	67.6415	763.5360425	33-31-24	89-59-56	13.540
G2-3-7	-68814.6941	11930.2878	20.5145	-4.4374	70.6821	1450.0061534	347-47-41	134-16-17	20.989
G2-3-8	-68794.1796	11925.8505	20.6976	-33.1224	33.1224	685.5544857	302-00-02	134-12-21	39.057
合計						2879.7965942			157.093
						面積			
						1439.8982971			
						坪数			
						435.56			

## 面積（倍横距法）計算書

地番： 49-2

測点名	X座標	Y座標	DX	DY	倍横距	倍面積	方向角	夾角	距離
P49-1	-68795.3353	11876.5504	-11.1724	-6.9939	-6.9939	78.1383224	212-02-47	88-31-19	13.181
P2-3-2	-68806.5077	11869.5565	-5.5017	0.5710	-13.4167	73.8150201	174-04-29	142-01-42	5.531
P49-3	-68812.0094	11870.1275	-28.5128	43.0475	30.2018	-861.1378685	123-31-07	129-26-38	51.634
P49-4	-68840.5222	11913.1750	14.5401	9.6348	82.8842	1205.1482993	33-31-48	90-00-41	17.443
P49-2	-68825.9821	11922.8099	30.6467	-46.2595	46.2595	1417.7030859	303-31-28	89-59-40	55.490
合計						1913.6668591			143.279
						面積			
						956.8334295			
						坪数			
						289.44			

**ご注意**  
 この図面は土地区画整理組合等から引き継いだ  
 ものです。  
 換地処分時点のもので現況とは必ずしも一致し  
 ないことがあります。  
 参考図として取り扱い願います。

## 面積（倍横距法）計算書

地番： 49-3

測点名	X座標	Y座標	D X	D Y	倍横距	倍面積	方向角	夾角	距離
P49-3	-68812.0094	11870.1275	-5.3173	0.5583	0.5583	-2.9687350	174-00-21	50-29-14	5.347
29R EC	-68817.3267	11870.6858	-1.8556	0.1420	1.2586	-2.3354630	175-37-30	181-37-09	1.861
P49-5	-68819.1823	11870.8278	-26.0145	39.2520	40.6526	-1057.5569728	123-32-05	127-54-35	47.090
P49-6	-68845.1969	11910.0798	0.0000	0.0000	79.9045	0.0000000	0-00-00	56-27-55	0.000
P49-6	-68845.1969	11910.0798	4.6747	3.0953	82.9998	387.9951538	33-30-37	213-30-37	5.607
P49-4	-68840.5222	11913.1750	28.5128	-43.0475	43.0475	1227.4054484	303-31-07	90-00-30	51.634
合計					倍面積 面積 坪数	552.5394315 276.2697157 83.57			111.539

## 面積（倍横距法）計算書

地番： 49-4

測点名	X座標	Y座標	D X	D Y	倍横距	倍面積	方向角	夾角	距離
P49-5	-68819.1823	11870.8278	-0.8225	0.0499	0.0499	-0.0410320	176-31-45	52-59-40	0.824
29R 10	-68820.0048	11870.8777	-2.6786	0.0198	0.1195	-0.3201761	179-34-39	183-02-54	2.679
29R 9	-68822.6834	11870.8974	-2.6795	-0.1506	-0.0114	0.0304236	183-13-04	183-38-25	2.684
29R 8	-68825.3629	11870.7468	-2.6629	-0.3182	-0.4802	1.2788268	186-48-54	183-35-50	2.682
29R 7	-68828.0258	11870.4285	-2.6415	-0.4815	-1.2800	3.3811730	190-19-53	183-30-59	2.685
29R 6	-68830.6673	11869.9470	-2.6081	-0.6253	-2.3869	6.2252694	193-29-00	183-09-07	2.682
29R 5	-68833.2754	11869.3217	-2.5516	-0.8173	-3.8296	9.7715309	197-45-42	184-16-42	2.679
29R 4	-68835.8270	11868.5043	-2.2310	-0.8536	-5.5006	12.2716874	200-56-18	183-10-36	2.389
P49-7	-68838.0580	11867.6507	-21.7083	32.7802	26.4260	-573.6630988	123-30-51	102-34-33	39.317
P49-8	-68859.7663	11900.4308	14.5694	9.6489	68.8550	1003.1797972	33-30-55	90-00-04	17.475
P49-6	-68845.1969	11910.0798	26.0145	-39.2520	39.2520	1021.1217702	303-32-05	90-01-10	47.090
合計					倍面積 面積 坪数	1483.2361717 741.6180858 224.33			123.186

**ご注意**  
 この図面は土地区画整理組合等から引き継いだ  
 ものです。  
 換地処分時点のもので現況とは必ずしも一致し  
 ないことがあります。  
 参考図として取り扱い願います。

## 面積（倍横距法）計算書

地番： 49-7

測点名	X座標	Y座標	D X	D Y	倍横距	倍面積	方向角	夾角	距離
P49-7	-68838.0580	11867.6507	-0.2756	-0.1107	-0.1107	0.0305099	201-53-05	78-22-14	0.297
29R 3	-68838.3336	11867.5400	-1.6537	-0.7382	-0.9596	1.5869373	204-03-24	182-10-19	1.811
P49-14	-68839.9873	11866.8017	-0.5757	0.9451	-0.7528	0.4333814	121-20-54	97-17-30	1.107
P49-15	-68840.5630	11867.7468	-1.8768	-0.9360	-0.7437	1.3957833	206-30-26	265-09-32	2.097
P49-16	-68842.4398	11866.8108	0.5050	-0.9747	-2.6544	-1.3405292	297-23-24	270-52-58	1.098
P49-17	-68841.9348	11865.8361	-1.2065	-0.6681	-4.2972	5.1845776	208-58-35	91-35-11	1.379
29R 1	-68843.1413	11865.1680	-2.2669	-1.4022	-6.3676	14.4345657	211-44-24	182-45-49	2.666
29R BC	-68845.4081	11863.7658	-13.8431	-9.1758	-16.9457	234.5796097	213-32-18	181-47-54	16.608
G2-3-3	-68859.2512	11854.5899	-2.9610	0.5963	-25.5252	75.5804257	168-36-53	135-04-35	3.020
G2-3-4	-68862.2122	11855.1862	-18.5832	28.0621	3.1331	-58.2238132	123-30-48	134-53-55	33.657
G2-3-5	-68880.7954	11883.2483	1.0865	4.8849	36.0802	39.2018900	77-27-37	133-56-49	5.004
G2-3-6	-68879.7089	11888.1332	17.3975	10.6168	51.5819	897.3968340	31-23-36	133-55-59	20.381
P2-3-5	-68862.3114	11898.7500	2.5451	1.6808	63.8795	162.5779237	33-26-31	182-02-55	3.050
P49-8	-68859.7663	11900.4308	21.7083	-32.7802	32.7802	711.6021475	303-30-51	90-04-20	39.317
合計						2084.4402435			131.492
					倍面積	2084.4402435			
					面積	1042.2201218			
					坪数	315.27			

## 面積（倍横距法）計算書

地番： 49-8

測点名	X座標	Y座標	D X	D Y	倍横距	倍面積	方向角	夾角	距離
P49-14	-68839.9873	11866.8017	-0.7809	-0.3780	-0.3780	0.2951876	205-49-50	84-28-56	0.868
29R 2	-68840.7682	11866.4237	-1.1666	-0.5876	-1.3436	1.5674819	206-44-05	180-54-15	1.306
P49-17	-68841.9348	11865.8361	-0.5050	0.9747	-0.9566	0.4830827	117-23-24	90-39-19	1.098
P49-16	-68842.4398	11866.8108	1.8768	0.9360	0.9542	1.7907378	26-30-26	89-07-02	2.097
P49-15	-68840.5630	11867.7468	0.5757	-0.9451	0.9451	0.5441030	301-20-54	94-50-28	1.107
合計						4.6805931			6.476
					倍面積	4.6805931			
					面積	2.3402966			
					坪数	0.70			

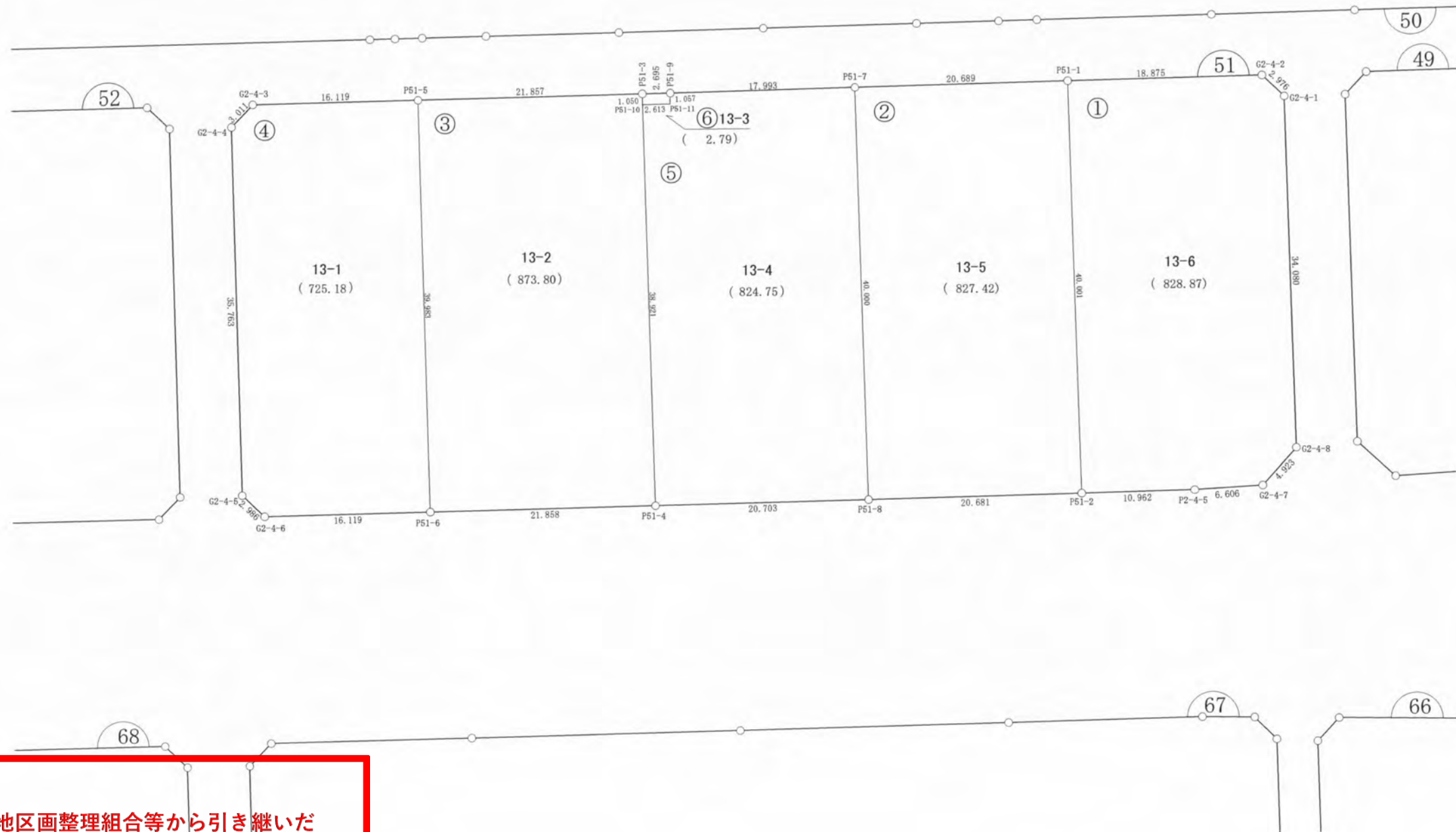
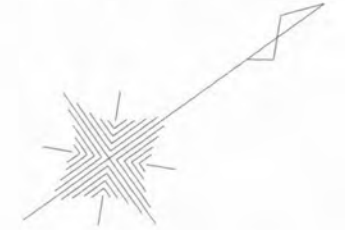
**ご注意**  
 この図面は土地区画整理組合等から引き継いだ  
 ものです。  
 換地処分時点のもので現況とは必ずしも一致し  
 ないことがあります。  
 参考図として取り扱い願います。

木更津都市計画事業中尾・伊豆島  
特定土地区画整理事業

確定図

縮尺 1:500

所在 ほたる野一丁目



**ご注意**  
この図面は土地区画整理組合等から引き継いだものです。  
換地処分時点のもので現況とは必ずしも一致しないことがあります。  
参考図として取り扱い願います。

凡 例	
記 号	名 称
144	街区番号
①	画地番号
31.020	辺 長
(671.32)	画地面積
29-1	換地処分後の土地

※以下面積計算書は画地番号順に掲載しています。

## 面積（倍横距法）計算書

地番： 51-1

測点名	X座標	Y座標	DX	DY	倍横距	倍面積	方向角	夾角	距離
P51-1	-68883.5258	11838.4990	-22.0951	33.3447	33.3447	-736.7565808	123-31-46	89-57-08	40.001
P51-2	-68905.6210	11871.8438	9.1365	6.0573	72.7468	664.6517750	33-32-37	90-00-51	10.962
P2-4-5	-68896.4845	11877.9011	5.6393	3.4397	82.2439	463.8016139	31-22-51	177-50-14	6.606
G2-4-7	-68890.8451	11881.3408	4.8001	-1.0948	84.5887	406.0359019	347-09-06	135-46-15	4.923
G2-4-8	-68886.0450	11880.2460	18.8479	-28.3934	55.1005	1038.5264598	303-34-36	136-25-30	34.080
G2-4-1	-68867.1971	11851.8526	-0.6028	-2.9143	23.7928	-14.3412020	258-18-52	134-44-16	2.976
G2-4-2	-68867.7999	11848.9383	-15.7259	-10.4393	10.4393	-164.1669613	213-34-38	135-15-46	18.875
合計					倍面積	1657.7510066			118.423
					面積	828.8755033			
					坪数	250.73			

## 面積（倍横距法）計算書

地番： 51-2

測点名	X座標	Y座標	DX	DY	倍横距	倍面積	方向角	夾角	距離
P51-1	-68883.5258	11838.4990	-17.2496	-11.4238	-11.4238	197.0557510	213-30-54	89-59-08	20.689
P51-7	-68900.7754	11827.0753	-22.0878	33.3489	10.5014	-231.9531215	123-31-03	90-00-09	40.000
P51-8	-68922.8633	11860.4242	17.2423	11.4196	55.2699	952.9815686	33-30-59	89-59-56	20.681
P51-2	-68905.6210	11871.8438	22.0951	-33.3447	33.3447	736.7565808	303-31-46	90-00-47	40.001
合計					倍面積	1654.8407788			121.371
					面積	827.4203894			
					坪数	250.29			

**ご注意**  
 この図面は土地区画整理組合等から引き継いだ  
 ものです。  
 換地処分時点のもので現況とは必ずしも一致し  
 ないことがあります。  
 参考図として取り扱い願います。

## 面積（倍横距法）計算書

地番： 51-3

測点名	X座標	Y座標	D X	D Y	倍横距	倍面積	方向角	夾角	距離
P51-3	-68918.0295	11815.6614	-18.2159	-12.0797	-12.0797	220.0425193	213-33-00	90-00-43	21.857
P51-5	-68936.2454	11803.5817	-22.0922	33.3250	9.1657	-202.4900494	123-32-30	89-59-30	39.983
P51-6	-68958.3376	11836.9068	18.2234	12.0703	54.5610	994.2874636	33-31-07	89-58-37	21.858
P51-4	-68940.1142	11848.9770	21.5046	-32.4405	34.1908	735.2608877	303-32-25	90-01-18	38.921
P51-10	-68918.6096	11816.5366	0.5801	-0.8752	0.8752	0.5077104	303-32-17	179-59-52	1.050
合計					倍面積	1747.6085315			123.669
					面積	873.8042658			
					坪数	264.32			

## 面積（倍横距法）計算書

地番： 51-4

測点名	X座標	Y座標	D X	D Y	倍横距	倍面積	方向角	夾角	距離
P51-5	-68936.2454	11803.5817	-13.4401	-8.8984	-8.8984	119.5952037	213-30-28	89-57-58	16.119
G2-4-3	-68949.6854	11794.6833	-2.9531	0.5881	-17.2088	50.8193953	168-44-17	135-13-49	3.011
G2-4-4	-68952.6385	11795.2713	-19.7512	29.8147	13.1940	-260.5962741	123-31-23	134-47-06	35.763
G2-4-5	-68972.3897	11825.0860	0.6111	2.9230	45.9317	28.0666978	78-11-33	134-40-10	2.986
G2-4-6	-68971.7787	11828.0090	13.4411	8.8977	57.7524	776.2531342	33-30-14	135-18-41	16.119
P51-6	-68958.3376	11836.9068	22.0922	-33.3250	33.3250	736.2246548	303-32-30	90-02-16	39.983
合計					倍面積	1450.3628118			113.981
					面積	725.1814059			
					坪数	219.36			

**ご注意**  
 この図面は土地区画整理組合等から引き継いだ  
 ものです。  
 換地処分時点のもので現況とは必ずしも一致し  
 ないことがあります。  
 参考図として取り扱い願います。

## 面積（倍横距法）計算書

地番： 51-5

測点名	X座標	Y座標	DX	DY	倍横距	倍面積	方向角	夾角	距離
P51-7	-68900.7754	11827.0753	-15.0049	-9.9291	-9.9291	148.9861533	213-29-37	89-58-34	17.993
P51-9	-68915.7804	11817.1461	-0.6502	0.8334	-19.0249	12.3702351	127-57-41	94-28-04	1.057
P51-11	-68916.4306	11817.9795	-2.1790	-1.4429	-19.6344	42.7829792	213-30-46	265-33-05	2.613
P51-10	-68918.6096	11816.5366	-21.5046	32.4405	11.3631	-244.3588809	123-32-25	90-01-39	38.921
P51-4	-68940.1142	11848.9770	17.2509	11.4472	55.2507	953.1256495	33-34-01	90-01-36	20.703
P51-8	-68922.8633	11860.4242	22.0878	-33.3489	33.3489	736.6059380	303-31-03	89-57-02	40.000
合計					倍面積	1649.5120742			121.287
					面積	824.7560371			
					坪数	249.48			

## 面積（倍横距法）計算書

地番： 51-6

測点名	X座標	Y座標	DX	DY	倍横距	倍面積	方向角	夾角	距離
P51-9	-68915.7804	11817.1461	-2.2491	-1.4847	-1.4847	3.3392843	213-25-51	85-28-10	2.695
P51-3	-68918.0295	11815.6614	-0.5801	0.8752	-2.0943	1.2149215	123-32-17	90-06-26	1.050
P51-10	-68918.6096	11816.5366	2.1790	1.4429	0.2238	0.4877522	33-30-46	89-58-29	2.613
P51-11	-68916.4306	11817.9795	0.6502	-0.8334	0.8334	0.5418810	307-57-41	94-26-55	1.057
合計					倍面積	5.5838390			7.415
					面積	2.7919195			
					坪数	0.84			

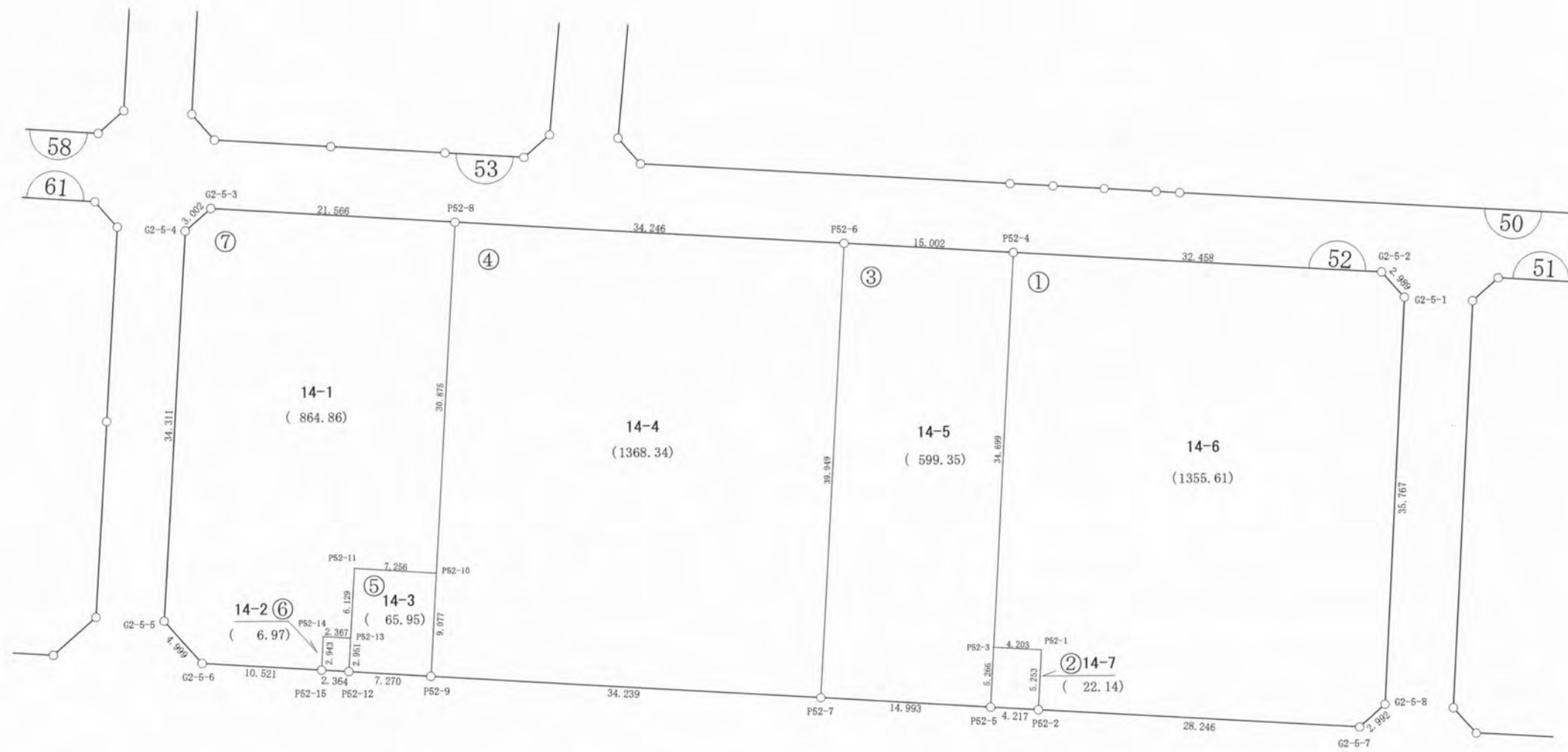
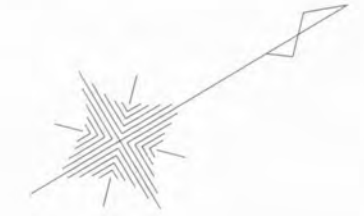
**ご注意**  
 この図面は土地区画整理組合等から引き継いだ  
 ものです。  
 換地処分時点のもので現況とは必ずしも一致し  
 ないことがあります。  
 参考図として取り扱い願います。

木更津都市計画事業中尾・伊豆島  
特定土地区画整理事業

確 定 図

縮尺 1:500

所在 ほたる野一丁目



**ご注意**  
この図面は土地区画整理組合等から引き継いだものです。  
換地処分時点のもので現況とは必ずしも一致しないことがあります。  
参考図として取り扱い願います。

凡 例	
記 号	名 称
144	街区番号
①	画地番号
31.020	辺 長
(671.32)	画地面積
29-1	換地処分後の土地

※以下面積計算書は画地番号順に掲載しています。

## 面積（倍横距法）計算書

地番： 52-1

測点名	X座標	Y座標	D X	D Y	倍横距	倍面積	方向角	夾角	距離
G2-5-1	-68957.6343	11791.9477	-0.6005	-2.9276	-2.9276	1.7578930	258-24-34	134-53-01	2.989
G2-5-2	-68958.2347	11789.0201	-27.0637	-17.9189	-23.7742	643.4168156	213-30-31	135-05-57	32.458
P52-4	-68985.2985	11771.1011	-19.1704	28.9226	-12.7705	244.8148346	123-32-13	90-01-42	34.699
P52-3	-69004.4688	11800.0237	3.4983	2.3305	18.4826	64.6568667	33-40-14	90-08-01	4.203
P52-1	-69000.9706	11802.3542	-2.8952	4.3826	25.1956	-72.9454631	123-26-57	269-46-43	5.253
P52-2	-69003.8657	11806.7367	23.5418	15.6091	45.1872	1063.7858805	33-32-45	90-05-48	28.246
G2-5-7	-68980.3240	11822.3458	2.9353	-0.5819	60.2144	176.7479568	348-47-16	135-14-31	2.992
G2-5-8	-68977.3887	11821.7640	19.7544	-29.8163	29.8163	589.0020794	303-31-33	134-44-17	35.767
合計					倍面積	2711.2368636			146.607
					面積	1355.6184318			
					坪数	410.07			

## 面積（倍横距法）計算書

地番： 52-2

測点名	X座標	Y座標	D X	D Y	倍横距	倍面積	方向角	夾角	距離
P52-1	-69000.9706	11802.3542	-3.4983	-2.3305	-2.3305	8.1525467	213-40-14	90-13-17	4.203
P52-3	-69004.4688	11800.0237	-2.9142	4.3860	-0.2750	0.8012739	123-36-05	89-55-51	5.266
P52-5	-69007.3830	11804.4097	3.5173	2.3271	6.4381	22.6443208	33-29-20	89-53-15	4.217
P52-2	-69003.8657	11806.7367	2.8952	-4.3826	4.3826	12.6882377	303-26-57	89-57-37	5.253
合計					倍面積	44.2863791			18.939
					面積	22.1431896			
					坪数	6.69			

**ご注意**  
 この図面は土地区画整理組合等から引き継いだ  
 ものです。  
 換地処分時点のもので現況とは必ずしも一致し  
 ないことがあります。  
 参考図として取り扱い願います。

## 面積（倍横距法）計算書

地番： 52-3

測点名	X座標	Y座標	DX	DY	倍横距	倍面積	方向角	夾角	距離
P52-4	-68985.2985	11771.1011	-12.5044	-8.2888	-8.2888	103.6461949	213-32-21	90-00-08	15.002
P52-6	-68997.8028	11762.8123	-22.0680	33.3001	16.7226	-369.0337457	123-31-57	89-59-36	39.949
P52-7	-69019.8709	11796.1125	12.4879	8.2972	58.3199	728.2911734	33-36-03	90-04-06	14.993
P52-5	-69007.3830	11804.4097	2.9142	-4.3860	62.2311	181.3521210	303-36-05	90-00-02	5.266
P52-3	-69004.4688	11800.0237	19.1704	-28.9226	28.9226	554.4565714	303-32-13	179-56-08	34.699
合計					倍面積	1198.7123150			109.909
					面積	599.3561575			
					坪数	181.30			

## 面積（倍横距法）計算書

地番： 52-4

測点名	X座標	Y座標	DX	DY	倍横距	倍面積	方向角	夾角	距離
P52-6	-68997.8028	11762.8123	-28.5535	-18.9071	-18.9071	539.8625675	213-30-40	89-58-43	34.246
P52-8	-69026.3563	11743.9053	-17.0656	25.7302	-12.0839	206.2188057	123-33-16	90-02-36	30.875
P52-10	-69043.4219	11769.6355	-4.9984	7.5770	21.2234	-106.0833174	123-24-44	179-51-28	9.077
P52-9	-69048.4204	11777.2125	28.5495	18.9000	47.7003	1361.8208725	33-30-17	90-05-33	34.239
P52-7	-69019.8709	11796.1125	22.0680	-33.3001	33.3001	734.8686900	303-31-57	90-01-40	39.949
合計					倍面積	2736.6876182			148.386
					面積	1368.3438091			
					坪数	413.92			

**ご注意**  
 この図面は土地区画整理組合等から引き継いだ  
 ものです。  
 換地処分時点のもので現況とは必ずしも一致し  
 ないことがあります。  
 参考図として取り扱い願います。

## 面積（倍横距法）計算書

地番： 52-5

測点名	X座標	Y座標	DX	DY	倍横距	倍面積	方向角	夾角	距離
P52-10	-69043.4219	11769.6355	-6.0409	-4.0201	-4.0201	24.2851439	213-38-34	90-13-50	7.256
P52-11	-69049.4629	11765.6154	-3.3863	5.1089	-2.9312	9.9260250	123-32-13	89-53-39	6.129
P52-13	-69052.8491	11770.7244	-1.6252	2.4634	4.6411	-7.5428553	123-24-55	179-52-42	2.951
P52-12	-69054.4744	11773.1877	6.0540	4.0248	11.1292	67.3768447	33-36-59	90-12-04	7.270
P52-9	-69048.4204	11777.2125	4.9984	-7.5770	7.5770	37.8731354	303-24-44	89-47-45	9.077
合計					倍面積	131.9182937			32.683
					面積	65.9591469			
					坪数	19.95			

## 面積（倍横距法）計算書

地番： 52-6

測点名	X座標	Y座標	DX	DY	倍横距	倍面積	方向角	夾角	距離
P52-13	-69052.8491	11770.7244	-1.9738	-1.3057	-1.3057	2.5772256	213-29-10	90-04-15	2.367
P52-14	-69054.8229	11769.4186	-1.6191	2.4581	-0.1534	0.2483576	123-22-23	89-53-13	2.943
P52-15	-69056.4421	11771.8767	1.9677	1.3110	3.6157	7.1145706	33-40-29	90-18-06	2.364
P52-12	-69054.4744	11773.1877	1.6252	-2.4634	2.4634	4.0035723	303-24-55	89-44-26	2.951
合計					倍面積	13.9437261			10.625
					面積	6.9718630			
					坪数	2.10			

**ご注意**  
 この図面は土地区画整理組合等から引き継いだ  
 ものです。  
 換地処分時点のもので現況とは必ずしも一致し  
 ないことがあります。  
 参考図として取り扱い願います。

## 面積（倍横距法）計算書

地番： 52-7

測点名	X座標	Y座標	D X	D Y	倍横距	倍面積	方向角	夾角	距離
P52-8	-69026.3563	11743.9053	-17.9765	-11.9139	-11.9139	214.1700996	213-32-04	89-58-48	21.566
G2-5-3	-69044.3328	11731.9914	-2.9468	0.5737	-23.2541	68.5254522	168-59-03	135-26-59	3.002
G2-5-4	-69047.2796	11732.5650	-18.9375	28.6117	5.9312	-112.3224402	123-29-59	134-30-56	34.311
G2-5-5	-69066.2171	11761.1767	0.9981	4.8981	39.4410	39.3669750	78-28-56	134-58-57	4.999
G2-5-6	-69065.2190	11766.0749	8.7769	5.8018	50.1410	440.0829391	33-27-58	134-59-02	10.521
P52-15	-69056.4421	11771.8767	1.6191	-2.4581	53.4848	86.5992808	303-22-23	89-54-25	2.943
P52-14	-69054.8229	11769.4186	1.9738	1.3057	52.3324	103.2926517	33-29-10	270-06-47	2.367
P52-13	-69052.8491	11770.7244	3.3863	-5.1089	48.5292	164.3335597	303-32-13	90-03-03	6.129
P52-11	-69049.4629	11765.6154	6.0409	4.0201	47.4404	286.5841780	33-38-34	270-06-21	7.256
P52-10	-69043.4219	11769.6355	17.0656	-25.7302	25.7302	439.1020352	303-33-16	89-54-42	30.875
合計					倍面積	1729.7347310			123.969
					面積	864.8673655			
					坪数	261.62			

**ご注意**  
 この図面は土地区画整理組合等から引き継いだ  
 ものです。  
 換地処分時点のもので現況とは必ずしも一致し  
 ないことがあります。  
 参考図として取り扱い願います。



## 面積（倍横距法）計算書

地番： 61-1

測点名	X座標	Y座標	D X	D Y	倍横距	倍面積	方向角	夾角	距離
G2-6-1	-69052.2745	11729.2455	-0.5926	-2.9268	-2.9268	1.7342909	258-33-17	135-01-45	2.986
G2-6-2	-69052.8670	11726.3187	-21.9707	-14.5683	-20.4220	448.6842960	213-32-51	134-59-34	26.362
P61-3	-69074.8377	11711.7503	-10.6265	16.0012	-18.9891	201.7866871	123-35-18	90-02-27	19.208
P61-2	-69085.4642	11727.7515	23.7435	15.7517	12.7638	303.0584081	33-33-38	89-58-20	28.493
P61-1	-69061.7206	11743.5032	9.4461	-14.2577	14.2577	134.6805143	303-31-32	89-57-54	17.103
合計					倍面積	1089.9441964			94.152
					面積	544.9720982			
					坪数	164.85			

## 面積（倍横距法）計算書

地番： 61-2

測点名	X座標	Y座標	D X	D Y	倍横距	倍面積	方向角	夾角	距離
P61-1	-69061.7206	11743.5032	-23.7435	-15.7517	-15.7517	374.0007447	213-33-38	90-02-01	28.493
P61-2	-69085.4642	11727.7515	-11.4804	17.3291	-14.1742	162.7255963	123-31-27	89-57-49	20.787
P61-4	-69096.9445	11745.0807	20.8214	13.7906	16.9455	352.8288994	33-31-04	89-59-37	24.974
G2-6-7	-69076.1232	11758.8713	4.8856	-1.0042	29.7319	145.2587393	348-23-05	134-52-01	4.988
G2-6-8	-69071.2375	11757.8671	9.5169	-14.3638	14.3638	136.6997226	303-31-37	135-08-32	17.231
合計					倍面積	1171.5137022			96.473
					面積	585.7568511			
					坪数	177.19			

**ご注意**  
 この図面は土地区画整理組合等から引き継いだ  
 ものです。  
 換地処分時点のもので現況とは必ずしも一致し  
 ないことがあります。  
 参考図として取り扱い願います。

## 面積（倍横距法）計算書

地番： 61-3

測点名	X座標	Y座標	DX	DY	倍横距	倍面積	方向角	夾角	距離
P61-3	-69074.8377	11711.7503	-17.8074	-11.7746	-11.7746	209.6748674	213-28-24	89-53-06	21.348
P61-12	-69092.6451	11699.9757	-22.1010	33.3074	9.7583	-215.6680596	123-33-58	90-05-34	39.973
P61-13	-69114.7462	11733.2832	17.8016	11.7975	54.8632	976.6536220	33-32-00	89-58-02	21.356
P61-4	-69096.9445	11745.0807	11.4804	-17.3291	49.3316	566.3450722	303-31-27	89-59-27	20.787
P61-2	-69085.4642	11727.7515	10.6265	-16.0012	16.0012	170.0363563	303-35-18	180-03-51	19.208
合計					倍面積	1707.0418583			122.672
					面積	853.5209292			
					坪数	258.19			

## 面積（倍横距法）計算書

地番： 61-7

測点名	X座標	Y座標	DX	DY	倍横距	倍面積	方向角	夾角	距離
P61-12	-69092.6451	11699.9757	-17.9364	-11.8885	-11.8885	213.2367612	213-32-13	89-58-15	21.519
G2-6-3	-69110.5815	11688.0872	-2.9319	0.5751	-23.2019	68.0259161	168-54-11	135-21-58	2.988
G2-6-4	-69113.5134	11688.6623	-18.9846	28.6510	6.0241	-114.3654892	123-31-44	134-37-33	34.370
G2-6-5	-69132.4980	11717.3133	1.0152	4.8693	39.5444	40.1464096	78-13-22	134-41-38	4.974
G2-6-6	-69131.4828	11722.1826	16.7366	11.1006	55.5143	929.1224129	33-33-16	135-19-54	20.083
P61-13	-69114.7462	11733.2832	22.1010	-33.3074	33.3074	736.1289243	303-33-58	90-00-42	39.973
合計					倍面積	1872.2949349			123.907
					面積	936.1474675			
					坪数	283.18			

**ご注意**

この図面は土地区画整理組合等から引き継いだものです。

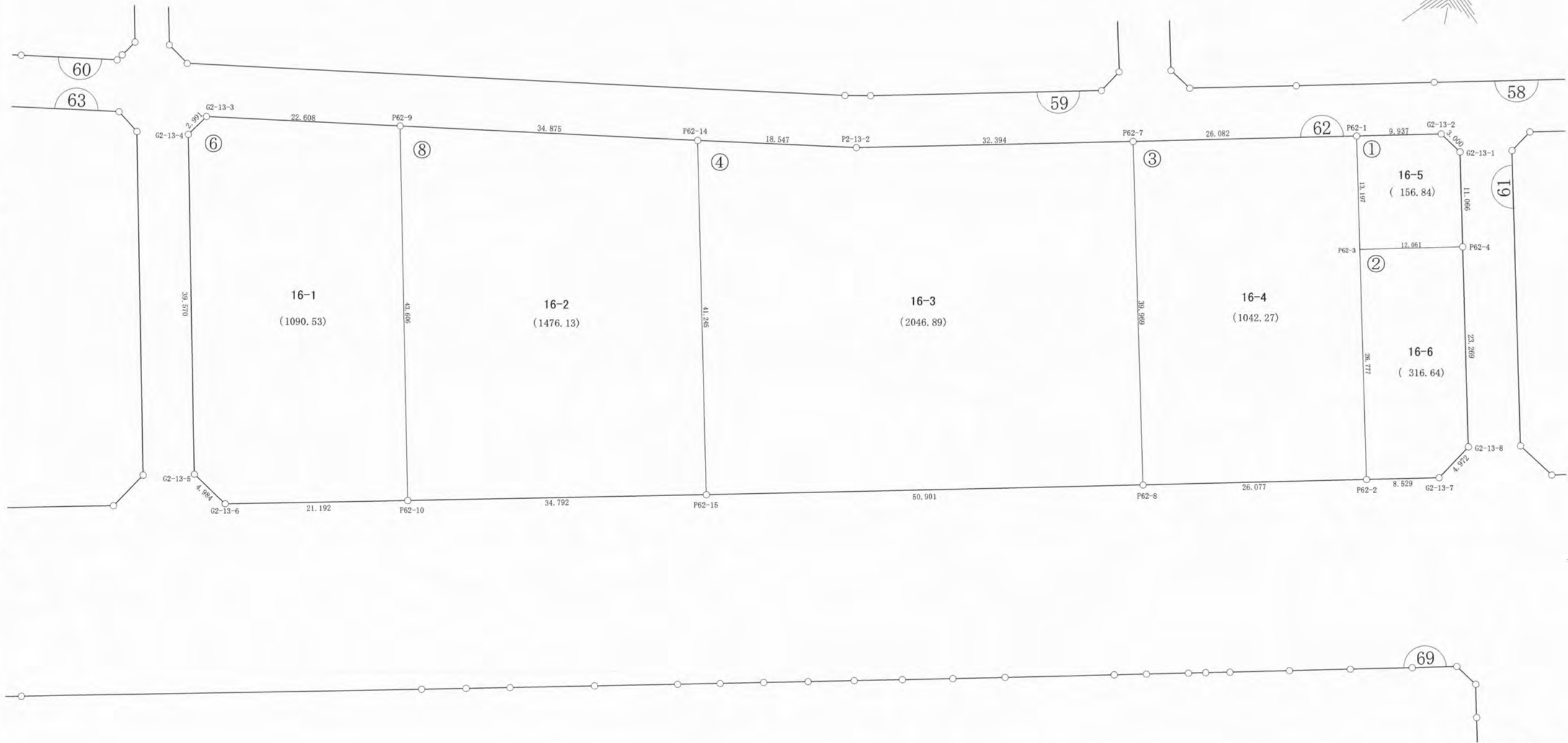
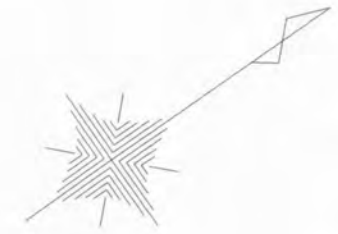
換地処分時点のもので現況とは必ずしも一致しないことがあります。

参考図として取り扱い願います。

確 定 図

縮尺 1:500

所在 ほたる野一丁目



**ご注意**  
この図面は土地区画整理組合等から引き継いだものです。  
換地処分時点のもので現況とは必ずしも一致しないことがあります。  
参考図として取り扱い願います。

凡 例	
記 号	名 称
144	街区番号
①	画地番号
31.020	辺 長
(671.32)	画地面積
29-1	換地処分後の土地

※以下面積計算書は画地番号順に掲載しています。

## 面積（倍横距法）計算書

地番： 62-1

測点名	X座標	Y座標	D X	D Y	倍横距	倍面積	方向角	夾角	距離
G2-13-1	-69118.5414	11685.3441	-0.5882	-2.9419	-2.9419	1.7302932	258-41-40	135-10-07	3.000
G2-13-2	-69119.1295	11682.4022	-8.2842	-5.4873	-11.3712	94.2010298	213-31-12	134-49-32	9.937
P62-1	-69127.4138	11676.9149	-7.2967	10.9967	-5.8618	42.7716421	123-33-56	90-02-44	13.197
P62-3	-69134.7104	11687.9115	10.0573	6.6574	11.7922	118.5980756	33-30-08	89-56-12	12.061
P62-4	-69124.6531	11694.5689	6.1117	-9.2248	9.2248	56.3796593	303-31-33	90-01-25	11.066
合計					倍面積	313.6807001			49.261
					面積	156.8403501			
					坪数	47.44			

## 面積（倍横距法）計算書

地番： 62-2

測点名	X座標	Y座標	D X	D Y	倍横距	倍面積	方向角	夾角	距離
P62-4	-69124.6531	11694.5689	-10.0573	-6.6574	-6.6574	66.9550285	213-30-08	89-58-17	12.061
P62-3	-69134.7104	11687.9115	-14.7829	22.3271	9.0123	-133.2281825	123-30-31	90-00-23	26.777
P62-2	-69149.4933	11710.2386	7.1126	4.7072	36.0466	256.3861055	33-29-49	89-59-18	8.529
G2-13-7	-69142.3807	11714.9458	4.8743	-0.9804	39.7734	193.8681679	348-37-38	135-07-49	4.972
G2-13-8	-69137.5063	11713.9654	12.8532	-19.3965	19.3965	249.3072067	303-31-51	134-54-13	23.269
合計					倍面積	633.2883260			75.608
					面積	316.6441630			
					坪数	95.78			

**ご注意**  
 この図面は土地区画整理組合等から引き継いだ  
 ものです。  
 換地処分時点のもので現況とは必ずしも一致し  
 ないことがあります。  
 参考図として取り扱い願います。

## 面積（倍横距法）計算書

地番： 62-3

測点名	X座標	Y座標	D X	D Y	倍横距	倍面積	方向角	夾角	距離
P62-1	-69127.4138	11676.9149	-21.7475	-14.3989	-14.3989	313.1406642	213-30-30	89-56-34	26.082
P62-7	-69149.1612	11662.5159	-22.0718	33.3217	4.5239	-99.8497763	123-31-12	90-00-42	39.969
P62-8	-69171.2331	11695.8377	21.7398	14.4009	52.2466	1135.8280213	33-31-17	90-00-05	26.077
P62-2	-69149.4933	11710.2386	14.7829	-22.3271	44.3204	655.1825488	303-30-31	89-59-14	26.777
P62-3	-69134.7104	11687.9115	7.2967	-10.9967	10.9967	80.2392294	303-33-56	180-03-25	13.197
合計					倍面積	2084.5406873			132.102
					面積	1042.2703437			
					坪数	315.28			

## 面積（倍横距法）計算書

地番： 62-4

測点名	X座標	Y座標	D X	D Y	倍横距	倍面積	方向角	夾角	距離
P62-7	-69149.1612	11662.5159	-26.9914	-17.9110	-17.9110	483.4440366	213-34-03	90-02-51	32.394
P2-13-2	-69176.1526	11644.6049	-14.7381	-11.2590	-47.0811	693.8868533	217-22-40	183-48-37	18.547
P62-14	-69190.8908	11633.3459	-22.7784	34.3839	-23.9562	545.6848693	123-31-24	86-08-44	41.245
P62-15	-69213.6692	11667.7298	42.4362	28.1079	38.5356	1635.3034805	33-31-08	89-59-44	50.901
P62-8	-69171.2331	11695.8377	22.0718	-33.3217	33.3217	735.4719924	303-31-12	90-00-04	39.969
合計					倍面積	4093.7912321			183.056
					面積	2046.8956161			
					坪数	619.18			

**ご注意**  
 この図面は土地区画整理組合等から引き継いだ  
 ものです。  
 換地処分時点のもので現況とは必ずしも一致し  
 ないことがあります。  
 参考図として取り扱い願います。

## 面積（倍横距法）計算書

地番： 62-6

測点名	X座標	Y座標	DX	DY	倍横距	倍面積	方向角	夾角	距離
P62-9	-69218.5966	11612.1637	-17.9640	-13.7257	-13.7257	246.5679702	217-22-56	93-51-50	22.608
G2-13-3	-69236.5606	11598.4380	-2.9480	0.5046	-26.9468	79.4394397	170-17-16	132-54-20	2.991
G2-13-4	-69239.5086	11598.9426	-21.8468	32.9926	6.5503	-143.1029518	123-30-41	133-13-25	39.570
G2-13-5	-69261.3554	11631.9351	1.0127	4.8798	44.4227	44.9878114	78-16-32	134-45-51	4.984
G2-13-6	-69260.3427	11636.8149	17.6666	11.7037	61.0062	1077.7721051	33-31-24	135-14-52	21.192
P62-10	-69242.6761	11648.5186	24.0795	-36.3549	36.3549	875.4074500	303-31-06	89-59-42	43.606
合計					倍面積	2181.0718247			134.951
					面積	1090.5359124			
					坪数	329.88			

## 面積（倍横距法）計算書

地番： 62-8

測点名	X座標	Y座標	DX	DY	倍横距	倍面積	方向角	夾角	距離
P62-14	-69190.8908	11633.3459	-27.7059	-21.1821	-21.1821	586.8694966	217-23-57	93-52-33	34.875
P62-9	-69218.5966	11612.1637	-24.0795	36.3549	-6.0094	144.7024062	123-31-06	86-07-09	43.606
P62-10	-69242.6761	11648.5186	29.0069	19.2112	49.5567	1437.4863026	33-30-59	89-59-53	34.792
P62-15	-69213.6692	11667.7298	22.7784	-34.3839	34.3839	783.2127140	303-31-24	90-00-25	41.245
合計					倍面積	2952.2709194			154.518
					面積	1476.1354597			
					坪数	446.53			

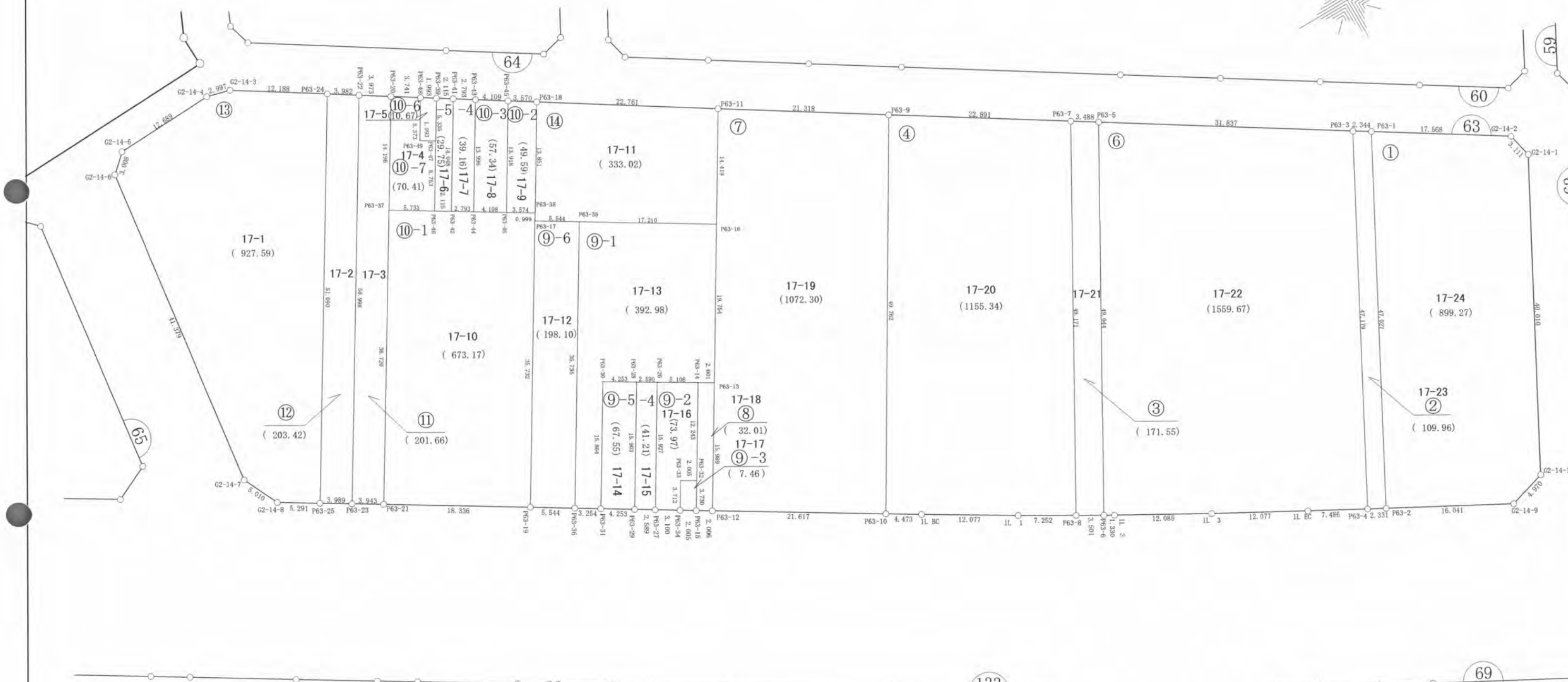

**ご注意**  
 この図面は土地区画整理組合等から引き継いだ  
 ものです。  
 換地処分時点のもので現況とは必ずしも一致し  
 ないことがあります。  
 参考図として取り扱い願います。

木更津都市計画事業中尾・伊豆島  
特定土地区画整理事業

確 定 図

縮尺 1:500

所在 ほたる野一丁目



**ご注意**  
 この図面は土地区画整理組合等から引き継いだ  
 ものです。  
 換地処分時点のもので現況とは必ずしも一致し  
 ないことがあります。  
 参考図として取り扱い願います。

凡 例	
記 号	名 称
144	街区番号
①	画地番号
31.020	辺 長
(671.32)	画地面積
29-1	換地処分後の土地

※以下面積計算書は画地番号順に掲載しています。

## 面積（倍横距法）計算書

地番： 63-1

測点名	X座標	Y座標	D X	D Y	倍横距	倍面積	方向角	夾角	距離
G2-14-1	-69244.2895	11595.2553	-0.4326	-3.0803	-3.0803	1.3323896	262-00-24	138-29-03	3.111
G2-14-2	-69244.7220	11592.1750	-13.9631	-10.6616	-16.8222	234.8910740	217-21-49	135-21-25	17.568
P63-1	-69258.6851	11581.5134	-25.9479	39.2208	11.7369	-304.5489269	123-29-17	86-07-28	47.027
P63-2	-69284.6331	11620.7342	13.3746	8.8570	59.8147	799.9956025	33-30-49	90-01-32	16.041
G2-14-9	-69271.2585	11629.5912	4.8727	-0.9804	67.6913	329.8405443	348-37-25	135-06-36	4.970
G2-14-10	-69266.3858	11628.6108	22.0963	-33.3554	33.3554	737.0330304	303-31-21	134-53-56	40.010
合計					倍面積	1798.5437139			128.727
					面積	899.2718570			
					坪数	272.02			

## 面積（倍横距法）計算書

地番： 63-2

測点名	X座標	Y座標	D X	D Y	倍横距	倍面積	方向角	夾角	距離
P63-1	-69258.6851	11581.5134	-1.8628	-1.4229	-1.4229	2.6506011	217-22-31	93-53-14	2.344
P63-3	-69260.5479	11580.0904	-26.0248	39.3518	36.5059	-950.0604050	123-28-41	86-06-10	47.179
P63-4	-69286.5727	11619.4422	1.9397	1.2919	77.1496	149.6455739	33-39-57	90-11-16	2.331
P63-2	-69284.6331	11620.7342	25.9479	-39.2208	39.2208	1017.6980206	303-29-17	89-49-20	47.027
合計					倍面積	219.9337906			98.881
					面積	109.9668953			
					坪数	33.26			

**ご注意**  
 この図面は土地区画整理組合等から引き継いだ  
 ものです。  
 換地処分時点のもので現況とは必ずしも一致し  
 ないことがあります。  
 参考図として取り扱い願います。

## 面積（倍横距法）計算書

地番： 63-3

測点名	X座標	Y座標	DX	DY	倍横距	倍面積	方向角	夾角	距離
P63-5	-69285.8259	11560.7352	-2.7781	-2.1097	-2.1097	5.8610096	217-12-51	92-19-08	3.488
P63-7	-69288.6040	11558.6255	-28.1423	40.3206	36.1011	-1015.9684768	124-54-49	87-41-58	49.171
P63-8	-69316.7463	11598.9460	2.8637	2.0146	78.4363	224.6154025	35-07-38	90-12-49	3.501
P63-6	-69313.8826	11600.9607	28.0567	-40.2255	40.2255	1128.5951083	304-53-43	89-46-05	49.044
合計					倍面積	343.1030435			105.204
					面積	171.5515218			
					坪数	51.89			

## 面積（倍横距法）計算書

地番： 63-4

測点名	X座標	Y座標	DX	DY	倍横距	倍面積	方向角	夾角	距離
P63-7	-69288.6040	11558.6255	-18.1867	-13.9018	-13.9018	252.8273805	217-23-39	92-28-50	22.891
P63-9	-69306.7906	11544.7237	-29.2373	40.2668	12.4633	-364.3924397	125-58-59	88-35-20	49.762
P63-10	-69336.0280	11584.9905	3.6034	2.6498	55.3798	199.5534024	36-19-45	90-20-46	4.473
1L BC	-69332.4246	11587.6403	9.7680	7.1029	65.1325	636.2130098	36-01-23	179-41-38	12.077
1L 1	-69322.6566	11594.7432	5.9103	4.2029	76.4382	451.7752758	35-25-01	179-23-38	7.252
P63-8	-69316.7463	11598.9460	28.1423	-40.3206	40.3206	1134.7147663	304-54-49	89-29-48	49.171
合計					倍面積	2310.6913951			145.626
					面積	1155.3456975			
					坪数	349.49			

**ご注意**  
 この図面は土地区画整理組合等から引き継いだ  
 ものです。  
 換地処分時点のもので現況とは必ずしも一致し  
 ないことがあります。  
 参考図として取り扱い願います。

## 面積（倍横距法）計算書

地番： 63-6

測点名	X座標	Y座標	DX	DY	倍横距	倍面積	方向角	夾角	距離
P63-3	-69260.5479	11580.0904	-25.2780	-19.3552	-19.3552	489.2606516	217-26-28	93-57-47	31.837
P63-5	-69285.8259	11560.7352	-28.0567	40.2255	1.5150	-42.5073047	124-53-43	87-27-15	49.044
P63-6	-69313.8826	11600.9607	1.0934	0.7564	42.4969	46.4656185	34-40-33	89-46-50	1.330
1L 2	-69312.7893	11601.7171	9.9577	6.8470	50.1003	498.8832477	34-30-45	179-50-12	12.085
1L 3	-69302.8316	11608.5641	10.0271	6.7307	63.6779	638.5043403	33-52-17	179-21-32	12.077
1L EC	-69292.8045	11615.2947	6.2317	4.1475	74.5561	464.6136024	33-38-44	179-46-27	7.486
P63-4	-69286.5727	11619.4422	26.0248	-39.3518	39.3518	1024.1234014	303-28-41	89-49-57	47.179
合計					倍面積	3119.3435572			161.038
					面積	1559.6717786			
					坪数	471.80			

## 面積（倍横距法）計算書

地番： 63-7

測点名	X座標	Y座標	DX	DY	倍横距	倍面積	方向角	夾角	距離
P63-9	-69306.7906	11544.7237	-16.9355	-12.9471	-12.9471	219.2650192	217-23-52	91-24-53	21.318
P63-11	-69323.7261	11531.7766	-8.5441	11.6148	-14.2794	122.0041989	126-20-21	88-56-29	14.419
P63-16	-69332.2702	11543.3914	-11.6960	15.9192	13.2546	-155.0252098	126-18-18	179-57-57	19.754
P63-13	-69343.9662	11559.3106	-9.4792	12.8759	42.0498	-398.5983441	126-21-37	180-03-19	15.989
P63-12	-69353.4454	11572.1866	17.4174	12.8040	67.7297	1179.6748565	36-19-14	89-57-37	21.617
P63-10	-69336.0280	11584.9905	29.2373	-40.2668	40.2668	1177.2951810	305-58-59	89-39-45	49.762
合計					倍面積	2144.6157018			142.859
					面積	1072.3078509			
					坪数	324.37			

**ご注意**  
 この図面は土地区画整理組合等から引き継いだ  
 ものです。  
 換地処分時点のもので現況とは必ずしも一致し  
 ないことがあります。  
 参考図として取り扱い願います。

## 面積（倍横距法）計算書

地番： 63-8

測点名	X座標	Y座標	D X	D Y	倍横距	倍面積	方向角	夾角	距離
P63-13	-69343.9662	11559.3106	-1.6217	-1.1729	-1.1729	1.9021119	215-52-39	89-31-02	2.001
P63-14	-69345.5879	11558.1377	-7.2609	9.8573	7.5114	-54.5397622	126-22-32	90-29-53	12.243
P63-32	-69352.8488	11567.9949	-2.2122	3.0032	20.3719	-45.0661218	126-22-32	180-00-00	3.730
P63-15	-69355.0610	11570.9981	1.6156	1.1884	24.5635	39.6842808	36-20-18	89-57-46	2.006
P63-12	-69353.4454	11572.1866	9.4792	-12.8759	12.8759	122.0537614	306-21-37	90-01-19	15.989
合計					倍面積	64.0342702			35.969
					面積	32.0171351			
					坪数	9.68			

## 面積（倍横距法）計算書

地番： 63-9-1

測点名	X座標	Y座標	D X	D Y	倍横距	倍面積	方向角	夾角	距離
P63-16	-69332.2702	11543.3914	-13.8586	-10.2039	-10.2039	141.4114062	216-21-49	90-03-31	17.210
P63-35	-69346.1288	11533.1875	-21.1688	28.7900	8.3822	-177.4418865	126-19-35	89-57-46	35.735
P63-36	-69367.2976	11561.9775	2.6195	1.9310	39.1033	102.4311245	36-23-49	90-04-14	3.254
P63-31	-69364.6781	11563.9086	9.4089	-12.7732	28.2611	265.9043917	306-22-32	89-58-43	15.864
P63-30	-69355.2693	11551.1353	3.4461	2.4925	17.9804	61.9618377	35-52-39	269-30-07	4.253
P63-28	-69351.8232	11553.6278	2.0983	1.5176	21.9905	46.1417928	35-52-39	180-00-00	2.590
P63-26	-69349.7249	11555.1454	4.1371	2.9922	26.5003	109.6332784	35-52-39	180-00-00	5.106
P63-14	-69345.5879	11558.1377	1.6217	1.1729	30.6655	49.7296711	35-52-39	180-00-00	2.001
P63-13	-69343.9662	11559.3106	11.6960	-15.9192	15.9192	186.1903843	306-18-18	90-25-39	19.754
合計					倍面積	785.9620001			105.767
					面積	392.9810000			
					坪数	118.87			

**ご注意**  
 この図面は土地区画整理組合等から引き継いだ  
 ものです。  
 換地処分時点のもので現況とは必ずしも一致し  
 ないことがあります。  
 参考図として取り扱い願います。

## 面積（倍横距法）計算書

地番： 63-9-2

測点名	X座標	Y座標	D X	D Y	倍横距	倍面積	方向角	夾角	距離
P63-14	-69345.5879	11558.1377	-4.1371	-2.9922	-2.9922	12.3790646	215-52-39	89-30-07	5.106
P63-26	-69349.7249	11555.1454	-9.4456	12.8232	6.8387	-64.5958562	126-22-32	90-29-53	15.927
P63-27	-69359.1706	11567.9686	2.4956	1.8397	21.5016	53.6593910	36-23-49	90-01-17	3.100
P63-34	-69356.6750	11569.8083	2.2014	-2.9886	20.3527	44.8038055	306-22-30	89-58-41	3.712
P63-33	-69354.4736	11566.8197	1.6248	1.1752	18.5393	30.1226311	35-52-41	269-30-11	2.005
P63-32	-69352.8488	11567.9949	7.2609	-9.8573	9.8573	71.5728242	306-22-32	90-29-51	12.243
合計					倍面積	147.9418600			42.093
					面積	73.9709300			
					坪数	22.37			

## 面積（倍横距法）計算書

地番： 63-9-3

測点名	X座標	Y座標	D X	D Y	倍横距	倍面積	方向角	夾角	距離
P63-32	-69352.8488	11567.9949	-1.6248	-1.1752	-1.1752	1.9094800	215-52-41	89-30-09	2.005
P63-33	-69354.4736	11566.8197	-2.2014	2.9886	0.6382	-1.4048682	126-22-30	90-29-49	3.712
P63-34	-69356.6750	11569.8083	1.6140	1.1898	4.8166	7.7739333	36-23-49	90-01-19	2.005
P63-15	-69355.0610	11570.9981	2.2122	-3.0032	3.0032	6.6435948	306-22-32	89-58-43	3.730
合計					倍面積	14.9221399			11.452
					面積	7.4610700			
					坪数	2.25			

**ご注意**  
 この図面は土地区画整理組合等から引き継いだ  
 ものです。  
 換地処分時点のもので現況とは必ずしも一致し  
 ないことがあります。  
 参考図として取り扱い願います。

## 面積（倍横距法）計算書

地番： 63-9-4

測点名	X座標	Y座標	DX	DY	倍横距	倍面積	方向角	夾角	距離
P63-26	-69349.7249	11555.1454	-2.0983	-1.5176	-1.5176	3.1843878	215-52-39	89-30-07	2.590
P63-28	-69351.8232	11553.6278	-9.4317	12.8043	9.7690	-92.1385862	126-22-32	90-29-53	15.903
P63-29	-69361.2549	11566.4321	2.0843	1.5365	24.1098	50.2530061	36-23-49	90-01-17	2.589
P63-27	-69359.1706	11567.9686	9.4456	-12.8232	12.8232	121.1231923	306-22-32	89-58-43	15.927
合計						倍面積 面積 坪数			
						82.4220000 41.2110000 12.46			37.009

## 面積（倍横距法）計算書

地番： 63-9-5

測点名	X座標	Y座標	DX	DY	倍横距	倍面積	方向角	夾角	距離
P63-28	-69351.8232	11553.6278	-3.4461	-2.4925	-2.4925	8.5893038	215-52-39	89-30-07	4.253
P63-30	-69355.2693	11551.1353	-9.4089	12.7732	7.7883	-73.2785643	126-22-32	90-29-53	15.864
P63-31	-69364.6781	11563.9086	3.4232	2.5235	23.0850	79.0249502	36-23-49	90-01-17	4.253
P63-29	-69361.2549	11566.4321	9.4317	-12.8043	12.8043	120.7663104	306-22-32	89-58-43	15.903
合計						倍面積 面積 坪数			
						135.1020001 67.5510000 20.43			40.273

## 面積（倍横距法）計算書

地番： 63-9-6

測点名	X座標	Y座標	DX	DY	倍横距	倍面積	方向角	夾角	距離
P63-35	-69346.1288	11533.1875	-4.4644	-3.2870	-3.2870	14.6745142	216-21-49	90-02-14	5.544
P63-17	-69350.5932	11529.9005	-21.1669	28.7874	22.2133	-470.1857061	126-19-35	89-57-46	35.732
P63-19	-69371.7601	11558.6879	4.4625	3.2896	54.2903	242.2677922	36-23-49	90-04-14	5.544
P63-36	-69367.2976	11561.9775	21.1688	-28.7900	28.7900	609.4482006	306-19-35	89-55-46	35.735
合計						倍面積 面積 坪数			
						396.2048009 198.1024004 59.92			82.555

**ご注意**  
 この図面は土地区画整理組合等から引き継いだ  
 ものです。  
 換地処分時点のもので現況とは必ずしも一致し  
 ないことがあります。  
 参考図として取り扱い願います。

## 面積（倍横距法）計算書

地番： 63-10-1

測点名	X座標	Y座標	D X	D Y	倍横距	倍面積	方向角	夾角	距離
P63-38	-69350.0012	11529.0954	-2.8787	-2.1183	-2.1183	6.0978994	216-20-49	90-01-16	3.574
P63-46	-69352.8799	11526.9771	-3.3090	-2.4349	-6.6714	22.0758834	216-20-49	180-00-00	4.108
P63-44	-69356.1889	11524.5422	-2.2494	-1.6552	-10.7615	24.2071145	216-20-49	180-00-00	2.793
P63-42	-69358.4384	11522.8870	-1.7033	-1.2533	-13.6701	23.2840672	216-20-49	180-00-00	2.115
P63-40	-69360.1416	11521.6336	-4.6178	-3.3980	-18.3214	84.6054116	216-20-49	180-00-00	5.733
P63-37	-69364.7595	11518.2357	-21.7629	29.5757	7.8563	-170.9754249	126-20-49	90-00-00	36.720
P63-21	-69386.5224	11547.8113	14.7623	10.8765	48.3085	713.1456100	36-22-55	90-02-06	18.336
P63-19	-69371.7601	11558.6879	21.1669	-28.7874	30.3977	643.4228671	306-19-35	89-56-40	35.732
P63-17	-69350.5932	11529.9005	0.5920	-0.8051	0.8051	0.4766469	306-19-33	179-59-58	0.999
合計					倍面積	1346.3400751			110.110
					面積	673.1700375			
					坪数	203.63			

## 面積（倍横距法）計算書

地番： 63-10-2

測点名	X座標	Y座標	D X	D Y	倍横距	倍面積	方向角	夾角	距離
P63-18	-69341.7960	11517.9360	-2.8348	-2.1693	-2.1693	6.1496291	217-25-29	91-05-56	3.570
P63-45	-69344.6308	11515.7666	-8.2491	11.2105	6.8718	-56.6862784	126-20-49	88-55-20	13.918
P63-46	-69352.8799	11526.9771	2.8787	2.1183	20.2006	58.1516778	36-20-49	90-00-00	3.574
P63-38	-69350.0012	11529.0954	8.2052	-11.1594	11.1594	91.5651116	306-19-33	89-58-44	13.851
合計					倍面積	99.1801401			34.913
					面積	49.5900700			
					坪数	15.00			

**ご注意**  
 この図面は土地区画整理組合等から引き継いだ  
 ものです。  
 換地処分時点のもので現況とは必ずしも一致し  
 ないことがあります。  
 参考図として取り扱い願います。

## 面積（倍横距法）計算書

地番： 63-10-3

測点名	X座標	Y座標	D X	D Y	倍横距	倍面積	方向角	夾角	距離
P63-45	-69344.6308	11515.7666	-3.2632	-2.4971	-2.4971	8.1487149	217-25-29	91-04-40	4.109
P63-43	-69347.8940	11513.2695	-8.2949	11.2727	6.2784	-52.0788414	126-20-49	88-55-20	13.996
P63-44	-69356.1889	11524.5422	3.3090	2.4349	19.9860	66.1340559	36-20-49	90-00-00	4.108
P63-46	-69352.8799	11526.9771	8.2491	-11.2105	11.2105	92.4761706	306-20-49	90-00-00	13.918
合計					倍面積	114.6801000			36.131
					面積	57.3400500			
					坪数	17.34			

## 面積（倍横距法）計算書

地番： 63-10-4

測点名	X座標	Y座標	D X	D Y	倍横距	倍面積	方向角	夾角	距離
P63-43	-69347.8940	11513.2695	-2.2183	-1.6975	-1.6975	3.7655566	217-25-29	91-04-40	2.793
P63-41	-69350.1123	11511.5720	-8.3260	11.3150	7.9200	-65.9421619	126-20-49	88-55-20	14.048
P63-42	-69358.4384	11522.8870	2.2494	1.6552	20.8902	46.9906851	36-20-49	90-00-00	2.793
P63-44	-69356.1889	11524.5422	8.2949	-11.2727	11.2727	93.5060201	306-20-49	90-00-00	13.996
合計					倍面積	78.3201000			33.630
					面積	39.1600500			
					坪数	11.84			

## 面積（倍横距法）計算書

地番： 63-10-5

測点名	X座標	Y座標	D X	D Y	倍横距	倍面積	方向角	夾角	距離
P63-41	-69350.1123	11511.5720	-1.6797	-1.2854	-1.2854	2.1590725	217-25-29	91-04-40	2.115
P63-39	-69351.7920	11510.2866	-3.1619	4.2970	1.7263	-5.4583286	126-20-49	88-55-20	5.335
P63-47	-69354.9539	11514.5836	-5.1877	7.0500	13.0734	-67.8207092	126-20-50	180-00-01	8.753
P63-40	-69360.1416	11521.6336	1.7033	1.2533	21.3767	36.4106692	36-20-49	89-59-59	2.115
P63-42	-69358.4384	11522.8870	8.3260	-11.3150	11.3150	94.2093497	306-20-49	90-00-00	14.048
合計					倍面積	59.5000536			32.366
					面積	29.7500268			
					坪数	8.99			

ご注意  
 この図面は土地区画整理組合等から引き継いだ  
 ものです。  
 換地処分時点のもので現況とは必ずしも一致し  
 ないことがあります。  
 参考図として取り扱い願います。

## 面積（倍横距法）計算書

地番： 63-10-6

測点名	X座標	Y座標	D X	D Y	倍横距	倍面積	方向角	夾角	距離
P63-39	-69351.7920	11510.2866	-1.5830	-1.2114	-1.2114	1.9176727	217-25-29	91-04-40	1.993
P63-48	-69353.3750	11509.0752	-3.1841	4.3273	1.9045	-6.0641191	126-20-49	88-55-20	5.373
P63-49	-69356.5592	11513.4024	1.6053	1.1812	7.4129	11.8996801	36-20-46	89-59-57	1.993
P63-47	-69354.9539	11514.5836	3.1619	-4.2970	4.2970	13.5868663	306-20-49	90-00-03	5.335
合計					倍面積	21.3401001			14.694
					面積	10.6700500			
					坪数	3.22			

## 面積（倍横距法）計算書

地番： 63-10-7

測点名	X座標	Y座標	D X	D Y	倍横距	倍面積	方向角	夾角	距離
P63-48	-69353.3750	11509.0752	-2.9709	-2.2735	-2.2735	6.7542075	217-25-29	91-04-40	3.741
P63-20	-69356.3459	11506.8017	-8.4135	11.4339	6.8870	-57.9442586	126-20-49	88-55-20	14.196
P63-37	-69364.7595	11518.2357	4.6178	3.3980	21.7190	100.2947324	36-20-49	90-00-00	5.733
P63-40	-69360.1416	11521.6336	5.1877	-7.0500	18.0669	93.7258739	306-20-50	90-00-01	8.753
P63-47	-69354.9539	11514.5836	-1.6053	-1.1812	9.8357	-15.7889041	216-20-46	89-59-56	1.993
P63-49	-69356.5592	11513.4024	3.1841	-4.3273	4.3273	13.7786553	306-20-49	270-00-03	5.373
合計					倍面積	140.8203063			39.789
					面積	70.4101532			
					坪数	21.29			

**ご注意**  
 この図面は土地区画整理組合等から引き継いだ  
 ものです。  
 換地処分時点のもので現況とは必ずしも一致し  
 ないことがあります。  
 参考図として取り扱い願います。

## 面積（倍横距法）計算書

地番： 63-11

測点名	X座標	Y座標	DX	DY	倍横距	倍面積	方向角	夾角	距離
P63-20	-69356.3459	11506.8017	-3.1555	-2.4146	-2.4146	7.6190205	217-25-23	91-04-34	3.973
P63-22	-69359.5014	11504.3872	-30.2011	41.0938	36.2647	-1095.2327401	126-18-48	88-53-25	50.998
P63-23	-69389.7025	11545.4810	3.1801	2.3304	79.6889	253.4156757	36-14-02	89-55-14	3.943
P63-21	-69386.5224	11547.8113	21.7629	-29.5757	52.4436	1141.3249559	306-20-49	90-06-47	36.720
P63-37	-69364.7595	11518.2357	8.4135	-11.4339	11.4339	96.1999034	306-20-49	180-00-00	14.196
合計					倍面積	403.3268154			109.830
					面積	201.6634077			
					坪数	61.00			

## 面積（倍横距法）計算書

地番： 63-12

測点名	X座標	Y座標	DX	DY	倍横距	倍面積	方向角	夾角	距離
P63-22	-69359.5014	11504.3872	-3.1596	-2.4244	-2.4244	7.6598836	217-29-57	91-11-09	3.982
P63-24	-69362.6610	11501.9628	-30.2616	41.1638	36.3151	-1098.9519457	126-19-17	88-49-20	51.090
P63-25	-69392.9225	11543.1266	3.2201	2.3544	79.8333	257.0681726	36-10-21	89-51-04	3.989
P63-23	-69389.7025	11545.4810	30.2011	-41.0938	41.0938	1241.0766684	306-18-48	90-08-27	50.998
合計					倍面積	406.8527790			110.059
					面積	203.4263895			
					坪数	61.53			

**ご注意**  
 この図面は土地区画整理組合等から引き継いだ  
 ものです。  
 換地処分時点のもので現況とは必ずしも一致し  
 ないことがあります。  
 参考図として取り扱い願います。

## 面積（倍横距法）計算書

地番： 63-13

測点名	X座標	Y座標	DX	DY	倍横距	倍面積	方向角	夾角	距離
P63-24	-69362.6610	11501.9628	-9.6899	-7.3922	-7.3922	71.6291052	217-20-21	91-01-04	12.188
G2-14-3	-69372.3508	11494.5707	-2.8202	-1.0148	-15.7992	44.5565177	199-47-29	162-27-08	2.997
G2-14-4	-69375.1710	11493.5558	-12.6785	-0.5259	-17.3399	219.8437828	182-22-31	162-35-02	12.689
G2-14-5	-69387.8495	11493.0299	-2.3840	1.8348	-16.0310	38.2184689	142-25-05	140-02-34	3.008
G2-14-6	-69390.2336	11494.8647	-8.7263	40.4484	26.2521	-229.0847107	102-10-28	139-45-23	41.379
G2-14-7	-69398.9599	11535.3130	1.7684	4.6870	71.3875	126.2434141	69-19-42	147-09-14	5.010
G2-14-8	-69397.1915	11540.0001	4.2690	3.1266	79.2011	338.1054151	36-13-08	146-53-26	5.291
P63-25	-69392.9225	11543.1266	30.2616	-41.1638	41.1638	1245.6811700	306-19-17	90-06-09	51.090
合計					倍面積	1855.1931630			133.652
					面積	927.5965815			
					坪数	280.59			

## 面積（倍横距法）計算書

地番： 63-14

測点名	X座標	Y座標	DX	DY	倍横距	倍面積	方向角	夾角	距離
P63-11	-69323.7261	11531.7766	-18.0699	-13.8407	-13.8407	250.0995618	217-27-02	91-06-41	22.761
P63-18	-69341.7960	11517.9360	-8.2052	11.1594	-16.5220	135.5658395	126-19-33	88-52-31	13.851
P63-38	-69350.0012	11529.0954	-0.5920	0.8051	-4.5574	2.6979839	126-19-33	180-00-00	0.999
P63-17	-69350.5932	11529.9005	4.4644	3.2870	-0.4652	-2.0769239	36-21-49	90-02-16	5.544
P63-35	-69346.1288	11533.1875	13.8586	10.2039	13.0257	180.5178058	36-21-49	180-00-00	17.210
P63-16	-69332.2702	11543.3914	8.5441	-11.6148	11.6148	99.2375302	306-20-21	89-58-32	14.419
合計					倍面積	666.0417973			74.784
					面積	333.0208986			
					坪数	100.73			

**ご注意**  
 この図面は土地区画整理組合等から引き継いだ  
 ものです。  
 換地処分時点のもので現況とは必ずしも一致し  
 ないことがあります。  
 参考図として取り扱い願います。

木更津都市計画事業中尾・伊豆島  
特定土地区画整理事業

# 確定図

縮尺 1:500

所在 ほたる野一丁目



**ご注意**  
 この図面は土地区画整理組合等から引き継いだものです。  
 換地処分時点のもので現況とは必ずしも一致しないことがあります。  
 参考図として取り扱い願います。

凡 例	
記 号	名 称
(144)	街区番号
①	画地番号
31.020	辺 長
(671.32)	画地面積
29-1	換地処分後の土地

※以下面積計算書は画地番号順に掲載しています。

## 面積（倍横距法）計算書

地番： BL65

測点名	X座標	Y座標	DX	DY	倍横距	倍面積	方向角	夾角	距離
G2-18-1	-69401.4766	11494.7588	-1.8742	-2.3851	-2.3851	4.4701198	231-50-27	129-39-00	3.033
G2-18-2	-69403.3507	11492.3737	-50.8826	-2.1113	-6.8816	350.1519505	182-22-34	130-32-07	50.926
G2-18-3	-69454.2333	11490.2624	-1.6641	4.7192	-4.2737	7.1117699	109-25-25	107-02-51	5.004
G2-18-4	-69455.8974	11494.9815	13.4094	9.8667	10.3122	138.2805877	36-20-45	106-55-20	16.648
P2-18-4	-69442.4879	11504.8482	23.2919	18.9766	39.1555	912.0050760	39-10-14	182-49-29	30.044
P2-18-5	-69419.1960	11523.8248	6.1801	4.5440	62.6760	387.3458887	36-19-32	177-09-18	7.671
G2-18-5	-69413.0159	11528.3688	4.6599	-1.7666	65.4534	305.0081715	339-14-16	122-54-44	4.984
G2-18-6	-69408.3560	11526.6022	6.8794	-31.8434	31.8434	219.0636497	282-11-27	122-57-11	32.578
合計					倍面積	2323.4372138			150.888
					面積	1161.7186069			
					坪数	351.41			

**ご注意**  
 この図面は土地区画整理組合等から引き継いだ  
 ものです。  
 換地処分時点のもので現況とは必ずしも一致し  
 ないことがあります。  
 参考図として取り扱い願います。