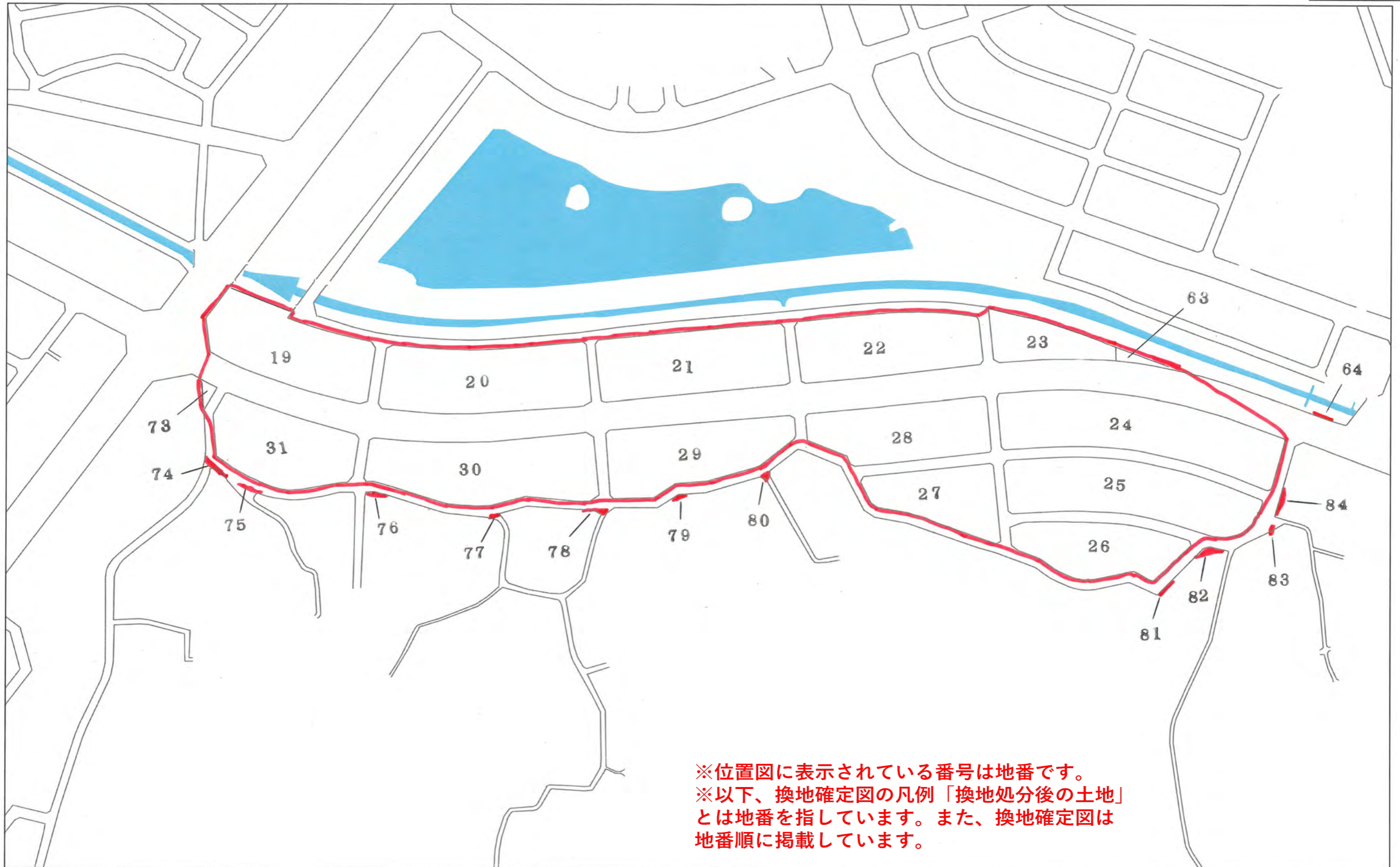


ほたる野一丁目 位置図



ほたる野一丁目 位置図



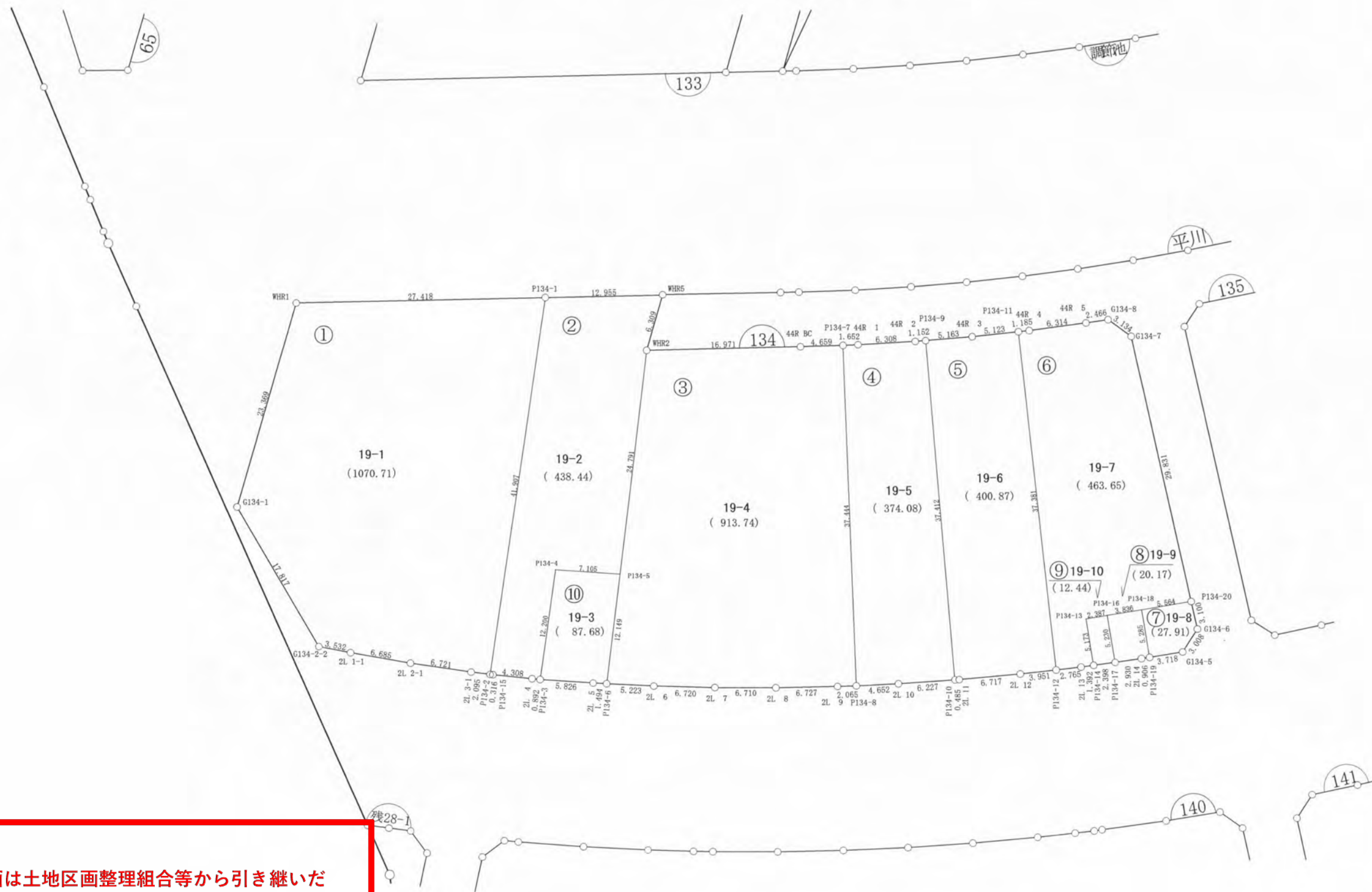
※位置図に表示されている番号は地番です。
※以下、換地確定図の凡例「換地処分後の土地」とは地番を指しています。また、換地確定図は地番順に掲載しています。

木更津都市計画事業中尾・伊豆島
特定土地区画整理事業

確 定 図

縮尺 1:500

所在 ほたる野一丁目



ご注意
 この図面は土地区画整理組合等から引き継いだ
 ものです。
 換地処分時点のもので現況とは必ずしも一致し
 ないことがあります。
 参考図として取り扱い願います。

凡 例	
記 号	名 称
144	街区番号
①	画地番号
31.020	辺 長
(671.32)	画地面積
29-1	換地処分後の土地

※以下面積計算書は画地番号順に掲載しています。

面積（倍横距法）計算書

地番： 134-1

測点名	X座標	Y座標	DX	DY	倍横距	倍面積	方向角	夾角	距離
WHR1	-69486.2859	11503.6682	-18.8226	-13.8495	-13.8495	260.6833100	216-20-43	107-32-08	23.369
G134-1	-69505.1085	11489.8187	-17.5249	3.2116	-24.4874	429.1376679	169-36-55	133-16-12	17.817
G134-2-2	-69522.6333	11493.0304	-1.8166	3.0290	-18.2468	33.1479932	120-57-13	131-20-18	3.532
2L 1-1	-69524.4500	11496.0593	-3.3223	5.8010	-9.4168	31.2852590	119-48-00	178-50-47	6.685
2L 2-1	-69527.7723	11501.8604	-3.2006	5.9097	2.2940	-7.3422508	118-26-21	178-38-21	6.721
2L 3-1	-69530.9729	11507.7701	-0.9524	1.8659	10.0697	-9.5906447	117-02-30	178-36-09	2.095
P134-2	-69531.9253	11509.6360	36.7992	19.9856	31.9211	1174.6715451	28-30-23	91-27-53	41.876
P134-1	-69495.1261	11529.6216	8.8402	-25.9534	25.9534	229.4332335	288-48-35	80-18-12	27.418
合計					倍面積	2141.4261132			129.513
					面積	1070.7130566			
					坪数	323.89			

面積（倍横距法）計算書

地番： 134-2

測点名	X座標	Y座標	DX	DY	倍横距	倍面積	方向角	夾角	距離
P134-1	-69495.1261	11529.6216	-36.7992	-19.9856	-19.9856	735.4532151	208-30-23	99-41-47	41.876
P134-2	-69531.9253	11509.6360	-0.1348	0.2857	-39.6855	5.3497825	115-15-36	86-45-13	0.316
P134-15	-69532.0601	11509.9217	-1.8846	3.8734	-35.5264	66.9517052	115-56-42	180-41-06	4.308
2L 4	-69533.9447	11513.7951	-0.3864	0.8041	-30.8489	11.9204267	115-40-01	179-43-19	0.892
P134-3	-69534.3311	11514.5992	10.7594	5.7503	-24.2946	-261.3952819	28-07-19	92-27-18	12.200
P134-4	-69523.5717	11520.3495	-2.8797	6.4952	-12.0492	34.6979847	113-54-38	265-47-19	7.105
P134-5	-69526.4514	11526.8446	22.0624	11.3074	5.7534	126.9329010	27-08-09	93-13-31	24.791
WHR2	-69504.3889	11538.1520	5.0857	3.7328	20.7935	105.7502744	36-16-39	189-08-30	6.309
WHR5	-69499.3032	11541.8847	4.1771	-12.2631	12.2631	51.2242775	288-48-36	72-31-57	12.955
合計					倍面積	876.8852852			110.752
					面積	438.4426426			
					坪数	132.62			

ご注意
 この図面は土地区画整理組合等から引き継いだものです。
 換地処分時点のもので現況とは必ずしも一致しないことがあります。
 参考図として取り扱い願います。

面積（倍横距法）計算書

地 番： 134-3

測点名	X座標	Y座標	D X	D Y	倍横距	倍面積	方向角	夾角	距離
WHR2	-69504.3889	11538.1520	-22.0624	-11.3074	-11.3074	249.4675348	207-08-09	98-21-55	24.791
P134-5	-69526.4514	11526.8446	-10.8127	-5.5390	-28.1537	304.4175739	207-07-28	179-59-19	12.149
P134-6	-69537.2641	11521.3056	-2.0292	4.8124	-28.8803	58.6031890	112-51-47	85-44-19	5.223
2L 6	-69539.2933	11526.1180	-2.4660	6.2512	-17.8168	43.9361008	111-31-43	178-39-56	6.720
2L 7	-69541.7593	11532.3692	-2.3218	6.2953	-5.2703	12.2366477	110-14-41	178-42-58	6.710
2L 8	-69544.0811	11538.6644	-2.1700	6.3671	7.3920	-16.0406527	108-49-12	178-34-31	6.727
2L 9	-69546.2511	11545.0315	-0.6455	1.9620	15.7211	-10.1484330	108-12-44	179-23-32	2.065
P134-8	-69546.8966	11546.9935	35.5850	11.6505	29.3335	1043.8334723	18-07-42	89-54-58	37.444
P134-7	-69511.3116	11558.6440	1.4617	-4.4236	36.5604	53.4392607	288-17-06	90-09-24	4.659
44R BC	-69509.8499	11554.2204	5.4610	-16.0684	16.0684	87.7488955	288-46-14	180-29-08	16.971
合計						1827.4935890			123.459
						面積			
						913.7467945			
						坪数			
						276.40			

面積（倍横距法）計算書

地 番： 134-4

測点名	X座標	Y座標	D X	D Y	倍横距	倍面積	方向角	夾角	距離
P134-7	-69511.3116	11558.6440	-35.5850	-11.6505	-11.6505	414.5820293	198-07-42	90-27-17	37.444
P134-8	-69546.8966	11546.9935	-1.3843	4.4416	-18.8594	26.1064542	107-18-37	89-10-55	4.652
2L 10	-69548.2809	11551.4351	-1.7384	5.9798	-8.4380	14.6685885	106-12-35	178-53-58	6.227
P134-10	-69550.0193	11557.4148	36.0645	9.9493	7.4910	270.1609722	15-25-22	89-12-47	37.412
P134-9	-69513.9547	11567.3641	0.3080	-1.1099	16.3304	5.0300583	285-30-37	90-05-15	1.152
44R 2	-69513.6467	11566.2542	1.8335	-6.0360	9.1846	16.8398458	286-53-48	181-23-11	6.308
44R 1	-69511.8132	11560.2182	0.5016	-1.5743	1.5743	0.7897044	287-40-25	180-46-37	1.652
合計						748.1776527			94.847
						面積			
						374.0888263			
						坪数			
						113.16			

ご注意
 この図面は土地区画整理組合等から引き継いだ
 ものです。
 換地処分時点のもので現況とは必ずしも一致し
 ないことがあります。
 参考図として取り扱い願います。

面積（倍横距法）計算書

地番： 134-5

測点名	X座標	Y座標	D X	D Y	倍横距	倍面積	方向角	夾角	距離
P134-9	-69513.9547	11567.3641	-36.0645	-9.9493	-9.9493	358.8160212	195-25-22	90-03-03	37.412
P134-10	-69550.0193	11557.4148	-0.1418	0.4635	-19.4351	2.7560337	107-00-41	91-35-19	0.485
2L 11	-69550.1611	11557.8783	-1.7211	6.4929	-12.4787	21.4771002	104-50-47	177-50-06	6.717
2L 12	-69551.8822	11564.3712	-0.9515	3.8350	-2.1508	2.0464247	103-56-02	179-05-15	3.951
P134-12	-69552.8336	11568.2062	36.2553	9.1034	10.7875	391.1049756	14-05-42	90-09-40	37.381
P134-11	-69516.5784	11577.3096	1.2550	-4.9670	14.9239	18.7292284	284-10-47	90-05-05	5.123
44R 3	-69515.3234	11572.3426	1.3687	-4.9785	4.9785	6.8139401	285-22-19	181-11-32	5.163
合計									
					倍面積	801.7437239			96.232
					面積	400.8718620			
					坪数	121.26			

面積（倍横距法）計算書

地番： 134-6

測点名	X座標	Y座標	D X	D Y	倍横距	倍面積	方向角	夾角	距離
P134-11	-69516.5784	11577.3096	-36.2553	-9.1034	-9.1034	330.0452716	194-05-42	90-36-46	37.381
P134-12	-69552.8336	11568.2062	-0.6339	2.6914	-15.5154	9.8358549	103-15-15	89-09-33	2.765
2L 13	-69553.4676	11570.8976	-0.2986	1.3600	-11.4640	3.4233928	102-23-03	179-07-48	1.392
P134-14	-69553.7662	11572.2576	5.0756	0.9993	-9.1047	-46.2116898	11-08-17	88-45-14	5.173
P134-13	-69548.6906	11573.2569	-0.4586	2.3423	-5.7631	2.6431866	101-04-43	269-56-26	2.387
P134-16	-69549.1492	11575.5991	-0.7350	3.7654	0.3446	-0.2532310	101-02-41	179-57-58	3.836
P134-18	-69549.8842	11579.3645	-1.0257	5.4682	9.5781	-9.8241568	100-37-25	179-34-44	5.564
P134-20	-69550.9099	11584.8327	29.5672	3.9573	19.0036	561.8832730	7-37-23	86-59-58	29.831
G134-7	-69521.3427	11588.7900	2.5968	-1.7545	21.2064	55.0693450	325-57-23	138-20-00	3.134
G134-8	-69518.7458	11587.0355	0.5107	-2.4128	17.0391	8.7025433	281-57-07	135-59-44	2.466
44R 5	-69518.2351	11584.6227	1.3805	-6.1611	8.4653	11.6862883	282-37-46	180-40-39	6.314
44R 4	-69516.8546	11578.4617	0.2762	-1.1521	1.1521	0.3182299	283-28-56	180-51-10	1.185
合計									
					倍面積	927.3183080			101.428
					面積	463.6591540			
					坪数	140.25			

ご注意
 この図面は土地区画整理組合等から引き継いだ
 ものです。
 換地処分時点のもので現況とは必ずしも一致し
 ないことがあります。
 参考図として取り扱い願います。

面積（倍横距法）計算書

地番： 134-7

測点名	X座標	Y座標	DX	DY	倍横距	倍面積	方向角	夾角	距離
P134-18	-69549.8842	11579.3645	-5.1872	-1.0107	-1.0107	5.2425967	191-01-32	90-24-07	5.285
P134-19	-69555.0714	11578.3539	-0.7126	3.6493	1.6279	-1.1599900	101-02-55	90-01-23	3.718
G134-5	-69555.7839	11582.0031	1.8032	2.4076	7.6848	13.8570102	53-10-09	132-07-14	3.008
G134-6	-69553.9808	11584.4108	3.0709	0.4219	10.5144	32.2886568	7-49-25	134-39-16	3.100
P134-20	-69550.9099	11584.8327	1.0257	-5.4682	5.4682	5.6086454	280-37-25	92-48-00	5.564
合計						55.8369190			20.675
					倍面積	27.9184595			
					面積	8.44			
					坪数				

面積（倍横距法）計算書

地番： 134-8

測点名	X座標	Y座標	DX	DY	倍横距	倍面積	方向角	夾角	距離
P134-16	-69549.1492	11575.5991	-5.1335	-0.9999	-0.9999	5.1328771	191-01-19	89-58-38	5.230
P134-17	-69554.2827	11574.5993	-0.6069	2.8667	0.8669	-0.5261775	101-57-16	90-55-57	2.930
2L 14	-69554.8897	11577.4660	-0.1817	0.8879	4.6215	-0.8397945	101-33-59	179-36-43	0.906
P134-19	-69555.0714	11578.3539	5.1872	1.0107	6.5201	33.8209265	11-01-32	89-27-33	5.285
P134-18	-69549.8842	11579.3645	0.7350	-3.7654	3.7654	2.7674097	281-02-41	90-01-09	3.836
合計						40.3552413			18.187
					倍面積	20.1776207			
					面積	6.10			
					坪数				

面積（倍横距法）計算書

地番： 134-9

測点名	X座標	Y座標	DX	DY	倍横距	倍面積	方向角	夾角	距離
P134-13	-69548.6906	11573.2569	-5.0756	-0.9993	-0.9993	5.0719340	191-08-17	90-03-34	5.173
P134-14	-69553.7662	11572.2576	-0.5165	2.3417	0.3431	-0.1772395	102-26-21	91-18-04	2.398
P134-17	-69554.2827	11574.5993	5.1335	0.9999	3.6847	18.9153673	11-01-19	88-34-58	5.230
P134-16	-69549.1492	11575.5991	0.4586	-2.3423	2.3423	1.0742628	281-04-43	90-03-24	2.387
合計						24.8843247			15.188
					倍面積	12.4421623			
					面積	3.76			
					坪数				

ご注意
 この図面は土地区画整理組合等から引き継いだ
 ものです。
 換地処分時点のもので現況とは必ずしも一致し
 ないことがあります。
 参考図として取り扱い願います。

面積（倍横距法）計算書

地番： 134-10

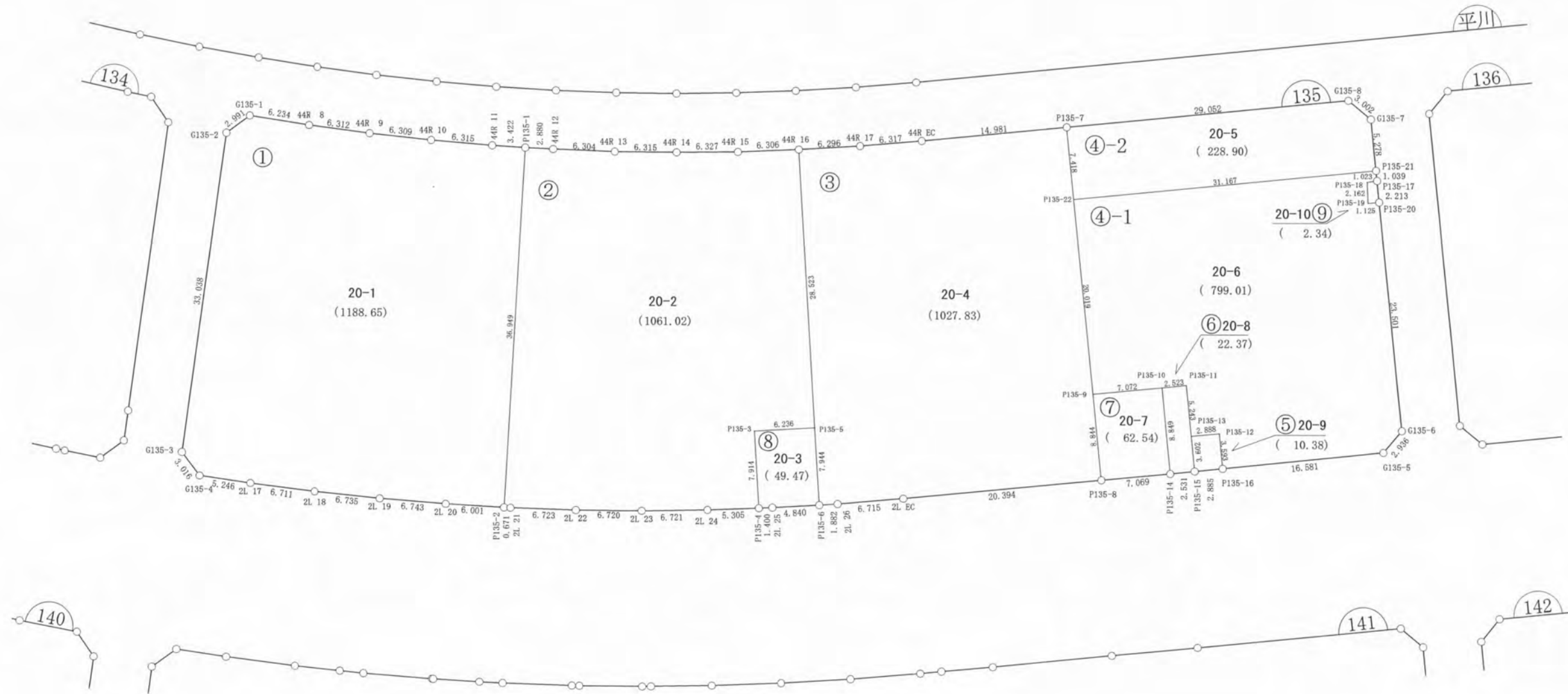
測点名	X座標	Y座標	DX	DY	倍横距	倍面積	方向角	夾角	距離
P134-4	-69523.5717	11520.3495	-10.7594	-5.7503	-5.7503	61.8695182	208-07-19	94-12-41	12.200
P134-3	-69534.3311	11514.5992	-2.3541	5.3293	-6.1713	14.5277176	113-49-57	85-42-38	5.826
2L 5	-69536.6852	11519.9284	-0.5789	1.3772	0.5352	-0.3098234	112-48-01	178-58-04	1.494
P134-6	-69537.2641	11521.3056	10.8127	5.5390	7.4513	80.5691489	27-07-28	94-19-27	12.149
P134-5	-69526.4514	11526.8446	2.8797	-6.4952	6.4952	18.7041178	293-54-38	86-47-10	7.105
合計					倍面積	175.3606790			38.774
					面積	87.6803395			
					坪数	26.52			

ご注意
 この図面は土地区画整理組合等から引き継いだ
 ものです。
 換地処分時点のもので現況とは必ずしも一致し
 ないことがあります。
 参考図として取り扱い願います。

確定図

縮尺 1:500

所在 ほたる野一丁目



ご注意
この図面は土地区画整理組合等から引き継いだものです。
換地処分時点のもので現況とは必ずしも一致しないことがあります。
参考図として取り扱い願います。

凡 例	
記 号	名 称
134	街区番号
①	画地番号
31.020	辺 長
(671.32)	画地面積
29-1	換地処分後の土地

※以下面積計算書は画地番号順に掲載しています。

面積（倍横距法）計算書

地番： 135-1

測点名	X座標	Y座標	D X	D Y	倍横距	倍面積	方向角	夾角	距離
G135-1	-69520.5872	11597.0987	-1.7881	-2.3975	-2.3975	4.2869291	233-17-05	134-31-32	2.991
G135-2	-69522.3752	11594.7012	-32.7449	-4.3892	-9.1843	300.7385582	187-38-04	134-20-59	33.038
G135-3	-69555.1202	11590.3120	-2.4062	1.8188	-11.7547	28.2845921	142-54-58	135-16-54	3.016
G135-4	-69557.5264	11592.1307	-0.7460	5.1928	-4.7432	3.5383367	98-10-30	135-15-32	5.246
2L 17	-69558.2724	11597.3235	-0.8076	6.6621	7.1117	-5.7434416	96-54-43	178-44-13	6.711
2L 18	-69559.0800	11603.9856	-0.6707	6.7020	20.4758	-13.7332325	95-42-54	178-48-11	6.735
2L 19	-69559.7507	11610.6876	-0.5116	6.7239	33.9016	-17.3443219	94-21-04	178-38-10	6.743
2L 20	-69560.2623	11617.4115	-0.3325	5.9922	46.6177	-15.5001829	93-10-34	178-49-30	6.001
P135-2	-69560.5948	11623.4037	36.8894	2.1035	54.7134	2018.3431483	3-15-49	90-05-15	36.949
P135-1	-69523.7054	11625.5072	0.2108	-3.4153	53.4016	11.2546225	273-31-52	90-16-03	3.422
44R 11	-69523.4947	11622.0919	0.5083	-6.2949	43.6914	22.2083583	274-36-59	181-05-07	6.315
44R 10	-69522.9864	11615.7970	0.6533	-6.2754	31.1211	20.3314353	275-56-36	181-19-37	6.309
44R 9	-69522.3331	11609.5216	0.7965	-6.2612	18.5846	14.8025947	277-14-59	181-18-23	6.312
44R 8	-69521.5366	11603.2604	0.9494	-6.1617	6.1617	5.8498922	278-45-33	181-30-34	6.234
合計									
					倍面積	2377.3172884			136.022
					面積	1188.6586442			
					坪数	359.56			

ご注意
 この図面は土地区画整理組合等から引き継いだ
 ものです。
 換地処分時点のもので現況とは必ずしも一致し
 ないことがあります。
 参考図として取り扱い願います。

面積（倍横距法）計算書

地番： 135-2

測点名	X座標	Y座標	D X	D Y	倍横距	倍面積	方向角	夾角	距離
P135-1	-69523.7054	11625.5072	-36.8894	-2.1035	-2.1035	77.5963243	183-15-49	90-24-10	36.949
P135-2	-69560.5948	11623.4037	-0.0225	0.6707	-3.5363	0.0796040	91-55-20	88-39-31	0.671
2L 21	-69560.6173	11624.0744	-0.2000	6.7202	3.8546	-0.7709513	91-42-17	179-46-57	6.723
2L 22	-69560.8173	11630.7946	-0.0380	6.7197	17.2945	-0.6573132	90-19-27	178-37-10	6.720
2L 23	-69560.8553	11637.5143	0.1136	6.7201	30.7343	3.4912022	89-01-54	178-42-27	6.721
2L 24	-69560.7417	11644.2344	0.2076	5.3014	42.7558	8.8767742	87-45-26	178-43-32	5.305
P135-4	-69560.5341	11649.5358	7.9004	-0.4654	47.5919	375.9950256	356-37-44	88-52-18	7.914
P135-3	-69552.6337	11649.0704	0.3778	6.2246	53.3511	20.1560851	86-31-36	269-53-52	6.236
P135-5	-69552.2559	11655.2950	28.4739	-1.6688	57.9068	1648.8352254	356-38-45	90-07-09	28.523
44R 16	-69523.7820	11653.6262	-0.2594	-6.3008	49.9372	-12.9536900	267-38-33	90-59-48	6.306
44R 15	-69524.0414	11647.3253	-0.0734	-6.3263	37.3101	-2.7385317	269-20-07	181-41-34	6.327
44R 14	-69524.1148	11640.9990	0.0414	-6.3148	24.6690	1.0213104	270-22-32	181-02-25	6.315
44R 13	-69524.0734	11634.6842	0.2242	-6.3005	12.0537	2.7024421	272-02-17	181-39-45	6.304
44R 12	-69523.8492	11628.3838	0.1437	-2.8766	2.8766	0.4134989	272-51-39	180-49-22	2.880
合計					倍面積	2122.0470058			133.894
					面積	1061.0235029			
					坪数	320.95			

ご注意
 この図面は土地区画整理組合等から引き継いだ
 ものです。
 換地処分時点のもので現況とは必ずしも一致し
 ないことがあります。
 参考図として取り扱い願います。

面積（倍横距法）計算書

地番： 135-3

測点名	X座標	Y座標	D X	D Y	倍横距	倍面積	方向角	夾角	距離
44R 16	-69523.7820	11653.6262	-28.4739	1.6688	1.6688	-47.5186119	176-38-45	90-10-22	28.523
P135-5	-69552.2559	11655.2950	-7.9298	0.4706	3.8083	-30.1988213	176-36-14	179-57-29	7.944
P135-6	-69560.1857	11655.7656	0.1283	1.8780	6.1568	0.7897387	86-05-34	89-29-20	1.882
2L 26	-69560.0574	11657.6436	0.5776	6.6904	14.7253	8.5052099	85-03-57	178-58-23	6.715
2L EC	-69559.4799	11664.3340	1.9858	20.2969	41.7126	82.8318982	84-24-44	179-20-47	20.394
P135-8	-69557.4941	11684.6309	8.8031	-0.8487	61.1609	538.4060490	354-29-36	90-04-52	8.844
P135-9	-69548.6910	11683.7823	19.9236	-1.9476	58.3646	1162.8352310	354-25-01	179-55-25	20.019
P135-22	-69528.7673	11681.8347	7.3828	-0.7217	55.6954	411.1883348	354-25-01	180-00-00	7.418
P135-7	-69521.3845	11681.1130	-1.4540	-14.9106	40.0631	-58.2501770	264-25-50	90-00-49	14.981
44R EC	-69522.8385	11666.2024	-0.5562	-6.2922	18.8602	-10.4900509	264-56-54	180-31-04	6.317
44R 17	-69523.3947	11659.9102	-0.3873	-6.2840	6.2840	-2.4337950	266-28-23	181-31-29	6.296
合計					倍面積	2055.6650055			129.333
					面積	1027.8325028			
					坪数	310.91			

ご注意
 この図面は土地区画整理組合等から引き継いだ
 ものです。
 換地処分時点のもので現況とは必ずしも一致し
 ないことがあります。
 参考図として取り扱い願います。

面積（倍横距法）計算書

地番： 135-4-1

測点名	X座標	Y座標	D X	D Y	倍横距	倍面積	方向角	夾角	距離
P135-22	-69528.7673	11681.8347	-19.9236	1.9476	1.9476	-38.8029183	174-25-01	90-00-58	20.019
P135-9	-69548.6910	11683.7823	0.6882	7.0386	10.9338	7.5244924	84-24-57	89-59-56	7.072
P135-10	-69548.0028	11690.8209	0.2455	2.5108	20.4832	5.0278043	84-24-59	180-00-02	2.523
P135-11	-69547.7573	11693.3317	-5.2180	0.5100	23.5040	-122.6441252	174-25-03	270-00-04	5.243
P135-13	-69552.9753	11693.8417	0.2810	2.8743	26.8883	7.5543904	84-25-02	89-59-59	2.888
P135-12	-69552.6944	11696.7160	-3.5770	0.3394	30.1021	-107.6753056	174-34-45	270-09-43	3.593
P135-16	-69556.2714	11697.0554	1.6854	16.4948	46.9364	79.1082748	84-09-57	89-35-12	16.581
G135-5	-69554.5859	11713.5503	2.2341	1.9057	65.3369	145.9672140	40-27-55	136-17-58	2.936
G135-6	-69552.3519	11715.4560	23.3888	-2.2895	64.9531	1519.1779309	354-24-33	133-56-38	23.501
P135-20	-69528.9630	11713.1665	-0.1048	-1.1199	61.5437	-6.4486810	264-39-17	90-14-44	1.125
P135-19	-69529.0678	11712.0466	2.1599	-0.1034	60.3204	130.2861851	357-15-36	272-36-19	2.162
P135-18	-69526.9079	11711.9432	0.1474	1.0124	61.2295	9.0242350	81-43-02	264-27-26	1.023
P135-17	-69526.7605	11712.9556	1.0341	-0.1026	62.1393	64.2583318	354-20-05	92-37-03	1.039
P135-21	-69525.7264	11712.8530	-3.0409	-31.0183	31.0183	-94.3238800	264-24-03	90-03-58	31.167
合計					倍面積	1598.0339486			120.872
					面積	799.0169743			
					坪数	241.70			

面積（倍横距法）計算書

地番： 135-4-2

測点名	X座標	Y座標	D X	D Y	倍横距	倍面積	方向角	夾角	距離
P135-7	-69521.3845	11681.1130	-7.3828	0.7217	0.7217	-5.3280452	174-25-01	90-00-59	7.418
P135-22	-69528.7673	11681.8347	3.0409	31.0183	32.4617	98.7130167	84-24-03	89-59-02	31.167
P135-21	-69525.7264	11712.8530	5.2517	-0.5225	62.9575	330.6346647	354-19-05	89-55-02	5.278
G135-7	-69520.4747	11712.3305	1.9249	-2.3037	60.1314	115.7490604	309-52-55	135-33-50	3.002
G135-8	-69518.5498	11710.0268	-2.8347	-28.9138	28.9138	-81.9632178	264-24-02	134-31-07	29.052
合計					倍面積	457.8054788			75.917
					面積	228.9027394			
					坪数	69.24			

ご注意
 この図面は土地区画整理組合等から引き継いだ
 ものです。
 換地処分時点のもので現況とは必ずしも一致し
 ないことがあります。
 参考図として取り扱い願います。

面積（倍横距法）計算書

地番： 135-5

測点名	X座標	Y座標	D X	D Y	倍横距	倍面積	方向角	夾角	距離
P135-13	-69552.9753	11693.8417	-3.5856	0.3432	0.3432	-1.2307336	174-31-55	90-06-53	3.602
P135-15	-69556.5609	11694.1849	0.2896	2.8705	3.5570	1.0299418	84-14-24	89-42-29	2.885
P135-16	-69556.2714	11697.0554	3.5770	-0.3394	6.0881	21.7769948	354-34-45	90-20-21	3.593
P135-12	-69552.6944	11696.7160	-0.2810	-2.8743	2.8743	-0.8075479	264-25-02	89-50-17	2.888
合計					倍面積	20.7686551			12.968
					面積	10.3843276			
					坪数	3.14			

面積（倍横距法）計算書

地番： 135-6

測点名	X座標	Y座標	D X	D Y	倍横距	倍面積	方向角	夾角	距離
P135-10	-69548.0028	11690.8209	-8.8085	0.8456	0.8456	-7.4481240	174-31-00	90-06-01	8.849
P135-14	-69556.8113	11691.6664	0.2504	2.5185	4.2096	1.0539208	84-19-23	89-48-23	2.531
P135-15	-69556.5609	11694.1849	3.5856	-0.3432	6.3849	22.8936767	354-31-55	90-12-32	3.602
P135-13	-69552.9753	11693.8417	5.2180	-0.5100	5.5316	28.8640626	354-25-03	179-53-08	5.243
P135-11	-69547.7573	11693.3317	-0.2455	-2.5108	2.5108	-0.6163020	264-24-59	89-59-56	2.523
合計					倍面積	44.7472342			22.748
					面積	22.3736171			
					坪数	6.76			

面積（倍横距法）計算書

地番： 135-7

測点名	X座標	Y座標	D X	D Y	倍横距	倍面積	方向角	夾角	距離
P135-9	-69548.6910	11683.7823	-8.8031	0.8487	0.8487	-7.4708484	174-29-36	90-04-39	8.844
P135-8	-69557.4941	11684.6309	0.6828	7.0355	8.7328	5.9626713	84-27-25	89-57-49	7.069
P135-14	-69556.8113	11691.6664	8.8085	-0.8456	14.9228	131.4475229	354-31-00	90-03-35	8.849
P135-10	-69548.0028	11690.8209	-0.6882	-7.0386	7.0386	-4.8438868	264-24-57	89-53-57	7.072
合計					倍面積	125.0954590			31.834
					面積	62.5477295			
					坪数	18.92			

ご注意
 この図面は土地区画整理組合等から引き継いだ
 ものです。
 換地処分時点のもので現況とは必ずしも一致し
 ないことがあります。
 参考図として取り扱い願います。

面積（倍横距法）計算書

地番： 135-8

測点名	X座標	Y座標	D X	D Y	倍横距	倍面積	方向角	夾角	距離
P135-5	-69552.2559	11655.2950	-0.3778	-6.2246	-6.2246	2.3516614	266-31-36	89-55-22	6.236
P135-3	-69552.6337	11649.0704	-7.9004	0.4654	-11.9838	94.6772017	176-37-44	90-06-08	7.914
P135-4	-69560.5341	11649.5358	0.0729	1.3978	-10.1207	-0.7375710	87-00-56	90-23-12	1.400
2L 25	-69560.4612	11650.9336	0.2755	4.8320	-3.8909	-1.0720207	86-44-11	179-43-15	4.840
P135-6	-69560.1857	11655.7656	7.9298	-0.4706	0.4706	3.7315588	356-36-14	89-52-03	7.944
合計					倍面積	98.9508302			28.334
					面積	49.4754151			
					坪数	14.96			

面積（倍横距法）計算書

地番： 135-9

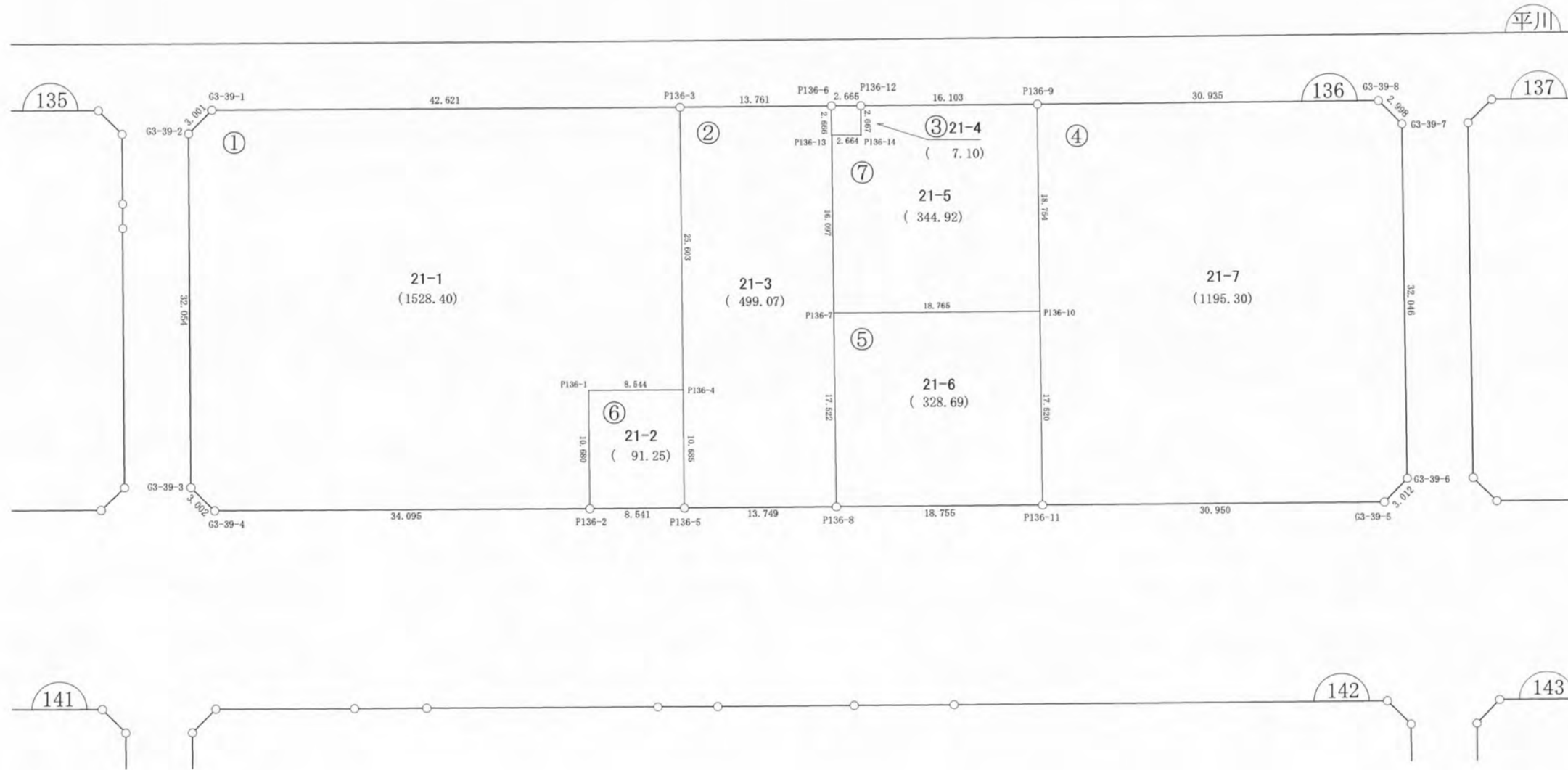
測点名	X座標	Y座標	D X	D Y	倍横距	倍面積	方向角	夾角	距離
P135-20	-69528.9630	11713.1665	-0.1048	-1.1199	-1.1199	0.1173457	264-39-17	270-07-25	1.125
P135-19	-69529.0678	11712.0466	2.1599	-0.1034	-2.3432	-5.0610145	357-15-36	272-36-19	2.162
P135-18	-69526.9079	11711.9432	0.1474	1.0124	-1.4341	-0.2113680	81-43-02	264-27-26	1.023
P135-17	-69526.7605	11712.9556	-2.2025	0.2109	-0.2109	0.4644307	174-31-52	272-48-50	2.213
合計					倍面積	-4.6906060			6.523
					面積	2.3453030			
					坪数	0.70			

ご注意
 この図面は土地区画整理組合等から引き継いだ
 ものです。
 換地処分時点のもので現況とは必ずしも一致し
 ないことがあります。
 参考図として取り扱い願います。

確定図

縮尺 1:500

所在 ほたる野一丁目



ご注意
 この図面は土地区画整理組合等から引き継いだ
 ものです。
 換地処分時点のもので現況とは必ずしも一致し
 ないことがあります。
 参考図として取り扱い願います。

凡 例	
記 号	名 称
(144)	街区番号
①	画地番号
← 31.020 →	辺 長
(671.32)	画地面積
29-1	換地処分後の土地

※以下面積計算書は画地番号順に掲載しています。

面積（倍横距法）計算書

地番： 136-1

測点名	X座標	Y座標	D X	D Y	倍横距	倍面積	方向角	夾角	距離
G3-39-1	-69517.5528	11720.2216	-2.3187	-1.9050	-1.9050	4.4171513	219-24-24	134-59-17	3.001
G3-39-2	-69519.8715	11718.3165	-31.9020	3.1124	-0.6977	22.2574857	174-25-40	135-01-16	32.054
G3-39-3	-69551.7736	11721.4289	-1.9068	2.3186	4.7333	-9.0255922	129-26-04	135-00-24	3.002
G3-39-4	-69553.6804	11723.7475	3.3265	33.9321	40.9839	136.3312918	84-24-04	134-58-00	34.095
P136-2	-69550.3539	11757.6795	10.6289	-1.0428	73.8731	785.1912796	354-23-47	89-59-43	10.680
P136-1	-69539.7250	11756.6367	0.8370	8.5033	81.3336	68.0733458	84-22-43	269-58-56	8.544
P136-4	-69538.8881	11765.1400	25.4804	-2.4997	87.3372	2225.3909365	354-23-49	90-01-06	25.603
P136-3	-69513.4076	11762.6403	-4.1452	-42.4188	42.4188	-175.8353018	264-25-07	90-01-18	42.621
合計					倍面積 面積 坪数	3056.8005967 1528.4002983 462.34			159.600

面積（倍横距法）計算書

地番： 136-2

測点名	X座標	Y座標	D X	D Y	倍横距	倍面積	方向角	夾角	距離
P136-3	-69513.4076	11762.6403	-25.4804	2.4997	2.4997	-63.6933064	174-23-49	89-59-13	25.603
P136-4	-69538.8881	11765.1400	-10.6344	1.0401	6.0395	-64.2267599	174-24-50	180-01-01	10.685
P136-5	-69549.5225	11766.1801	1.3417	13.6835	20.7632	27.8575735	84-24-00	89-59-10	13.749
P136-8	-69548.1808	11779.8637	17.4388	-1.7048	32.7419	570.9798123	354-24-59	90-00-59	17.522
P136-7	-69530.7420	11778.1588	16.0214	-1.5627	29.4743	472.2203315	354-25-44	180-00-45	16.097
P136-13	-69514.7205	11776.5961	2.6533	-0.2607	27.6509	73.3662492	354-23-22	179-57-38	2.666
P136-6	-69512.0672	11776.3354	-1.3404	-13.6951	13.6951	-18.3566924	264-24-36	90-01-14	13.761
合計					倍面積 面積 坪数	998.1472079 499.0736039 150.96			100.083

ご注意
 この図面は土地区画整理組合等から引き継いだ
 ものです。
 換地処分時点のもので現況とは必ずしも一致し
 ないことがあります。
 参考図として取り扱い願います。

面積（倍横距法）計算書

地番： 136-3

測点名	X座標	Y座標	D X	D Y	倍横距	倍面積	方向角	夾角	距離
P136-6	-69512.0672	11776.3354	-2.6533	0.2607	0.2607	-0.6916043	174-23-22	89-56-40	2.666
P136-13	-69514.7205	11776.5961	0.2567	2.6515	3.1728	0.8143288	84-28-16	90-04-54	2.664
P136-14	-69514.4639	11779.2476	2.6546	-0.2599	5.5645	14.7714543	354-24-33	89-56-17	2.667
P136-12	-69511.8093	11778.9877	-0.2580	-2.6523	2.6523	-0.6841824	264-26-42	90-02-09	2.665
合計					倍面積	14.2099965			10.662
					面積	7.1049982			
					坪数	2.14			

面積（倍横距法）計算書

地番： 136-4

測点名	X座標	Y座標	D X	D Y	倍横距	倍面積	方向角	夾角	距離
P136-9	-69510.2533	11795.0156	-18.6657	1.8194	1.8194	-33.9604775	174-25-58	90-02-58	18.754
P136-10	-69528.9191	11796.8350	-17.4374	1.6952	5.3340	-93.0117175	174-26-50	180-00-52	17.520
P136-11	-69546.3565	11798.5302	3.0025	30.8037	37.8330	113.5939297	84-25-58	89-59-08	30.950
G3-39-5	-69543.3540	11829.3339	2.3273	1.9125	70.5493	164.1871965	39-24-47	134-58-49	3.012
G3-39-6	-69541.0267	11831.2465	31.8921	-3.1325	69.3293	2211.0613095	354-23-25	134-58-38	32.046
G3-39-7	-69509.1346	11828.1140	1.9089	-2.3122	63.8847	121.9517919	309-32-36	135-09-11	2.998
G3-39-8	-69507.2256	11825.8018	-3.0277	-30.7862	30.7862	-93.2118202	264-23-00	134-50-24	30.935
合計					倍面積	2390.6102124			136.215
					面積	1195.3051062			
					坪数	361.57			

ご注意
 この図面は土地区画整理組合等から引き継いだ
 ものです。
 換地処分時点のもので現況とは必ずしも一致し
 ないことがあります。
 参考図として取り扱い願います。

面積（倍横距法）計算書

地番： 136-5

測点名	X座標	Y座標	D X	D Y	倍横距	倍面積	方向角	夾角	距離
P136-7	-69530.7420	11778.1588	-17.4388	1.7048	1.7048	-29.7301002	174-24-59	89-59-28	17.522
P136-8	-69548.1808	11779.8637	1.8243	18.6665	22.0762	40.2736225	84-25-05	90-00-06	18.755
P136-11	-69546.3565	11798.5302	17.4374	-1.6952	39.0475	680.8875882	354-26-50	90-01-45	17.520
P136-10	-69528.9191	11796.8350	-1.8229	-18.6761	18.6761	-34.0447629	264-25-31	89-58-41	18.765
合計					倍面積	657.3863476			72.562
					面積	328.6931738			
					坪数	99.42			

面積（倍横距法）計算書

地番： 136-6

測点名	X座標	Y座標	D X	D Y	倍横距	倍面積	方向角	夾角	距離
P136-1	-69539.7250	11756.6367	-10.6289	1.0428	1.0428	-11.0841607	174-23-47	90-01-04	10.680
P136-2	-69550.3539	11757.6795	0.8315	8.5006	10.5863	8.8021127	84-24-49	90-01-02	8.541
P136-5	-69549.5225	11766.1801	10.6344	-1.0401	18.0468	191.9167346	354-24-50	90-00-01	10.685
P136-4	-69538.8881	11765.1400	-0.8370	-8.5033	8.5033	-7.1169718	264-22-43	89-57-53	8.544
合計					倍面積	182.5177148			38.450
					面積	91.2588574			
					坪数	27.60			

面積（倍横距法）計算書

地番： 136-7

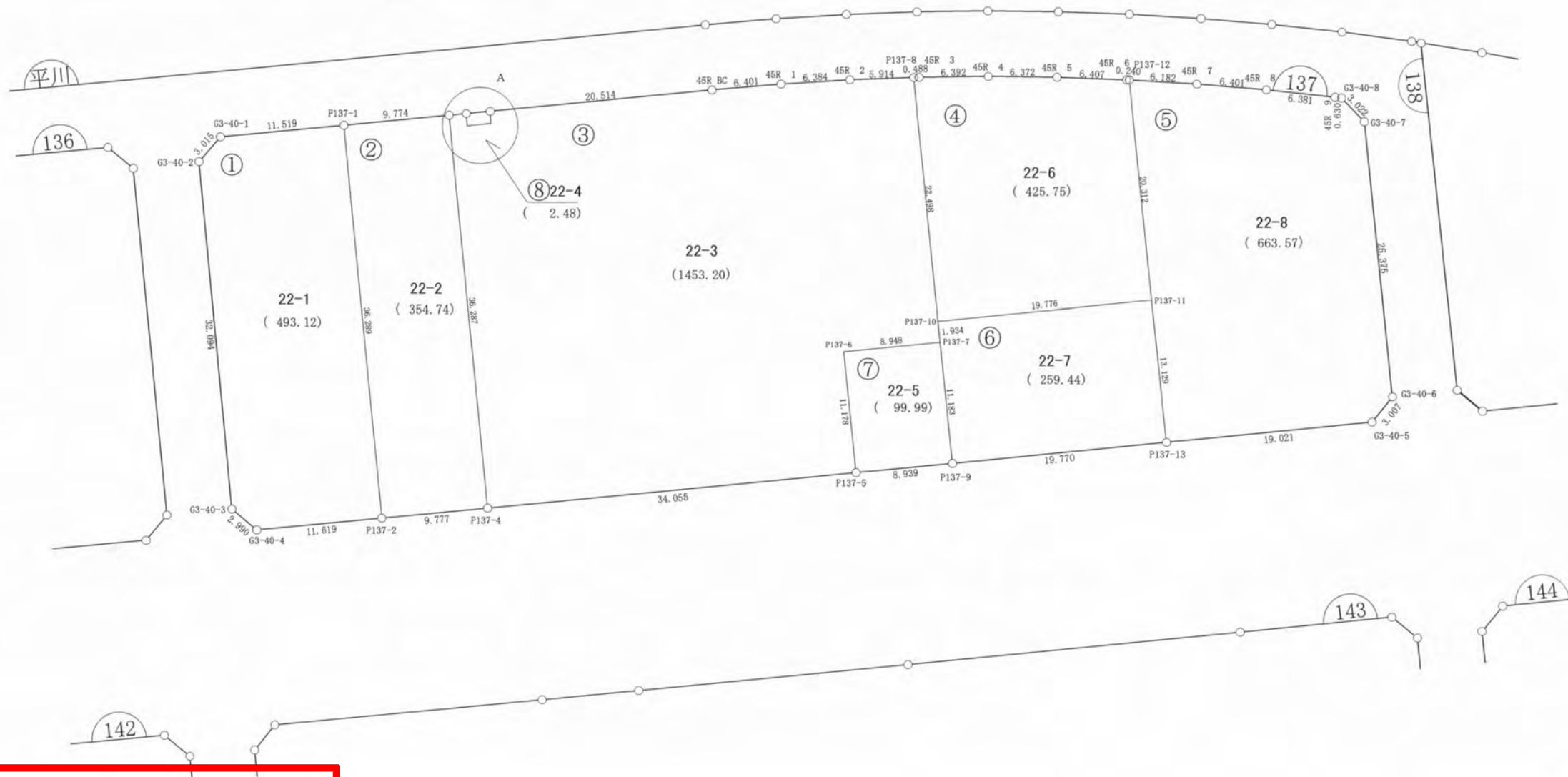
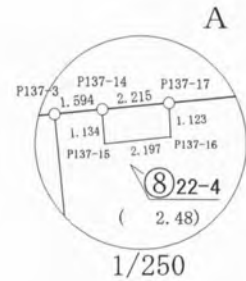
測点名	X座標	Y座標	D X	D Y	倍横距	倍面積	方向角	夾角	距離
P136-13	-69514.7205	11776.5961	-16.0214	1.5627	1.5627	-25.0373986	174-25-44	89-57-28	16.097
P136-7	-69530.7420	11778.1588	1.8229	18.6761	21.8016	39.7422258	84-25-31	89-59-47	18.765
P136-10	-69528.9191	11796.8350	18.6657	-1.8194	38.6583	721.5861908	354-25-58	90-00-27	18.754
P136-9	-69510.2533	11795.0156	-1.5559	-16.0278	20.8111	-32.3809482	264-27-19	90-01-21	16.103
P136-12	-69511.8093	11778.9877	-2.6546	0.2599	5.0432	-13.3875681	174-24-33	89-57-14	2.667
P136-14	-69514.4639	11779.2476	-0.2567	-2.6515	2.6515	-0.6805291	264-28-16	270-03-43	2.664
合計					倍面積	689.8419725			75.050
					面積	344.9209863			
					坪数	104.33			

ご注意
 この図面は土地区画整理組合等から引き継いだ
 ものです。
 換地処分時点のもので現況とは必ずしも一致し
 ないことがあります。
 参考図として取り扱い願います。

確定図

縮尺 1:500

所在 ほたる野一丁目



ご注意
この図面は土地区画整理組合等から引き継いだものです。
換地処分時点のもので現況とは必ずしも一致しないことがあります。
参考図として取り扱い願います。

凡 例	
記 号	名 称
144	街区番号
①	画地番号
31.020	辺 長
(671.32)	画地面積
29-1	換地処分後の土地

※以下面積計算書は画地番号順に掲載しています。

面積（倍横距法）計算書

地番： 137-1

測点名	X座標	Y座標	D X	D Y	倍横距	倍面積	方向角	夾角	距離
G3-40-1	-69506.2149	11836.0940	-2.2893	-1.9617	-1.9617	4.4909420	220-35-39	136-05-36	3.015
G3-40-2	-69508.5042	11834.1323	-31.9450	3.0905	-0.8330	26.6096433	174-28-27	133-52-48	32.094
G3-40-3	-69540.4492	11837.2228	-1.9078	2.3022	4.5597	-8.6991229	129-38-56	135-10-29	2.990
G3-40-4	-69542.3570	11839.5250	1.1288	11.5640	18.4259	20.7994094	84-25-29	134-46-33	11.619
P137-2	-69541.2282	11851.0890	36.1173	-3.5287	26.4612	955.7044910	354-25-11	89-59-42	36.289
P137-1	-69505.1110	11847.5602	-1.1039	-11.4662	11.4662	-12.6577566	264-30-03	90-04-52	11.519
合計					倍面積	986.2476062			97.526
					面積	493.1238031			
					坪数	149.16			

面積（倍横距法）計算書

地番： 137-2

測点名	X座標	Y座標	D X	D Y	倍横距	倍面積	方向角	夾角	距離
P137-1	-69505.1110	11847.5602	-36.1173	3.5287	3.5287	-127.4478548	174-25-11	90-01-29	36.289
P137-2	-69541.2282	11851.0890	0.9568	9.7300	16.7875	16.0630020	84-23-01	89-57-50	9.777
P137-4	-69540.2714	11860.8190	36.1151	-3.5311	22.9864	830.1535103	354-24-57	90-01-56	36.287
P137-3	-69504.1563	11857.2879	-0.9546	-9.7276	9.7276	-9.2864198	264-23-42	89-58-45	9.774
合計					倍面積	709.4822377			92.127
					面積	354.7411188			
					坪数	107.30			

ご注意
 この図面は土地区画整理組合等から引き継いだ
 ものです。
 換地処分時点のもので現況とは必ずしも一致し
 ないことがあります。
 参考図として取り扱い願います。

面積（倍横距法）計算書

地番： 137-3									
測点名	X座標	Y座標	DX	DY	倍横距	倍面積	方向角	夾角	距離
P137-3	-69504.1563	11857.2879	-36.1151	3.5311	3.5311	-127.5267693	174-24-57	90-02-29	36.287
P137-4	-69540.2714	11860.8190	3.3149	33.8932	40.9554	135.7614311	84-24-51	89-59-54	34.055
P137-5	-69536.9565	11894.7121	11.1239	-1.0933	73.7552	820.4471134	354-23-12	89-58-21	11.178
P137-6	-69525.8326	11893.6188	0.8639	8.9062	81.5681	70.4632872	84-27-36	270-04-24	8.948
P137-7	-69524.9687	11902.5250	1.9246	-0.1939	90.2805	173.7540670	354-14-52	89-47-16	1.934
P137-10	-69523.0441	11902.3312	22.3930	-2.1747	87.9119	1968.6132141	354-27-11	180-12-19	22.498
P137-8	-69500.6511	11900.1564	-0.2143	-5.9098	79.8273	-17.1074607	267-55-24	93-28-13	5.914
45R 2	-69500.8654	11894.2466	-0.3834	-6.3726	67.5449	-25.8966129	266-33-25	178-38-01	6.384
45R 1	-69501.2488	11887.8740	-0.5482	-6.3772	54.7951	-30.0385784	265-05-13	178-31-48	6.401
45R BC	-69501.7970	11881.4968	-1.9888	-20.4173	28.0005	-55.6867750	264-26-12	179-20-59	20.514
P137-17	-69503.7858	11861.0795	-1.1207	0.0638	7.6470	-8.5699939	176-44-34	92-18-22	1.123
P137-16	-69504.9065	11861.1433	-0.2243	-2.1853	5.5255	-1.2391711	264-08-26	267-23-52	2.197
P137-15	-69505.1308	11858.9579	1.1307	-0.0836	3.2566	3.6822272	355-46-20	271-37-54	1.134
P137-14	-69504.0001	11858.8744	-0.1563	-1.5865	1.5865	-0.2479302	264-22-28	88-36-08	1.594
合計									
					倍面積	2906.4080484			160.161
					面積	1453.2040242			
					坪数	439.59			

面積（倍横距法）計算書

地番： 137-4									
測点名	X座標	Y座標	DX	DY	倍横距	倍面積	方向角	夾角	距離
P137-8	-69500.6511	11900.1564	-22.3930	2.1747	2.1747	-48.6991027	174-27-11	86-39-32	22.498
P137-10	-69523.0441	11902.3312	1.9422	19.6800	24.0295	46.6698054	84-21-50	89-54-39	19.776
P137-11	-69521.1020	11922.0112	20.2172	-1.9608	41.7488	844.0445482	354-27-38	90-05-48	20.312
P137-12	-69500.8847	11920.0504	0.0139	-0.2400	39.5480	0.5498682	273-18-56	98-51-18	0.240
45R 6	-69500.8708	11919.8104	0.2420	-6.4027	32.9053	7.9631470	272-09-52	178-50-56	6.407
45R 5	-69500.6288	11913.4077	0.0803	-6.3719	20.1307	1.6165254	270-43-19	178-33-27	6.372
45R 4	-69500.5485	11907.0358	-0.0838	-6.3915	7.3673	-0.6173666	269-14-56	178-31-37	6.392
45R 3	-69500.6323	11900.6443	-0.0188	-0.4879	0.4879	-0.0091687	267-47-39	178-32-43	0.488
合計									
					倍面積	851.5182561			82.485
					面積	425.7591280			
					坪数	128.79			

ご注意
 この図面は土地区画整理組合等から引き継いだ
 ものです。
 換地処分時点のもので現況とは必ずしも一致し
 ないことがあります。
 参考図として取り扱い願います。

面積（倍横距法）計算書

地番： 137-5

測点名	X座標	Y座標	D X	D Y	倍横距	倍面積	方向角	夾角	距離
P137-12	-69500.8847	11920.0504	-20.2172	1.9608	1.9608	-39.6415016	174-27-38	80-54-18	20.312
P137-11	-69521.1020	11922.0112	-13.0669	1.2740	5.1955	-67.8898091	174-25-53	179-58-15	13.129
P137-13	-69534.1689	11923.2852	1.8572	18.9299	25.3995	47.1718557	84-23-48	89-57-55	19.021
G3-40-5	-69532.3117	11942.2151	2.3215	1.9117	46.2411	107.3473888	39-28-18	135-04-30	3.007
G3-40-6	-69529.9902	11944.1269	25.2548	-2.4660	45.6869	1153.8146868	354-25-23	134-57-05	25.375
G3-40-7	-69504.7354	11941.6609	2.1813	-2.0908	41.1301	89.7184835	316-12-52	141-47-29	3.022
G3-40-8	-69502.5540	11939.5701	0.0745	-0.6259	38.4134	2.8621849	276-47-20	140-34-28	0.630
45R 9	-69502.4795	11938.9442	0.6852	-6.3443	31.4433	21.5449548	276-09-51	179-22-31	6.381
45R 8	-69501.7943	11932.5999	0.5262	-6.3793	18.7197	9.8503254	274-42-56	178-33-05	6.401
45R 7	-69501.2681	11926.2206	0.3834	-6.1702	6.1702	2.3656417	273-33-20	178-50-24	6.182
合計					倍面積	1327.1442110			103.460
					面積	663.5721055			
					坪数	200.73			

面積（倍横距法）計算書

地番： 137-6

測点名	X座標	Y座標	D X	D Y	倍横距	倍面積	方向角	夾角	距離
P137-10	-69523.0441	11902.3312	-1.9246	0.1939	0.1939	-0.3731215	174-14-52	89-53-02	1.934
P137-7	-69524.9687	11902.5250	-11.1307	1.0851	1.4729	-16.3940037	174-25-55	180-11-03	11.183
P137-9	-69536.0995	11903.6102	1.9306	19.6750	22.2330	42.9227610	84-23-45	89-57-50	19.770
P137-13	-69534.1689	11923.2852	13.0669	-1.2740	40.6341	530.9619411	354-25-53	90-02-08	13.129
P137-11	-69521.1020	11922.0112	-1.9422	-19.6800	19.6800	-38.2222910	264-21-50	89-55-57	19.776
合計					倍面積	518.8952859			65.792
					面積	259.4476429			
					坪数	78.48			

ご注意
 この図面は土地区画整理組合等から引き継いだ
 ものです。
 換地処分時点のもので現況とは必ずしも一致し
 ないことがあります。
 参考図として取り扱い願います。

面積（倍横距法）計算書

地番： 137-7

測点名	X座標	Y座標	D X	D Y	倍横距	倍面積	方向角	夾角	距離
P137-6	-69525.8326	11893.6188	-11.1239	1.0933	1.0933	-12.1620328	174-23-12	89-55-36	11.178
P137-5	-69536.9565	11894.7121	0.8571	8.8980	11.0847	9.5001989	84-29-54	90-06-42	8.939
P137-9	-69536.0995	11903.6102	11.1307	-1.0851	18.8976	210.3432891	354-25-55	89-56-01	11.183
P137-7	-69524.9687	11902.5250	-0.8639	-8.9062	8.9062	-7.6937053	264-27-36	90-01-41	8.948
合計					倍面積	199.9877500			40.248
					面積	99.9938750			
					坪数	30.24			

面積（倍横距法）計算書

地番： 137-8

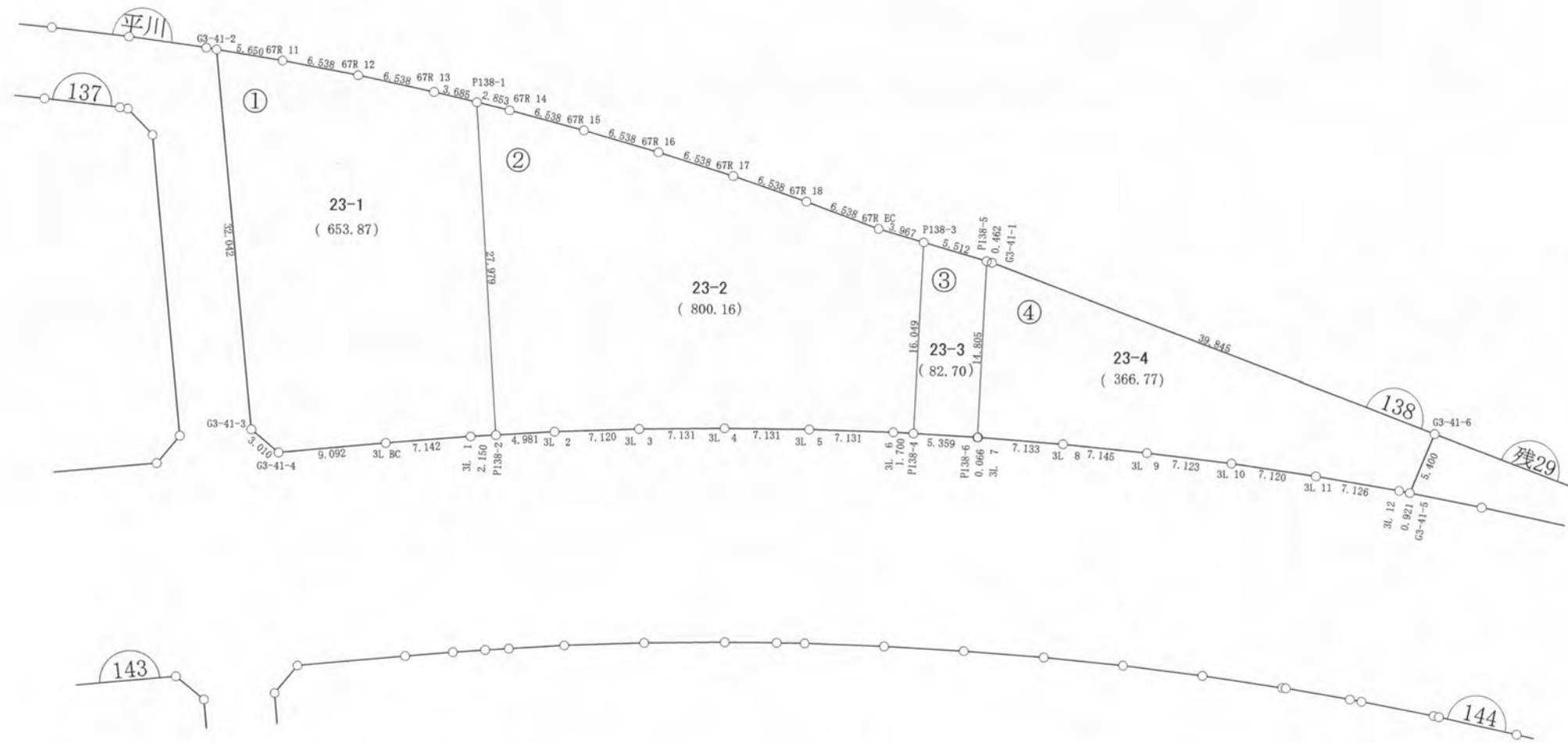
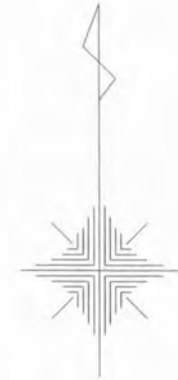
測点名	X座標	Y座標	D X	D Y	倍横距	倍面積	方向角	夾角	距離
P137-14	-69504.0001	11858.8744	-1.1307	0.0836	0.0836	-0.0945063	175-46-20	91-19-20	1.134
P137-15	-69505.1308	11858.9579	0.2243	2.1853	2.3525	0.5275766	84-08-26	88-22-06	2.197
P137-16	-69504.9065	11861.1433	1.1207	-0.0638	4.4740	5.0140040	356-44-34	92-36-08	1.123
P137-17	-69503.7858	11861.0795	-0.2143	-2.2051	2.2051	-0.4724762	264-27-00	87-42-26	2.215
合計					倍面積	4.9745981			6.669
					面積	2.4872990			
					坪数	0.75			

ご注意
 この図面は土地区画整理組合等から引き継いだ
 ものです。
 換地処分時点のもので現況とは必ずしも一致し
 ないことがあります。
 参考図として取り扱い願います。

確定図

縮尺 1:500

所在 ほたる野一丁目



ご注意
 この図面は土地区画整理組合等から引き継いだ
 ものです。
 換地処分時点のもので現況とは必ずしも一致し
 ないことがあります。
 参考図として取り扱い願います。

凡 例	
記 号	名 称
(144)	街区番号
①	画地番号
31.020	辺 長
(671.32)	画地面積
29-1	換地処分後の土地

※以下面積計算書は画地番号順に掲載しています。

面積（倍横距法）計算書

地番	測点名	X座標	Y座標	DX	DY	倍横距	倍面積	方向角	夹角	距離
138-1	G3-41-2	-69497.5115	11946.9906	-31.8874	3.1409	3.1409	-100.1547258	174-22-28	75-20-46	32.042
	G3-41-3	-69529.3988	11950.1315	-1.9241	2.3141	8.5959	-16.5395987	129-44-36	135-22-08	3.010
	G3-41-4	-69531.3229	11952.4455	0.8917	9.0484	19.9583	17.7959686	84-22-20	134-37-44	9.092
	3L BC	-69530.4313	11961.4939	0.6031	7.1161	36.1229	21.7852152	85-09-21	180-47-01	7.142
	3L 1	-69529.8282	11968.6101	0.1447	2.1455	45.3845	6.5655824	86-08-33	180-59-12	2.150
	P138-2	-69529.6835	11970.7556	27.9230	-1.7674	45.7626	1277.8309231	356-22-42	90-14-09	27.979
	P138-1	-69501.7605	11968.9882	0.8416	-3.5873	40.4080	34.0056224	283-12-09	106-49-27	3.685
	67R 13	-69500.9189	11965.4009	1.3383	-6.3997	30.4210	40.7125004	281-48-41	178-36-32	6.538
	67R 12	-69499.5806	11959.0012	1.1825	-6.4303	17.5911	20.8014626	280-25-12	178-36-31	6.538
	67R 11	-69498.3981	11952.5710	0.8867	-5.5804	5.5804	4.9480661	279-01-42	178-36-30	5.650
	合計									
						倍面積	1307.7510165			103.826
						面積	653.8755083			
						坪数	197.79			

ご注意
 この図面は土地区画整理組合等から引き継いだ
 ものです。
 換地処分時点のもので現況とは必ずしも一致し
 ないことがあります。
 参考図として取り扱い願います。

面積（倍横距法）計算書

地番： 138-2

測点名	X座標	Y座標	DX	DY	倍横距	倍面積	方向角	夾角	距離
P138-1	-69501.7605	11968.9882	-27.9230	1.7674	1.7674	-49.3499101	176-22-42	73-10-30	27.979
P138-2	-69529.6835	11970.7556	0.3084	4.9717	8.5064	2.6235555	86-27-01	90-04-19	4.981
3L 2	-69529.3751	11975.7273	0.2782	7.1144	20.5925	5.7285661	87-45-39	181-18-38	7.120
3L 3	-69529.0969	11982.8417	0.1156	7.1300	34.8369	4.0266765	89-04-16	181-18-37	7.131
3L 4	-69528.9813	11989.9717	-0.0474	7.1305	49.0974	-2.3278845	90-22-52	181-18-36	7.131
3L 5	-69529.0288	11997.1022	-0.2016	7.1284	63.3563	-12.7734936	91-37-12	181-14-20	7.131
3L 6	-69529.2304	12004.2306	-0.0791	1.6980	72.1827	-5.7116060	92-40-05	181-02-53	1.700
P138-4	-69529.3095	12005.9286	16.0273	0.8253	74.7060	1197.3341348	2-56-51	90-16-46	16.049
P138-3	-69513.2822	12006.7538	1.1120	-3.8075	71.7238	79.7539884	286-16-49	103-19-58	3.967
67R EC	-69512.1702	12002.9463	2.2534	-6.1376	61.7787	139.2119932	290-09-38	183-52-49	6.538
67R 18	-69509.9168	11996.8088	2.1037	-6.1904	49.4508	104.0295239	288-46-10	178-36-32	6.538
67R 17	-69507.8132	11990.6184	1.9528	-6.2398	37.0206	72.2938795	287-22-41	178-36-31	6.538
67R 16	-69505.8604	11984.3786	1.8006	-6.2853	24.4956	44.1067768	285-59-09	178-36-28	6.538
67R 15	-69504.0598	11978.0934	1.6475	-6.3272	11.8832	19.5775038	284-35-42	178-36-33	6.538
67R 14	-69502.4123	11971.7662	0.6517	-2.7780	2.7780	1.8105387	283-12-12	178-36-30	2.853
合計					倍面積 面積 坪数	1600.3342431 800.1671216 242.05			118.732

面積（倍横距法）計算書

地番： 138-3

測点名	X座標	Y座標	DX	DY	倍横距	倍面積	方向角	夾角	距離
P138-3	-69513.2822	12006.7538	-16.0273	-0.8253	-0.8253	13.2266031	182-56-51	76-40-04	16.049
P138-4	-69529.3095	12005.9286	-0.3036	5.3499	3.6994	-1.1230785	93-14-52	90-18-01	5.359
P138-6	-69529.6131	12011.2785	14.7856	0.7667	9.8160	145.1355555	2-58-07	89-43-15	14.805
P138-5	-69514.8275	12012.0452	1.5453	-5.2914	5.2914	8.1766792	286-16-47	103-18-40	5.512
合計					倍面積 面積 坪数	165.4157594 82.7078797 25.01			41.725

ご注意
 この図面は土地区画整理組合等から引き継いだ
 ものです。
 換地処分時点のもので現況とは必ずしも一致し
 ないことがあります。
 参考図として取り扱い願います。

面積（倍横距法）計算書

地番： 138-4

測点名	X座標	Y座標	D X	D Y	倍横距	倍面積	方向角	夾角	距離
P138-5	-69514.8275	12012.0452	-14.7856	-0.7667	-0.7667	11.3366352	182-58-07	76-41-49	14.805
P138-6	-69529.6131	12011.2785	0.0028	0.0663	-1.4672	-0.0041065	87-34-57	84-36-50	0.066
3L 7	-69529.6103	12011.3448	-0.5390	7.1123	5.7114	-3.0785315	94-20-02	186-45-05	7.133
3L 8	-69530.1493	12018.4571	-0.7101	7.1100	19.9337	-14.1551849	95-42-13	181-22-11	7.145
3L 9	-69530.8594	12025.5670	-0.8487	7.0719	34.1156	-28.9543204	96-50-36	181-08-23	7.123
3L 10	-69531.7081	12032.6389	-1.0333	7.0444	48.2318	-49.8385552	98-20-42	181-30-06	7.120
3L 11	-69532.7414	12039.6833	-1.1903	7.0258	62.3020	-74.1588243	99-36-57	181-16-15	7.126
3L 12	-69533.9317	12046.7091	-0.1744	0.9048	70.2326	-12.2495755	100-54-39	181-17-42	0.921
G3-41-5	-69534.1062	12047.6139	4.9699	2.1113	73.2487	364.0360769	23-01-00	102-06-21	5.400
G3-41-6	-69529.1363	12049.7252	14.1793	-37.2363	38.1237	540.5666913	290-50-47	87-49-47	39.845
G3-41-1	-69514.9570	12012.4889	0.1295	-0.4437	0.4437	0.0574620	286-16-18	175-25-31	0.462
合計					倍面積	733.5577671			97.146
					面積	366.7788835			
					坪数	110.95			

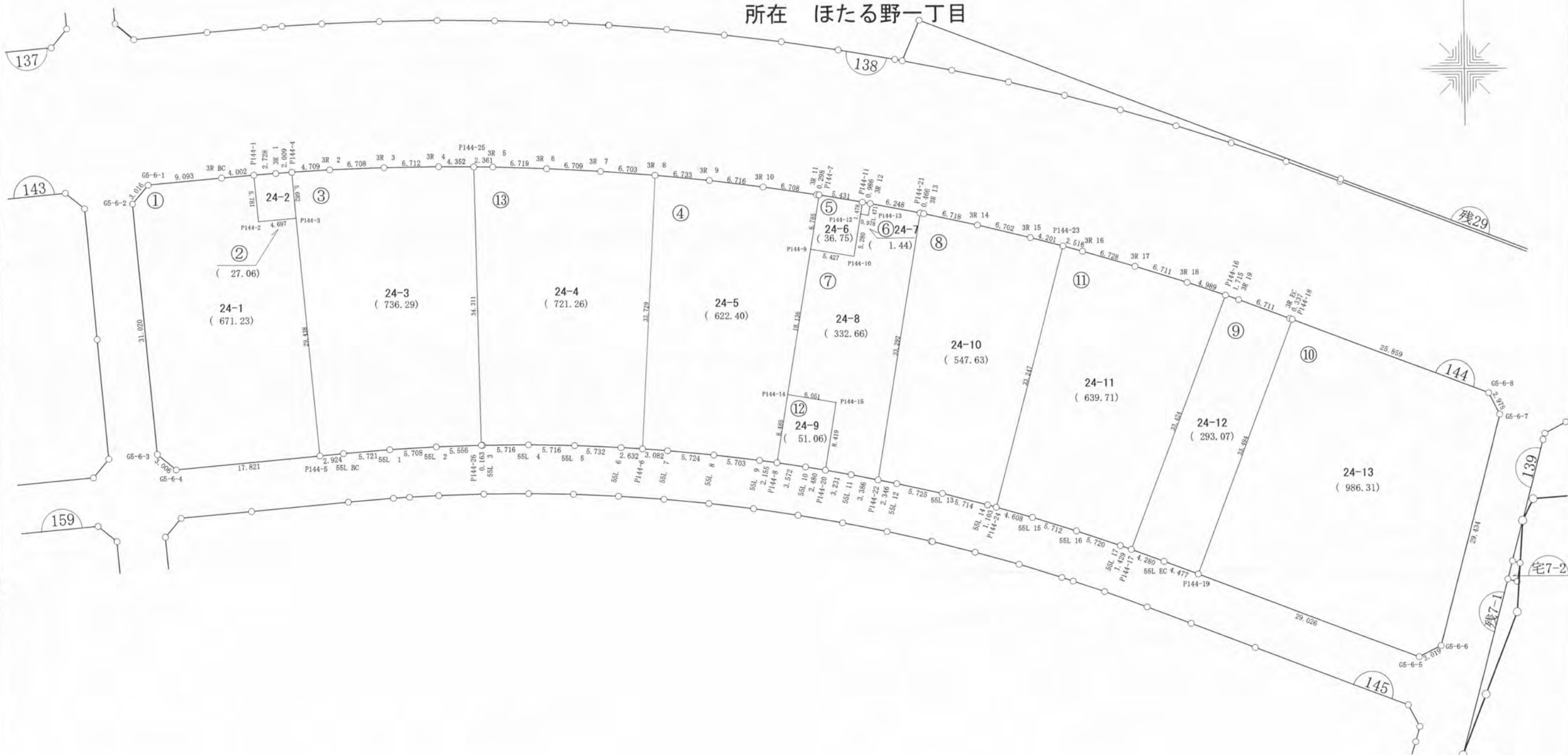
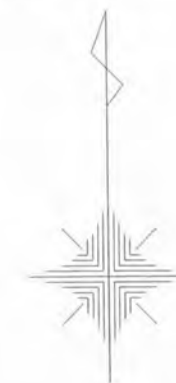
ご注意
 この図面は土地区画整理組合等から引き継いだ
 ものです。
 換地処分時点のもので現況とは必ずしも一致し
 ないことがあります。
 参考図として取り扱い願います。

木更津都市計画事業中尾・伊豆島
特定土地区画整理事業

確定図

縮尺 1:500

所在 ほたる野一丁目



ご注意
 この図面は土地区画整理組合等から引き継いだ
 ものです。
 換地処分時点のもので現況とは必ずしも一致し
 ないことがあります。
 参考図として取り扱い願います。

凡 例	
記 号	名 称
144	街区番号
①	画地番号
31.020	辺 長
(671.32)	画地面積
29-1	換地処分後の土地

※以下面積計算書は画地番号順に掲載しています。

面積（倍横距法）計算書

地番： 144-1

測点名	X座標	Y座標	DX	DY	倍横距	倍面積	方向角	夾角	距離
G5-6-1	-69549.2342	11954.1866	-2.3291	-1.9166	-1.9166	4.4639810	219-27-06	134-58-10	3.016
G5-6-2	-69551.5632	11952.2700	-30.8732	3.0177	-0.8156	25.1791699	174-25-02	134-57-56	31.020
G5-6-3	-69582.4365	11955.2877	-1.9020	2.3283	4.5304	-8.6170117	129-14-47	134-49-45	3.006
G5-6-4	-69584.3385	11957.6160	1.7353	17.7367	24.5954	42.6808440	84-24-44	135-09-57	17.821
P144-5	-69582.6032	11975.3527	29.2960	-2.8891	39.4430	1155.5240492	354-22-04	89-57-20	29.438
P144-3	-69553.3072	11972.4636	-0.4388	-4.6762	31.8777	-13.9887322	264-38-20	90-16-16	4.697
P144-2	-69553.7460	11967.7874	5.7536	-0.5644	26.6370	153.2591583	354-23-51	269-45-31	5.781
P144-1	-69547.9924	11967.2230	-0.3674	-3.9852	22.0874	-8.1157298	264-43-56	90-20-05	4.002
3R BC	-69548.3598	11963.2378	-0.8744	-9.0511	9.0511	-7.9138942	264-28-56	179-45-00	9.093
合計					倍面積	1342.4718346			107.874
					面積	671.2359173			
					坪数	203.04			

面積（倍横距法）計算書

地番： 144-2

測点名	X座標	Y座標	DX	DY	倍横距	倍面積	方向角	夾角	距離
P144-1	-69547.9924	11967.2230	-5.7536	0.5644	0.5644	-3.2473850	174-23-51	88-49-05	5.781
P144-2	-69553.7460	11967.7874	0.4388	4.6762	5.8050	2.5473925	84-38-20	90-14-29	4.697
P144-3	-69553.3072	11972.4636	5.6584	-0.5158	9.9654	56.3884190	354-47-29	90-09-09	5.682
P144-4	-69547.6488	11971.9478	-0.1334	-2.0050	7.4446	-0.9928731	266-11-40	91-24-11	2.009
3R 1	-69547.7821	11969.9428	-0.2103	-2.7198	2.7198	-0.5718568	265-34-46	179-23-06	2.728
合計					倍面積	54.1236967			20.897
					面積	27.0618483			
					坪数	8.18			

ご注意
 この図面は土地区画整理組合等から引き継いだ
 ものです。
 換地処分時点のもので現況とは必ずしも一致し
 ないことがあります。
 参考図として取り扱い願います。

面積（倍横距法）計算書

地番： 144-3

測点名	X座標	Y座標	D X	D Y	倍横距	倍面積	方向角	夾角	距離
P144-4	-69547.6488	11971.9478	-5.6584	0.5158	0.5158	-2.9186628	174-47-29	88-27-53	5.682
P144-3	-69553.3072	11972.4636	-29.2960	2.8891	3.9208	-114.8625638	174-22-04	179-34-35	29.438
P144-5	-69582.6032	11975.3527	0.2876	2.9103	9.7202	2.7950763	84-21-26	89-59-22	2.924
55L BC	-69582.3157	11978.2630	0.4775	5.7008	18.3313	8.7533660	85-12-43	180-51-17	5.721
55L 1	-69581.8381	11983.9638	0.3503	5.6969	29.7290	10.4143497	86-28-52	181-16-09	5.708
55L 2	-69581.4878	11989.6607	0.1909	5.5530	40.9789	7.8233501	88-01-51	181-32-59	5.556
P144-26	-69581.2969	11995.2137	34.3021	-0.8000	45.7320	1568.7033449	358-39-51	90-38-00	34.311
P144-25	-69546.9948	11994.4138	0.0172	-4.3521	40.5799	0.6967297	270-13-34	91-33-43	4.352
3R 4	-69546.9776	11990.0617	-0.1077	-6.7113	29.5165	-3.1787255	269-04-50	178-51-16	6.712
3R 3	-69547.0853	11983.3504	-0.2617	-6.7029	16.1023	-4.2138667	267-45-51	178-41-01	6.708
3R 2	-69547.3470	11976.6475	-0.3017	-4.6997	4.6997	-1.4180191	266-19-36	178-33-45	4.709
合計					倍面積	1472.5943788			111.821
					面積	736.2971894			
					坪数	222.72			

ご注意
 この図面は土地区画整理組合等から引き継いだ
 ものです。
 換地処分時点のもので現況とは必ずしも一致し
 ないことがあります。
 参考図として取り扱い願います。

面積（倍横距法）計算書

地番： 144-4

測点名	X座標	Y座標	D X	D Y	倍横距	倍面積	方向角	夾角	距離
3R 8	-69548.0783	12016.8757	-33.6858	-1.7155	-1.7155	57.7891742	182-54-56	87-15-53	33.729
P144-6	-69581.7640	12015.1601	-0.2397	3.0722	-0.3589	0.0860404	94-27-44	91-32-48	3.082
55L 7	-69582.0038	12018.2323	-0.5470	5.6976	8.4109	-4.6006903	95-29-02	181-01-18	5.724
55L 8	-69582.5508	12023.9299	-0.6667	5.6642	19.7727	-13.1822599	96-42-47	181-13-45	5.703
55L 9	-69583.2175	12029.5941	-0.3070	2.1328	27.5697	-8.4648270	98-11-31	181-28-44	2.155
P144-8	-69583.5245	12031.7269	8.3711	1.3847	31.0872	260.2334089	9-23-34	91-12-03	8.485
P144-14	-69575.1534	12033.1116	17.8936	2.9569	35.4288	633.9475098	9-23-00	179-59-26	18.136
P144-9	-69557.2599	12036.0685	6.6938	1.1062	39.4919	264.3502789	9-23-02	180-00-02	6.785
P144-7	-69550.5661	12037.1747	0.0274	-0.2965	40.3016	1.1044546	275-16-51	85-53-49	0.298
3R 11	-69550.5387	12036.8782	0.9794	-6.6365	33.3686	32.6814338	278-23-42	183-06-51	6.708
3R 10	-69549.5593	12030.2417	0.8181	-6.6663	20.0659	16.4160089	276-59-47	178-36-05	6.716
3R 9	-69548.7412	12023.5755	0.6629	-6.6998	6.6998	4.4413354	275-39-03	178-39-16	6.733
合計					倍面積	1244.8018677			104.254
					面積	622.4009339			
					坪数	188.27			

面積（倍横距法）計算書

地番： 144-5

測点名	X座標	Y座標	D X	D Y	倍横距	倍面積	方向角	夾角	距離
P144-7	-69550.5661	12037.1747	-6.6938	-1.1062	-1.1062	7.4047064	189-23-02	89-42-54	6.785
P144-9	-69557.2599	12036.0685	-0.8852	5.3540	3.1416	-2.7808739	99-23-16	90-00-14	5.427
P144-10	-69558.1451	12041.4225	5.2088	0.8639	9.3594	48.7513303	9-25-01	90-01-45	5.280
P144-12	-69552.9363	12042.2864	1.4581	0.2417	10.4650	15.2590458	9-24-46	179-59-45	1.478
P144-11	-69551.4782	12042.5281	0.9121	-5.3534	5.3534	4.8827440	279-40-08	90-15-22	5.431
合計					倍面積	73.5169527			24.401
					面積	36.7584763			
					坪数	11.11			

ご注意
 この図面は土地区画整理組合等から引き継いだ
 ものです。
 換地処分時点のもので現況とは必ずしも一致し
 ないことがあります。
 参考図として取り扱い願います。

面積（倍横距法）計算書

地番： 144-6

測点名	X座標	Y座標	D X	D Y	倍横距	倍面積	方向角	夾角	距離
P144-11	-69551.4782	12042.5281	-1.4581	-0.2417	-0.2417	0.3524557	189-24-46	89-12-13	1.478
P144-12	-69552.9363	12042.2864	-0.1668	0.9638	0.4804	-0.0801299	99-49-10	90-24-24	0.978
P144-13	-69553.1031	12043.2502	1.4501	0.2486	1.6928	2.4546810	9-43-44	89-54-34	1.471
3R 12	-69551.6530	12043.4988	0.1748	-0.9707	0.9707	0.1696929	280-12-33	90-28-49	0.986
合計						倍面積 面積 坪数			
						2.8966997 1.4483498 0.43			4.913

面積（倍横距法）計算書

地番： 144-7

測点名	X座標	Y座標	D X	D Y	倍横距	倍面積	方向角	夾角	距離
3R 12	-69551.6530	12043.4988	-1.4501	-0.2486	-0.2486	0.3605274	189-43-44	88-49-13	1.471
P144-13	-69553.1031	12043.2502	0.1668	-0.9638	-1.4610	-0.2437245	279-49-10	270-05-26	0.978
P144-12	-69552.9363	12042.2864	-5.2088	-0.8639	-3.2887	17.1302595	189-25-01	89-35-51	5.280
P144-10	-69558.1451	12041.4225	0.8852	-5.3540	-9.5066	-8.4150959	279-23-16	269-58-15	5.427
P144-9	-69557.2599	12036.0685	-17.8936	-2.9569	-17.8175	318.8177282	189-23-00	89-59-44	18.136
P144-14	-69575.1534	12033.1116	-0.9936	5.9685	-14.8059	14.7110338	99-27-06	90-04-06	6.051
P144-15	-69576.1470	12039.0801	-8.3064	-1.3734	-10.2108	84.8148704	189-23-19	269-56-13	8.419
P144-20	-69584.4534	12037.7067	-0.5755	3.1793	-8.4050	4.8366362	100-15-34	90-52-15	3.231
55L 11	-69585.0289	12040.8860	-0.6530	3.3222	-1.9035	1.2428786	101-07-10	180-51-36	3.386
P144-22	-69585.6818	12044.2082	32.8464	5.4257	6.8444	224.8152794	9-22-47	88-15-37	33.292
P144-21	-69552.8354	12049.6339	1.1824	-6.1351	6.1351	7.2541060	280-54-31	91-31-44	6.248
合計						倍面積 面積 坪数			
						665.3244990 332.6622495 100.63			91.919

ご注意
 この図面は土地区画整理組合等から引き継いだ
 ものです。
 換地処分時点のもので現況とは必ずしも一致し
 ないことがあります。
 参考図として取り扱い願います。

面積（倍横距法）計算書

地番： 144-8

測点名	X座標	Y座標	D X	D Y	倍横距	倍面積	方向角	夾角	距離
P144-21	-69552.8354	12049.6339	-32.8464	-5.4257	-5.4257	178.2155475	189-22-47	87-33-19	33.292
P144-22	-69585.6818	12044.2082	-0.4666	2.2987	-8.5528	3.9910281	101-28-31	92-05-44	2.346
55L 12	-69586.1484	12046.5069	-1.2370	5.5894	-0.6647	0.8222030	102-28-44	181-00-13	5.725
55L 13	-69587.3854	12052.0962	-1.4374	5.5301	10.4548	-15.0275711	104-34-12	182-05-28	5.714
55L 14	-69588.8228	12057.6263	-0.2946	1.0625	17.0473	-5.0224374	105-29-53	180-55-41	1.103
P144-24	-69589.1174	12058.6888	32.1295	8.5467	26.6566	856.4608516	14-53-46	89-23-53	33.247
P144-23	-69556.9880	12067.2355	1.0543	-4.0666	31.1367	32.8263095	284-32-02	89-38-16	4.201
3R 15	-69555.9337	12063.1689	1.5684	-6.5155	20.5546	32.2379536	283-32-05	179-00-03	6.702
3R 14	-69554.3653	12056.6535	1.4344	-6.5634	7.4758	10.7232843	282-19-41	178-47-36	6.718
3R 13	-69552.9309	12050.0901	0.0955	-0.4562	0.4562	0.0435703	281-49-28	179-29-47	0.466
合計					倍面積	1095.2707395			99.514
					面積	547.6353697			
					坪数	165.65			

面積（倍横距法）計算書

地番： 144-9

測点名	X座標	Y座標	D X	D Y	倍横距	倍面積	方向角	夾角	距離
P144-16	-69563.1547	12087.2478	-31.2310	-11.9074	-11.9074	371.8800529	200-52-13	91-29-12	33.424
P144-17	-69594.3857	12075.3404	-1.4914	4.0117	-19.8031	29.5336563	110-23-34	89-31-21	4.280
55L EC	-69595.8771	12079.3521	-1.5904	4.1850	-11.6065	18.4585393	110-48-28	180-24-54	4.477
P144-19	-69597.4674	12083.5371	31.2946	11.9373	4.5158	141.3203679	20-52-45	90-04-17	33.494
P144-18	-69566.1728	12095.4744	0.1088	-0.3188	16.1343	1.7554942	288-50-41	87-57-56	0.337
3R EC	-69566.0640	12095.1556	2.3402	-6.2902	9.5253	22.2912132	290-24-26	181-33-45	6.711
3R 19	-69563.7238	12088.8654	0.5691	-1.6176	1.6176	0.9206127	289-23-01	178-58-35	1.715
合計					倍面積	586.1599366			84.438
					面積	293.0799683			
					坪数	88.65			

ご注意
 この図面は土地区画整理組合等から引き継いだ
 ものです。
 換地処分時点のもので現況とは必ずしも一致し
 ないことがあります。
 参考図として取り扱い願います。

面積（倍横距法）計算書

地番： 144-10

測点名	X座標	Y座標	DX	DY	倍横距	倍面積	方向角	夾角	距離
P144-18	-69566.1728	12095.4744	-31.2946	-11.9373	-11.9373	373.5730985	200-52-45	90-01-38	33.494
P144-19	-69597.4674	12083.5371	-10.3287	27.1259	3.2513	-33.5822047	110-50-43	89-57-58	29.026
G5-6-5	-69607.7962	12110.6630	1.3528	2.6994	33.0767	44.7447315	63-23-00	132-32-17	3.019
G5-6-6	-69606.4434	12113.3624	28.4237	7.6440	43.4201	1234.1580956	15-03-09	131-40-09	29.434
G5-6-7	-69578.0197	12121.0064	2.6423	-1.3670	49.6971	131.3156359	332-38-46	137-35-37	2.975
G5-6-8	-69575.3774	12119.6394	9.2046	-24.1651	24.1651	222.4292858	290-51-07	138-12-21	25.859
合計					倍面積	1972.6386426			123.807
					面積	986.3193213			
					坪数	298.36			

面積（倍横距法）計算書

地番： 144-11

測点名	X座標	Y座標	DX	DY	倍横距	倍面積	方向角	夾角	距離
P144-23	-69556.9880	12067.2355	-32.1295	-8.5467	-8.5467	274.6012667	194-53-46	89-28-14	33.247
P144-24	-69589.1174	12058.6888	-1.2604	4.4320	-12.6614	15.9581113	105-52-29	90-58-43	4.608
55L 15	-69590.3778	12063.1208	-1.7012	5.4525	-2.7770	4.7241802	107-19-41	181-27-12	5.712
55L 16	-69592.0790	12068.5733	-1.8252	5.4213	8.0968	-14.7780832	108-36-25	181-16-44	5.720
55L 17	-69593.9042	12073.9945	-0.4815	1.3459	14.8639	-7.1572944	109-41-09	181-04-44	1.429
P144-17	-69594.3857	12075.3404	31.2310	11.9074	28.1172	878.1287548	20-52-13	91-11-04	33.424
P144-16	-69563.1547	12087.2478	1.5894	-4.7293	35.2953	56.0975250	288-34-34	87-42-21	4.989
3R 18	-69561.5653	12082.5185	2.0241	-6.3984	24.1677	48.9178602	287-33-17	178-58-43	6.711
3R 17	-69559.5412	12076.1202	1.8839	-6.4589	11.3104	21.3077868	286-15-39	178-42-22	6.728
3R 16	-69557.6573	12069.6613	0.6693	-2.4258	2.4258	1.6236745	285-25-32	179-09-53	2.516
合計					倍面積	1279.4237819			105.084
					面積	639.7118909			
					坪数	193.51			

ご注意
 この図面は土地区画整理組合等から引き継いだ
 ものです。
 換地処分時点のもので現況とは必ずしも一致し
 ないことがあります。
 参考図として取り扱い願います。

面積（倍横距法）計算書

地番： 144-12

測点名	X座標	Y座標	D X	D Y	倍横距	倍面積	方向角	夾角	距離
P144-14	-69575.1534	12033.1116	-8.3711	-1.3847	-1.3847	11.5917106	189-23-34	89-56-28	8.485
P144-8	-69583.5245	12031.7269	-0.5243	3.5330	0.7635	-0.4002828	98-26-26	89-02-52	3.572
55L 10	-69584.0488	12035.2599	-0.4046	2.4468	6.7433	-2.7286061	99-23-25	180-56-59	2.480
P144-20	-69584.4534	12037.7067	8.3064	1.3734	10.5635	87.7447248	9-23-19	89-59-54	8.419
P144-15	-69576.1470	12039.0801	0.9936	-5.9685	5.9685	5.9302564	279-27-06	90-03-47	6.051
合計					倍面積	102.1378030			29.007
					面積	51.0689015			
					坪数	15.44			

面積（倍横距法）計算書

地番： 144-13

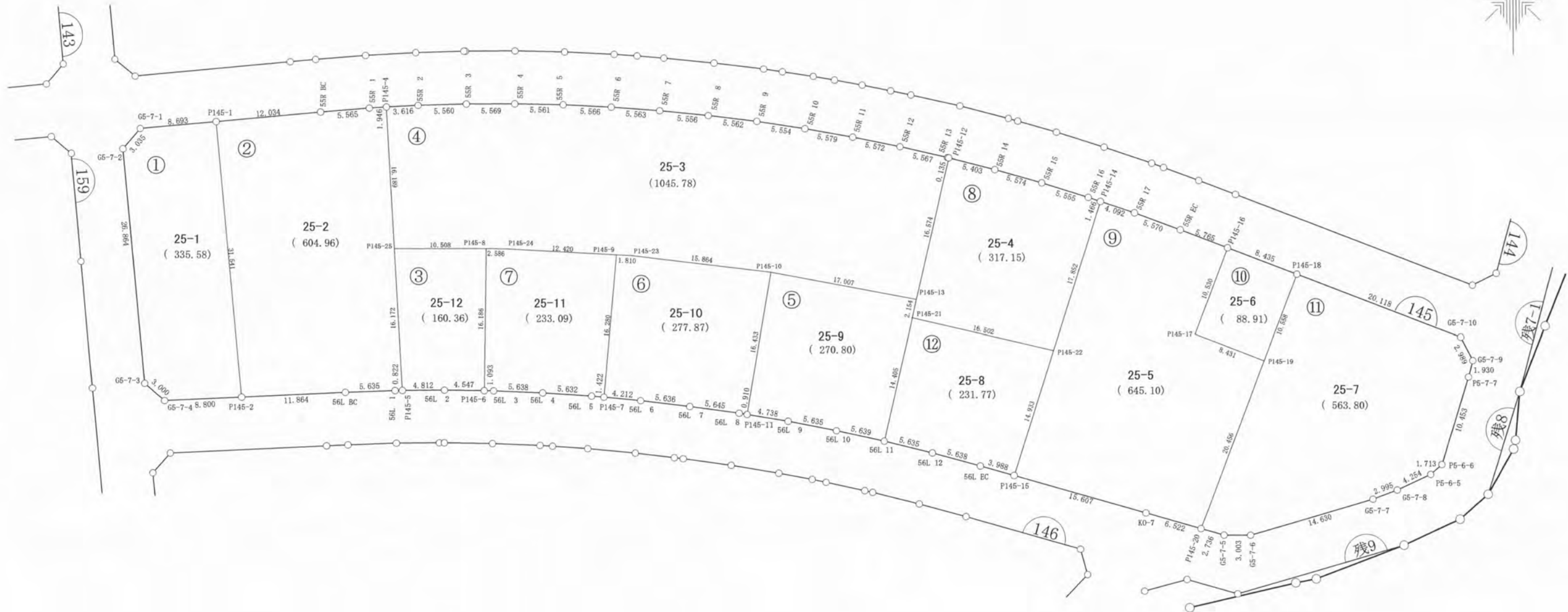
測点名	X座標	Y座標	D X	D Y	倍横距	倍面積	方向角	夾角	距離
P144-25	-69546.9948	11994.4138	-34.3021	0.8000	0.8000	-27.4401000	178-39-51	87-54-57	34.311
P144-26	-69581.2969	11995.2137	-0.0027	0.1631	1.7630	-0.0047647	90-56-58	92-17-07	0.163
55L 3	-69581.2996	11995.3768	0.0538	5.7160	7.6421	0.4112139	89-27-38	178-30-40	5.716
55L 4	-69581.2458	12001.0928	-0.1016	5.7146	19.0727	-1.9376158	91-01-06	181-33-28	5.716
55L 5	-69581.3474	12006.8074	-0.2560	5.7258	30.5131	-7.8110855	92-33-36	181-32-30	5.732
55L 6	-69581.6034	12012.5332	-0.1606	2.6269	38.8658	-6.2434732	93-29-58	180-56-22	2.632
P144-6	-69581.7640	12015.1601	33.6858	1.7155	43.2082	1455.5025783	2-54-56	89-24-58	33.729
3R 8	-69548.0783	12016.8757	0.4955	-6.6848	38.2390	18.9476591	274-14-21	91-19-25	6.703
3R 7	-69547.5828	12010.1909	0.3469	-6.6999	24.8543	8.6221191	272-57-50	178-43-29	6.709
3R 6	-69547.2359	12003.4910	0.2102	-6.7162	11.4382	2.4043885	271-47-34	178-49-44	6.719
3R 5	-69547.0256	11996.7748	0.0308	-2.3610	2.3610	0.0728076	270-44-54	178-57-20	2.361
合計					倍面積	1442.5237273			110.491
					面積	721.2618637			
					坪数	218.18			

ご注意
 この図面は土地区画整理組合等から引き継いだ
 ものです。
 換地処分時点のもので現況とは必ずしも一致し
 ないことがあります。
 参考図として取り扱い願います。

確 定 図

縮尺 1:500

所在 ほたる野一丁目



ご注意
 この図面は土地区画整理組合等から引き継いだ
 ものです。
 換地処分時点のもので現況とは必ずしも一致し
 ないことがあります。
 参考図として取り扱い願います。

凡 例	
記 号	名 称
144	街区番号
①	画地番号
31.020	辺 長
(671.32)	画地面積
29-1	換地処分後の土地

※以下面積計算書は画地番号順に掲載しています。

面積（倍横距法）計算書

地番： 145-1

測点名	X座標	Y座標	D X	D Y	倍横距	倍面積	方向角	夾角	距離
G5-7-1	-69590.3093	11958.2263	-2.3213	-1.9552	-1.9552	4.5386307	220-06-28	135-36-24	3.035
G5-7-2	-69592.6306	11956.2711	-26.7356	2.6245	-1.2860	34.3820297	174-23-37	134-17-09	26.864
G5-7-3	-69619.3662	11958.8955	-1.9583	2.2723	3.6107	-7.0710491	130-45-22	136-21-45	3.000
G5-7-4	-69621.3246	11961.1678	0.4576	8.7881	14.6711	6.7129176	87-01-10	136-15-48	8.800
P145-2	-69620.8670	11969.9559	31.3906	-3.0770	20.3822	639.8113199	354-24-06	87-22-56	31.541
P145-1	-69589.4764	11966.8789	-0.8330	-8.6526	8.6526	-7.2072996	264-30-04	90-05-58	8.693
合計					倍面積	671.1665493			81.933
					面積	335.5832746			
					坪数	101.51			

面積（倍横距法）計算書

地番： 145-2

測点名	X座標	Y座標	D X	D Y	倍横距	倍面積	方向角	夾角	距離
P145-1	-69589.4764	11966.8789	-31.3906	3.0770	3.0770	-96.5890273	174-24-06	89-59-30	31.541
P145-2	-69620.8670	11969.9559	0.6158	11.8482	18.0022	11.0859641	87-01-29	92-37-23	11.864
56L BC	-69620.2512	11981.8041	0.2287	5.6301	35.4805	8.1147618	87-40-26	180-38-57	5.635
56L 1	-69620.0225	11987.4342	0.0161	0.8218	41.9324	0.6745632	88-52-43	181-12-17	0.822
P145-5	-69620.0064	11988.2560	16.1435	-0.9529	41.8013	674.8196720	356-37-18	87-44-35	16.172
P145-25	-69603.8629	11987.3031	16.1603	-0.9619	39.8864	644.5767864	356-35-37	179-58-19	16.189
P145-4	-69587.7026	11986.3411	-0.1285	-1.9413	36.9832	-4.7511915	266-12-50	89-37-13	1.946
55R 1	-69587.8311	11984.3998	-0.4731	-5.5445	29.4973	-13.9555387	265-07-22	178-54-32	5.565
55R BC	-69588.3042	11978.8553	-1.1722	-11.9764	11.9764	-14.0388686	264-24-36	179-17-14	12.034
合計					倍面積	1209.9371214			101.768
					面積	604.9685607			
					坪数	183.00			

ご注意
 この図面は土地区画整理組合等から引き継いだ
 ものです。
 換地処分時点のもので現況とは必ずしも一致し
 ないことがあります。
 参考図として取り扱い願います。

面積（倍横距法）計算書

地番： 145-3

測点名	X座標	Y座標	D X	D Y	倍横距	倍面積	方向角	夾角	距離
P145-25	-69603.8629	11987.3031	-16.1435	0.9529	0.9529	-15.3838477	176-37-18	86-56-49	16.172
P145-5	-69620.0064	11988.2560	0.0530	4.8116	6.7175	0.3561837	89-22-07	92-44-49	4.812
56L 2	-69619.9534	11993.0676	-0.0343	4.5471	16.0762	-0.5509700	90-25-55	181-03-48	4.547
P145-6	-69619.9877	11997.6147	16.1844	0.1958	20.8190	336.9436729	0-41-35	90-15-40	16.186
P145-8	-69603.8033	11997.8105	-0.0596	-10.5074	10.5074	-0.6265841	269-40-29	88-58-54	10.508
合計					倍面積	320.7384549			52.225
					面積	160.3692274			
					坪数	48.51			

ご注意
 この図面は土地区画整理組合等から引き継いだ
 ものです。
 換地処分時点のもので現況とは必ずしも一致し
 ないことがあります。
 参考図として取り扱い願います。

面積（倍横距法）計算書

地番： 145-4

測点名	X座標	Y座標	D X	D Y	倍横距	倍面積	方向角	夾角	距離
P145-4	-69587.7026	11986.3411	-16.1603	0.9619	0.9619	-15.5452957	176-35-37	89-50-40	16.189
P145-25	-69603.8629	11987.3031	0.0596	10.5074	12.4313	0.7413104	89-40-29	93-04-52	10.508
P145-8	-69603.8033	11997.8105	-0.0432	2.5853	25.5240	-1.1036873	90-57-30	181-17-01	2.586
P145-24	-69603.8465	12000.3958	-0.6091	12.4051	40.5144	-24.6772088	92-48-40	181-51-10	12.420
P145-9	-69604.4556	12012.8009	-0.0956	1.8074	54.7269	-5.2334639	93-01-43	180-13-03	1.810
P145-23	-69604.5512	12014.6083	-1.8268	15.7584	72.2926	-132.0606418	96-36-44	183-35-01	15.864
P145-10	-69606.3780	12030.3666	-3.0804	16.7255	104.7765	-322.7498747	100-26-07	183-49-23	17.007
P145-13	-69609.4584	12047.0921	16.1504	3.7251	125.2270	2022.4706559	12-59-17	92-33-10	16.574
P145-12	-69593.3079	12050.8171	0.0305	-0.1316	128.8204	3.9292921	283-02-58	90-03-41	0.135
55R 13	-69593.2774	12050.6855	1.2263	-5.4304	123.2584	151.1501634	282-43-30	179-40-32	5.567
55R 12	-69592.0511	12045.2552	1.0962	-5.4629	112.3652	123.1732496	281-20-47	178-37-17	5.572
55R 11	-69590.9549	12039.7923	0.9477	-5.4982	101.4041	96.0994170	279-46-47	178-26-00	5.579
55R 10	-69590.0072	12034.2941	0.8228	-5.4929	90.4130	74.3907180	278-31-09	178-44-22	5.554
55R 9	-69589.1845	12028.8012	0.6542	-5.5233	79.3969	51.9404728	276-45-17	178-14-08	5.562
55R 8	-69588.5303	12023.2779	0.5255	-5.5310	68.3426	35.9132136	275-25-38	178-40-21	5.556
55R 7	-69588.0048	12017.7469	0.3925	-5.5495	57.2621	22.4747081	274-02-44	178-37-06	5.563
55R 6	-69587.6123	12012.1974	0.2547	-5.5602	46.1524	11.7544905	272-37-22	178-34-38	5.566
55R 5	-69587.3576	12006.6372	0.0868	-5.5605	35.0317	3.0403519	270-53-39	178-16-17	5.561
55R 4	-69587.2708	12001.0767	-0.0448	-5.5689	23.9023	-1.0710935	269-32-20	178-38-41	5.569
55R 3	-69587.3156	11995.5078	-0.1819	-5.5568	12.7766	-2.3242121	268-07-30	178-35-10	5.560
55R 2	-69587.4975	11989.9510	-0.2050	-3.6099	3.6099	-0.7401836	266-44-57	178-37-27	3.616
合計					倍面積	2091.5723820			157.918
					面積	1045.7861910			
					坪数	316.35			

ご注意
 この図面は土地区画整理組合等から引き継いだ
 ものです。
 換地処分時点のもので現況とは必ずしも一致し
 ないことがあります。
 参考図として取り扱い願います。

面積（倍横距法）計算書

地番： 145-5

測点名	X座標	Y座標	DX	DY	倍横距	倍面積	方向角	夾角	距離
P145-10	-69606.3780	12030.3666	-16.2097	-2.6984	-2.6984	43.7394608	189-27-04	89-00-57	16.433
P145-11	-69622.5876	12027.6683	-0.7617	4.6765	-0.7202	0.5485797	99-15-03	89-47-59	4.738
56L 9	-69623.3493	12032.3448	-1.0664	5.5330	9.4892	-10.1192154	100-54-32	181-39-29	5.635
56L 10	-69624.4157	12037.8777	-1.1831	5.5136	20.5358	-24.2956626	102-06-39	181-12-07	5.639
56L 11	-69625.5988	12043.3913	14.0400	3.2218	29.2712	410.9692323	12-55-27	90-48-48	14.405
P145-21	-69611.5587	12046.6132	2.1004	0.4789	32.9720	69.2540709	12-50-42	179-55-15	2.154
P145-13	-69609.4584	12047.0921	3.0804	-16.7255	16.7255	51.5205171	280-26-07	87-35-25	17.007
合計					倍面積	541.6169827			66.011
					面積	270.8084914			
					坪数	81.91			

面積（倍横距法）計算書

地番： 145-6

測点名	X座標	Y座標	DX	DY	倍横距	倍面積	方向角	夾角	距離
P145-9	-69604.4556	12012.8009	-16.2182	-1.4200	-1.4200	23.0291359	185-00-13	91-58-30	16.280
P145-7	-69620.6738	12011.3809	-0.3780	4.1949	1.3550	-0.5121365	95-08-55	90-08-42	4.212
56L 6	-69621.0517	12015.5758	-0.6411	5.5996	11.1495	-7.1477990	96-31-53	181-22-58	5.636
56L 7	-69621.6928	12021.1754	-0.7520	5.5943	22.3433	-16.8019475	97-39-21	181-07-28	5.645
56L 8	-69622.4448	12026.7697	-0.1428	0.8986	28.8362	-4.1182255	99-01-50	181-22-29	0.910
P145-11	-69622.5876	12027.6683	16.2097	2.6984	32.4332	525.7307334	9-27-04	90-25-14	16.433
P145-10	-69606.3780	12030.3666	1.8268	-15.7584	19.3732	35.3899538	276-36-44	87-09-40	15.864
P145-23	-69604.5512	12014.6083	0.0956	-1.8074	1.8074	0.1728393	273-01-43	176-24-59	1.810
合計					倍面積	555.7425539			66.790
					面積	277.8712770			
					坪数	84.05			

ご注意
 この図面は土地区画整理組合等から引き継いだ
 ものです。
 換地処分時点のもので現況とは必ずしも一致し
 ないことがあります。
 参考図として取り扱い願います。

面積（倍横距法）計算書

地番： 145-7

測点名	X座標	Y座標	D X	D Y	倍横距	倍面積	方向角	夾角	距離
P145-8	-69603.8033	11997.8105	-16.1844	-0.1958	-0.1958	3.1682216	180-41-35	89-44-05	16.186
P145-6	-69619.9877	11997.6147	-0.0181	1.0928	0.7013	-0.0127054	90-56-59	90-15-24	1.093
56L 3	-69620.0058	11998.7075	-0.2058	5.6347	7.4288	-1.5287669	92-05-30	181-08-31	5.638
56L 4	-69620.2116	12004.3422	-0.3451	5.6213	18.6848	-6.4479193	93-30-47	181-25-17	5.632
56L 5	-69620.5567	12009.9635	-0.1171	1.4174	25.7235	-3.0127983	94-43-25	181-12-38	1.422
P145-7	-69620.6738	12011.3809	16.2182	1.4200	28.5608	463.2044595	5-00-13	90-16-48	16.280
P145-9	-69604.4556	12012.8009	0.6091	-12.4051	17.5757	10.7053098	272-48-40	87-48-27	12.420
P145-24	-69603.8465	12000.3958	0.0432	-2.5853	2.5853	0.1117914	270-57-30	178-08-50	2.586
合計					倍面積	466.1875923			61.257
					面積	233.0937962			
					坪数	70.51			

面積（倍横距法）計算書

地番： 145-8

測点名	X座標	Y座標	D X	D Y	倍横距	倍面積	方向角	夾角	距離
P145-12	-69593.3079	12050.8171	-16.1504	-3.7251	-3.7251	60.1613159	192-59-17	88-39-21	16.574
P145-13	-69609.4584	12047.0921	-2.1004	-0.4789	-7.9290	16.6541118	192-50-42	179-51-25	2.154
P145-21	-69611.5587	12046.6132	-3.7109	16.0798	7.6719	-28.4691669	102-59-42	90-09-00	16.502
P145-22	-69615.2696	12062.6930	17.0085	5.4231	29.1748	496.2194955	17-41-05	94-41-23	17.852
P145-14	-69598.2611	12068.1161	0.4535	-1.3941	33.2037	15.0586375	288-01-14	90-20-09	1.466
55R 16	-69597.8076	12066.7220	1.6497	-5.3049	26.5048	43.7245296	287-16-28	179-15-14	5.555
55R 15	-69596.1579	12061.4171	1.5125	-5.3651	15.8348	23.9499550	285-44-38	178-28-10	5.574
55R 14	-69594.6454	12056.0520	1.3375	-5.2349	5.2349	7.0015633	284-19-56	178-35-18	5.403
合計					倍面積	634.3004417			71.080
					面積	317.1502209			
					坪数	95.93			

ご注意
 この図面は土地区画整理組合等から引き継いだ
 ものです。
 換地処分時点のもので現況とは必ずしも一致し
 ないことがあります。
 参考図として取り扱い願います。

面積（倍横距法）計算書

地番： 145-9

測点名	X座標	Y座標	D X	D Y	倍横距	倍面積	方向角	夾角	距離
P145-14	-69598.2611	12068.1161	-17.0085	-5.4231	-5.4231	92.2383755	197-41-05	89-02-36	17.852
P145-22	-69615.2696	12062.6930	-14.2237	-4.5486	-15.3948	218.9709911	197-44-02	180-02-57	14.933
P145-15	-69629.4933	12058.1444	-4.2544	15.0156	-4.9278	20.9648667	105-49-09	88-05-07	15.607
K0-7	-69633.7478	12073.1600	-1.7779	6.2749	16.3627	-29.0913166	105-49-10	180-00-01	6.522
P145-20	-69635.5257	12079.4349	19.1179	7.2763	29.9139	571.8908060	20-50-13	95-01-03	20.456
P145-19	-69616.4078	12086.7112	3.0272	-7.8684	29.3219	88.7639080	291-02-36	90-12-23	8.431
P145-17	-69613.3806	12078.8428	9.8335	3.7646	25.2181	247.9829501	20-56-54	269-54-18	10.530
P145-16	-69603.5470	12082.6074	2.0520	-5.3876	23.5951	48.4167371	290-51-02	89-54-08	5.765
55R EC	-69601.4950	12077.2198	1.9259	-5.2262	12.9813	25.0005214	290-13-45	179-22-43	5.570
55R 17	-69599.5691	12071.9936	1.3081	-3.8776	3.8776	5.0721131	288-38-29	178-24-44	4.092
合計									
					倍面積	1290.2099524			109.758
					面積	645.1049762			
					坪数	195.14			

面積（倍横距法）計算書

地番： 145-10

測点名	X座標	Y座標	D X	D Y	倍横距	倍面積	方向角	夾角	距離
P145-16	-69603.5470	12082.6074	-9.8335	-3.7646	-3.7646	37.0189184	200-56-54	90-05-46	10.530
P145-17	-69613.3806	12078.8428	-3.0272	7.8684	0.3392	-1.0269514	111-02-36	90-05-42	8.431
P145-19	-69616.4078	12086.7112	9.8583	3.7785	11.9860	118.1625276	20-58-14	89-55-38	10.558
P145-18	-69606.5494	12090.4896	3.0024	-7.8823	7.8823	23.6658753	290-51-08	89-52-54	8.435
合計									
					倍面積	177.8203698			37.954
					面積	88.9101849			
					坪数	26.89			

ご注意
 この図面は土地区画整理組合等から引き継いだ
 ものです。
 換地処分時点のもので現況とは必ずしも一致し
 ないことがあります。
 参考図として取り扱い願います。

面積（倍横距法）計算書

地番： 145-11

測点名	X座標	Y座標	D X	D Y	倍横距	倍面積	方向角	夾角	距離
P145-18	-69606.5494	12090.4896	-9.8583	-3.7785	-3.7785	37.2493133	200-58-14	90-06-51	10.558
P145-19	-69616.4078	12086.7112	-19.1179	-7.2763	-14.8332	283.5797531	200-50-13	179-51-59	20.456
P145-20	-69635.5257	12079.4349	-0.7484	2.6316	-19.4779	14.5781031	105-52-34	85-02-21	2.736
G5-7-5	-69636.2741	12082.0665	-0.0145	3.0026	-13.8437	0.2013965	90-16-39	164-24-05	3.003
G5-7-6	-69636.2887	12085.0691	4.1152	14.0390	3.1978	13.1595859	73-39-46	163-23-07	14.630
G5-7-7	-69632.1735	12099.1080	1.0457	2.8069	20.0437	20.9588013	69-34-06	175-54-20	2.995
G5-7-8	-69631.1278	12101.9149	1.7839	3.8618	26.7124	47.6533596	65-12-21	175-38-15	4.254
P5-6-5	-69629.3439	12105.7768	1.1243	1.2930	31.8673	35.8277400	48-59-35	163-47-14	1.713
P5-6-6	-69628.2196	12107.0698	9.9878	3.0846	36.2449	362.0047196	17-09-45	148-10-10	10.453
P5-7-7	-69618.2319	12110.1543	1.8630	0.5051	39.8346	74.2114600	15-10-13	178-00-28	1.930
G5-7-9	-69616.3689	12110.6595	2.6568	-1.3701	38.9696	103.5353620	332-43-15	137-33-02	2.989
G5-7-10	-69613.7120	12109.2894	7.1626	-18.7998	18.7998	134.6553363	290-51-23	138-08-08	20.118
合計									
					倍面積	1127.6149306			95.835
					面積	563.8074653			
					坪数	170.55			

面積（倍横距法）計算書

地番： 145-12

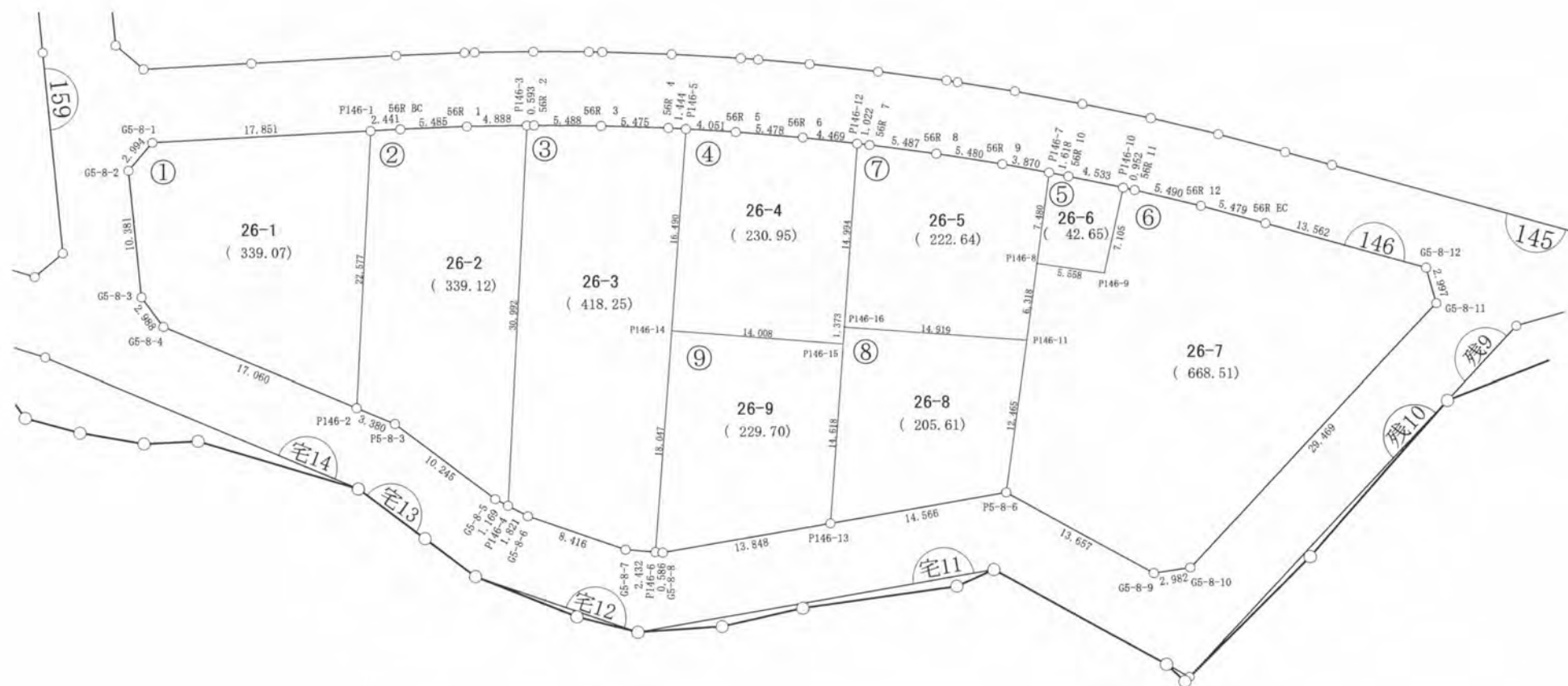
測点名	X座標	Y座標	D X	D Y	倍横距	倍面積	方向角	夾角	距離
P145-21	-69611.5587	12046.6132	-14.0400	-3.2218	-3.2218	45.2345606	192-55-27	89-55-45	14.405
56L 11	-69625.5988	12043.3913	-1.3396	5.4733	-0.9704	1.2998933	103-45-10	90-49-43	5.635
56L 12	-69626.9384	12048.8646	-1.4785	5.4403	9.9432	-14.7008685	105-12-14	181-27-04	5.638
56L EC	-69628.4169	12054.3049	-1.0765	3.8395	19.2229	-20.6927546	105-39-42	180-27-28	3.988
P145-15	-69629.4933	12058.1444	14.2237	4.5486	27.6111	392.7321271	17-44-02	92-04-20	14.933
P145-22	-69615.2696	12062.6930	3.7109	-16.0798	16.0798	59.6699762	282-59-42	85-15-40	16.502
合計									
					倍面積	463.5429342			61.101
					面積	231.7714671			
					坪数	70.11			

ご注意
 この図面は土地区画整理組合等から引き継いだ
 ものです。
 換地処分時点のもので現況とは必ずしも一致し
 ないことがあります。
 参考図として取り扱い願います。

確 定 図

縮尺 1:500

所在 ほたる野一丁目



ご注意
 この図面は土地区画整理組合等から引き継いだ
 ものです。
 換地処分時点のもので現況とは必ずしも一致し
 ないことがあります。
 参考図として取り扱い願います。

凡 例	
記 号	名 称
146	街区番号
①	画地番号
31.020	辺 長
(671.32)	画地面積
29-1	換地処分後の土地

※以下面積計算書は画地番号順に掲載しています。

面積（倍横距法）計算書

地番： 146-1

測点名	X座標	Y座標	D X	D Y	倍横距	倍面積	方向角	夾角	距離
G5-8-1	-69627.3049	11961.8534	-2.2653	-1.9571	-1.9571	4.4334394	220-49-34	133-48-57	2.994
G5-8-2	-69629.5702	11959.8963	-10.3292	1.0337	-2.8805	29.7536869	174-17-06	133-27-32	10.381
G5-8-3	-69639.8994	11960.9300	-2.4092	1.7681	-0.0787	0.1897016	143-43-34	149-26-28	2.988
G5-8-4	-69642.3086	11962.6981	-6.6078	15.7287	17.4180	-115.0939097	112-47-16	149-03-42	17.060
P146-2	-69648.9164	11978.4268	22.5426	1.2538	34.4005	775.4753620	3-11-00	70-23-44	22.577
P146-1	-69626.3738	11979.6805	-0.9311	-17.8271	17.8271	-16.5991128	267-00-37	83-49-37	17.851
合計					倍面積	678.1591674			73.851
					面積	339.0795837			
					坪数	102.57			

面積（倍横距法）計算書

地番： 146-2

測点名	X座標	Y座標	D X	D Y	倍横距	倍面積	方向角	夾角	距離
P146-1	-69626.3738	11979.6805	-22.5426	-1.2538	-1.2538	28.2629639	183-11-00	96-11-37	22.577
P146-2	-69648.9164	11978.4268	-1.2982	3.1204	0.6129	-0.7956469	112-35-24	109-24-24	3.380
P5-8-3	-69650.2146	11981.5471	-6.1528	8.1919	11.9251	-73.3733805	126-54-35	194-19-11	10.245
G5-8-5	-69656.3674	11989.7390	-0.5439	1.0345	21.1515	-11.5046687	117-44-04	170-49-29	1.169
P146-4	-69656.9114	11990.7735	30.9449	1.7131	23.8991	739.5552288	3-10-07	65-26-03	30.992
P146-3	-69625.9665	11992.4866	-0.0669	-4.8880	20.7242	-1.3869086	269-12-56	86-02-49	4.888
56R 1	-69626.0334	11987.5986	-0.2122	-5.4809	10.3553	-2.1975278	267-46-58	178-34-02	5.485
56R BC	-69626.2456	11982.1177	-0.1282	-2.4372	2.4372	-0.3123547	266-59-23	179-12-25	2.441
合計					倍面積	678.2477056			81.177
					面積	339.1238528			
					坪数	102.58			

ご注意
 この図面は土地区画整理組合等から引き継いだ
 ものです。
 換地処分時点のもので現況とは必ずしも一致し
 ないことがあります。
 参考図として取り扱い願います。

面積（倍横距法）計算書

地番： 146-3

測点名	X座標	Y座標	D X	D Y	倍横距	倍面積	方向角	夾角	距離
P146-3	-69625.9665	11992.4866	-30.9449	-1.7131	-1.7131	53.0114417	183-10-07	93-26-53	30.992
P146-4	-69656.9114	11990.7735	-0.8560	1.6067	-1.8195	1.5575381	118-02-54	114-52-47	1.821
G5-8-6	-69657.7674	11992.3802	-2.7536	7.9527	7.7398	-21.3126383	109-05-55	171-03-01	8.416
G5-8-7	-69660.5210	12000.3329	-0.2055	2.4230	18.1155	-3.7234335	94-50-55	165-45-00	2.432
P146-6	-69660.7265	12002.7559	17.9907	1.4287	21.9672	395.2044316	4-32-26	89-41-31	18.047
P146-14	-69642.7359	12004.1846	16.4390	1.2957	24.6915	405.9035129	4-30-24	179-57-58	16.490
P146-5	-69626.2969	12005.4802	0.0856	-1.4417	24.5455	2.1016576	273-23-56	88-53-32	1.444
56R 4	-69626.2113	12004.0385	0.1940	-5.4711	17.6327	3.4205163	272-01-50	178-37-54	5.475
56R 3	-69626.0173	11998.5674	0.0537	-5.4881	6.6735	0.3582829	270-33-38	178-31-48	5.488
56R 2	-69625.9636	11993.0793	-0.0029	-0.5927	0.5927	-0.0017132	269-43-14	179-09-36	0.593
合計					倍面積	836.5195961			91.198
					面積	418.2597980			
					坪数	126.52			

面積（倍横距法）計算書

地番： 146-4

測点名	X座標	Y座標	D X	D Y	倍横距	倍面積	方向角	夾角	距離
P146-5	-69626.2969	12005.4802	-16.4390	-1.2957	-1.2957	21.2993582	184-30-24	90-46-21	16.490
P146-14	-69642.7359	12004.1846	-1.1208	13.9631	11.3718	-12.7457217	94-35-22	90-04-58	14.008
P146-15	-69643.8567	12018.1476	1.3696	0.0994	25.4343	34.8347257	4-09-07	89-33-45	1.373
P146-16	-69642.4871	12018.2471	14.9478	1.1740	26.7077	399.2211927	4-29-27	180-20-20	14.994
P146-12	-69627.5393	12019.4211	0.5039	-4.4409	23.4409	11.8111675	276-28-23	91-58-56	4.469
56R 6	-69627.0354	12014.9802	0.4747	-5.4571	13.5429	6.4286300	274-58-17	178-29-54	5.478
56R 5	-69626.5608	12009.5231	0.2639	-4.0429	4.0429	1.0667762	273-44-03	178-45-46	4.051
合計					倍面積	461.9161287			60.863
					面積	230.9580643			
					坪数	69.86			

ご注意
 この図面は土地区画整理組合等から引き継いだ
 ものです。
 換地処分時点のもので現況とは必ずしも一致し
 ないことがあります。
 参考図として取り扱い願います。

面積（倍横距法）計算書

地番： 146-5

測点名	X座標	Y座標	D X	D Y	倍横距	倍面積	方向角	夾角	距離
P146-7	-69629.9793	12035.0889	-7.4044	-1.0626	-1.0626	7.8680303	188-10-01	86-29-37	7.480
P146-8	-69637.3836	12034.0262	-0.7946	5.5008	3.3756	-2.6821714	98-13-10	90-03-09	5.558
P146-9	-69638.1782	12039.5270	6.9272	1.5798	10.4561	72.4315732	12-50-50	94-37-40	7.105
P146-10	-69631.2511	12041.1068	0.9444	-4.4332	7.6028	7.1798368	282-01-32	89-10-42	4.533
56R 10	-69630.3067	12036.6737	0.3274	-1.5848	1.5848	0.5189018	281-40-24	179-38-52	1.618
合計					倍面積	85.3161708			26.294
					面積	42.6580854			
					坪数	12.90			

面積（倍横距法）計算書

地番： 146-6

測点名	X座標	Y座標	D X	D Y	倍横距	倍面積	方向角	夾角	距離
P146-10	-69631.2511	12041.1068	-6.9272	-1.5798	-1.5798	10.9436224	192-50-50	91-00-19	7.105
P146-9	-69638.1782	12039.5270	0.7946	-5.5008	-8.6604	-6.8814530	278-13-10	265-22-20	5.558
P146-8	-69637.3836	12034.0262	-6.2531	-0.9045	-15.0657	94.2070802	188-13-50	90-00-40	6.318
P146-11	-69643.6367	12033.1217	-12.3380	-1.7726	-17.7428	218.9100553	188-10-33	179-56-43	12.465
P5-8-6	-69655.9747	12031.3491	-6.6305	11.9400	-7.5754	50.2285704	119-02-39	110-52-06	13.657
G5-8-9	-69662.6052	12043.2891	0.4247	2.9514	7.3160	3.1067646	81-48-45	142-46-06	2.982
G5-8-10	-69662.1805	12046.2405	21.3994	20.2604	30.5279	653.2770993	43-26-02	141-37-17	29.469
G5-8-11	-69640.7812	12066.5010	2.8900	-0.7951	49.9932	144.4811036	344-37-06	121-11-04	2.997
G5-8-12	-69637.8911	12065.7059	3.6918	-13.0495	36.1486	133.4538602	285-47-48	121-10-42	13.562
56R EC	-69634.1993	12052.6564	1.4414	-5.2861	17.8130	25.6754184	285-15-09	179-27-21	5.479
56R 12	-69632.7580	12047.3703	1.3115	-5.3315	7.1955	9.4367542	283-49-11	178-34-02	5.490
56R 11	-69631.4465	12042.0388	0.1954	-0.9320	0.9320	0.1821260	281-50-31	178-01-20	0.952
合計					倍面積	1337.0210016			106.034
					面積	668.5105008			
					坪数	202.22			

ご注意
 この図面は土地区画整理組合等から引き継いだ
 ものです。
 換地処分時点のもので現況とは必ずしも一致し
 ないことがあります。
 参考図として取り扱い願います。

面積（倍横距法）計算書

地番： 146-7

測点名	X座標	Y座標	DX	DY	倍横距	倍面積	方向角	夾角	距離
P146-12	-69627.5393	12019.4211	-14.9478	-1.1740	-1.1740	17.5492646	184-29-27	87-28-22	14.994
P146-16	-69642.4871	12018.2471	-1.1496	14.8747	12.5266	-14.4010483	94-25-10	89-55-43	14.919
P146-11	-69643.6367	12033.1217	6.2531	0.9045	28.3058	176.9985078	8-13-50	93-48-40	6.318
P146-8	-69637.3836	12034.0262	7.4044	1.0626	30.2729	224.1521804	8-10-01	179-56-11	7.480
P146-7	-69629.9793	12035.0889	0.6984	-3.8063	27.5292	19.2253328	280-23-48	92-13-47	3.870
56R 9	-69629.2809	12031.2826	0.8825	-5.4087	18.3143	16.1620795	279-16-00	178-52-12	5.480
56R 8	-69628.3984	12025.8739	0.7342	-5.4381	7.4675	5.4825271	277-41-20	178-25-20	5.487
56R 7	-69627.6642	12020.4358	0.1249	-1.0147	1.0147	0.1267522	277-01-05	179-19-45	1.022
合計					倍面積	445.2955961			59.570
					面積	222.6477980			
					坪数	67.35			

面積（倍横距法）計算書

地番： 146-8

測点名	X座標	Y座標	DX	DY	倍横距	倍面積	方向角	夾角	距離
P146-16	-69642.4871	12018.2471	-1.3696	-0.0994	-0.0994	0.1361680	184-09-07	89-43-57	1.373
P146-15	-69643.8567	12018.1476	-14.5717	-1.1568	-1.3557	19.7544752	184-32-21	180-23-14	14.618
P146-13	-69658.4284	12016.9908	2.4537	14.3583	11.8458	29.0657762	80-18-09	75-45-48	14.566
P5-8-6	-69655.9747	12031.3491	12.3380	1.7726	27.9768	345.1765595	8-10-33	107-52-24	12.465
P146-11	-69643.6367	12033.1217	1.1496	-14.8747	14.8747	17.1004834	274-25-10	86-14-37	14.919
合計					倍面積	411.2334622			57.941
					面積	205.6167311			
					坪数	62.19			

ご注意
 この図面は土地区画整理組合等から引き継いだ
 ものです。
 換地処分時点のもので現況とは必ずしも一致し
 ないことがあります。
 参考図として取り扱い願います。

面積（倍横距法）計算書

地番： 146-9

測点名	X座標	Y座標	DX	DY	倍横距	倍面積	方向角	夾角	距離
P146-14	-69642.7359	12004.1846	-17.9907	-1.4287	-1.4287	25.7030386	184-32-26	89-57-04	18.047
P146-6	-69660.7265	12002.7559	-0.0349	0.5846	-2.2728	0.0793410	93-25-02	88-52-36	0.586
G5-8-8	-69660.7615	12003.3405	2.3331	13.6503	11.9622	27.9087140	80-18-03	166-53-01	13.848
P146-13	-69658.4284	12016.9908	14.5717	1.1568	26.7693	390.0741847	4-32-21	104-14-18	14.618
P146-15	-69643.8567	12018.1476	1.1208	-13.9631	13.9631	15.6501354	274-35-22	90-03-01	14.008
合計					倍面積	459.4154136			61.107
					面積	229.7077068			
					坪数	69.48			

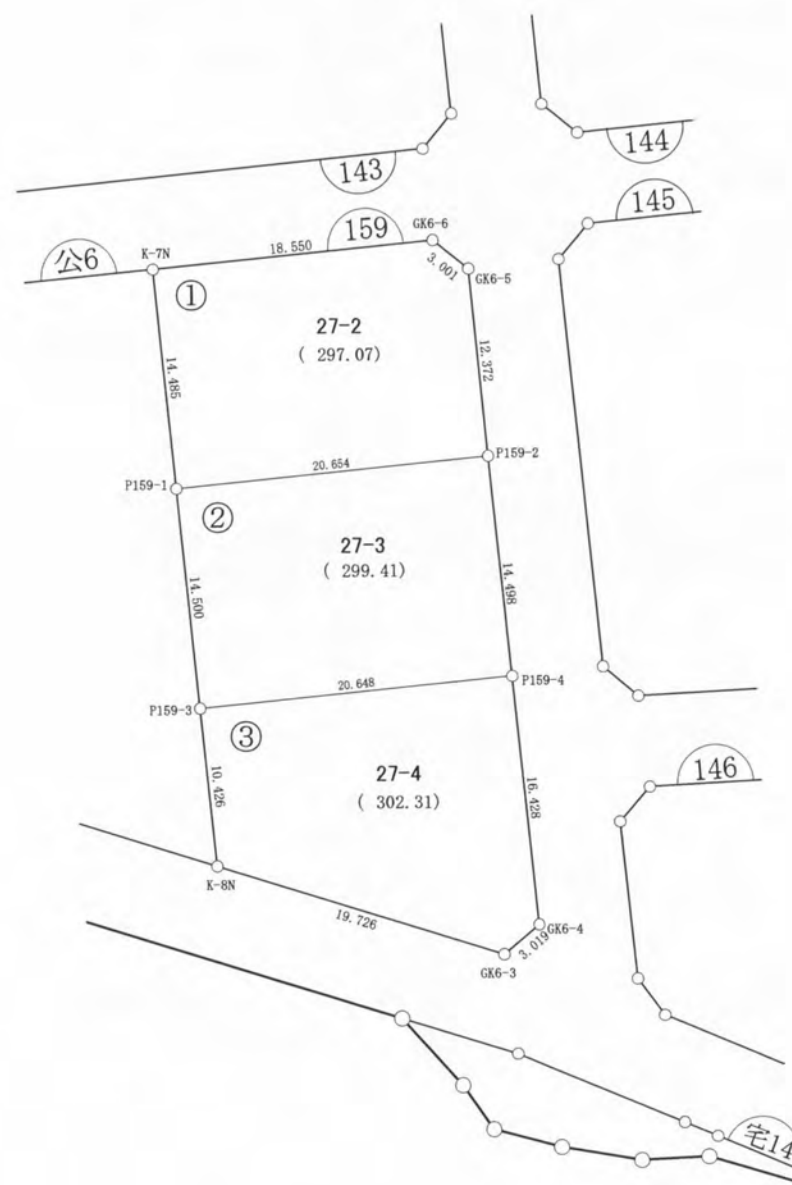
ご注意
 この図面は土地区画整理組合等から引き継いだ
 ものです。
 換地処分時点のもので現況とは必ずしも一致し
 ないことがあります。
 参考図として取り扱い願います。

木更津都市計画事業中尾・伊豆島
特定土地区画整理事業

確 定 図

縮尺 1:500

所在 ほたる野一丁目



ご注意
 この図面は土地区画整理組合等から引き継いだ
 ものです。
 換地処分時点のもので現況とは必ずしも一致し
 ないことがあります。
 参考図として取り扱い願います。

凡 例	
記 号	名 称
144	街区番号
①	画地番号
31.020	辺 長
(671.32)	画地面積
29-1	換地処分後の土地

※以下面積計算書は画地番号順に掲載しています。

面積（倍横距法）計算書

地番： 159-1

測点名	X座標	Y座標	DX	DY	倍横距	倍面積	方向角	夾角	距離
K-7N	-69593.1158	11929.5243	-14.4149	1.4218	1.4218	-20.4947102	174-22-01	89-54-18	14.485
P159-1	-69607.5307	11930.9461	2.0084	20.5558	23.3994	46.9946587	84-25-11	90-03-10	20.654
P159-2	-69605.5223	11951.5019	12.3155	-1.1764	42.7788	526.8431247	354-32-37	90-07-26	12.372
GK6-5	-69593.2068	11950.3255	1.8812	-2.3380	39.2644	73.8657024	308-49-18	134-16-41	3.001
GK6-6	-69591.3256	11947.9876	-1.7902	-18.4632	18.4632	-33.0529810	264-27-43	135-38-25	18.550
合計					倍面積	594.1557946			69.062
					面積	297.0778973			
					坪数	89.86			

面積（倍横距法）計算書

地番： 159-2

測点名	X座標	Y座標	DX	DY	倍横距	倍面積	方向角	夾角	距離
P159-2	-69605.5223	11951.5019	-2.0084	-20.5558	-20.5558	41.2837693	264-25-11	90-01-52	20.654
P159-1	-69607.5307	11930.9461	-14.4296	1.4232	-39.6885	572.6899903	174-22-02	89-56-51	14.500
P159-3	-69621.9603	11932.3693	2.0097	20.5502	-17.7151	-35.6015355	84-24-53	90-02-51	20.648
P159-4	-69619.9507	11952.9195	14.4283	-1.4176	1.4176	20.4531598	354-23-19	89-58-26	14.498
合計					倍面積	598.8253840			70.300
					面積	299.4126920			
					坪数	90.57			

面積（倍横距法）計算書

地番： 159-3

測点名	X座標	Y座標	DX	DY	倍横距	倍面積	方向角	夾角	距離
P159-4	-69619.9507	11952.9195	-2.0097	-20.5502	-20.5502	41.2992396	264-24-53	90-02-04	20.648
P159-3	-69621.9603	11932.3693	-10.3758	1.0233	-40.0771	415.8329313	174-22-02	89-57-09	10.426
K-8N	-69632.3361	11933.3926	-5.9035	18.8222	-20.2316	119.4371794	107-24-50	113-02-48	19.726
GK6-3	-69638.2396	11952.2148	1.9395	2.3134	0.9040	1.7533683	50-01-31	122-36-41	3.019
GK6-4	-69636.3002	11954.5283	16.3495	-1.6087	1.6087	26.3021291	354-22-49	124-21-18	16.428
合計					倍面積	604.6248479			70.247
					面積	302.3124239			
					坪数	91.44			

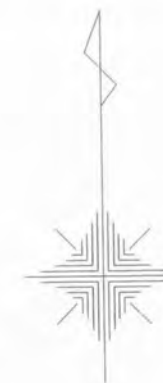
ご注意
 この図面は土地区画整理組合等から引き継いだ
 ものです。
 換地処分時点のもので現況とは必ずしも一致し
 ないことがあります。
 参考図として取り扱い願います。

木更津都市計画事業中尾・伊豆島
特定土地区画整理事業

確定図

縮尺 1:500

所在 ほたる野一丁目



ご注意
 この図面は土地区画整理組合等から引き継いだものです。
 換地処分時点のもので現況とは必ずしも一致しないことがあります。
 参考図として取り扱い願います。

凡 例	
記 号	名 称
144	街区番号
①	画地番号
31.020	辺 長
(671.32)	画地面積
29-1	換地処分後の土地

※以下面積計算書は画地番号順に掲載しています。

面積（倍横距法）計算書

地番： 143-1

測点名	X座標	Y座標	D X	D Y	倍横距	倍面積	方向角	夾角	距離
G5-5-1	-69560.2731	11841.2619	-2.3105	-1.8674	-1.8674	4.3146572	218-56-49	134-30-05	2.971
G5-5-2	-69562.5835	11839.3944	-12.6745	1.1892	-2.5457	32.2652121	174-38-24	135-41-35	12.730
G5-5-3	-69575.2581	11840.5836	-2.4420	1.8721	0.5156	-1.2590709	142-31-34	147-53-10	3.077
G5-5-4	-69577.7001	11842.4557	-8.0819	21.9168	24.3044	-196.4270538	110-14-30	147-42-56	23.359
P5-5-3	-69585.7820	11864.3725	-5.6949	2.9763	49.1975	-280.1771564	152-24-27	222-09-57	6.426
G5-5-5	-69591.4770	11867.3488	-1.4306	2.6396	54.8134	-78.4183303	118-27-27	146-03-00	3.002
G5-5-6	-69592.9076	11869.9884	0.8181	8.1923	65.6453	53.7023967	84-17-51	145-50-24	8.233
P143-5	-69592.0896	11878.1807	23.9849	-2.3570	71.4806	1714.4569715	354-23-15	90-05-24	24.100
P143-3	-69568.1046	11875.8236	-0.8705	-8.8694	60.2541	-52.4487393	264-23-41	90-00-26	8.912
P143-2	-69568.9751	11866.9542	11.0940	-1.0960	50.2887	557.9037104	354-21-28	269-57-47	11.148
P143-1	-69557.8811	11865.8582	-2.3920	-24.5963	24.5963	-58.8346432	264-26-44	90-05-16	24.712
合計					倍面積	1695.0779540			128.670
					面積	847.5389770			
					坪数	256.38			

面積（倍横距法）計算書

地番： 143-2

測点名	X座標	Y座標	D X	D Y	倍横距	倍面積	方向角	夾角	距離
P143-1	-69557.8811	11865.8582	-11.0940	1.0960	1.0960	-12.1593015	174-21-28	89-55-29	11.148
P143-2	-69568.9751	11866.9542	0.8705	8.8694	11.0615	9.6285448	84-23-41	90-02-13	8.912
P143-3	-69568.1046	11875.8236	11.0893	-1.0829	18.8480	209.0109076	354-25-21	90-01-40	11.142
P143-4	-69557.0153	11874.7407	-0.8658	-8.8825	8.8825	-7.6901120	264-25-59	90-00-38	8.925
合計					倍面積	198.7900389			40.127
					面積	99.3950195			
					坪数	30.06			

ご注意
 この図面は土地区画整理組合等から引き継いだ
 ものです。
 換地処分時点のもので現況とは必ずしも一致し
 ないことがあります。
 参考図として取り扱い願います。

面積（倍横距法）計算書

地番： 143-3

測点名	X座標	Y座標	DX	DY	倍横距	倍面積	方向角	夾角	距離
P143-4	-69557.0153	11874.7407	-11.0893	1.0829	1.0829	-12.0088808	174-25-21	89-59-41	11.142
P143-3	-69568.1046	11875.8236	-23.9849	2.3570	4.5229	-108.4806274	174-23-15	179-57-54	24.100
P143-5	-69592.0896	11878.1807	1.2361	12.7787	19.6586	24.2999288	84-28-30	90-05-15	12.838
P143-12	-69590.8535	11890.9594	13.0209	-1.2699	31.1674	405.8286125	354-25-47	89-57-17	13.083
P143-13	-69577.8325	11889.6895	1.1558	11.9360	41.8336	48.3516365	84-28-09	270-02-22	11.992
P143-14	-69576.6767	11901.6255	22.0740	-2.1560	51.6135	1139.3187295	354-25-17	89-57-08	22.179
P143-6	-69554.6027	11899.4695	-2.4126	-24.7287	24.7287	-59.6607057	264-25-40	90-00-23	24.846
合計					倍面積	1437.6486934			120.180
					面積	718.8243467			
					坪数	217.44			

面積（倍横距法）計算書

地番： 143-4

測点名	X座標	Y座標	DX	DY	倍横距	倍面積	方向角	夾角	距離
P143-6	-69554.6027	11899.4695	-22.0740	2.1560	2.1560	-47.5926864	174-25-17	90-02-39	22.179
P143-14	-69576.6767	11901.6255	-13.0106	1.2599	5.5720	-72.4950393	174-28-08	180-02-51	13.071
P143-7	-69589.6874	11902.8854	1.5374	15.7988	22.6307	34.7935431	84-26-31	89-58-23	15.873
P143-16	-69588.1499	11918.6842	35.1013	-3.4298	34.9997	1228.5330454	354-25-09	89-58-38	35.268
P143-15	-69553.0487	11915.2544	-1.5540	-15.7849	15.7849	-24.5305398	264-22-38	89-57-29	15.861
合計					倍面積	1118.7083230			102.252
					面積	559.3541615			
					坪数	169.20			

ご注意
 この図面は土地区画整理組合等から引き継いだ
 ものです。
 換地処分時点のもので現況とは必ずしも一致し
 ないことがあります。
 参考図として取り扱い願います。

面積（倍横距法）計算書

地番： 143-5

測点名	X座標	Y座標	D X	D Y	倍横距	倍面積	方向角	夾角	距離
P143-10	-69551.6168	11929.9197	-18.1800	1.7975	1.7975	-32.6787911	174-21-12	89-57-26	18.269
P143-11	-69569.7968	11931.7172	1.5051	16.1556	19.7506	29.7275383	84-40-39	90-19-27	16.226
P143-9	-69568.2917	11947.8728	16.1329	-1.5530	34.3532	554.2180061	354-30-05	89-49-26	16.208
G5-5-9	-69552.1587	11946.3198	1.9183	-2.3728	30.4274	58.3700568	308-57-18	134-27-13	3.051
G5-5-10	-69550.2404	11943.9470	-1.3764	-14.0273	14.0273	-19.3068772	264-23-46	135-26-28	14.095
合計					倍面積	590.3299329			67.849
					面積	295.1649664			
					坪数	89.28			

面積（倍横距法）計算書

地番： 143-6

測点名	X座標	Y座標	D X	D Y	倍横距	倍面積	方向角	夾角	距離
P143-15	-69553.0487	11915.2544	-35.1013	3.4298	3.4298	-120.3917188	174-25-09	89-59-44	35.268
P143-16	-69588.1499	11918.6842	2.8333	28.7196	35.5793	100.8084209	84-21-57	89-56-48	28.859
G5-5-7	-69585.3166	11947.4039	2.2990	1.9135	66.2125	152.2205393	39-46-20	135-24-23	2.991
G5-5-8	-69583.0176	11949.3174	14.7259	-1.4446	66.6815	981.9463386	354-23-51	134-37-31	14.797
P143-9	-69568.2917	11947.8728	-1.5051	-16.1556	49.0813	-73.8743445	264-40-39	90-16-48	16.226
P143-11	-69569.7968	11931.7172	18.1800	-1.7975	31.1282	565.9107678	354-21-12	269-40-33	18.269
P143-10	-69551.6168	11929.9197	-1.4319	-14.6653	14.6653	-20.9987831	264-25-25	90-04-13	14.735
合計					倍面積	1585.6212202			131.145
					面積	792.8106101			
					坪数	239.82			

ご注意
 この図面は土地区画整理組合等から引き継いだ
 ものです。
 換地処分時点のもので現況とは必ずしも一致し
 ないことがあります。
 参考図として取り扱い願います。

面積（倍横距法）計算書

地番： 143-7

測点名	X座標	Y座標	D X	D Y	倍横距	倍面積	方向角	夾角	距離
P143-14	-69576.6767	11901.6255	-1.1558	-11.9360	-11.9360	13.7957680	264-28-09	90-00-01	11.992
P143-13	-69577.8325	11889.6895	-13.0209	1.2699	-22.6021	294.3007169	174-25-47	89-57-38	13.083
P143-12	-69590.8535	11890.9594	1.1661	11.9260	-9.4062	-10.9687028	84-24-56	89-59-09	11.983
P143-7	-69589.6874	11902.8854	13.0106	-1.2599	1.2599	16.3919862	354-28-08	90-03-12	13.071
合計					倍面積	313.5197683			50.129
					面積	156.7598841			
					坪数	47.41			

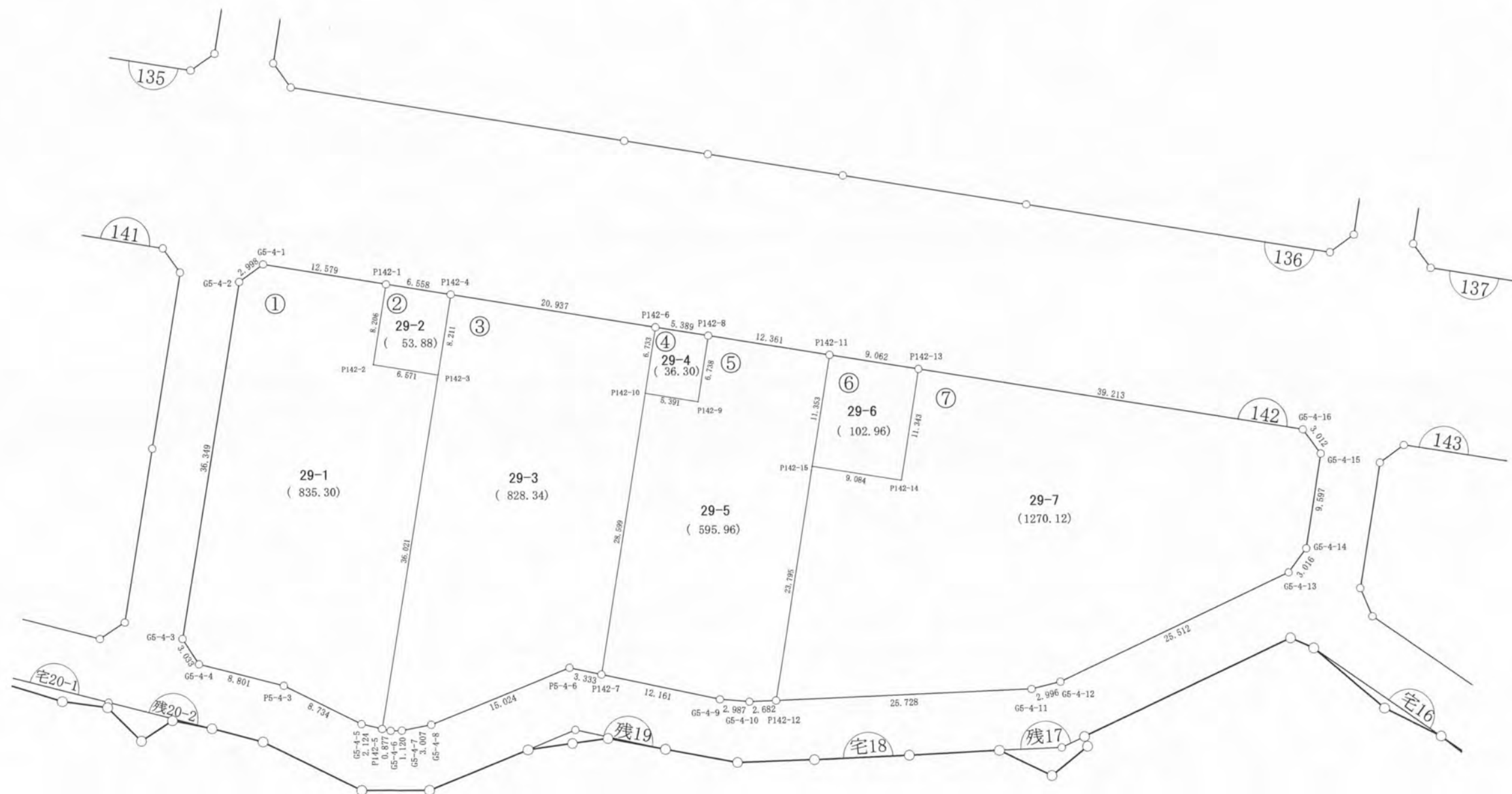
ご注意
 この図面は土地区画整理組合等から引き継いだ
 ものです。
 換地処分時点のもので現況とは必ずしも一致し
 ないことがあります。
 参考図として取り扱い願います。

木更津都市計画事業中尾・伊豆島
特定土地区画整理事業

確 定 図

縮尺 1:500

所在 ほたる野一丁目



ご注意
 この図面は土地区画整理組合等から引き継いだ
 ものです。
 換地処分時点のもので現況とは必ずしも一致し
 ないことがあります。
 参考図として取り扱い願います。

凡 例	
記 号	名 称
142	街区番号
①	画地番号
31.020	辺 長
(671.32)	画地面積
29-1	換地処分後の土地

※以下面積計算書は画地番号順に掲載しています。

面積（倍横距法）計算書

地番： 142-1

測点名	X座標	Y座標	D X	D Y	倍横距	倍面積	方向角	夾角	距離
P142-1	-69570.3722	11738.0143	-1.2110	-12.5202	-12.5202	15.1619928	264-28-31	90-00-39	12.579
G5-4-1	-69571.5832	11725.4941	-2.3209	-1.8977	-26.9382	62.5199973	219-16-20	134-47-49	2.998
G5-4-2	-69573.9041	11723.5964	-36.1766	3.5323	-25.3036	915.3967019	174-25-24	135-09-04	36.349
G5-4-3	-69610.0807	11727.1287	-2.0496	2.2362	-19.5351	40.0398319	132-30-28	138-05-04	3.033
G5-4-4	-69612.1303	11729.3648	0.0697	8.8011	-8.4978	-0.5919572	89-32-47	137-02-19	8.801
P5-4-3	-69612.0606	11738.1659	-1.7351	8.5598	8.8630	-15.3785903	101-27-33	191-54-46	8.734
G5-4-5	-69613.7958	11746.7257	0.0528	2.1229	19.5457	1.0313528	88-34-34	167-07-01	2.124
P142-5	-69613.7430	11748.8486	35.8500	-3.5032	18.1654	651.2284073	354-25-08	85-50-34	36.021
P142-3	-69577.8930	11745.3454	-0.6468	-6.5395	8.1227	-5.2536963	264-21-05	89-55-57	6.571
P142-2	-69578.5398	11738.8059	8.1676	-0.7916	0.7916	6.4652364	354-27-52	270-06-47	8.206
合計					倍面積	1670.6192765			125.416
					面積	835.3096382			
					坪数	252.68			

面積（倍横距法）計算書

地番： 142-2

測点名	X座標	Y座標	D X	D Y	倍横距	倍面積	方向角	夾角	距離
P142-1	-69570.3722	11738.0143	-8.1676	0.7916	0.7916	-6.4652364	174-27-52	90-09-43	8.206
P142-2	-69578.5398	11738.8059	0.6468	6.5395	8.1227	5.2536963	84-21-05	89-53-13	6.571
P142-3	-69577.8930	11745.3454	8.1719	-0.8052	13.8570	113.2381190	354-22-22	90-01-17	8.211
P142-4	-69569.7211	11744.5402	-0.6511	-6.5259	6.5259	-4.2489945	264-18-09	89-55-47	6.558
合計					倍面積	107.7775844			29.546
					面積	53.8887922			
					坪数	16.30			

ご注意
 この図面は土地区画整理組合等から引き継いだ
 ものです。
 換地処分時点のもので現況とは必ずしも一致し
 ないことがあります。
 参考図として取り扱い願います。

面積（倍横距法）計算書

地番： 142-3

測点名	X座標	Y座標	D X	D Y	倍横距	倍面積	方向角	夾角	距離
P142-4	-69569.7211	11744.5402	-8.1719	0.8052	0.8052	-6.5797777	174-22-22	89-55-42	8.211
P142-3	-69577.8930	11745.3454	-35.8500	3.5032	5.1136	-183.3212105	174-25-08	180-02-46	36.021
P142-5	-69613.7430	11748.8486	0.0313	0.8765	9.4933	0.2970077	87-57-21	93-32-13	0.877
G5-4-6	-69613.7117	11749.7251	0.2986	1.0799	11.4497	3.4186845	74-32-40	166-35-19	1.120
G5-4-7	-69613.4131	11750.8050	1.3195	2.7022	15.2318	20.0977430	63-58-28	169-25-48	3.007
G5-4-8	-69612.0937	11753.5072	9.0673	11.9788	29.9129	271.2294645	52-52-35	168-54-07	15.024
P5-4-6	-69603.0264	11765.4861	0.1680	3.3289	45.2206	7.5991923	87-06-36	214-14-01	3.333
P142-7	-69602.8583	11768.8150	28.4624	-2.7867	45.7628	1302.5210861	354-24-29	87-17-53	28.599
P142-10	-69574.3959	11766.0282	6.7017	-0.6491	42.3270	283.6630110	354-28-04	180-03-35	6.733
P142-6	-69567.6942	11765.3792	-2.0270	-20.8389	20.8389	-42.2398506	264-26-40	89-58-36	20.937
合計					倍面積	1656.6853503			123.862
					面積	828.3426751			
					坪数	250.57			

面積（倍横距法）計算書

地番： 142-4

測点名	X座標	Y座標	D X	D Y	倍横距	倍面積	方向角	夾角	距離
P142-6	-69567.6942	11765.3792	-6.7017	0.6491	0.6491	-4.3500350	174-28-04	90-00-19	6.733
P142-10	-69574.3959	11766.0282	0.5155	5.3661	6.6643	3.4355408	84-30-45	90-02-41	5.391
P142-9	-69573.8804	11771.3944	6.7062	-0.6514	11.3790	76.3100334	354-27-08	89-56-23	6.738
P142-8	-69567.1741	11770.7430	-0.5200	-5.3638	5.3638	-2.7892585	264-27-45	90-00-37	5.389
合計					倍面積	72.6062807			24.251
					面積	36.3031403			
					坪数	10.98			

ご注意
 この図面は土地区画整理組合等から引き継いだ
 ものです。
 換地処分時点のもので現況とは必ずしも一致し
 ないことがあります。
 参考図として取り扱い願います。

面積（倍横距法）計算書

地番： 142-5

測点名	X座標	Y座標	D X	D Y	倍横距	倍面積	方向角	夾角	距離
P142-8	-69567.1741	11770.7430	-6.7062	0.6514	0.6514	-4.3683797	174-27-08	90-02-48	6.738
P142-9	-69573.8804	11771.3944	-0.5155	-5.3661	-4.0633	2.0947015	264-30-45	270-03-37	5.391
P142-10	-69574.3959	11766.0282	-28.4624	2.7867	-6.6427	189.0670072	174-24-29	89-53-44	28.599
P142-7	-69602.8583	11768.8150	0.5911	12.1466	8.2907	4.9006707	87-12-50	92-48-21	12.161
G5-4-9	-69602.2672	11780.9616	0.5245	2.9407	23.3780	12.2606610	79-53-17	172-40-27	2.987
G5-4-10	-69601.7428	11783.9023	0.7916	2.5623	28.8810	22.8610300	72-49-58	172-56-41	2.682
P142-12	-69600.9512	11786.4646	23.6814	-2.3262	29.1171	689.5347987	354-23-23	101-33-25	23.795
P142-15	-69577.2698	11784.1384	11.3006	-1.0935	25.6974	290.3960158	354-28-22	180-04-59	11.353
P142-11	-69565.9691	11783.0449	-1.2050	-12.3019	12.3019	-14.8238624	264-24-20	89-55-58	12.361
合計					倍面積	1191.9226426			106.067
					面積	595.9613213			
					坪数	180.27			

面積（倍横距法）計算書

地番： 142-6

測点名	X座標	Y座標	D X	D Y	倍横距	倍面積	方向角	夾角	距離
P142-11	-69565.9691	11783.0449	-11.3006	1.0935	1.0935	-12.3574512	174-28-22	90-03-44	11.353
P142-15	-69577.2698	11784.1384	0.8949	9.0397	11.2268	10.0463286	84-20-48	89-52-26	9.084
P142-14	-69576.3749	11793.1781	11.2884	-1.1141	19.1523	216.1997085	354-21-48	90-01-00	11.343
P142-13	-69565.0865	11792.0640	-0.8827	-9.0191	9.0191	-7.9607782	264-24-38	90-02-50	9.062
合計					倍面積	205.9278078			40.842
					面積	102.9639039			
					坪数	31.14			

ご注意
 この図面は土地区画整理組合等から引き継いだ
 ものです。
 換地処分時点のもので現況とは必ずしも一致し
 ないことがあります。
 参考図として取り扱い願います。

面積（倍横距法）計算書

地番： 142-7

測点名	X座標	Y座標	DX	DY	倍横距	倍面積	方向角	夾角	距離
P142-13	-69565.0865	11792.0640	-11.2884	1.1141	1.1141	-12.5766542	174-21-48	89-56-44	11.343
P142-14	-69576.3749	11793.1781	-0.8949	-9.0397	-6.8115	6.0952884	264-20-48	269-59-00	9.084
P142-15	-69577.2698	11784.1384	-23.6814	2.3262	-13.5250	320.2906148	174-23-23	90-02-35	23.795
P142-12	-69600.9512	11786.4646	7.5819	24.5858	13.3871	101.4996009	72-51-40	78-28-17	25.728
G5-4-11	-69593.3693	11811.0504	1.4321	2.6313	40.6042	58.1476044	61-26-36	168-34-56	2.996
G5-4-12	-69591.9372	11813.6818	16.4088	19.5351	62.7706	1029.9896200	49-58-15	168-31-39	25.512
G5-4-13	-69575.5284	11833.2168	2.7932	1.1382	83.4439	233.0740218	22-10-17	152-12-02	3.016
G5-4-14	-69572.7353	11834.3551	9.5510	-0.9363	83.6458	798.9023640	354-24-03	152-13-46	9.597
G5-4-15	-69563.1842	11833.4187	1.9121	-2.3278	80.3817	153.7008120	309-24-05	135-00-02	3.012
G5-4-16	-69561.2721	11831.0910	-3.8144	-39.0270	39.0270	-148.8635954	264-25-04	135-00-59	39.213
合計					倍面積	2540.2596767			153.296
					面積	1270.1298383			
					坪数	384.21			

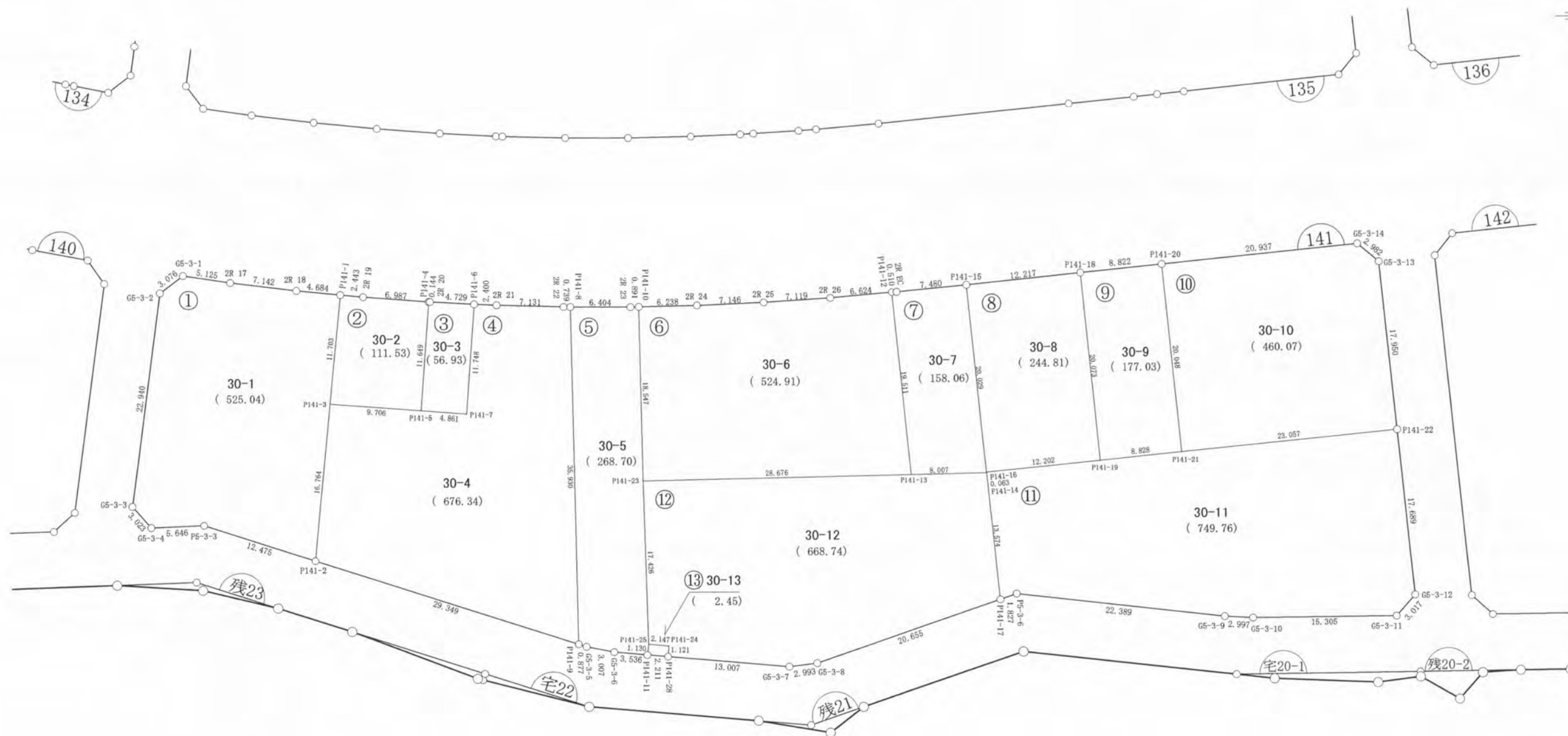
ご注意
 この図面は土地区画整理組合等から引き継いだ
 ものです。
 換地処分時点のもので現況とは必ずしも一致し
 ないことがあります。
 参考図として取り扱い願います。

木更津都市計画事業中尾・伊豆島
特定土地区画整理事業

確 定 図

縮尺 1:500

所在 ほたる野一丁目



ご注意
 この図面は土地区画整理組合等から引き継いだ
 ものです。
 換地処分時点のもので現況とは必ずしも一致し
 ないことがあります。
 参考図として取り扱い願います。

凡 例	
記 号	名 称
141	街区番号
①	画地番号
31.020	辺 長
(671.32)	画地面積
29-1	換地処分後の土地

※以下面積計算書は画地番号順に掲載しています。

面積（倍横距法）計算書

地番： 141-1

測点名	X座標	Y座標	D X	D Y	倍横距	倍面積	方向角	夾角	距離
P141-1	-69577.4478	11606.6808	0.4678	-4.6604	-4.6604	-2.1800115	275-43-54	90-02-43	4.684
2R 18	-69576.9801	11602.0204	0.8721	-7.0889	-16.4097	-14.3110861	277-00-49	181-16-55	7.142
2R 17	-69576.1079	11594.9315	0.7568	-5.0684	-28.5669	-21.6189137	278-29-32	181-28-43	5.125
G5-3-1	-69575.3512	11589.8631	-1.8320	-2.4709	-36.1063	66.1452515	233-26-48	134-57-16	3.076
G5-3-2	-69577.1831	11587.3922	-22.7381	-3.0404	-41.6176	946.3020836	187-36-58	134-10-10	22.940
G5-3-3	-69599.9212	11584.3518	-2.2637	2.0035	-42.6545	96.5582440	138-29-25	130-52-27	3.023
G5-3-4	-69602.1849	11586.3553	0.2255	5.6416	-35.0094	-7.8949712	87-42-39	129-13-14	5.646
P5-3-3	-69601.9594	11591.9969	-3.8166	11.8773	-17.4904	66.7538303	107-48-50	200-06-11	12.475
P141-2	-69605.7760	11603.8742	16.6828	1.6470	-3.9661	-66.1661611	5-38-17	77-49-27	16.764
P141-3	-69589.0932	11605.5212	11.6454	1.1596	-1.1596	-13.5038153	5-41-11	180-02-54	11.703
合計					倍面積	1050.0844505			92.578
					面積	525.0422252			
					坪数	158.82			

面積（倍横距法）計算書

地番： 141-2

測点名	X座標	Y座標	D X	D Y	倍横距	倍面積	方向角	夾角	距離
P141-1	-69577.4478	11606.6808	-11.6454	-1.1596	-1.1596	13.5038153	185-41-11	90-12-17	11.703
P141-3	-69589.0932	11605.5212	-0.7314	9.6789	7.3597	-5.3825599	94-19-16	88-38-05	9.706
P141-5	-69589.8246	11615.2001	11.6158	0.8797	17.9183	208.1350308	4-19-51	90-00-35	11.649
P141-4	-69578.2088	11616.0798	0.5276	-6.9675	11.8305	6.2418934	274-19-50	89-59-59	6.987
2R 19	-69577.6812	11609.1123	0.2333	-2.4315	2.4315	0.5673623	275-28-54	181-09-04	2.443
合計					倍面積	223.0655418			42.488
					面積	111.5327709			
					坪数	33.73			

ご注意
 この図面は土地区画整理組合等から引き継いだ
 ものです。
 換地処分時点のもので現況とは必ずしも一致し
 ないことがあります。
 参考図として取り扱い願います。

面積（倍横距法）計算書

地番： 141-3

測点名	X座標	Y座標	D X	D Y	倍横距	倍面積	方向角	夾角	距離
P141-4	-69578.2088	11616.0798	-11.6158	-0.8797	-0.8797	10.2182329	184-19-51	91-51-15	11.649
P141-5	-69589.8246	11615.2001	-0.3741	4.8463	3.0869	-1.1547479	94-24-50	90-04-59	4.861
P141-7	-69590.1986	11620.0464	11.7138	0.8980	8.8312	103.4468383	4-23-02	89-58-12	11.748
P141-6	-69578.4849	11620.9444	0.2699	-4.7212	5.0080	1.3515338	273-16-18	88-53-16	4.729
2R 20	-69578.2150	11616.2232	0.0062	-0.1434	0.1434	0.0008894	272-28-36	179-12-18	0.144
合計					倍面積	113.8627466			33.131
					面積	56.9313733			
					坪数	17.22			

面積（倍横距法）計算書

地番： 141-4

測点名	X座標	Y座標	D X	D Y	倍横距	倍面積	方向角	夾角	距離
P141-6	-69578.4849	11620.9444	-11.7138	-0.8980	-0.8980	10.5188224	184-23-02	91-47-39	11.748
P141-7	-69590.1986	11620.0464	0.3741	-4.8463	-6.6423	-2.4847206	274-24-50	270-01-48	4.861
P141-5	-69589.8246	11615.2001	0.7314	-9.6789	-21.1674	-15.4809023	274-19-16	179-54-26	9.706
P141-3	-69589.0932	11605.5212	-16.6828	-1.6470	-32.4933	542.0784338	185-38-17	91-19-01	16.764
P141-2	-69605.7760	11603.8742	-8.9700	27.9451	-6.1952	55.5713336	107-47-46	102-09-29	29.349
P141-9	-69614.7460	11631.8193	35.9250	-0.6112	21.1386	759.4050245	359-01-31	71-13-45	35.930
P141-8	-69578.8210	11631.2081	0.0127	-0.7388	19.7886	0.2515480	270-59-09	91-57-38	0.739
2R 22	-69578.8083	11630.4693	0.2150	-7.1273	11.9225	2.5634973	271-43-41	180-44-32	7.131
2R 21	-69578.5933	11623.3420	0.1084	-2.3976	2.3976	0.2599912	272-35-23	180-51-42	2.400
合計					倍面積	1352.6830278			118.628
					面積	676.3415139			
					坪数	204.59			

ご注意
 この図面は土地区画整理組合等から引き継いだ
 ものです。
 換地処分時点のもので現況とは必ずしも一致し
 ないことがあります。
 参考図として取り扱い願います。

面積（倍横距法）計算書

地番： 141-5

測点名	X座標	Y座標	D X	D Y	倍横距	倍面積	方向角	夾角	距離
P141-8	-69578.8210	11631.2081	-35.9250	0.6112	0.6112	-21.9583639	179-01-31	88-40-06	35.930
P141-9	-69614.7460	11631.8193	-0.2678	0.8352	2.0577	-0.5510664	107-46-44	108-45-13	0.877
G5-3-5	-69615.0138	11632.6545	-0.5937	2.9479	5.8407	-3.4679201	101-23-16	173-36-32	3.007
G5-3-6	-69615.6076	11635.6024	-0.3140	3.5221	12.3107	-3.8650266	95-05-38	173-42-22	3.536
P141-11	-69615.9216	11639.1245	1.1191	0.1560	15.9888	17.8930665	7-56-12	92-50-34	1.130
P141-25	-69614.8025	11639.2805	17.4202	-0.4673	15.6775	273.1058463	358-27-48	170-31-36	17.426
P141-23	-69597.3822	11638.8132	18.5440	-0.3102	14.9000	276.3057491	359-02-30	180-34-42	18.547
P141-10	-69578.8382	11638.5030	-0.0227	-0.8909	13.6989	-0.3107706	268-32-29	89-29-59	0.891
2R 23	-69578.8609	11637.6121	0.0399	-6.4040	6.4040	0.2555324	270-21-25	181-48-56	6.404
合計					倍面積	537.4070466			87.748
					面積	268.7035233			
					坪数	81.28			

面積（倍横距法）計算書

地番： 141-6

測点名	X座標	Y座標	D X	D Y	倍横距	倍面積	方向角	夾角	距離
P141-10	-69578.8382	11638.5030	-18.5440	0.3102	0.3102	-5.7524362	179-02-30	89-59-23	18.547
P141-23	-69597.3822	11638.8132	0.5323	28.6706	29.2910	15.5928779	88-56-11	89-53-41	28.676
P141-13	-69596.8499	11667.4838	19.4188	-1.8988	56.0628	1088.6746865	354-24-55	85-28-44	19.511
P141-12	-69577.4311	11665.5850	-0.5774	-6.5988	47.5652	-27.4639245	264-59-58	90-35-03	6.624
2R 26	-69578.0085	11658.9862	-0.4439	-7.1055	33.8609	-15.0304158	266-25-31	181-25-33	7.119
2R 25	-69578.4524	11651.8807	-0.2827	-7.1407	19.6147	-5.5448084	267-43-59	181-18-28	7.146
2R 24	-69578.7350	11644.7400	-0.1032	-6.2370	6.2370	-0.6436627	269-03-07	181-19-08	6.238
合計					倍面積	1049.8323168			93.861
					面積	524.9161584			
					坪数	158.78			

ご注意
 この図面は土地区画整理組合等から引き継いだ
 ものです。
 換地処分時点のもので現況とは必ずしも一致し
 ないことがあります。
 参考図として取り扱い願います。

面積（倍横距法）計算書

地番： 141-7

測点名	X座標	Y座標	D X	D Y	倍横距	倍面積	方向角	夾角	距離
P141-12	-69577.4311	11665.5850	-19.4188	1.8988	1.8988	-36.8722941	174-24-55	88-14-58	19.511
P141-13	-69596.8499	11667.4838	0.1566	8.0052	11.8028	1.8479913	88-52-46	94-27-51	8.007
P141-14	-69596.6933	11675.4890	0.0622	-0.0080	19.8000	1.2315618	352-40-19	83-47-33	0.063
P141-16	-69596.6311	11675.4810	19.9351	-1.9403	17.8517	355.8760939	354-26-27	181-46-08	20.029
P141-15	-69576.6960	11673.5407	-0.7010	-7.4470	8.4644	-5.9333955	264-37-21	90-10-54	7.480
2R EC	-69577.3970	11666.0937	-0.0341	-0.5087	0.5087	-0.0173426	266-09-57	181-32-36	0.510
合計					倍面積	316.1326148			55.600
					面積	158.0663074			
					坪数	47.81			

面積（倍横距法）計算書

地番： 141-8

測点名	X座標	Y座標	D X	D Y	倍横距	倍面積	方向角	夾角	距離
P141-15	-69576.6960	11673.5407	-19.9351	1.9403	1.9403	-38.6797850	174-26-27	90-10-26	20.029
P141-16	-69596.6311	11675.4810	1.1759	12.1453	16.0259	18.8449416	84-28-12	90-01-45	12.202
P141-19	-69595.4552	11687.6263	19.9796	-1.9298	26.2414	524.2938945	354-28-59	90-00-47	20.073
P141-18	-69575.4756	11685.6965	-1.2204	-12.1558	12.1558	-14.8350396	264-16-01	89-47-02	12.217
合計					倍面積	489.6240114			64.521
					面積	244.8120057			
					坪数	74.05			

面積（倍横距法）計算書

地番： 141-9

測点名	X座標	Y座標	D X	D Y	倍横距	倍面積	方向角	夾角	距離
P141-18	-69575.4756	11685.6965	-19.9796	1.9298	1.9298	-38.5563270	174-28-59	90-00-15	20.073
P141-19	-69595.4552	11687.6263	0.8734	8.7844	12.6440	11.0427451	84-19-20	89-50-21	8.828
P141-21	-69594.5819	11696.4107	19.9550	-1.9332	19.4952	389.0274998	354-28-00	90-08-40	20.048
P141-20	-69574.6268	11694.4775	-0.8488	-8.7810	8.7810	-7.4529743	264-28-44	90-00-44	8.822
合計					倍面積	354.0609437			57.771
					面積	177.0304719			
					坪数	53.55			

ご注意
 この図面は土地区画整理組合等から引き継いだ
 ものです。
 換地処分時点のもので現況とは必ずしも一致し
 ないことがあります。
 参考図として取り扱い願います。

面積（倍横距法）計算書

地番： 141-10

測点名	X座標	Y座標	D X	D Y	倍横距	倍面積	方向角	夾角	距離
P141-20	-69574.6268	11694.4775	-19.9550	1.9332	1.9332	-38.5767093	174-28-00	90-04-55	20.048
P141-21	-69594.5819	11696.4107	2.2307	22.9491	26.8155	59.8182598	84-26-53	89-58-53	23.057
P141-22	-69592.3511	11719.3599	17.8643	-1.7540	48.0106	857.6774589	354-23-33	89-56-40	17.950
G5-3-13	-69574.4868	11717.6058	1.9086	-2.2917	43.9649	83.9130794	309-47-22	135-23-49	2.982
G5-3-14	-69572.5782	11715.3142	-2.0487	-20.8366	20.8366	-42.6873448	264-23-05	134-35-43	20.937
合計					倍面積	920.1447439			84.974
					面積	460.0723720			
					坪数	139.17			

面積（倍横距法）計算書

地番： 141-11

測点名	X座標	Y座標	D X	D Y	倍横距	倍面積	方向角	夾角	距離
P141-16	-69596.6311	11675.4810	-0.0622	0.0080	0.0080	-0.0004975	172-40-19	88-12-07	0.063
P141-14	-69596.6933	11675.4890	-13.5103	1.3145	1.3305	-17.9752500	174-26-34	181-46-15	13.574
P141-17	-69610.2037	11676.8035	0.5952	1.7275	4.3725	2.6023781	70-59-23	76-32-49	1.827
P5-3-6	-69609.6085	11678.5310	-2.5354	22.2454	28.3453	-71.8654963	96-30-07	205-30-44	22.389
G5-3-9	-69612.1438	11700.7763	-0.1631	2.9925	53.5832	-8.7419742	93-07-14	176-37-07	2.997
G5-3-10	-69612.3070	11703.7688	0.1038	15.3042	71.8799	7.4579877	89-36-42	176-29-28	15.305
G5-3-11	-69612.2032	11719.0730	2.2477	2.0125	89.1966	200.4844284	41-50-27	132-13-45	3.017
G5-3-12	-69609.9556	11721.0856	17.6044	-1.7257	89.4835	1575.3050118	354-24-05	132-33-38	17.689
P141-22	-69592.3511	11719.3599	-2.2307	-22.9491	64.8086	-144.5707798	264-26-53	90-02-48	23.057
P141-21	-69594.5819	11696.4107	-0.8734	-8.7844	33.0751	-28.8864295	264-19-20	179-52-27	8.828
P141-19	-69595.4552	11687.6263	-1.1759	-12.1453	12.1453	-14.2817598	264-28-12	180-08-52	12.202
合計					倍面積	1499.5276188			120.948
					面積	749.7638094			
					坪数	226.80			

ご注意
 この図面は土地区画整理組合等から引き継いだ
 ものです。
 換地処分時点のもので現況とは必ずしも一致し
 ないことがあります。
 参考図として取り扱い願います。

面積（倍横距法）計算書

地番： 141-12

測点名	X座標	Y座標	D X	D Y	倍横距	倍面積	方向角	夾角	距離
P141-28	-69616.1102	11641.3278	-1.1305	12.9582	12.9582	-14.6493077	94-59-10	90-17-59	13.007
G5-3-7	-69617.2407	11654.2860	0.3613	2.9712	28.8876	10.4357120	83-04-04	168-04-54	2.993
G5-3-8	-69616.8794	11657.2572	6.6758	19.5463	51.4051	343.1694624	71-08-35	168-04-31	20.655
P141-17	-69610.2037	11676.8035	13.5103	-1.3145	69.6369	940.8169138	354-26-34	103-17-59	13.574
P141-14	-69596.6933	11675.4890	-0.1566	-8.0052	60.3172	-9.4440167	268-52-46	94-26-12	8.007
P141-13	-69596.8499	11667.4838	-0.5323	-28.6706	23.6414	-12.5853443	268-56-11	180-03-25	28.676
P141-23	-69597.3822	11638.8132	-17.4202	0.4673	-4.5619	79.4689111	178-27-48	89-31-37	17.426
P141-25	-69614.8025	11639.2805	-0.1901	2.1389	-1.9557	0.3718379	95-04-48	96-37-00	2.147
P141-24	-69614.9926	11641.4194	-1.1176	-0.0916	0.0916	-0.1023919	184-41-11	269-36-23	1.121
合計					倍面積	1337.4817766			107.606
					面積	668.7408883			
					坪数	202.29			

面積（倍横距法）計算書

地番： 141-13

測点名	X座標	Y座標	D X	D Y	倍横距	倍面積	方向角	夾角	距離
P141-11	-69615.9216	11639.1245	-0.1886	2.2033	2.2033	-0.4156191	94-53-36	86-57-24	2.211
P141-28	-69616.1102	11641.3278	1.1176	0.0916	4.4982	5.0271949	4-41-11	89-47-35	1.121
P141-24	-69614.9926	11641.4194	0.1901	-2.1389	2.4509	0.4660058	275-04-48	90-23-37	2.147
P141-25	-69614.8025	11639.2805	-1.1191	-0.1560	0.1560	-0.1745992	187-56-12	92-51-24	1.130
合計					倍面積	4.9029824			6.609
					面積	2.4514912			
					坪数	0.74			

ご注意
 この図面は土地区画整理組合等から引き継いだ
 ものです。
 換地処分時点のもので現況とは必ずしも一致し
 ないことがあります。
 参考図として取り扱い願います。

確定図

縮尺 1:500

所在 ほたる野一丁目



ご注意
 この図面は土地区画整理組合等から引き継いだ
 ものです。
 換地処分時点のもので現況とは必ずしも一致し
 ないことがあります。
 参考図として取り扱い願います。

凡 例	
記 号	名 称
140	街区番号
①	画地番号
31.020	辺 長
(671.32)	画地面積
29-1	換地処分後の土地

※以下面積計算書は画地番号順に掲載しています。

面積（倍横距法）計算書

地番： 140-1

測点名	X座標	Y座標	DX	DY	倍横距	倍面積	方向角	夾角	距離
G140-1	-69549.6117	11504.8410	-0.8624	-2.8849	-2.8849	2.4878170	253-21-27	137-51-27	3.011
G140-2	-69550.4741	11501.9561	-8.7512	-5.4638	-11.2337	98.3082112	211-58-43	138-37-16	10.317
G140-3	-69559.2253	11496.4923	-2.9112	-0.7527	-17.4503	50.8009662	194-29-51	162-31-08	3.007
G140-4	-69562.1365	11495.7395	-22.5530	1.3732	-16.8298	379.5619054	176-30-56	162-01-05	22.595
G140-5	-69584.6895	11497.1128	-2.6622	1.3687	-14.0879	37.5050076	152-47-32	156-16-36	2.993
G140-6	-69587.3517	11498.4814	-5.1129	6.6014	-6.1178	31.2796478	127-45-30	154-57-58	8.350
P140-1	-69592.4646	11505.0829	36.4813	14.2255	14.7091	536.6072804	21-18-10	73-32-40	39.157
2R 6	-69555.9833	11519.3083	2.7879	-6.5645	22.3701	62.3658193	293-00-39	91-42-29	7.132
2R 5	-69553.1954	11512.7439	2.9213	-6.5141	9.2916	27.1436806	294-09-16	181-08-37	7.139
2R 4	-69550.2741	11506.2298	0.6624	-1.3888	1.3888	0.9199649	295-30-00	181-20-44	1.539
合計					倍面積	1226.9803004			105.240
					面積	613.4901502			
					坪数	185.58			

面積（倍横距法）計算書

地番： 140-2

測点名	X座標	Y座標	DX	DY	倍横距	倍面積	方向角	夾角	距離
2R 6	-69555.9833	11519.3083	-36.4813	-14.2255	-14.2255	518.9636648	201-18-10	89-39-05	39.157
P140-1	-69592.4646	11505.0829	-0.2198	0.2869	-28.1641	6.1905903	127-27-27	106-09-17	0.361
G140-7	-69592.6844	11505.3698	-1.6313	2.5087	-25.3685	41.3846398	123-02-06	175-34-39	2.992
G140-8	-69594.3158	11507.8784	-0.7417	1.4065	-21.4533	15.9124176	117-48-19	174-46-13	1.590
P140-4	-69595.0575	11509.2849	37.2315	14.6653	-5.3816	-200.3630625	21-29-57	83-41-38	40.016
P140-3	-69557.8260	11523.9502	1.8427	-4.6419	4.6419	8.5534540	291-39-05	90-09-08	4.994
合計					倍面積	390.6417041			89.110
					面積	195.3208521			
					坪数	59.08			

ご注意
 この図面は土地区画整理組合等から引き継いだ
 ものです。
 換地処分時点のもので現況とは必ずしも一致し
 ないことがあります。
 参考図として取り扱い願います。

面積（倍横距法）計算書

地番： 140-3

測点名	X座標	Y座標	DX	DY	倍横距	倍面積	方向角	夾角	距離
P140-3	-69557.8260	11523.9502	-37.2315	-14.6653	-14.6653	546.0103650	201-29-57	90-37-24	40.016
P140-4	-69595.0575	11509.2849	-8.8609	16.6511	-12.6795	112.3515815	118-01-11	96-31-14	18.862
G140-9	-69603.9183	11525.9360	-1.3208	2.7051	6.6766	-8.8187550	116-01-32	178-00-21	3.010
G140-10	-69605.2392	11528.6411	-0.8421	2.0508	11.4325	-9.6276616	112-19-30	176-17-58	2.217
G140-11	-69606.0813	11530.6918	-0.8053	2.8707	16.3539	-13.1705838	105-40-16	173-20-46	2.982
G140-12	-69606.8867	11533.5625	-0.4661	3.2763	22.5009	-10.4866073	98-05-46	172-25-30	3.309
G140-13	-69607.3527	11536.8388	-0.2516	2.9570	28.7342	-7.2308827	94-51-51	176-46-05	2.968
G140-14	-69607.6044	11539.7958	-0.0418	1.7321	33.4233	-1.3980167	91-23-00	176-31-09	1.733
G140-15	-69607.6462	11541.5279	0.0438	3.0078	38.1632	1.6697204	89-10-00	177-47-00	3.008
G140-16	-69607.6024	11544.5357	0.1635	2.2369	43.4079	7.0956478	85-49-14	176-39-14	2.243
G140-17	-69607.4390	11546.7726	0.4038	2.9810	48.6258	19.6327998	82-17-12	176-27-58	3.008
G140-18	-69607.0352	11549.7536	1.2023	5.6257	57.2326	68.8112914	77-56-11	175-38-59	5.753
P140-6	-69605.8329	11555.3793	32.9614	7.9542	70.8125	2334.0771061	13-34-02	115-37-51	33.908
P140-7	-69572.8715	11563.3336	2.5370	0.6198	79.3866	201.4029220	13-43-47	180-09-45	2.612
P140-5	-69570.3346	11563.9534	1.0019	-4.0214	75.9850	76.1266574	283-59-22	90-15-35	4.144
2R 12	-69569.3327	11559.9320	1.8246	-6.8951	65.0686	118.7247388	284-49-20	180-49-58	7.132
2R 11	-69567.5081	11553.0370	1.9950	-6.8392	51.3343	102.4124335	286-15-44	181-26-24	7.124
2R 10	-69565.5131	11546.1978	2.1578	-6.7982	37.6970	81.3428764	287-36-36	181-20-52	7.132
2R 9	-69563.3553	11539.3996	2.3096	-6.7617	24.1372	55.7473721	288-51-32	181-14-56	7.145
2R 8	-69561.0457	11532.6380	2.4576	-6.6897	10.6858	26.2615820	290-10-19	181-18-47	7.127
2R 7	-69558.5880	11525.9483	0.7620	-1.9981	1.9981	1.5226065	290-52-33	180-42-14	2.138
合計					倍面積	3702.4571936			167.571
					面積	1851.2285968			
					坪数	559.99			

ご注意
 この図面は土地区画整理組合等から引き継いだ
 ものです。
 換地処分時点のもので現況とは必ずしも一致し
 ないことがあります。
 参考図として取り扱い願います。

面積（倍横距法）計算書

地番： 140-4

測点名	X座標	Y座標	D X	D Y	倍横距	倍面積	方向角	夾角	距離
P140-5	-69570.3346	11563.9534	-2.5370	-0.6198	-0.6198	1.5725290	193-43-47	90-23-50	2.612
P140-7	-69572.8715	11563.3336	-0.4855	2.0300	0.7903	-0.3837218	103-27-05	89-43-18	2.087
P140-8	-69573.3571	11565.3636	2.5392	0.6293	3.4496	8.7593019	13-55-13	90-28-08	2.616
P140-2	-69570.8179	11565.9929	0.4833	-2.0395	2.0395	0.9857529	283-19-57	89-24-44	2.096
合計					倍面積	10.9338620			9.411
					面積	5.4669310			
					坪数	1.65			

面積（倍横距法）計算書

地番： 140-5

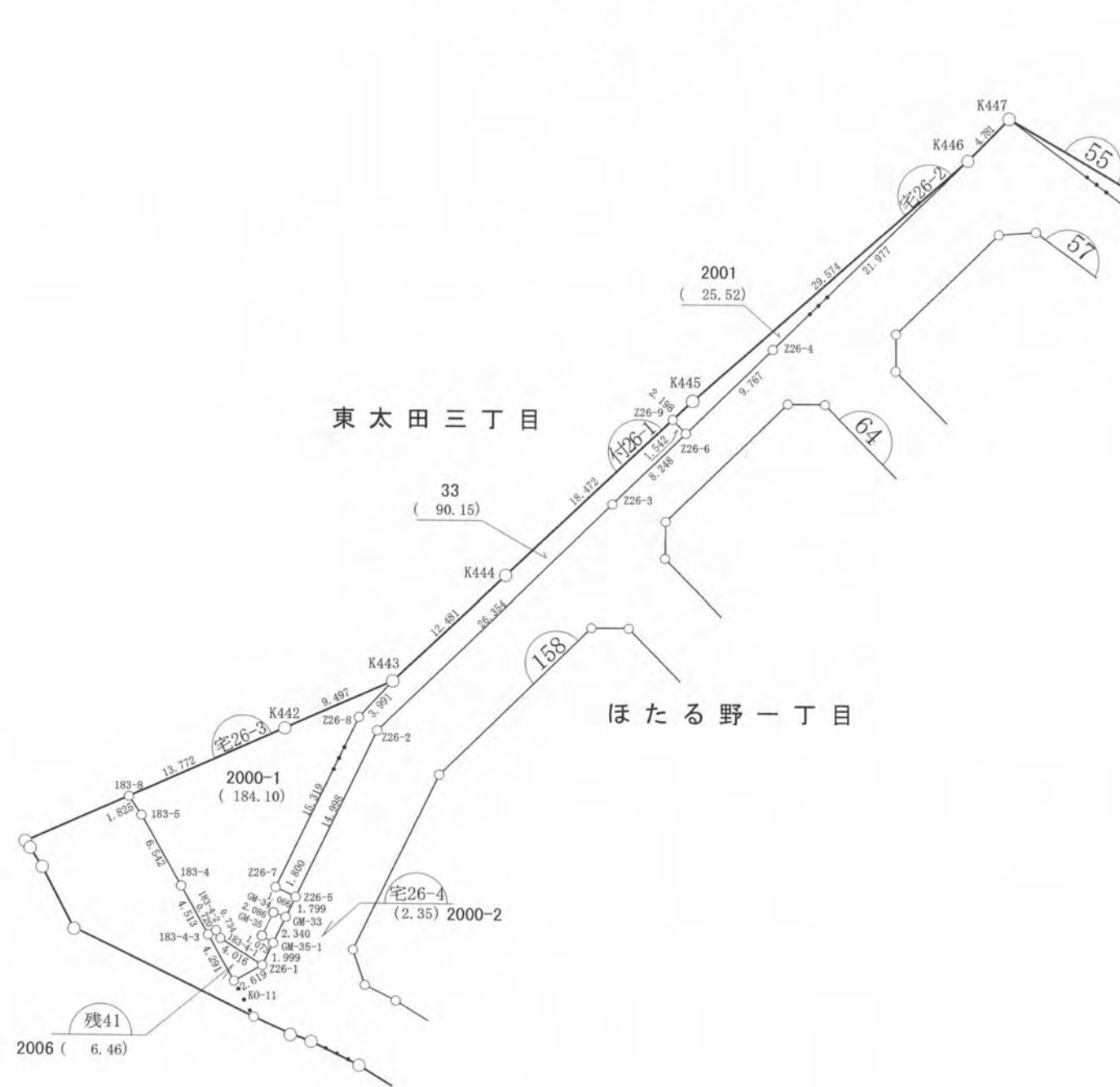
測点名	X座標	Y座標	D X	D Y	倍横距	倍面積	方向角	夾角	距離
P140-2	-69570.8179	11565.9929	-2.5392	-0.6293	-0.6293	1.5980149	193-55-13	91-23-36	2.616
P140-8	-69573.3571	11565.3636	0.4855	-2.0300	-3.2887	-1.5967571	283-27-05	269-31-52	2.087
P140-7	-69572.8715	11563.3336	-32.9614	-7.9542	-13.2729	437.4926964	193-34-02	90-06-57	33.908
P140-6	-69605.8329	11555.3793	3.0648	14.2171	-7.0100	-21.4839603	77-50-06	64-16-04	14.544
P5-2-10	-69602.7681	11569.5965	0.2097	6.3904	13.5976	2.8513895	88-07-14	190-17-08	6.394
G140-19	-69602.5584	11575.9869	2.0198	2.2353	22.2233	44.8858725	47-54-01	139-46-47	3.013
G140-20	-69600.5387	11578.2222	24.3695	3.2346	27.6932	674.8717887	7-33-39	139-39-38	24.583
G140-21	-69576.1691	11581.4568	2.5072	-1.7273	29.2006	73.2124711	325-26-12	137-52-33	3.045
G140-22	-69573.6619	11579.7296	1.1313	-5.9009	21.5724	24.4047575	280-51-10	135-24-58	6.008
2R 14	-69572.5306	11573.8287	1.5197	-6.9671	8.7045	13.2282780	282-18-18	181-27-08	7.131
2R 13	-69571.0109	11566.8616	0.1930	-0.8687	0.8687	0.1676705	282-31-37	180-13-19	0.890
合計					倍面積	1249.6322216			104.219
					面積	624.8161108			
					坪数	189.00			

ご注意
 この図面は土地区画整理組合等から引き継いだ
 ものです。
 換地処分時点のもので現況とは必ずしも一致し
 ないことがあります。
 参考図として取り扱い願います。

確 定 図

縮尺 1:500

所在 ほたる野一丁目



ご注意
この図面は土地区画整理組合等から引き継いだものです。
換地処分時点のもので現況とは必ずしも一致しないことがあります。
参考図として取り扱い願います。

凡 例	
記 号	名 称
(144)	街区番号
①	画地番号
31.020	辺 長
(671.32)	画地面積
29-1	換地処分後の土地

※以下面積計算書は画地番号順に掲載しています。

面積（倍横距法）計算書

地番：付帯地26-1

測点名	X座標	Y座標	D X	D Y	倍横距	倍面積	方向角	夾角	距離
Z26-6	-69313.5226	11372.9920	-0.2370	-1.5237	-1.5237	0.361081	261-09-35	90-24-47	1.542
Z26-9	-69313.7596	11371.4683	-18.2793	2.6593	-0.3881	7.094189	171-43-21	90-33-46	18.472
K444	-69332.0389	11374.1276	-12.3463	1.8282	4.0994	-50.612708	171-34-37	179-51-16	12.481
K443	-69344.3853	11375.9558	-3.8972	0.8613	6.7890	-26.458008	167-32-14	175-57-37	3.991
Z26-8	-69348.2825	11376.8171	-13.3394	7.5329	15.1832	-202.534818	150-32-46	163-00-32	15.319
Z26-7	-69361.6219	11384.3500	0.8851	1.5673	24.2834	21.492615	60-32-46	90-00-00	1.800
Z26-5	-69360.7368	11385.9173	13.0598	-7.3750	18.4757	241.289321	330-32-46	90-00-00	14.998
Z26-2	-69347.6770	11378.5424	26.0133	-4.2240	6.8767	178.886120	350-46-37	200-13-51	26.354
Z26-3	-69321.6637	11374.3184	8.1411	-1.3264	1.3264	10.798142	350-44-48	179-58-11	8.248
合計					倍面積	180.315934			103.205
					面積	90.1579671			
					坪数	27.27			


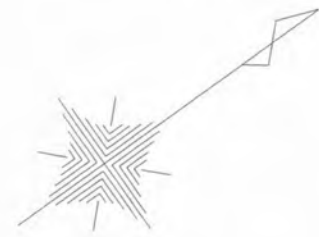
ご注意
 この図面は土地区画整理組合等から引き継いだ
 ものです。
 換地処分時点のもので現況とは必ずしも一致し
 ないことがあります。
 参考図として取り扱い願います。

木更津都市計画事業中尾・伊豆島
特定土地区画整理事業

確 定 図

縮尺 1:500

所在 ほたる野一丁目



ご注意
 この図面は土地区画整理組合等から引き継いだ
 ものです。
 換地処分時点のもので現況とは必ずしも一致し
 ないことがあります。
 参考図として取り扱い願います。

凡 例	
記 号	名 称
(144)	街区番号
①	画地番号
31.020	辺 長
(671.32)	画地面積
29-1	換地処分後の土地

※以下面積計算書は画地番号順に掲載しています。

面積（倍横距法）計算書

地番：付帯地4

測点名	X座標	Y座標	D X	D Y	倍横距	倍面積	方向角	夾角	距離
G2-16-1	-69199.0011	11526.8897	-0.5434	-3.2579	-3.2579	1.770504	260-31-47	137-06-00	3.303
G2-16-2	-69199.5445	11523.6318	-31.1370	-24.5771	-31.0929	968.140306	218-17-05	137-45-18	39.668
31R EC	-69230.6815	11499.0547	-1.9680	-1.6270	-57.2970	112.759091	219-34-57	181-17-52	2.553
31R 10	-69232.6495	11497.4277	-2.1605	-1.9724	-60.8965	131.564989	222-23-42	182-48-45	2.925
31R 9	-69234.8100	11495.4553	-1.9569	-2.0277	-64.8967	126.994202	226-01-08	183-37-26	2.818
31R 8	-69236.7668	11493.4275	-1.7168	-1.9669	-68.8913	118.270478	228-53-06	182-51-58	2.611
31R 7	-69238.4836	11491.4606	-1.8013	-2.2560	-73.1143	131.698136	231-23-43	182-30-37	2.887
31R 6	-69240.2849	11489.2046	-1.6321	-2.3180	-77.6883	126.792273	234-51-06	183-27-23	2.835
31R 5	-69241.9169	11486.8865	-1.5294	-2.4417	-82.4481	126.092905	237-56-21	183-05-15	2.881
31R 4	-69243.4463	11484.4448	-1.3271	-2.4186	-87.3084	115.863664	241-14-49	183-18-28	2.759
31R 3	-69244.7733	11482.0262	-1.2861	-2.6175	-92.3446	118.760512	243-50-02	182-35-13	2.916
31R 2	-69246.0594	11479.4087	-1.0979	-2.5978	-97.5599	107.106996	247-05-26	183-15-24	2.820
31R 1	-69247.1573	11476.8109	-0.8610	-2.3724	-102.5301	88.274583	250-03-14	182-57-48	2.524
31R BC	-69248.0182	11474.4384	-26.6358	-79.6833	-184.5859	4916.598422	251-31-00	181-27-46	84.017
Y14	-69274.6541	11394.7551	0.7615	17.9223	-246.3469	-187.596742	87-34-01	16-03-01	17.938
Y30	-69273.8925	11412.6774	6.7180	35.1782	-193.2464	-1298.236841	79-11-18	171-37-17	35.814
P57-11	-69267.1745	11447.8556	3.3041	17.3981	-140.6701	-464.791359	79-14-49	180-03-31	17.709
Y31	-69263.8704	11465.2537	0.0423	0.2359	-123.0362	-5.203968	79-50-06	180-35-17	0.240
Y32	-69263.8281	11465.4896	3.1220	9.4363	-113.3639	-353.927777	71-41-35	171-51-29	9.939
P57-13	-69260.7060	11474.9259	1.0499	3.1437	-100.7838	-105.817995	71-31-53	179-50-18	3.314
Y15	-69259.6561	11478.0697	1.1671	3.2417	-94.3984	-110.176955	70-11-57	178-40-04	3.445
Y16	-69258.4889	11481.3114	1.3347	3.1733	-87.9834	-117.435760	67-11-15	176-59-18	3.443
Y17	-69257.1542	11484.4847	1.5157	3.0893	-81.7207	-123.860087	63-52-01	176-40-46	3.441
Y18	-69255.6385	11487.5740	1.6596	3.0181	-75.6133	-125.484160	61-11-43	177-19-42	3.444
Y19	-69253.9790	11490.5921	1.8353	2.9167	-69.6784	-127.877572	57-49-16	176-37-33	3.446
Y20	-69252.1437	11493.5089	1.9777	2.8166	-63.9451	-126.461279	54-55-33	177-06-17	3.442
Y21	-69250.1661	11496.3255	2.1127	2.7152	-58.4132	-123.407033	52-06-52	177-11-19	3.440
Y22	-69248.0534	11499.0407	2.2644	2.5859	-53.1120	-120.264686	48-47-35	176-40-43	3.437
Y23	-69245.7891	11501.6267	2.3985	2.4792	-48.0469	-115.238478	45-56-56	177-09-21	3.450
Y24	-69243.3906	11504.1059	2.5239	2.3387	-43.2289	-109.103745	42-49-11	176-52-15	3.441
Y25	-69240.8667	11506.4447	2.6488	2.2022	-38.6879	-102.475130	39-44-27	176-55-16	3.445
Y26	-69238.2180	11508.6469	33.7203	26.5695	-9.9161	-334.374049	38-14-09	178-29-42	42.930

ご注意
 この図面は土地区画整理組合等から引き継いだ
 ものです。
 換地処分時点のもので現況とは必ずしも一致し
 ないことがあります。
 参考図として取り扱い願います。

地番：付帯地4

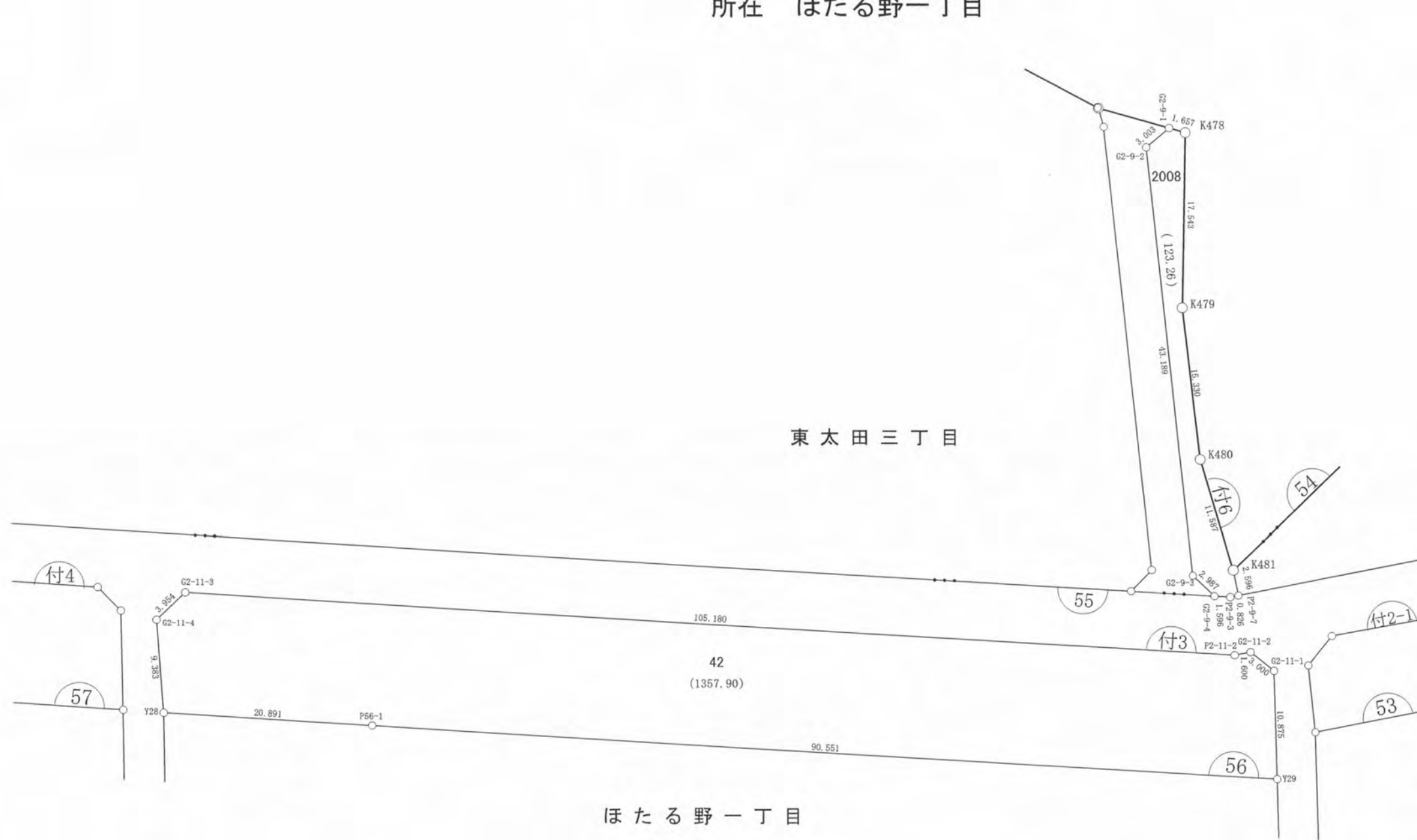
測点名	X座標	Y座標	D X	D Y	倍横距	倍面積	方向角	夾角	距離
Y27	-69204.4977	11535.2164	5.4966	-8.3267	8.3267	45.768879	303-25-47	85-11-38	9.977
合計					倍面積	3184.722324			333.252
					面積	1592.3611622			
					坪数	481.68			

ご注意
この図面は土地区画整理組合等から引き継いだ
ものです。
換地処分時点のもので現況とは必ずしも一致し
ないことがあります。
参考図として取り扱い願います。

確 定 図

縮尺 1:500

所在 ほたる野一丁目



ご注意
 この図面は土地区画整理組合等から引き継いだ
 ものです。
 換地処分時点のもので現況とは必ずしも一致し
 ないことがあります。
 参考図として取り扱い願います。

凡 例	
記 号	名 称
144	街区番号
①	画地番号
31.020	辺 長
(671.32)	画地面積
29-1	換地処分後の土地

※以下面積計算書は画地番号順に掲載しています。

面積（倍横距法）計算書

地番：付帯地3

測点名	X座標	Y座標	D X	D Y	倍横距	倍面積	方向角	夾角	距離
G2-11-1	-69107.8642	11597.7123	-0.8340	-2.8815	-2.8815	2.403050	253-51-31	130-19-56	3.000
G2-11-2	-69108.6981	11594.8308	-1.4626	-0.6490	-6.4120	9.378198	203-55-45	130-04-14	1.600
P2-11-2	-69110.1607	11594.1817	-82.5583	-65.1690	-72.2301	5963.190542	218-17-11	194-21-26	105.180
G2-11-3	-69192.7190	11529.0127	-3.9014	0.6439	-136.7552	533.538005	170-37-40	132-20-29	3.954
G2-11-4	-69196.6204	11529.6567	-4.7421	8.0963	-128.0149	607.063179	120-21-29	129-43-49	9.383
Y28	-69201.3625	11537.7530	16.4095	12.9291	-106.9895	-1755.643847	38-14-05	97-52-36	20.891
P56-1	-69184.9530	11550.6820	71.0822	56.0962	-37.9642	-2698.580779	38-16-47	180-02-42	90.551
Y29	-69113.8708	11606.7783	6.0066	-9.0660	9.0660	54.456264	303-31-35	85-14-48	10.875
合計					倍面積	2715.804612			245.434
					面積	1357.9023059			
					坪数	410.76			

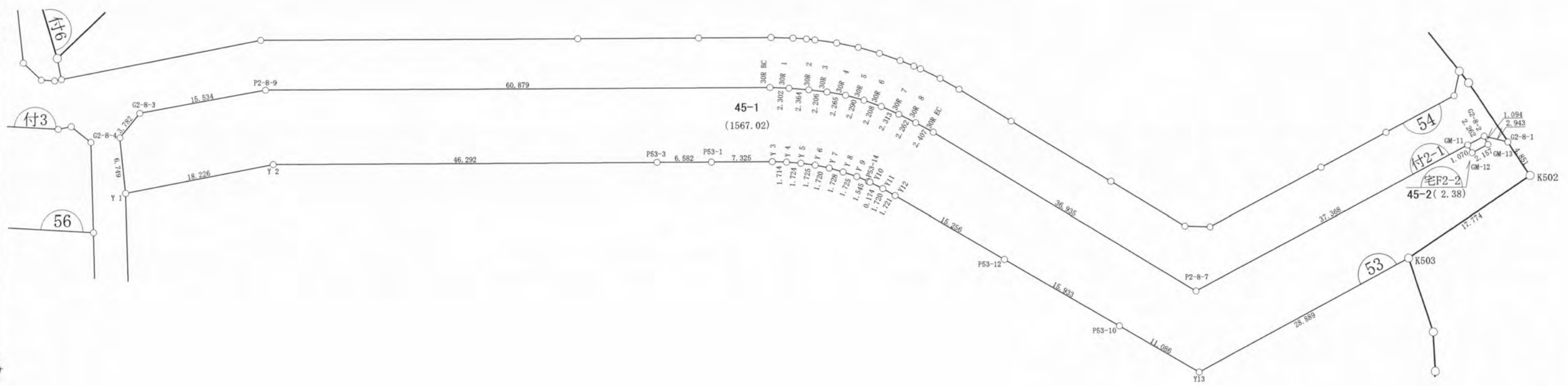
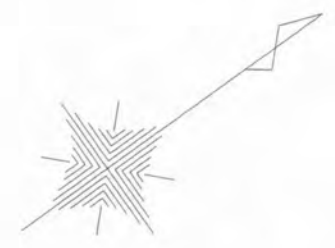
ご注意
 この図面は土地区画整理組合等から引き継いだ
 ものです。
 換地処分時点のもので現況とは必ずしも一致し
 ないことがあります。
 参考図として取り扱い願います。

木更津都市計画事業中尾・伊豆島
特定土地区画整理事業

確 定 図

縮尺 1:500

所在 ほたる野一丁目



ご注意
 この図面は土地区画整理組合等から引き継いだ
 ものです。
 換地処分時点のもので現況とは必ずしも一致し
 ないことがあります。
 参考図として取り扱い願います。

凡 例	
記 号	名 称
144	街区番号
①	画地番号
31.020	辺 長
(671.32)	画地面積
29-1	換地処分後の土地

※以下面積計算書は画地番号順に掲載しています。

ご注意
 この図面は土地区画整理組合等から引き継いだ
 ものです。
 換地処分時点のもので現況とは必ずしも一致し
 ないことがあります。
 参考図として取り扱い願います。

面積（倍横距法）計算書

地番：付帯地2-1

測点名	X座標	Y座標	DX	DY	倍横距	倍面積	方向角	夾角	距離
G2-8-1	-68968.0835	11696.3922	-1.9281	-2.2240	-2.2240	4.288075	229-04-38	137-13-00	2.943
G2-8-2	-68970.0115	11694.1682	-0.2166	1.0727	-3.3754	0.731162	101-25-00	52-20-22	1.094
GM-13	-68970.2281	11695.2409	-2.1365	-0.2982	-2.6009	5.556816	187-56-48	266-31-48	2.157
GM-12	-68972.3646	11694.9426	0.1098	-1.0639	-3.9630	-0.435208	275-53-36	267-56-48	1.070
GM-11	-68972.2548	11693.8787	-37.0595	-4.7878	-9.8147	363.728966	187-21-41	91-28-05	37.368
P2-8-7	-69009.3143	11689.0909	-14.7458	-33.8635	-48.4660	714.668747	246-28-10	239-06-29	36.935
30R EC	-69024.0601	11655.2274	-1.0763	-2.1533	-84.4829	90.926048	243-26-36	176-58-26	2.407
30R 8	-69025.1364	11653.0741	-1.0712	-1.9920	-88.6282	94.935753	241-43-54	178-17-18	2.262
30R 7	-69026.2075	11651.0821	-1.1908	-1.9827	-92.6030	110.268693	239-00-44	177-16-50	2.313
30R 6	-69027.3983	11649.0994	-1.2633	-1.8113	-96.3970	121.775561	235-06-25	176-05-41	2.208
30R 5	-69028.6616	11647.2880	-1.4581	-1.7658	-99.9742	145.769500	230-27-10	175-20-45	2.290
30R 4	-69030.1197	11645.5222	-1.5921	-1.6113	-103.3513	164.542955	225-20-40	174-53-30	2.265
30R 3	-69031.7117	11643.9109	-1.6378	-1.4777	-106.4404	174.325505	222-03-33	176-42-53	2.206
30R 2	-69033.3495	11642.4332	-1.8129	-1.5174	-109.4355	198.392987	219-55-49	177-52-16	2.364
30R 1	-69035.1624	11640.9157	-1.8270	-1.4000	-112.3530	205.266363	217-27-48	177-31-59	2.302
30R BC	-69036.9894	11639.5157	-49.9578	-34.7922	-148.5452	7420.997743	214-51-16	177-23-28	60.879
P2-8-9	-69086.9472	11604.7235	-14.1109	-6.4946	-189.8320	2678.699873	204-42-52	169-51-36	15.534
G2-8-3	-69101.0581	11598.2289	-3.6347	1.0441	-195.2825	709.796528	163-58-20	139-15-28	3.782
G2-8-4	-69104.6928	11599.2730	-3.3014	5.8862	-188.3521	621.824462	119-17-12	135-18-52	6.749
Y 1	-69107.9942	11605.1593	16.6441	7.4276	-175.0383	-2913.351631	24-02-57	84-45-45	18.226
Y 2	-69091.3501	11612.5868	38.0059	26.4284	-141.1823	-5365.758233	34-48-50	190-45-53	46.292
P53-3	-69053.3443	11639.0152	5.4027	3.7602	-110.9937	-599.670277	34-50-13	180-01-23	6.582
P53-1	-69047.9415	11642.7754	6.0092	4.1887	-103.0448	-619.220531	34-52-41	180-02-28	7.325
Y 3	-69041.9323	11646.9641	1.3696	1.0300	-97.8261	-133.981063	36-56-45	182-04-04	1.714
Y 4	-69040.5627	11647.9941	1.3252	1.1025	-95.6936	-126.811462	39-45-35	182-48-50	1.724
Y 5	-69039.2375	11649.0967	1.2594	1.1795	-93.4115	-117.640747	43-07-28	183-21-53	1.725
Y 6	-69037.9781	11650.2762	1.1674	1.2633	-90.9687	-106.195039	47-15-37	184-08-09	1.720
Y 7	-69036.8107	11651.5395	1.0869	1.3435	-88.3619	-96.038628	51-01-40	183-46-03	1.728
Y 8	-69035.7239	11652.8830	1.0172	1.3932	-85.6251	-87.095991	53-52-01	182-50-21	1.725
Y 9	-69034.7067	11654.2762	0.8224	1.3082	-82.9237	-68.194730	57-50-43	183-58-42	1.545
P53-14	-69033.8843	11655.5845	0.0901	0.1487	-81.4668	-7.339966	58-47-19	180-56-36	0.174
Y10	-69033.7942	11655.7332	0.8053	1.5196	-79.7985	-64.259784	62-04-48	183-17-29	1.720
Y11	-69032.9889	11657.2528	0.7382	1.5548	-76.7241	-56.635798	64-36-11	182-31-23	1.721
Y12	-69032.2508	11658.8076	6.3352	13.8785	-61.2907	-388.287826	65-27-52	180-51-41	15.256

地 番 : 付帯地2-1

測点名	X座標	Y座標	D X	D Y	倍横距	倍面積	方向角	夾 角	距 離
P53-12	-69025.9156	11672.6861	6.6246	14.4909	-32.9213	-218.089673	65-25-56	179-58-04	15.933
P53-10	-69019.2910	11687.1770	4.6068	10.0840	-8.3465	-38.450791	65-26-49	180-00-53	11.086
Y13	-69014.6842	11697.2610	28.6750	3.5063	5.2438	150.365400	6-58-17	121-31-28	28.889
K503	-68986.0091	11700.7672	17.7682	0.4730	9.2230	163.876252	1-31-29	174-33-12	17.774
K502	-68968.2409	11701.2402	0.1575	-4.8480	4.8480	0.763449	271-51-38	90-20-09	4.851
合計					倍面積	3134.043459			376.838
					面 積	1567.0217293			
					坪 数	474.02			

ご注意
この図面は土地区画整理組合等から引き継いだ
ものです。
換地処分時点のもので現況とは必ずしも一致し
ないことがあります。
参考図として取り扱い願います。

面積（倍横距法）計算書

地番：宅地F2-2

測点名	X座標	Y座標	D X	D Y	倍横距	倍面積	方向角	夾角	距離
G2-8-2	-68970.0115	11694.1682	-0.2166	1.0727	1.0727	-0.232364	101-25-00	274-03-53	1.094
GM-13	-68970.2281	11695.2409	-2.1365	-0.2982	1.8472	-3.946447	187-56-48	266-31-48	2.157
GM-12	-68972.3646	11694.9426	0.1098	-1.0639	0.4850	0.053264	275-53-36	267-56-48	1.070
GM-11	-68972.2548	11693.8787	2.2433	0.2894	-0.2894	-0.649290	7-21-07	271-27-31	2.262
合計					倍面積	-4.774837			6.583
					面積	2.3874183			
					坪数	0.72			

ご注意

この図面は土地区画整理組合等から引き継いだ
ものです。

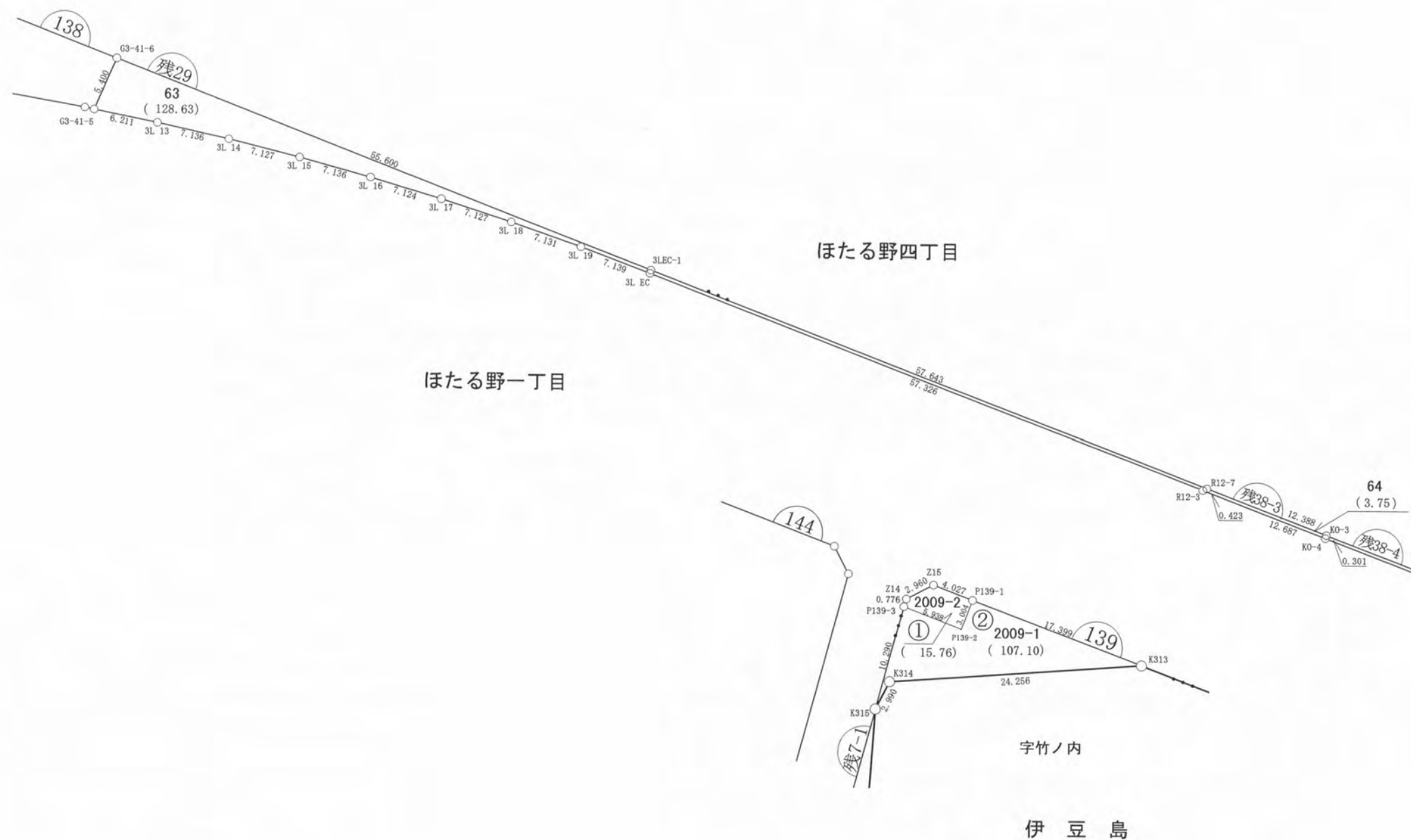
換地処分時点のもので現況とは必ずしも一致し
ないことがあります。

参考図として取り扱い願います。

確 定 図

縮尺 1:500

所在 ほたる野一丁目



ご注意
この図面は土地区画整理組合等から引き継いだものです。
換地処分時点のもので現況とは必ずしも一致しないことがあります。
参考図として取り扱い願います。

凡 例	
記 号	名 称
144	街区番号
①	画地番号
31.020	辺 長
(671.32)	画地面積
29-1	換地処分後の土地

※以下面積計算書は画地番号順に掲載しています。

面積（倍横距法）計算書

地番：道路残地29

測点名	X座標	Y座標	D X	D Y	倍横距	倍面積	方向角	夾角	距離
G3-41-6	-69529.1363	12049.7252	-4.9699	-2.1113	-2.1113	10.492775	203-01-00	92-09-35	5.400
G3-41-5	-69534.1062	12047.6139	-1.1917	6.0958	1.8732	-2.232314	101-03-42	78-02-42	6.211
3L 13	-69535.2979	12053.7097	-1.4951	6.9772	14.9462	-22.346200	102-05-41	181-01-59	7.136
3L 14	-69536.7930	12060.6868	-1.6678	6.9291	28.8524	-48.120381	103-32-01	181-26-20	7.127
3L 15	-69538.4608	12067.6159	-1.8309	6.8971	42.6786	-78.140622	104-52-01	181-20-00	7.136
3L 16	-69540.2917	12074.5130	-1.9961	6.8388	56.4144	-112.609313	106-16-18	181-24-17	7.124
3L 17	-69542.2878	12081.3518	-2.1561	6.7932	70.0463	-151.027503	107-36-33	181-20-15	7.127
3L 18	-69544.4439	12088.1449	-2.3077	6.7470	83.5865	-192.893133	108-52-57	181-16-24	7.131
3L 19	-69546.7516	12094.8919	-2.4793	6.6942	97.0276	-240.561170	110-19-23	181-26-26	7.139
3L EC	-69549.2309	12101.5860	-20.3953	53.5750	157.2967	-3208.106762	110-50-28	180-31-05	57.326
R12-3	-69569.6262	12155.1610	0.1716	0.3862	211.2579	36.250559	66-02-38	135-12-10	0.423
R12-7	-69569.4546	12155.5472	20.5228	-53.8655	157.7786	3238.052895	290-51-25	44-48-47	57.643
3LEC-1	-69548.9318	12101.6818	19.7955	-51.9566	51.9566	1028.508005	290-51-25	180-00-00	55.600
合計					倍面積	257.266835			232.523
					面積	128.6334176			
					坪数	38.91			

ご注意
 この図面は土地区画整理組合等から引き継いだ
 ものです。
 換地処分時点のもので現況とは必ずしも一致し
 ないことがあります。
 参考図として取り扱い願います。

面積（倍横距法）計算書

地番：道路残地38-3

測点名	X座標	Y座標	D X	D Y	倍横距	倍面積	方向角	夾角	距離
R12-7	-69569.4546	12155.5472	-0.1716	-0.3862	-0.3862	0.066270	246-02-38	135-11-14	0.423
R12-3	-69569.6262	12155.1610	-4.5203	11.8549	11.0825	-50.096203	110-52-19	44-49-41	12.687
K0-4	-69574.1465	12167.0159	0.2814	0.1074	23.0449	6.484783	20-53-27	90-01-08	0.301
K0-3	-69573.8651	12167.1234	4.4105	-11.5761	11.5761	51.056339	290-51-24	89-57-57	12.388
合計					倍面積	7.511190			25.799
					面積	3.7555948			
					坪数	1.13			

ご注意
 この図面は土地区画整理組合等から引き継いだ
 ものです。
 換地処分時点のもので現況とは必ずしも一致し
 ないことがあります。
 参考図として取り扱い願います。

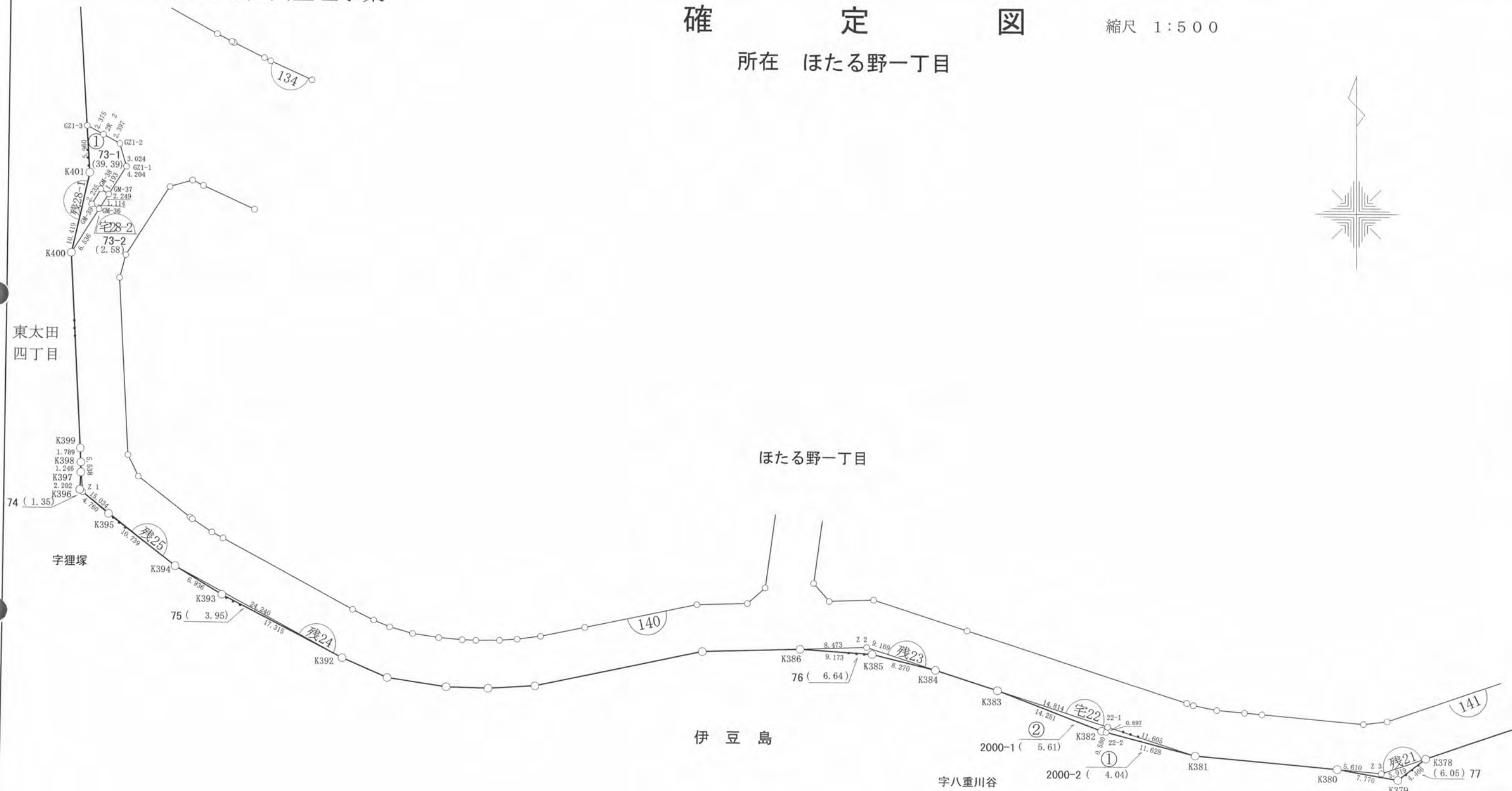
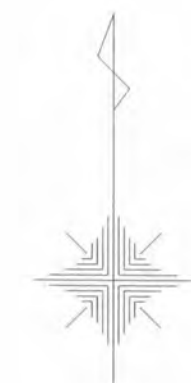
木更津都市計画事業中尾・伊豆島
特定土地区画整理事業

街区番号 残地21, 23, 24
残地25, 28-1
宅地22, 28-2

確定図

縮尺 1:500

所在 ほたる野一丁目



ご注意
この図面は土地区画整理組合等から引き継いだものです。
換地処分時点のもので現況とは必ずしも一致しないことがあります。
参考図として取り扱い願います。

凡例	
記号	名称
144	街区番号
①	画地番号
31.020	辺長
(671.32)	画地面積
29-1	換地処分後の土地

※以下面積計算書は画地番号順に掲載しています。

面積（倍横距法）計算書

地番： 道路残地28-1

測点名	X座標	Y座標	D X	D Y	倍横距	倍面積	方向角	夾角	距離
GZ1-1	-69548.0003	11496.4210	2.8980	-0.8630	-0.8630	-2.500852	343-25-04	131-16-49	3.024
GZ1-2	-69545.1023	11495.5580	1.1060	-2.1262	-3.8521	-4.260542	297-29-00	134-03-56	2.397
2R 2	-69543.9962	11493.4318	1.1084	-2.1001	-8.0784	-8.954319	297-49-31	180-20-31	2.375
GZ1-3	-69542.8878	11491.3317	-5.9450	0.4177	-9.7607	58.027616	175-58-51	58-09-20	5.960
K401	-69548.8328	11491.7495	-10.1800	-2.2172	-11.5602	117.682312	192-17-13	196-18-22	10.419
K400	-69559.0128	11489.5323	5.5484	3.4549	-10.3225	-57.273615	31-54-34	19-37-21	6.536
GM-36	-69553.4643	11492.9872	0.5993	-0.9389	-7.8065	-4.678531	302-33-04	90-38-30	1.114
GM-39	-69552.8650	11492.0483	1.9325	1.1222	-7.6231	-14.731551	30-08-41	267-35-37	2.235
GM-38	-69550.9325	11493.1705	-0.6276	1.0141	-5.4868	3.443606	121-45-12	271-36-31	1.193
GM-37	-69551.5601	11494.1846	3.5599	2.2364	-2.2364	-7.961127	32-08-15	90-23-03	4.204
合計					倍面積	78.792998			39.457
					面積	39.3964991			
					坪数	11.91			

ご注意
 この図面は土地区画整理組合等から引き継いだ
 ものです。
 換地処分時点のもので現況とは必ずしも一致し
 ないことがあります。
 参考図として取り扱い願います。

面積（倍横距法）計算書

地番：宅地28-2

測点名	X座標	Y座標	D X	D Y	倍横距	倍面積	方向角	夾角	距離
GM-37	-69551.5601	11494.1846	0.6276	-1.0141	-1.0141	-0.636459	301-45-12	89-35-24	1.193
GM-38	-69550.9325	11493.1705	-1.9325	-1.1222	-3.1504	6.088113	210-08-41	88-23-29	2.235
GM-39	-69552.8650	11492.0483	-0.5993	0.9389	-3.3338	1.997967	122-33-04	92-24-23	1.114
GM-36	-69553.4643	11492.9872	1.9042	1.1974	-1.1974	-2.280124	32-09-48	89-36-44	2.249
合計					倍面積	5.169496			6.791
					面積	2.5847481			
					坪数	0.78			

ご注意
 この図面は土地区画整理組合等から引き継いだ
 ものです。
 換地処分時点のもので現況とは必ずしも一致し
 ないことがあります。
 参考図として取り扱い願います。

面積（倍横距法）計算書

地番： 道路残地21

測点名	X座標	Y座標	D X	D Y	倍横距	倍面積	方向角	夾角	距離
K380	-69622.9826	11650.9686	-1.3081	7.6588	7.6588	-10.018617	99-41-33	4-41-35	7.770
K379	-69624.2908	11658.6274	2.7347	3.5306	18.8482	51.545003	52-14-22	132-32-49	4.466
K378	-69621.5560	11662.1580	-1.9155	-5.6007	16.7781	-32.138660	251-07-08	18-52-46	5.919
Z 3	-69623.4715	11656.5573	0.4889	-5.5887	5.5887	2.732250	274-59-58	203-52-50	5.610
合計					倍面積	12.119975			23.765
					面積	6.0599876			
					坪数	1.83			

ご注意
 この図面は土地区画整理組合等から引き継いだ
 ものです。
 換地処分時点のもので現況とは必ずしも一致し
 ないことがあります。
 参考図として取り扱い願います。

面積（倍横距法）計算書

地番：道路残地23

測点名	X座標	Y座標	D X	D Y	倍横距	倍面積	方向角	夾角	距離
K386	-69608.3163	11582.6875	-0.5702	9.1556	9.1556	-5.220938	93-33-50	5-36-40	9.173
K385	-69608.8865	11591.8431	-1.9290	8.0422	26.3534	-50.836355	103-29-18	189-55-28	8.270
K384	-69610.8155	11599.8853	2.8019	-8.7307	25.6649	71.911388	287-47-35	4-18-17	9.169
Z 2	-69608.0136	11591.1546	-0.3027	-8.4671	8.4671	-2.562697	267-57-10	160-09-35	8.473
合計					倍面積	13.291398			35.085
					面積	6.6456990			
					坪数	2.01			

ご注意
 この図面は土地区画整理組合等から引き継いだ
 ものです。
 換地処分時点のもので現況とは必ずしも一致し
 ないことがあります。
 参考図として取り扱い願います。

面積（倍横距法）計算書

地番：道路残地24

測点名	X座標	Y座標	DX	DY	倍横距	倍面積	方向角	夾角	距離
K394	-69598.6833	11503.2738	-3.5482	5.9596	5.9596	-21.145977	120-46-06	2-41-48	6.936
K393	-69602.2315	11509.2334	-7.8587	15.4292	27.3485	-214.924608	116-59-30	176-13-24	17.315
K392	-69610.0902	11524.6626	11.4069	-21.3888	21.3888	243.980982	298-04-18	1-04-48	24.240
合計					倍面積	7.910397			48.491
					面積	3.9551984			
					坪数	1.19			

ご注意
 この図面は土地区画整理組合等から引き継いだ
 ものです。
 換地処分時点のもので現況とは必ずしも一致し
 ないことがあります。
 参考図として取り扱い願います。

面積（倍横距法）計算書

地番：道路残地25

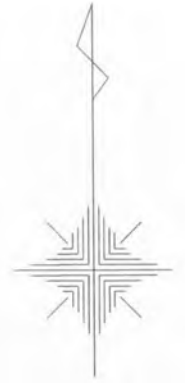
測点名	X座標	Y座標	D X	D Y	倍横距	倍面積	方向角	夾角	距離
K399	-69583.9178	11491.0399	-1.7860	0.0960	0.0960	-0.171405	176-55-27	0-48-29	1.789
K398	-69585.7038	11491.1359	-1.2460	0.0130	0.2049	-0.255334	179-24-11	182-28-44	1.246
K397	-69586.9498	11491.1488	-2.2000	-0.0930	0.1249	-0.274710	182-25-17	183-01-06	2.202
K396	-69589.1498	11491.0558	-3.0092	3.6877	3.7195	-11.192522	129-12-53	126-47-36	4.760
K395	-69592.1590	11494.7435	-6.5243	8.5303	15.9374	-103.981169	127-24-37	178-11-44	10.739
K394	-69598.6833	11503.2738	9.2404	-11.8588	12.6090	116.511849	307-55-33	0-30-56	15.034
Z 1	-69589.4429	11491.4150	5.5251	-0.3751	0.3751	2.072533	356-06-58	228-11-25	5.538
合計						2.709241			41.308
						面積			
						1.3546206			
						坪数			
						0.40			

ご注意
 この図面は土地区画整理組合等から引き継いだ
 ものです。
 換地処分時点のもので現況とは必ずしも一致し
 ないことがあります。
 参考図として取り扱い願います。

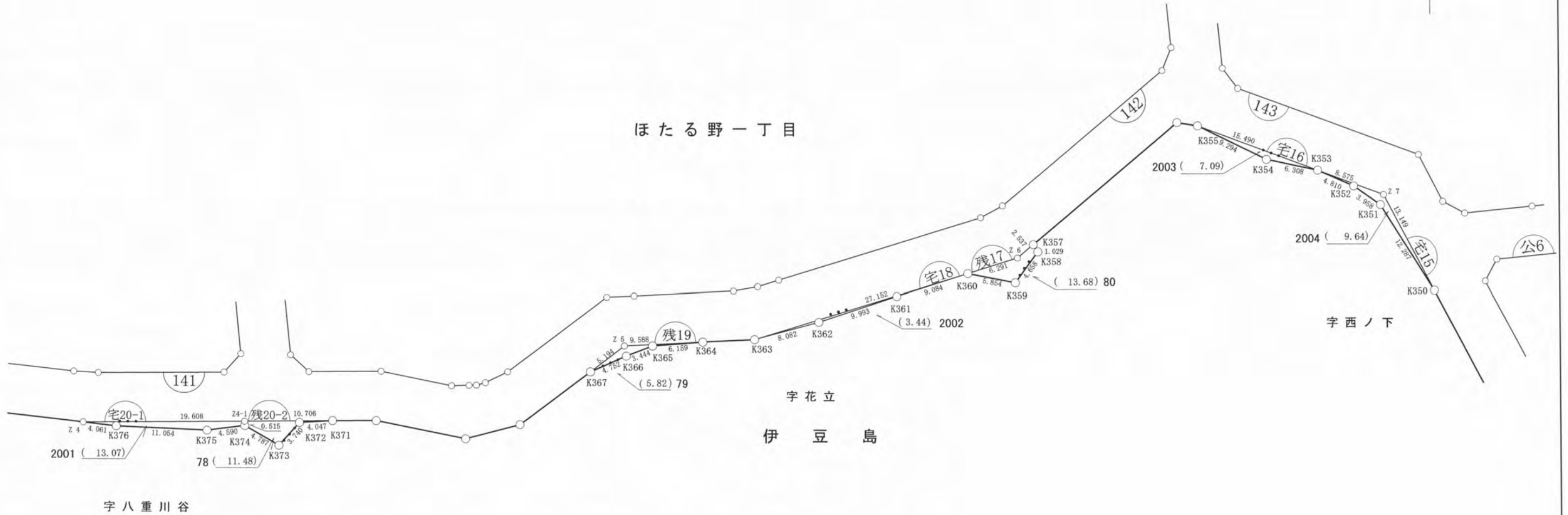
確 定 図

縮尺 1:500

所在 ほたる野一丁目



ほたる野一丁目



ご注意
この図面は土地区画整理組合等から引き継いだものです。
換地処分時点のもので現況とは必ずしも一致しないことがあります。
参考図として取り扱い願います。

凡 例	
記 号	名 称
(144)	街区番号
①	画地番号
— 31.020 —	辺 長
(671.32)	画地面積
29-1	換地処分後の土地

※以下面積計算書は画地番号順に掲載しています。

面積（倍横距法）計算書

地 番： 道路残地17

測点名	X座標	Y座標	D X	D Y	倍横距	倍面積	方向角	夾 角	距 離
K360	-69600.1539	11809.4521	-1.1273	5.7447	5.7447	-6.475931	101-06-08	28-24-13	5.854
K359	-69601.2812	11815.1968	3.7572	2.7529	14.2422	53.510259	36-13-49	115-07-41	4.658
K358	-69597.5240	11817.9497	0.8720	-0.5470	16.4481	14.342884	327-54-04	111-40-15	1.029
K357	-69596.6520	11817.4027	-1.6309	-1.9439	13.9572	-22.762342	230-00-17	82-06-13	2.537
Z 6	-69598.2829	11815.4588	-1.8710	-6.0066	6.0066	-11.238430	252-41-55	202-41-38	6.291
合計					倍面積	27.376440			20.369
					面 積	13.6882202			
					坪 数	4.14			

ご注意
 この図面は土地区画整理組合等から引き継いだ
 ものです。
 換地処分時点のもので現況とは必ずしも一致し
 ないことがあります。
 参考図として取り扱い願います。

面積（倍横距法）計算書

地番： 道路残地19

測点名	X座標	Y座標	D X	D Y	倍横距	倍面積	方向角	夾角	距離
K367	-69612.0779	11763.5000	1.9147	4.3494	4.3494	8.327988	66-14-23	13-36-37	4.752
K366	-69610.1632	11767.8495	1.2393	3.2130	11.9119	14.762975	68-54-25	182-40-02	3.444
K365	-69608.9239	11771.0625	0.4625	6.1420	21.2669	9.835991	85-41-37	196-47-12	6.159
K364	-69608.4614	11777.2045	-0.4639	-9.5766	17.8323	-8.273254	267-13-35	1-31-58	9.588
Z 5	-69608.9253	11767.6279	-3.1526	-4.1279	4.1279	-13.013602	232-37-46	145-24-11	5.194
合計					倍面積	11.640099			29.137
					面積	5.8200493			
					坪数	1.76			

ご注意
 この図面は土地区画整理組合等から引き継いだ
 ものです。
 換地処分時点のもので現況とは必ずしも一致し
 ないことがあります。
 参考図として取り扱い願います。

面積（倍横距法）計算書

地番： 道路残地20-2

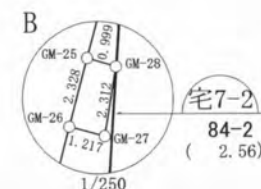
測点名	X座標	Y座標	D X	D Y	倍横距	倍面積	方向角	夾角	距離
Z4-1	-69618.1779	11721.5545	0.0965	10.7060	10.7060	1.033445	89-29-00	272-19-23	10.706
K371	-69618.0813	11732.2605	-0.2262	-4.0402	17.3718	-3.930120	266-47-42	357-18-42	4.047
K372	-69618.3076	11728.2203	-2.7830	-2.4981	10.8335	-30.149065	221-54-47	135-07-05	3.740
K373	-69621.0905	11725.7222	2.3988	-4.1422	4.1931	10.058375	300-04-32	258-09-45	4.787
K374	-69618.6918	11721.5800	0.5139	-0.0255	0.0255	0.013100	357-09-37	237-05-05	0.515
合計									
					倍面積	-22.974265			23.795
					面積	11.4871327			
					坪数	3.47			

ご注意
 この図面は土地区画整理組合等から引き継いだ
 ものです。
 換地処分時点のもので現況とは必ずしも一致し
 ないことがあります。
 参考図として取り扱い願います。

確 定 図

縮尺 1:500

所在 ほたる野一丁目



ご注意
この図面は土地区画整理組合等から引き継いだものです。
換地処分時点のもので現況とは必ずしも一致しないことがあります。
参考図として取り扱い願います。

凡 例	
記 号	名 称
①	街区番号
②	画地番号
— 31.020 —	辺 長
(671.32)	画地面積
29-1	換地処分後の土地

※以下面積計算書は画地番号順に掲載しています。

面積（倍横距法）計算書

地番： 道路残地7-1

測点名	X座標	Y座標	D X	D Y	倍横距	倍面積	方向角	夾角	距離
K318	-69619.8966	12115.9659	7.4439	2.9205	2.9205	21.739912	21-25-19	6-23-21	7.996
K317	-69612.4528	12118.8864	10.1069	4.0312	9.8722	99.777673	21-44-41	180-19-22	10.881
K316	-69602.3459	12122.9176	11.2680	0.7862	14.6895	165.521537	3-59-28	162-14-47	11.295
K315	-69591.0779	12123.7038	-4.9776	-1.3350	14.1407	-70.386641	195-00-48	11-01-20	5.153
GM-25	-69596.0554	12122.3688	-0.2797	0.9587	13.7645	-3.850128	106-15-56	91-15-08	0.999
GM-28	-69596.3352	12123.3275	-2.2799	-0.3861	14.3370	-32.686871	189-36-46	263-20-50	2.312
GM-27	-69598.6151	12122.9414	0.3114	-1.1764	12.7745	3.978213	284-49-39	275-12-53	1.217
GM-26	-69598.3036	12121.7650	-21.5930	-5.7990	5.7990	-125.218800	195-01-58	90-12-19	22.358
合計					倍面積	58.874895			62.211
					面積	29.4374477			
					坪数	8.90			

ご注意
 この図面は土地区画整理組合等から引き継いだ
 ものです。
 換地処分時点のもので現況とは必ずしも一致し
 ないことがあります。
 参考図として取り扱い願います。

面積（倍横距法）計算書

地番：宅地7-2

測点名	X座標	Y座標	D X	D Y	倍横距	倍面積	方向角	夾角	距離
GM-25	-69596.0554	12122.3688	-2.2482	-0.6038	-0.6038	1.357538	195-02-03	88-46-07	2.328
GM-26	-69598.3036	12121.7650	-0.3114	1.1764	-0.0313	0.009740	104-49-39	89-47-36	1.217
GM-27	-69598.6151	12122.9414	2.2799	0.3861	1.5313	3.491098	9-36-46	84-47-07	2.312
GM-28	-69596.3352	12123.3275	0.2797	-0.9587	0.9587	0.268162	286-15-56	96-39-10	0.999
合計					倍面積	5.126538			6.856
					面積	2.5632690			
					坪数	0.77			

ご注意
 この図面は土地区画整理組合等から引き継いだ
 ものです。
 換地処分時点のもので現況とは必ずしも一致し
 ないことがあります。
 参考図として取り扱い願います。

面積（倍横距法）計算書

地番： 道路残地8

測点名	X座標	Y座標	D X	D Y	倍横距	倍面積	方向角	夾角	距離
K321	-69631.6093	12112.3238	5.1598	2.9058	2.9058	14.993120	29-23-12	12-06-48	5.922
K320	-69626.4495	12115.2296	1.0173	0.2246	6.0362	6.140585	12-27-04	163-03-52	1.042
K319	-69625.4322	12115.4542	5.5356	0.5117	6.7725	37.489712	5-16-52	172-49-48	5.559
K318	-69619.8966	12115.9659	-11.7126	-3.6421	3.6421	-42.658456	197-16-24	11-59-32	12.266
合計					倍面積	15.964962			24.789
					面積	7.9824809			
					坪数	2.41			

ご注意
 この図面は土地区画整理組合等から引き継いだ
 ものです。
 換地処分時点のもので現況とは必ずしも一致し
 ないことがあります。
 参考図として取り扱い願います。

面積（倍横距法）計算書

地番： 道路残地9

測点名	X座標	Y座標	D X	D Y	倍横距	倍面積	方向角	夾角	距離
K323	-69637.4148	12102.6643	-5.5570	-19.0702	-19.0702	105.972966	253-45-15	4-30-18	19.863
Z13	-69642.9718	12083.5942	1.6405	-5.7657	-43.9061	-72.027518	285-52-57	212-07-42	5.995
Z12	-69641.3313	12077.8285	-1.3336	-4.8366	-54.5083	72.693582	254-35-05	148-42-08	5.017
Z11	-69642.6650	12072.9919	-6.0050	-5.6709	-65.0159	390.420885	223-21-39	148-46-34	8.259
K327	-69648.6700	12067.3210	4.1205	10.8019	-59.8849	-246.757374	69-07-12	25-45-33	11.561
K326	-69644.5494	12078.1228	2.8381	12.0761	-37.0069	-105.029515	76-46-28	187-39-16	12.405
K325	-69641.7113	12090.1990	0.4588	2.3363	-22.5944	-10.365484	78-53-26	182-06-58	2.381
K324	-69641.2526	12092.5353	3.8377	10.1291	-10.1291	-38.872690	69-14-57	170-21-31	10.832
合計					倍面積	96.034853			76.313
					面積	48.0174264			
					坪数	14.52			

ご注意
 この図面は土地区画整理組合等から引き継いだ
 ものです。
 換地処分時点のもので現況とは必ずしも一致し
 ないことがあります。
 参考図として取り扱い願います。

面積（倍横距法）計算書

地番： 道路残地10

測点名	X座標	Y座標	D X	D Y	倍横距	倍面積	方向角	夾角	距離
K330	-69670.0461	12044.2409	-1.4029	1.4690	1.4690	-2.060863	133-40-57	14-36-51	2.031
K329	-69671.4490	12045.7099	10.1252	10.3308	13.2687	134.348880	45-34-32	91-53-35	14.465
K328	-69661.3238	12056.0407	12.6538	11.2803	34.8798	441.362462	41-42-56	176-08-24	16.952
K327	-69648.6700	12067.3210	-22.4003	-21.2377	24.9224	-558.268824	223-28-26	1-45-30	30.868
Z10	-69671.0702	12046.0833	1.0241	-1.8424	1.8424	1.886839	299-04-06	255-35-40	2.108
合計					倍面積	17.268493			66.424
					面積	8.6342466			
					坪数	2.61			

ご注意
 この図面は土地区画整理組合等から引き継いだ
 ものです。
 換地処分時点のもので現況とは必ずしも一致し
 ないことがあります。
 参考図として取り扱い願います。