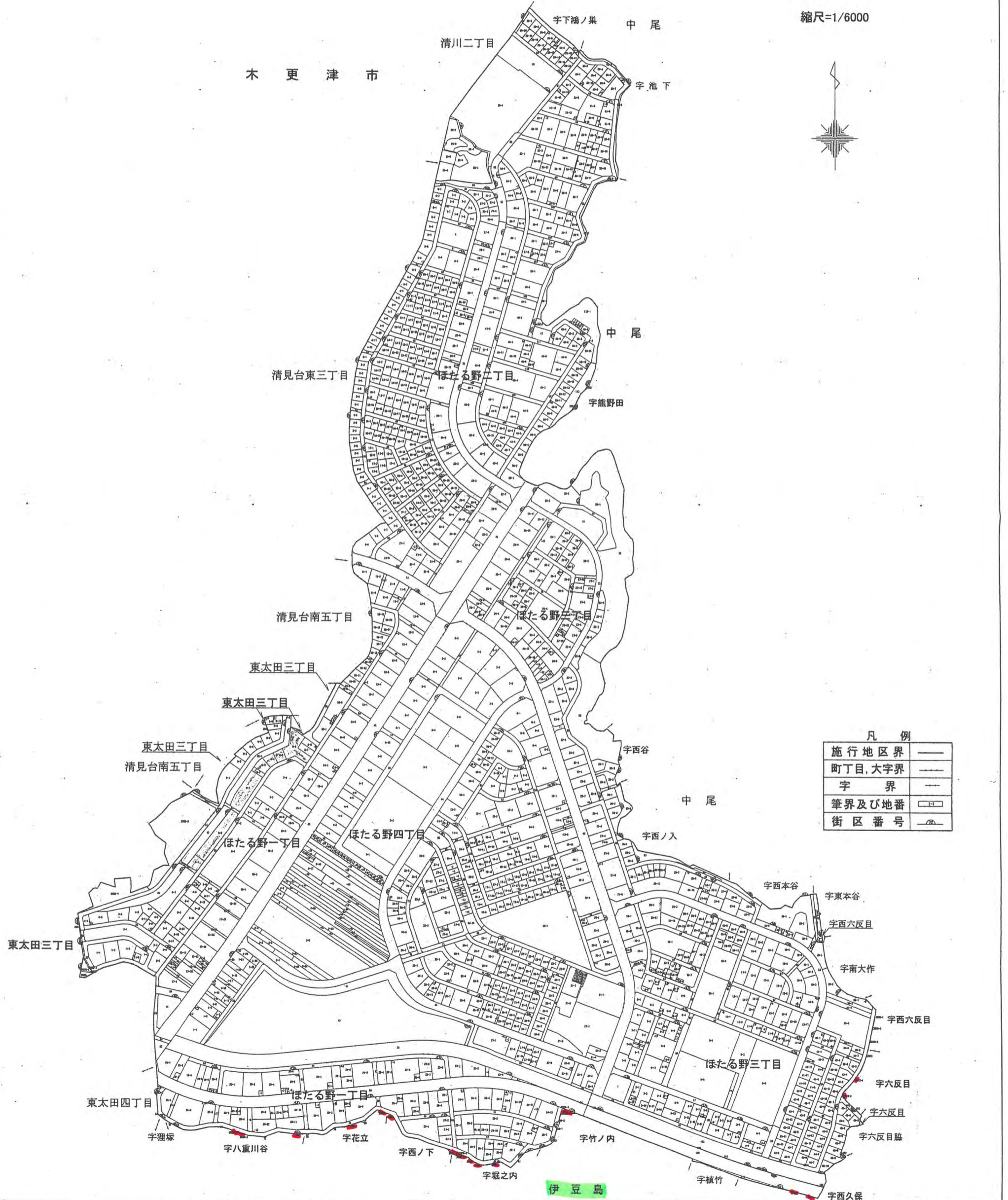


木更津都市計画事業 中尾・伊豆島特定土地地区画整理事業 位置図

縮尺=1/6000

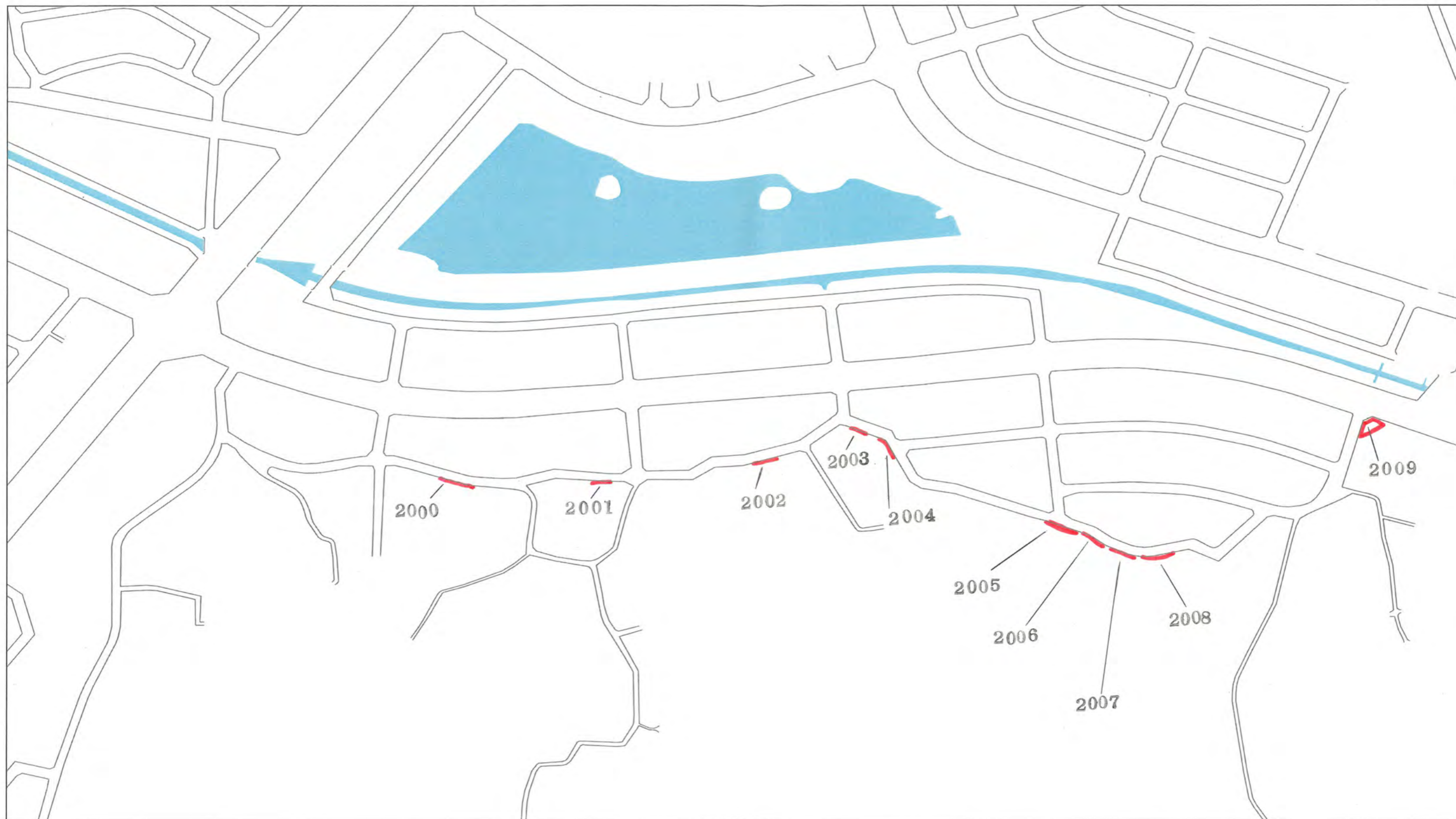
木更津市



凡例

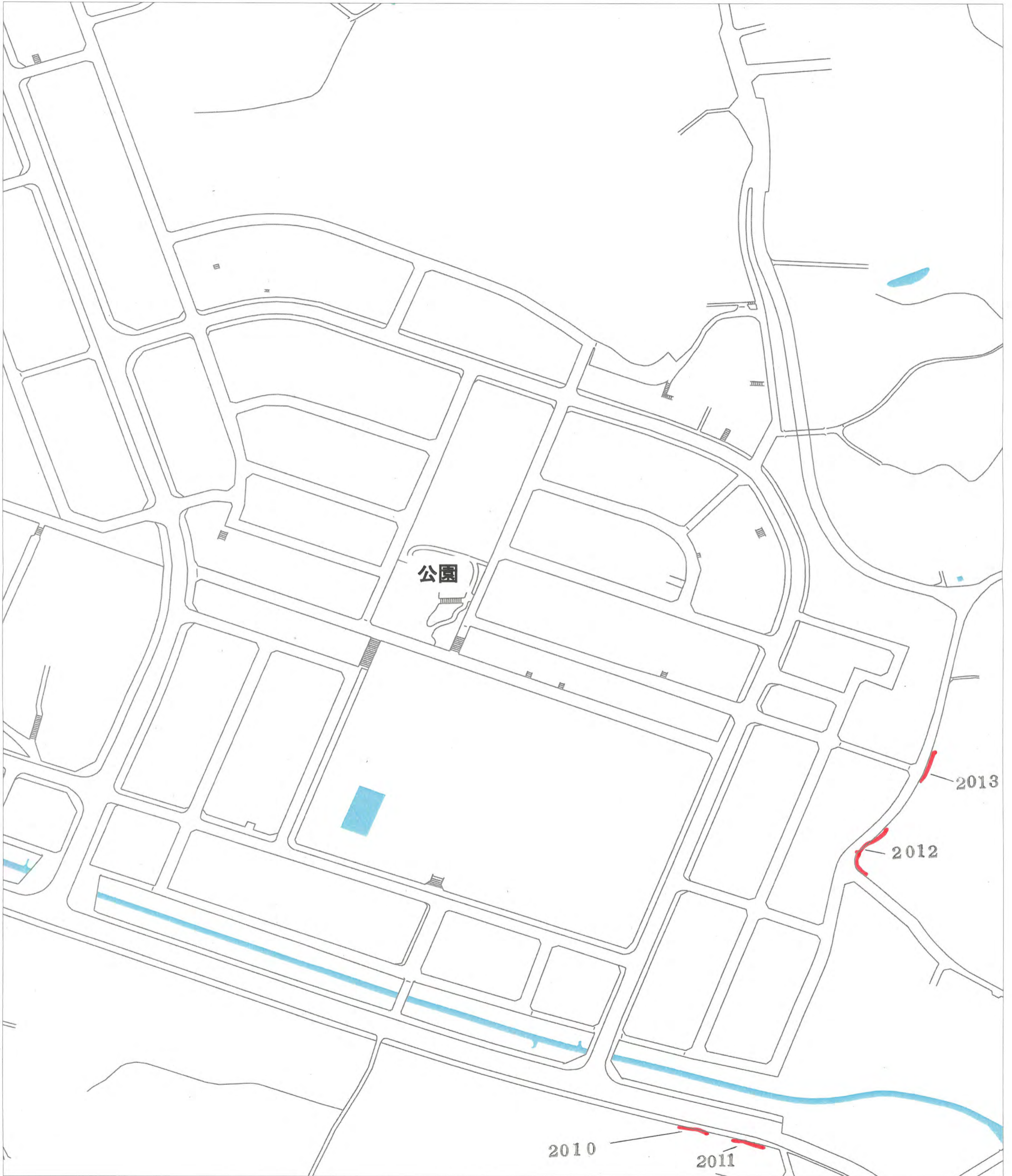
施行地区界	——
町丁目、大字界	——
字界	---
筆界及び地番	□
街区番号	○

伊豆島 位置図



※位置図に表示されている番号は地番です。
※以下、換地確定図の凡例「換地処分後の土地」とは地番を指しています。また、換地確定図は地番順に掲載しています。

伊豆島 位置図



※位置図に表示されている番号は地番です。
※以下、換地確定図の凡例「換地処分後の土地」とは地番を指しています。また、換地確定図は地番順に掲載しています。

木更津都市計画事業中尾・伊豆島
特定土地区画整理事業

街区番号 残地21, 23, 24
残地25, 28-1
宅地22, 28-2

確 定 図

縮尺 1:500

所在 伊 豆 島



ご注意
この図面は土地区画整理組合等から引き継いだ
ものです。
換地処分時点のもので現況とは必ずしも一致し
ないことがあります。
参考図として取り扱い願います。

凡 例	
記 号	名 称
144	街区番号
①	画地番号
31.020	辺 長
(671.32)	画地面積
29-1	換地処分後の土地

※以下面積計算書は画地番号順に掲載しています。

面積（倍横距法）計算書

地番：宅地22-1

測点名	X座標	Y座標	D X	D Y	倍横距	倍面積	方向角	夾角	距離
22-2	-69618.5190	11621.6332	-2.8884	11.2631	11.2631	-32.531973	104-23-00	86-23-40	11.628
K381	-69621.4074	11632.8963	3.5515	-11.0477	11.4784	40.765136	287-49-15	3-26-15	11.605
22-1	-69617.8559	11621.8486	-0.6631	-0.2153	0.2153	-0.142772	197-59-20	90-10-05	0.697
合計					倍面積	8.090391			23.930
					面積	4.0451955			
					坪数	1.22			

ご注意
 この図面は土地区画整理組合等から引き継いだ
 ものです。
 換地処分時点のもので現況とは必ずしも一致し
 ないことがあります。
 参考図として取り扱い願います。

面積（倍横距法）計算書

地番：宅地22-2

測点名	X座標	Y座標	D X	D Y	倍横距	倍面積	方向角	夾角	距離
K383	-69613.3387	11607.7399	-5.0357	13.3318	13.3318	-67.135210	110-41-33	2-56-20	14.251
K382	-69618.3744	11621.0717	-0.1446	0.5615	27.2251	-3.936998	104-26-32	173-44-59	0.580
22-2	-69618.5190	11621.6332	0.6631	0.2153	28.0019	18.567994	17-59-20	93-32-48	0.697
22-1	-69617.8559	11621.8486	4.5172	-14.1086	14.1086	63.731843	287-45-13	89-45-53	14.814
合計					倍面積	11.227630			30.342
					面積	5.6138148			
					坪数	1.69			

ご注意
 この図面は土地区画整理組合等から引き継いだ
 ものです。
 換地処分時点のもので現況とは必ずしも一致し
 ないことがあります。
 参考図として取り扱い願います。

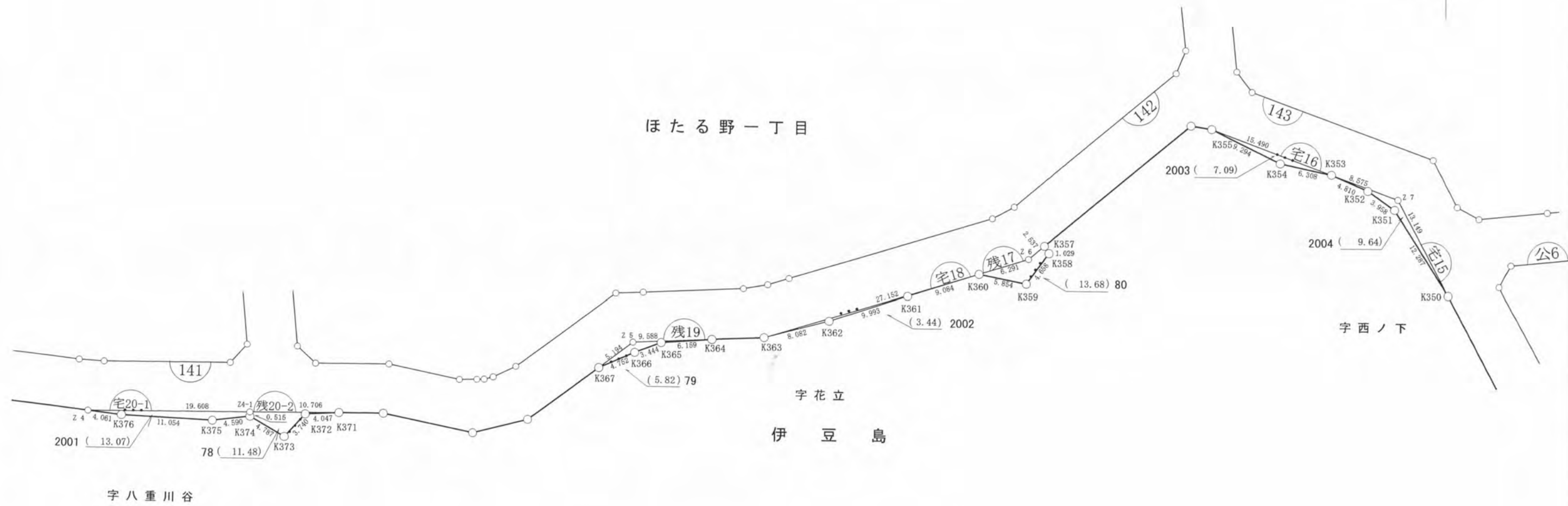
確 定 図

縮尺 1:500

所在 伊 豆 島



ほたる野一丁目



ご注意
この図面は土地区画整理組合等から引き継いだものです。
換地処分時点のもので現況とは必ずしも一致しないことがあります。
参考図として取り扱い願います。

凡 例	
記 号	名 称
144	街区番号
①	画地番号
31.020	辺 長
(671.32)	画地面積
29-1	換地処分後の土地

※以下面積計算書は画地番号順に掲載しています。

面積（倍横距法）計算書

地番：宅地15

測点名	X座標	Y座標	D X	D Y	倍横距	倍面積	方向角	夾角	距離
K353	-69587.6519	11852.0558	-1.9194	4.4103	4.4103	-8.464940	113-31-08	3-13-41	4.810
K352	-69589.5713	11856.4661	-2.2774	3.2374	12.0579	-27.460083	125-07-29	191-36-21	3.958
K351	-69591.8487	11859.7035	-10.4050	6.5346	21.8299	-227.140205	147-52-12	202-44-43	12.287
K350	-69602.2537	11866.2381	11.6281	-6.1395	22.2250	258.434707	332-09-59	4-17-47	13.149
Z 7	-69590.6256	11860.0986	2.9736	-8.0428	8.0428	23.916155	290-17-27	138-07-28	8.575
合計						19.285634			42.779
						面積			
						9.6428170			
						坪数			
						2.91			

ご注意
 この図面は土地区画整理組合等から引き継いだ
 ものです。
 換地処分時点のもので現況とは必ずしも一致し
 ないことがあります。
 参考図として取り扱い願います。

面積（倍横距法）計算書

地番：宅地16

測点名	X座標	Y座標	DX	DY	倍横距	倍面積	方向角	夹角	距離
K355	-69582.2462	11837.5400	-4.0867	8.3472	8.3472	-34.112920	116-05-09	5-39-37	9.294
K354	-69586.3329	11845.8873	-1.3190	6.1686	22.8630	-30.156321	102-04-10	165-59-01	6.308
K353	-69587.6519	11852.0558	5.4057	-14.5158	14.5158	78.468588	290-25-32	8-21-22	15.490
合計					倍面積 面積 坪数	14.199347 7.0996734 2.14			31.092

ご注意
 この図面は土地区画整理組合等から引き継いだ
 ものです。
 換地処分時点のもので現況とは必ずしも一致し
 ないことがあります。
 参考図として取り扱い願います。

面積（倍横距法）計算書

地番：宅地18

測点名	X座標	Y座標	D X	D Y	倍横距	倍面積	方向角	夾角	距離
K363	-69608.1565	11783.5065	2.1059	7.8030	7.8030	16.432219	74-53-49	2-02-19	8.082
K362	-69606.0506	11791.3095	3.1348	9.4890	25.0951	78.669399	71-43-06	176-49-17	9.993
K361	-69602.9157	11800.7986	2.7619	8.6535	43.2377	119.416598	72-17-56	180-34-50	9.084
K360	-69600.1539	11809.4521	-8.0026	-25.9456	25.9456	-207.632134	252-51-30	0-33-34	27.152
合計					倍面積	6.886081			54.311
					面積	3.4430407			
					坪数	1.04			

ご注意
 この図面は土地区画整理組合等から引き継いだ
 ものです。
 換地処分時点のもので現況とは必ずしも一致し
 ないことがあります。
 参考図として取り扱い願います。

面積（倍横距法）計算書

地番：宅地20-1

測点名	X座標	Y座標	DX	DY	倍横距	倍面積	方向角	夾角	距離
Z 4	-69618.3340	11701.9473	0.1561	19.6072	19.6072	3.060443	89-32-38	353-05-24	19.608
Z4-1	-69618.1779	11721.5545	-0.5139	0.0255	39.2399	-20.165399	177-09-37	267-36-59	0.515
K374	-69618.6918	11721.5800	-0.5770	-4.5539	34.7115	-20.029477	262-46-43	265-37-06	4.590
K375	-69619.2688	11717.0261	0.4784	-11.0435	19.1141	9.143714	272-28-49	189-42-06	11.054
K376	-69618.7904	11705.9826	0.4565	-4.0353	4.0353	1.841967	276-27-14	183-58-25	4.061
合計					倍面積	-26.148752			39.828
					面積	13.0743759			
					坪数	3.95			

ご注意
 この図面は土地区画整理組合等から引き継いだ
 ものです。
 換地処分時点のもので現況とは必ずしも一致し
 ないことがあります。
 参考図として取り扱い願います。

木更津都市計画事業中尾・伊豆島
 特定土地区画整理事業

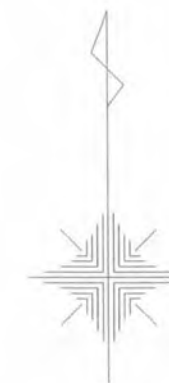
街区番号 宅地11, 12
 宅地13, 14

確 定 図

縮尺 1:500

所在 伊 豆 島

ほたる野一丁目



ご注意
 この図面は土地区画整理組合等から引き継いだ
 ものです。
 換地処分時点のもので現況とは必ずしも一致し
 ないことがあります。
 参考図として取り扱い願います。

凡 例	
記 号	名 称
(144)	街区番号
①	画地番号
← 31.020 →	辺 長
(671.32)	画地面積
29-1	換地処分後の土地

※以下面積計算書は画地番号順に掲載しています。

面積（倍横距法）計算書

地番：宅地11

測点名	X座標	Y座標	DX	DY	倍横距	倍面積	方向角	夾角	距離
K335	-69667.2456	12001.2953	0.4331	6.8360	6.8360	2.960614	86-22-30	6-08-47	6.850
K334	-69666.8125	12008.1313	1.4788	6.5644	20.2364	29.925551	77-18-17	170-55-47	6.729
K333	-69665.3337	12014.6957	1.7355	12.5588	39.3597	68.308738	82-07-56	184-49-39	12.678
K332	-69663.5982	12027.2545	1.3442	3.0252	54.9437	73.852725	66-02-37	163-54-41	3.310
K331	-69662.2541	12030.2797	-4.9915	-28.9845	28.9845	-144.677141	260-13-43	14-11-06	29.411
合計					倍面積 面積 坪数	30.370487 15.1852436 4.59			58.978

ご注意
 この図面は土地区画整理組合等から引き継いだ
 ものです。
 換地処分時点のもので現況とは必ずしも一致し
 ないことがあります。
 参考図として取り扱い願います。

面積（倍横距法）計算書

地番：宅地12

測点名	X座標	Y座標	D X	D Y	倍横距	倍面積	方向角	夾角	距離
K337	-69662.6749	11988.0962	-3.2983	8.2499	8.2499	-27.211061	111-47-30	2-41-28	8.885
K336	-69665.9732	11996.3462	-1.2724	4.9491	21.4490	-27.291221	104-25-05	172-37-35	5.110
K335	-69667.2456	12001.2953	4.5707	-13.1990	13.1990	60.328929	289-06-02	4-40-57	13.968
合計					倍面積	5.826647			27.963
					面積	2.9133233			
					坪数	0.88			

ご注意
 この図面は土地区画整理組合等から引き継いだ
 ものです。
 換地処分時点のもので現況とは必ずしも一致し
 ないことがあります。
 参考図として取り扱い願います。

面積（倍横距法）計算書

地番：宅地13

測点名	X座標	Y座標	D X	D Y	倍横距	倍面積	方向角	夾角	距離
K339	-69655.5072	11978.5436	-4.1805	5.3341	5.3341	-22.299265	128-05-12	1-12-16	6.777
K338	-69659.6876	11983.8777	-2.9873	4.2186	14.8868	-44.470907	125-18-12	177-13-00	5.169
K337	-69662.6749	11988.0962	7.1678	-9.5527	9.5527	68.471284	306-52-56	1-34-44	11.943
合計					倍面積	1.701113			23.889
					面積	0.8505566			
					坪数	0.25			

ご注意
 この図面は土地区画整理組合等から引き継いだ
 ものです。
 換地処分時点のもので現況とは必ずしも一致し
 ないことがあります。
 参考図として取り扱い願います。

面積（倍横距法）計算書

地番：宅地14-1

測点名	X座標	Y座標	D X	D Y	倍横距	倍面積	方向角	夾角	距離
K345	-69642.4142	11945.4494	-4.4169	3.9732	3.9732	-17.549212	138-01-36	30-42-40	5.941
K344	-69646.8311	11949.4226	-2.8929	2.0092	9.9556	-28.800912	145-13-11	187-11-35	3.522
K343	-69649.7240	11951.4317	-1.1999	4.4392	16.4039	-19.682617	105-07-30	139-54-19	4.598
K342	-69650.9239	11955.8709	-0.8945	5.2203	26.0634	-23.313285	99-43-23	174-35-53	5.296
K341	-69651.8184	11961.0912	0.2094	4.4032	35.6869	7.473903	87-16-37	167-33-14	4.408
K340	-69651.6090	11965.4944	0.3734	0.1013	40.1914	15.007409	15-10-46	107-54-09	0.387
GM-32	-69651.2356	11965.5957	0.7622	-2.0811	38.2116	29.126172	290-06-58	94-56-12	2.216
GM-31	-69650.4733	11963.5146	1.1252	0.3950	36.5256	41.098332	19-20-40	269-13-42	1.193
GM-30	-69649.3481	11963.9097	4.5624	-10.8534	26.0672	118.928066	292-48-00	93-27-20	11.773
Z 8	-69644.7858	11953.0562	2.3715	-7.6069	7.6069	18.039835	287-18-56	174-30-56	7.968
合計						140.327691			47.302
						70.1638453			
						21.22			

ご注意
 この図面は土地区画整理組合等から引き継いだ
 ものです。
 換地処分時点のもので現況とは必ずしも一致し
 ないことがあります。
 参考図として取り扱い願います。

面積（倍横距法）計算書

地番：宅地14-2

測点名	X座標	Y座標	D X	D Y	倍横距	倍面積	方向角	夾角	距離
GM-29	-69650.2704	11966.0836	-0.9652	-0.4879	-0.4879	0.470932	206-49-02	94-01-14	1.082
GM-32	-69651.2356	11965.5957	-0.3734	-0.1013	-1.0771	0.402201	195-10-46	168-21-44	0.387
K340	-69651.6090	11965.4944	-3.8982	13.0491	11.8707	-46.274437	106-37-57	91-27-11	13.619
K339	-69655.5072	11978.5436	5.2368	-12.4599	12.4599	65.250072	292-47-48	6-09-51	13.516
合計					倍面積	19.848768			28.604
					面積	9.9243839			
					坪数	3.00			

ご注意
 この図面は土地区画整理組合等から引き継いだ
 ものです。
 換地処分時点のもので現況とは必ずしも一致し
 ないことがあります。
 参考図として取り扱い願います。

面積（倍横距法）計算書

地番：宅地14-3

測点名	X座標	Y座標	DX	DY	倍横距	倍面積	方向角	夹角	距離
GM-30	-69649.3481	11963.9097	-1.1252	-0.3950	-0.3950	0.444472	199-20-40	86-21-26	1.193
GM-31	-69650.4733	11963.5146	-0.7622	2.0811	1.2911	-0.984083	110-06-58	90-46-18	2.216
GM-32	-69651.2356	11965.5957	0.9652	0.4879	3.8601	3.725695	26-49-02	96-42-04	1.082
GM-29	-69650.2704	11966.0836	0.9222	-2.1740	2.1740	2.004925	292-59-14	86-10-12	2.362
合計					倍面積	5.191009			6.853
					面積	2.5955045			
					坪数	0.78			

ご注意
 この図面は土地区画整理組合等から引き継いだ
 ものです。
 換地処分時点のもので現況とは必ずしも一致し
 ないことがあります。
 参考図として取り扱い願います。

面積（倍横距法）計算書

地番：139-1

測点名	X座標	Y座標	D X	D Y	倍横距	倍面積	方向角	夾角	距離
Z15	-69579.0270	12129.2391	-1.3762	-2.6202	-2.6202	3.6058401	242-17-28	131-21-57	2.960
Z14	-69580.4031	12126.6188	-0.7411	-0.2310	-5.4715	4.0548756	197-18-47	135-01-19	0.776
P139-3	-69581.1442	12126.3878	-2.1283	5.5432	-0.1593	0.3390392	111-00-15	93-41-28	5.938
P139-2	-69583.2725	12131.9310	2.8073	1.0695	6.4534	18.1165465	20-51-23	89-51-08	3.004
P139-1	-69580.4652	12133.0005	1.4383	-3.7615	3.7615	5.4099817	290-55-31	90-04-08	4.027
合計					倍面積	31.5262831			16.705
					面積	15.7631416			
					坪数	4.76			

面積（倍横距法）計算書

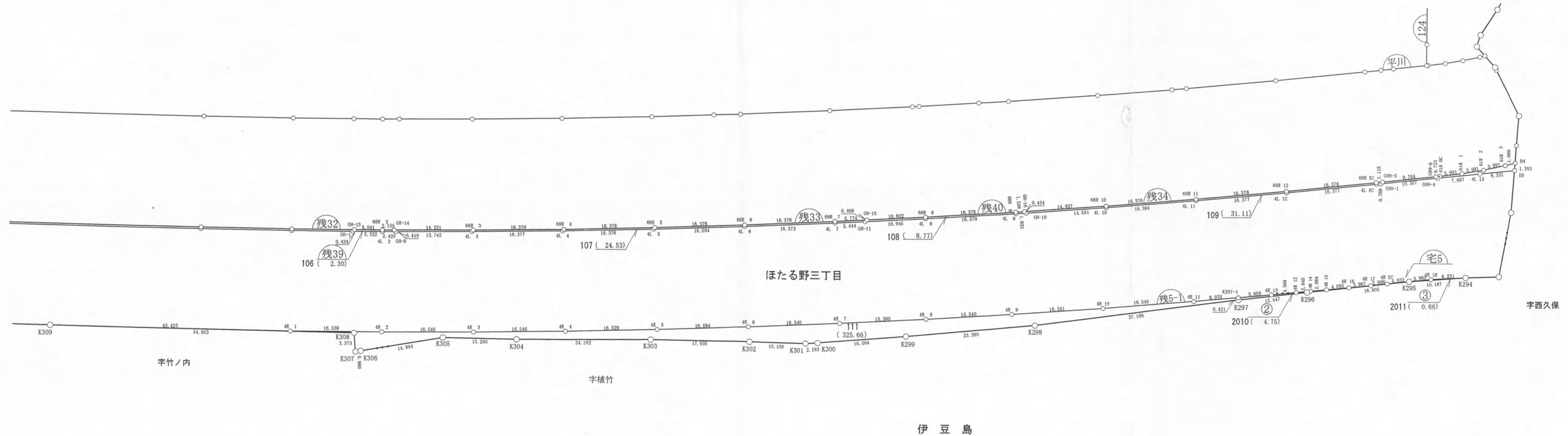
地番：139-2

測点名	X座標	Y座標	D X	D Y	倍横距	倍面積	方向角	夾角	距離
P139-1	-69580.4652	12133.0005	-2.8073	-1.0695	-1.0695	3.0025147	200-51-23	90-03-14	3.004
P139-2	-69583.2725	12131.9310	2.1283	-5.5432	-7.6823	-16.3500545	291-00-15	270-08-52	5.938
P139-3	-69581.1442	12126.3878	-9.9337	-2.6841	-15.9095	158.0393200	195-07-13	84-06-58	10.290
K315	-69591.0779	12123.7038	2.6580	1.3700	-17.2235	-45.7796759	27-16-07	12-08-54	2.990
K314	-69588.4199	12125.0738	1.7756	24.1910	8.3376	14.8043204	85-48-07	238-32-00	24.256
K313	-69586.6443	12149.2649	6.1791	-16.2643	16.2643	100.4980800	290-48-09	25-00-02	17.399
合計					倍面積	214.2145047			63.877
					面積	107.1072524			
					坪数	32.39			

ご注意
 この図面は土地区画整理組合等から引き継いだ
 ものです。
 換地処分時点のもので現況とは必ずしも一致し
 ないことがあります。
 参考図として取り扱い願います。

確定図
 所在 伊豆島

縮尺 1:500



ご注意
 この図面は土地区画整理組合等から引き継いだ
 ものです。
 換地処分時点のもので現況とは必ずしも一致し
 ないことがあります。
 参考図として取り扱い願います。

凡例	
記号	名称
(144)	街区番号
①	画地番号
31.020	辺長
(671.32)	画地面積
29-1	換地処分後の土地

※以下面積計算書は画地番号順に掲載しています。

面積（倍横距法）計算書

地番	測点名	X座標	Y座標	D X	D Y	倍横距	倍面積	方向角	夾角	距離
宅地5-2										
	K297-1	-69704.4039	12485.7303	-0.4065	-0.1110	-0.1110	0.045124	195-16-26	90-31-26	0.421
	K297	-69704.8104	12485.6193	-2.8966	12.1050	11.8829	-34.420041	103-27-26	88-11-00	12.447
	K296	-69707.7070	12497.7242	-4.4402	18.0674	42.0553	-186.733536	103-48-26	180-21-00	18.605
	K295	-69712.1472	12515.7917	0.9842	-3.9098	56.2130	55.322684	284-07-44	0-19-18	4.032
	4R EC	-69711.1631	12511.8819	0.7265	-2.9085	49.3947	35.887535	284-01-32	179-53-48	2.998
	4R 17	-69710.4365	12508.9734	0.9727	-3.8458	42.6404	41.474688	284-11-36	180-10-04	3.967
	4R 16	-69709.4638	12505.1276	1.0215	-3.9191	34.8756	35.624069	284-36-30	180-24-54	4.050
	4R 15	-69708.4424	12501.2085	0.7252	-2.7915	28.1650	20.426498	284-33-50	179-57-20	2.884
	4R 14	-69707.7171	12498.4170	0.6656	-2.5595	22.8140	15.185932	284-34-40	180-00-50	2.645
	4R 12	-69707.0515	12495.8575	1.1304	-4.3646	15.8899	17.961497	284-31-11	179-56-31	4.509
	4R 13	-69705.9211	12491.4930	1.5172	-5.7627	5.7627	8.743084	284-45-00	180-13-49	5.959
	合計						9.517533			62.517
							面積			
							坪数			
							4.7587665			
							1.43			

ご注意
 この図面は土地区画整理組合等から引き継いだ
 ものです。
 換地処分時点のもので現況とは必ずしも一致し
 ないことがあります。
 参考図として取り扱い願います。

面積（倍横距法）計算書

地番：宅地5-3

測点名	X座標	Y座標	D X	D Y	倍横距	倍面積	方向角	夾角	距離
K295	-69712.1472	12515.7917	-2.7707	9.8032	9.8032	-27.161174	105-46-55	1-54-02	10.187
K294	-69714.9179	12525.5948	1.8207	-5.9592	13.6471	24.847280	286-59-22	1-12-27	6.231
4R 18	-69713.0972	12519.6356	0.9500	-3.8440	3.8440	3.651637	283-52-53	176-53-31	3.960
合計					倍面積	1.337742			20.378
					面積	0.6688711			
					坪数	0.20			

ご注意
 この図面は土地区画整理組合等から引き継いだ
 ものです。
 換地処分時点のもので現況とは必ずしも一致し
 ないことがあります。
 参考図として取り扱い願います。

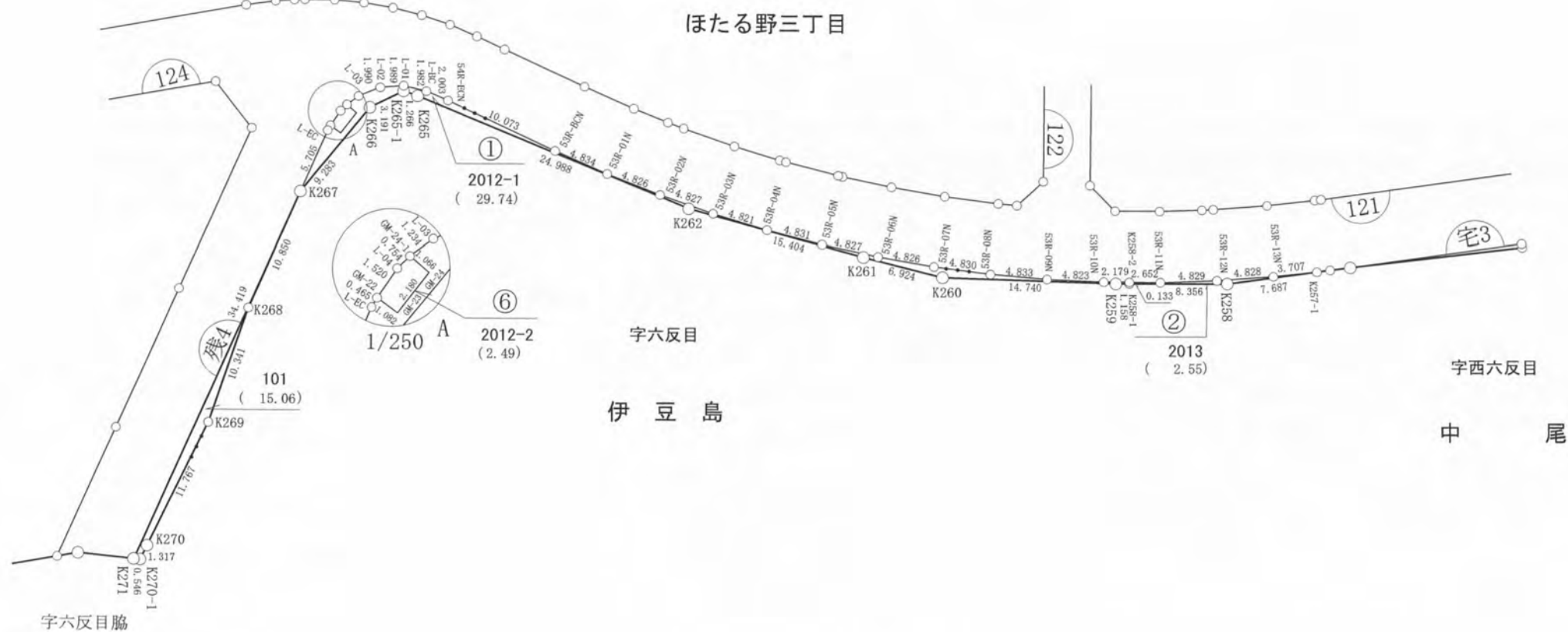
木更津都市計画事業中尾・伊豆島
特定土地区画整理事業

街区番号 残地4
宅地3

確 定 図

縮尺 1:500

所在 伊 豆 島



ご注意
 この図面は土地区画整理組合等から引き継いだ
 ものです。
 換地処分時点のもので現況とは必ずしも一致し
 ないことがあります。
 参考図として取り扱い願います。

凡 例	
記 号	名 称
144	街区番号
①	画地番号
31.020	辺 長
(671.32)	画地面積
29-1	換地処分後の土地

※以下面積計算書は画地番号順に掲載しています。

ご注意
 この図面は土地区画整理組合等から引き継いだ
 ものです。
 換地処分時点のもので現況とは必ずしも一致し
 ないことがあります。
 参考図として取り扱い願います。

面積（倍横距法）計算書

地番：宅地3-1

測点名	X座標	Y座標	D X	D Y	倍横距	倍面積	方向角	夾角	距離
K258-2	-69500.8703	12607.8589	-2.0433	-0.7582	-0.7582	1.549287	200-21-33	92-48-32	2.179
53R-10N	-69502.9136	12607.1007	-4.4548	-1.8484	-3.3648	14.989573	202-32-04	182-10-31	4.823
53R-09N	-69507.3683	12605.2523	-4.3833	-2.0357	-7.2489	31.773767	204-54-40	182-22-36	4.833
53R-08N	-69511.7516	12603.2166	-4.2862	-2.2261	-11.5106	49.336390	207-26-44	182-32-04	4.830
53R-07N	-69516.0378	12600.9906	-4.1880	-2.3989	-16.1355	67.575066	209-48-15	182-21-31	4.826
53R-06N	-69520.2257	12598.5917	-4.0885	-2.5662	-21.1006	86.268866	212-06-54	182-18-39	4.827
53R-05N	-69524.3142	12596.0255	-3.9814	-2.7355	-26.4022	105.116610	214-29-30	182-22-36	4.831
53R-04N	-69528.2955	12593.2901	-3.8639	-2.8825	-32.0201	123.721130	216-43-23	182-13-53	4.821
53R-03N	-69532.1594	12590.4076	-3.7508	-3.0381	-37.9407	142.305978	219-00-25	182-17-02	4.827
53R-02N	-69535.9102	12587.3696	-3.6156	-3.1966	-44.1753	159.722289	221-28-46	182-28-21	4.826
53R-01N	-69539.5258	12584.1730	-3.4898	-3.3450	-50.7168	176.993813	223-47-08	182-18-22	4.834
53R-BCN	-69543.0157	12580.8280	-7.1304	-7.1152	-61.1770	436.215353	224-56-20	181-09-12	10.073
54R-ECN	-69550.1460	12573.7128	-1.4619	-1.3693	-69.6615	101.836617	223-07-39	178-11-19	2.003
L-BC	-69551.6079	12572.3435	-1.6598	-1.0826	-72.1134	119.692649	213-06-55	169-59-16	1.982
L-01	-69553.2677	12571.2609	-1.9157	-0.5354	-73.7315	141.246805	195-36-56	162-30-01	1.989
L-02	-69555.1834	12570.7255	-1.9893	0.0650	-74.2020	147.610039	178-07-46	162-30-50	1.990
L-03	-69557.1727	12570.7904	-1.1818	0.3550	-73.7820	87.196000	163-16-52	165-09-06	1.234
GM-24-1	-69558.3545	12571.1454	0.5241	0.9279	-72.4991	-37.995719	60-32-32	77-15-40	1.066
GM-24	-69557.8304	12572.0733	-1.8428	1.1655	-70.4057	129.745012	147-41-21	267-08-49	2.180
GM-23	-69559.6732	12573.2388	-0.6030	-0.8978	-70.1381	42.292261	236-06-50	268-25-29	1.082
GM-22	-69560.2762	12572.3410	-0.3536	0.3027	-70.7332	25.011600	139-26-08	83-19-18	0.465
L-EC	-69560.6298	12572.6437	-3.9610	4.1053	-66.3252	262.711690	133-58-29	174-32-21	5.705
K267	-69564.5908	12576.7490	7.9937	-4.7189	-66.9387	-535.086244	329-26-44	15-28-15	9.283
K266	-69556.5971	12572.0301	3.1711	-0.3567	-72.0143	-228.365034	353-34-52	204-08-08	3.191
K265-1	-69553.4260	12571.6734	0.9871	0.7926	-71.5785	-70.654193	38-45-50	225-10-58	1.266
K265	-69552.4389	12572.4660	18.4576	16.8438	-53.9420	-995.642470	42-22-57	183-37-07	24.988
K262	-69533.9813	12589.3098	12.5749	8.8972	-28.2011	-354.624264	35-16-51	172-53-54	15.404
K261	-69521.4064	12598.2070	5.7314	3.8853	-15.4186	-88.370539	34-07-59	178-51-08	6.924
K260	-69515.6750	12602.0923	13.6764	5.4979	-6.0354	-82.541987	21-54-00	167-46-01	14.740
K259	-69501.9986	12607.5902	1.0882	0.3955	-0.1419	-0.154435	19-58-27	178-04-27	1.158
K258-1	-69500.9104	12607.9857	0.0401	-0.1268	0.1268	0.005085	287-33-01	87-34-34	0.133
合計					倍面積	59.480993			157.313
					面積	29.7404965			
					坪数	8.99			

面積（倍横距法）計算書

地番：宅地3-2

測点名	X座標	Y座標	D X	D Y	倍横距	倍面積	方向角	夾角	距離
K257-1	-69485.5459	12612.4712	-3.5991	-0.8885	-0.8885	3.197634	193-52-00	1-36-55	3.707
53R-13N	-69489.1449	12611.5827	-4.6501	-1.3000	-3.0769	14.307776	195-37-08	181-45-08	4.828
53R-12N	-69493.7950	12610.2827	-4.5930	-1.4908	-5.8676	26.949913	197-58-56	182-21-48	4.829
53R-11N	-69498.3880	12608.7920	-2.4823	-0.9330	-8.2914	20.581740	200-36-01	182-37-05	2.652
K258-2	-69500.8703	12607.8589	-0.0401	0.1268	-9.0977	0.364836	107-33-01	86-57-00	0.133
K258-1	-69500.9104	12607.9857	7.8530	2.8543	-6.1166	-48.033102	19-58-29	92-25-28	8.356
K258	-69493.0574	12610.8400	7.5116	1.6311	-1.6311	-12.252276	12-15-05	172-16-36	7.687
合計					倍面積	5.116521			32.192
					面積	2.5582604			
					坪数	0.77			

ご注意
 この図面は土地区画整理組合等から引き継いだ
 ものです。
 換地処分時点のもので現況とは必ずしも一致し
 ないことがあります。
 参考図として取り扱い願います。

面積（倍横距法）計算書

地番：宅地3-6									
測点名	X座標	Y座標	DX	DY	倍横距	倍面積	方向角	夾角	距離
GM-22	-69560.2762	12572.3410	0.6030	0.8978	0.8978	0.541366	56-06-50	91-51-51	1.082
GM-23	-69559.6732	12573.2388	1.8428	-1.1655	0.6301	1.161249	327-41-21	91-34-31	2.180
GM-24	-69557.8304	12572.0733	-0.5241	-0.9279	-1.4632	0.766857	240-32-32	92-51-11	1.066
GM-24-1	-69558.3545	12571.1454	-0.6881	0.3075	-2.0836	1.433770	155-55-19	95-22-47	0.754
L-04	-69559.0426	12571.4529	-1.2336	0.8881	-0.8881	1.095548	144-14-59	168-19-40	1.520
合計					倍面積	4.998791			6.602
					面積	2.4993957			
					坪数	0.75			

ご注意
 この図面は土地区画整理組合等から引き継いだ
 ものです。
 換地処分時点のもので現況とは必ずしも一致し
 ないことがあります。
 参考図として取り扱い願います。