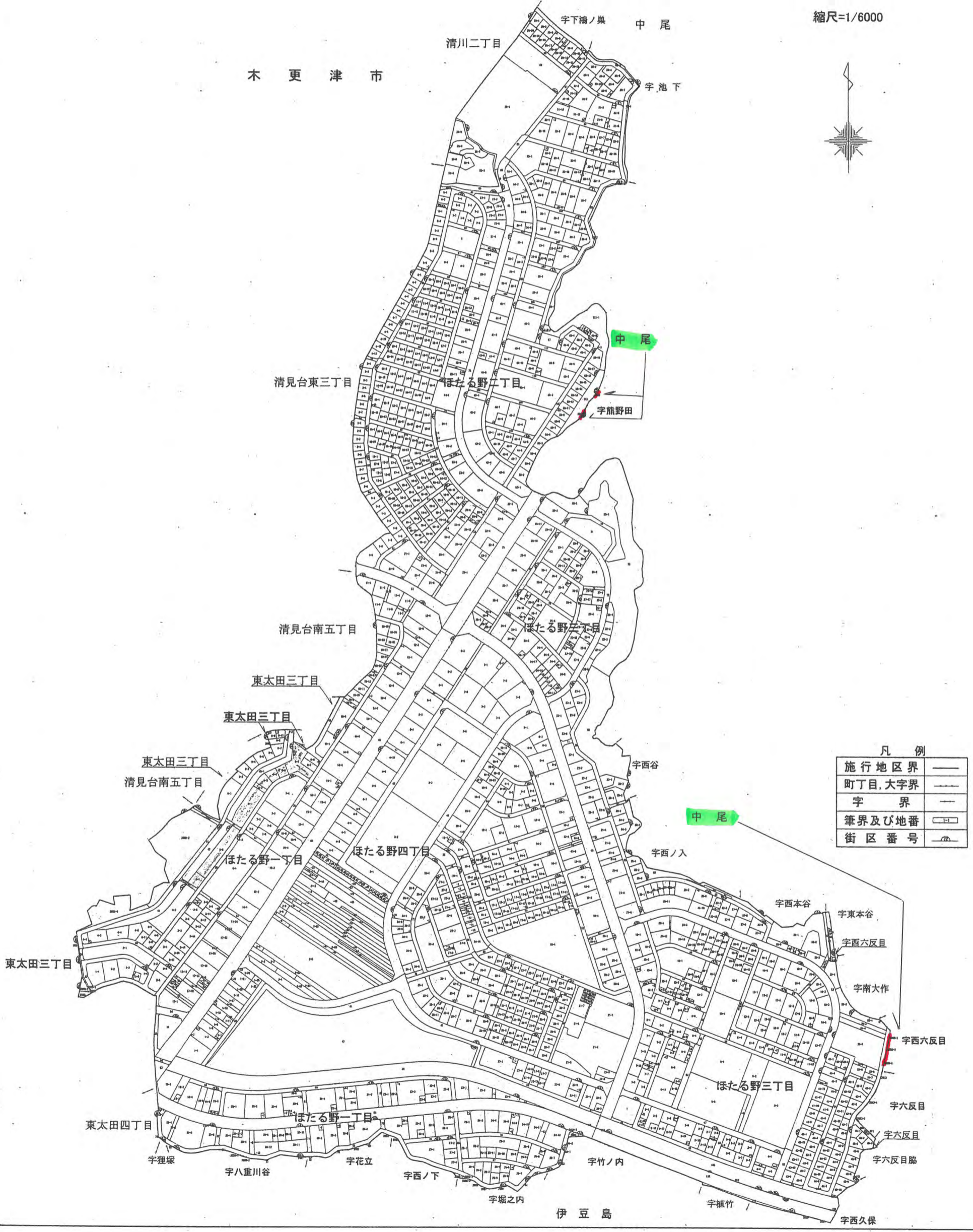


木更津都市計画事業 中尾・伊豆島特定土地地区画整理事業 位置図

縮尺=1/6000

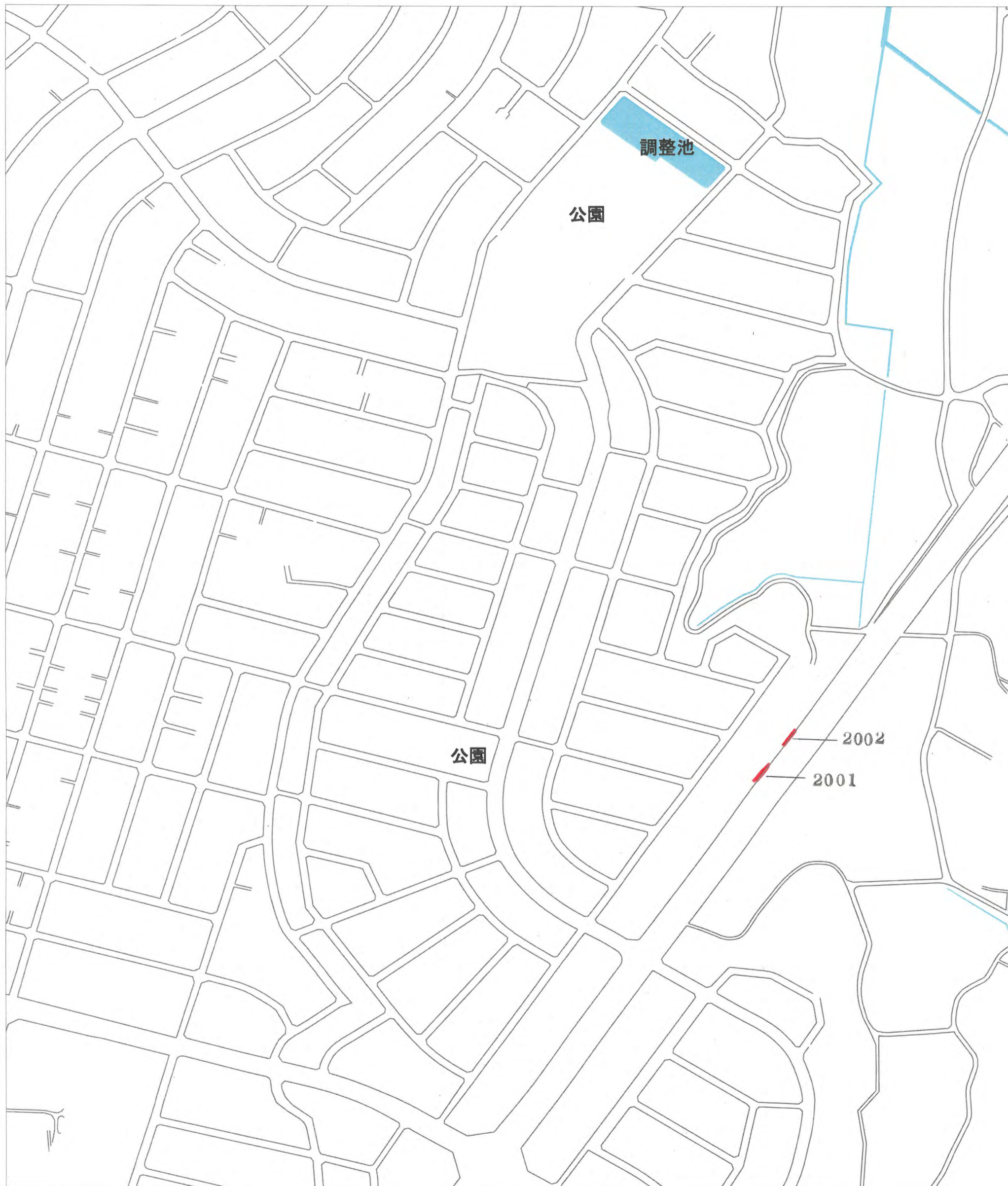
木更津市



凡例

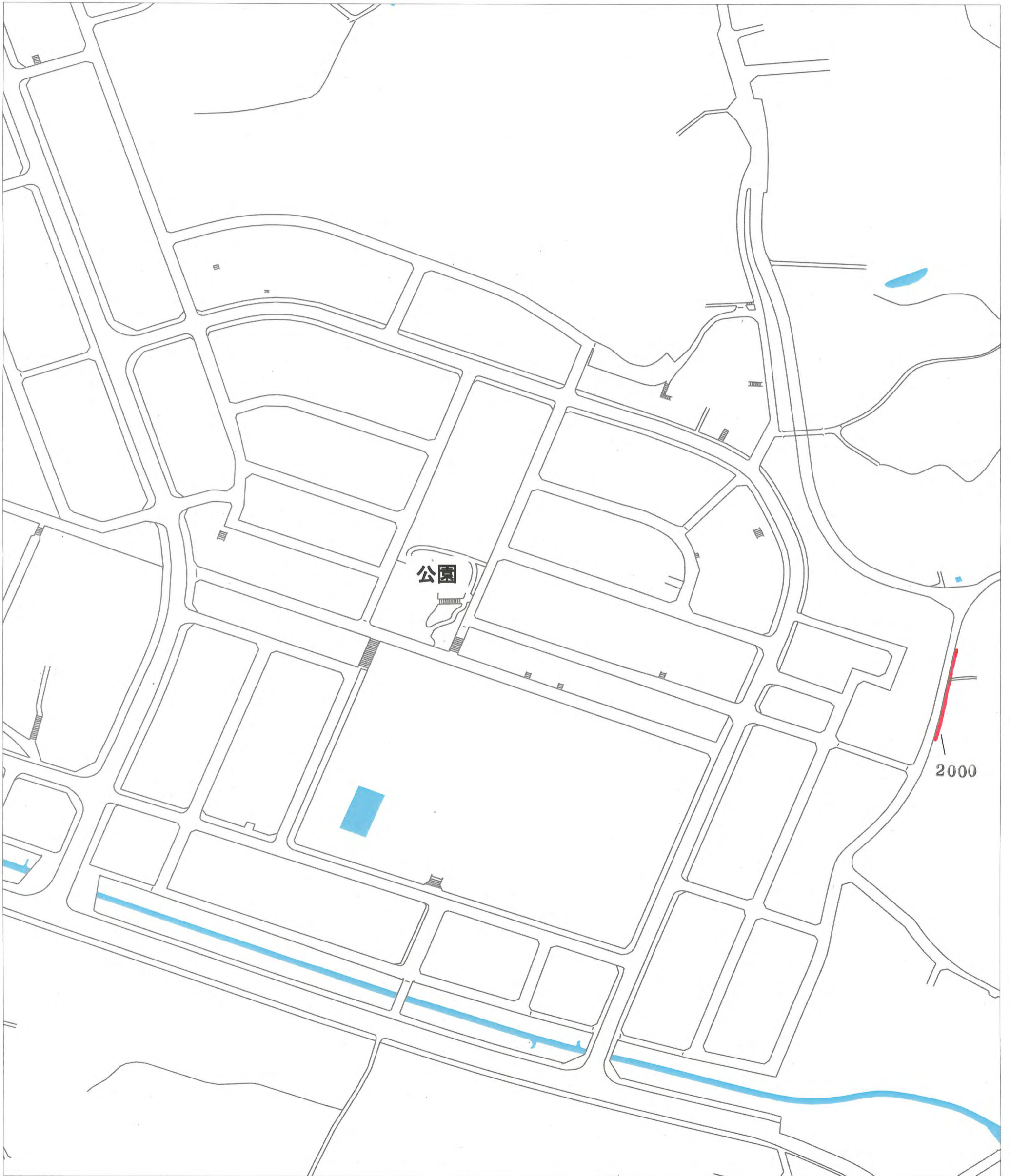
施行地区界	——
町丁目, 大字界	——
字界	——
筆界及び地番	□
街区番号	○

中尾 位置図



※位置図に表示されている番号は地番です。
※以下、換地確定図の凡例「換地処分後の土地」とは地番を指しています。また、換地確定図は地番順に掲載しています。

中尾 位置図

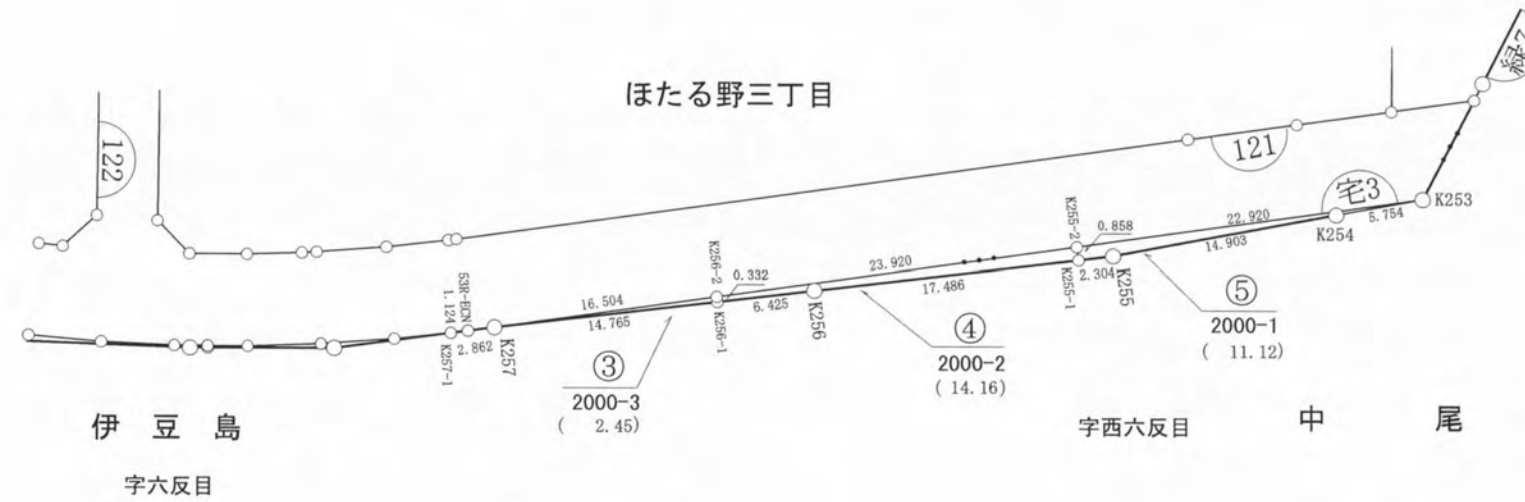


※位置図に表示されている番号は地番です。
※以下、換地確定図の凡例「換地処分後の土地」とは地番を指しています。また、換地確定図は地番順に掲載しています。

確 定 図

縮尺 1:500

所在 中 尾



ご注意
この図面は土地区画整理組合等から引き継いだものです。
換地処分時点のもので現況とは必ずしも一致しないことがあります。
参考図として取り扱い願います。

凡 例	
記 号	名 称
144	街区番号
①	画地番号
31.020	辺 長
(671.32)	画地面積
29-1	換地処分後の土地

※以下面積計算書は画地番号順に掲載しています。

面積（倍横距法）計算書

地番：宅地3-3

測点名	X座標	Y座標	D X	D Y	倍横距	倍面積	方向角	夾角	距離
K256-2	-69468.3079	12616.1601	-14.4413	-3.0817	-3.0817	44.504036	192-02-46	89-10-58	14.766
K257	-69482.7492	12613.0784	-1.6963	-0.3758	-6.5393	11.092553	192-29-33	180-26-47	1.737
53R-ECN	-69484.4455	12612.7026	-1.1004	-0.2314	-7.1465	7.864017	191-52-35	179-23-02	1.124
K257-1	-69485.5459	12612.4712	2.7967	0.6072	-6.7707	-18.935564	12-15-02	0-22-27	2.862
K257	-69482.7492	12613.0784	14.3674	3.4049	-2.7585	-39.633047	13-19-57	181-04-55	14.765
K256-1	-69468.3817	12616.4833	0.0738	-0.3232	0.3232	0.023854	282-51-48	89-31-51	0.332
合計					倍面積	4.915849			35.586
					面積	2.4579247			
					坪数	0.74			

ご注意
 この図面は土地区画整理組合等から引き継いだ
 ものです。
 換地処分時点のもので現況とは必ずしも一致し
 ないことがあります。
 参考図として取り扱い願います。

面積（倍横距法）計算書

地番：宅地3-4

測点名	X座標	Y座標	D X	D Y	倍横距	倍面積	方向角	夾角	距離
K255-2	-69444.9211	12621.1816	-23.3868	-5.0215	-5.0215	117.436274	192-07-06	88-41-06	23.920
K256-2	-69468.3079	12616.1601	-0.0738	0.3232	-9.7197	0.717367	102-51-48	90-44-42	0.332
K256-1	-69468.3817	12616.4833	6.2516	1.4816	-7.9149	-49.480901	13-19-58	90-28-10	6.425
K256	-69462.1301	12617.9649	17.0096	4.0516	-2.3818	-40.513163	13-23-52	180-03-54	17.486
K255-1	-69445.1205	12622.0165	0.1994	-0.8349	0.8349	0.166490	283-26-00	90-02-08	0.858
合計					倍面積	28.326066			49.021
					面積	14.1630332			
					坪数	4.28			

ご注意
 この図面は土地区画整理組合等から引き継いだ
 ものです。
 換地処分時点のもので現況とは必ずしも一致し
 ないことがあります。
 参考図として取り扱い願います。

面積（倍横距法）計算書

地番：宅地3-5

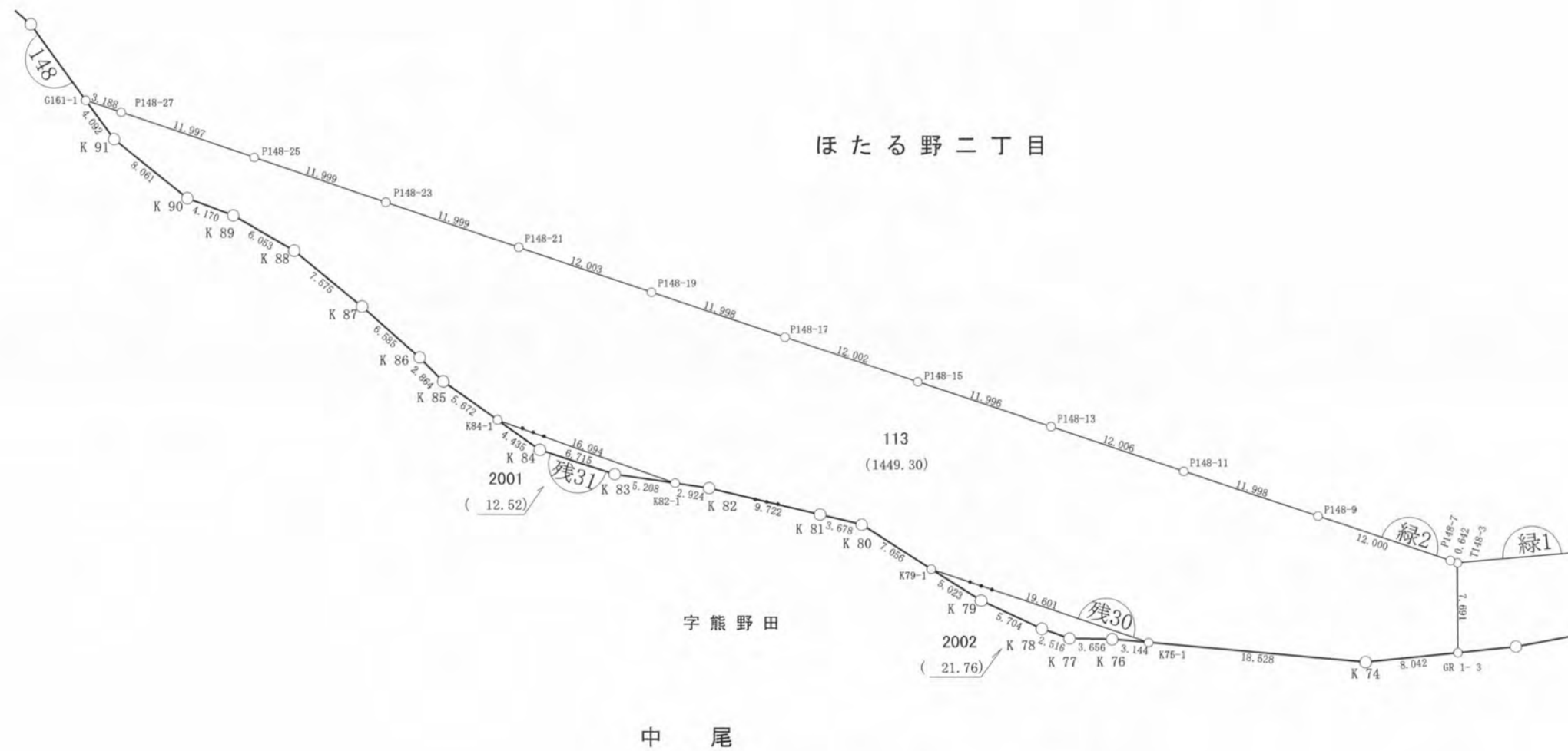

測点名	X座標	Y座標	D X	D Y	倍横距	倍面積	方向角	夾角	距離
K253	-69422.5092	12625.9786	-22.4119	-4.7970	-4.7970	107.509033	192-04-52	2-13-58	22.920
K255-2	-69444.9211	12621.1816	-0.1994	0.8349	-8.7590	1.746665	103-26-00	91-21-08	0.858
K255-1	-69445.1205	12622.0165	2.2408	0.5341	-7.3900	-16.559415	13-24-26	89-58-26	2.304
K255	-69442.8797	12622.5506	14.7013	2.4437	-4.4121	-64.863651	9-26-16	176-01-50	14.903
K254	-69428.1785	12624.9944	5.6693	0.9842	-0.9842	-5.579655	9-50-54	180-24-38	5.754
合計					倍面積	22.252977			46.739
					面積	11.1264886			
					坪数	3.36			

ご注意
 この図面は土地区画整理組合等から引き継いだ
 ものです。
 換地処分時点のもので現況とは必ずしも一致し
 ないことがあります。
 参考図として取り扱い願います。

確 定 図

縮尺 1:500

所在 中 尾



ご注意
この図面は土地区画整理組合等から引き継いだものです。
換地処分時点のもので現況とは必ずしも一致しないことがあります。
参考図として取り扱い願います。

凡 例	
記 号	名 称
144	街区番号
①	画地番号
31.020	辺 長
(671.32)	画地面積
29-1	換地処分後の土地

※以下面積計算書は画地番号順に掲載しています。

面積（倍横距法）計算書

地番： 道路残地30

測点名	X座標	Y座標	D X	D Y	倍横距	倍面積	方向角	夾角	距離
K75-1	-68445.6505	12176.7184	-2.9512	-1.0834	-1.0834	3.197450	200-09-34	346-28-28	3.144
K 76	-68448.6017	12175.6350	-3.5160	-1.0021	-3.1690	11.141978	195-54-27	175-44-53	3.656
K 77	-68452.1177	12174.6329	-2.0750	-1.4230	-5.5940	11.607504	214-26-33	198-32-06	2.516
K 78	-68454.1927	12173.2099	-4.3799	-3.6541	-10.6711	46.738980	219-50-14	185-23-41	5.704
K 79	-68458.5726	12169.5558	-3.3879	-3.7087	-18.0339	61.097671	227-35-15	187-45-01	5.023
K79-1	-68461.9605	12165.8472	16.3100	10.8713	-10.8713	-177.310539	33-41-06	346-05-51	19.601
合計					倍面積	-43.526955			39.644
					面積	21.7634775			
					坪数	6.58			

ご注意
 この図面は土地区画整理組合等から引き継いだ
 ものです。
 換地処分時点のもので現況とは必ずしも一致し
 ないことがあります。
 参考図として取り扱い願います。

面積（倍横距法）計算書

地番： 道路残地31

測点名	X座標	Y座標	D X	D Y	倍横距	倍面積	方向角	夾角	距離
K82-1	-68481.1903	12153.1051	-4.7850	-2.0567	-2.0567	9.841128	203-15-32	348-47-01	5.208
K 83	-68485.9753	12151.0484	-5.6339	-3.6541	-7.7674	43.761317	212-58-01	189-42-29	6.715
K 84	-68491.6092	12147.3943	-2.8481	-3.3990	-14.8206	42.211166	230-02-22	197-04-21	4.435
K84-1	-68494.4574	12143.9952	13.2671	9.1098	-9.1098	-120.860367	34-28-31	344-26-09	16.094
合計					倍面積	-25.046756			32.452
					面積	12.5233779			
					坪数	3.78			

ご注意
 この図面は土地区画整理組合等から引き継いだ
 ものです。
 換地処分時点のもので現況とは必ずしも一致し
 ないことがあります。
 参考図として取り扱い願います。