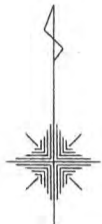


木更津都市計画事業 中尾・伊豆島特定土地区画整理事業 位置図

縮尺=1/6000

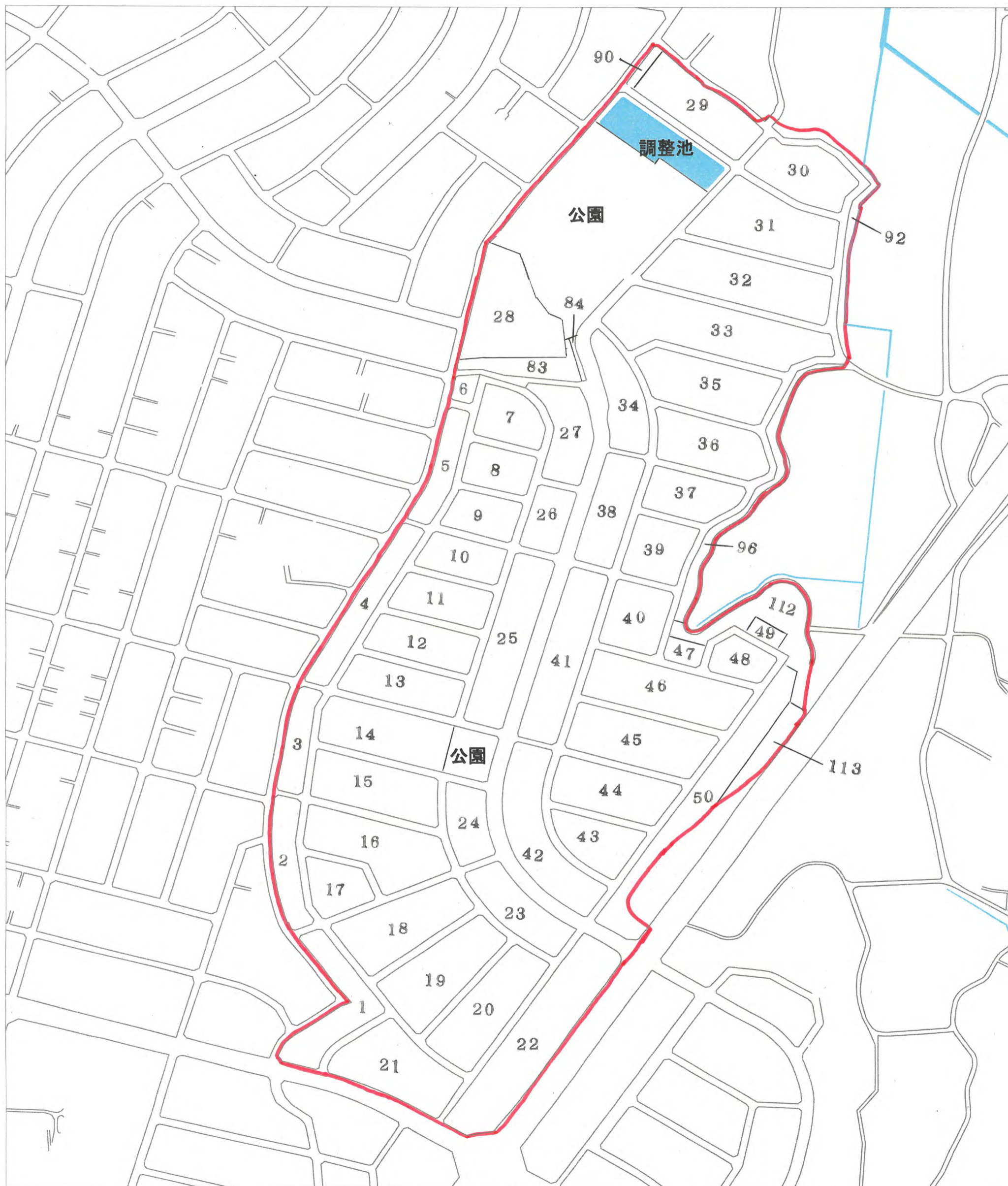
木更津市



凡例

施行地区界	——
町丁目、大字界	——
字界	——
筆界及び地番	□
街区番号	○

ほたる野二丁目 位置図



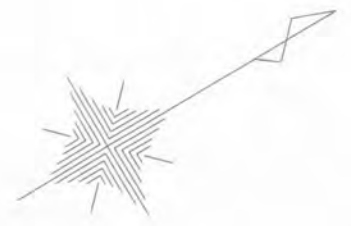
※位置図に表示されている番号は地番です。
※以下、換地確定図の凡例「換地処分後の土地」とは地番を指しています。また、換地確定図は地番順に掲載しています。

木更津都市計画事業中尾・伊豆島
特定土地区画整理事業

確定図

縮尺 1:500

所在 ほたる野二丁目



ご注意
この図面は土地区画整理組合等から引き継いだものです。
換地処分時点のもので現況とは必ずしも一致しないことがあります。
参考図として取り扱い願います。

凡 例	
記 号	名 称
144	街区番号
①	画地番号
31.020	辺 長
(671.32)	画地面積
29-1	換地処分後の土地

※以下面積計算書は画地番号順に掲載しています。

面積（倍横距法）計算書

地番： 42-1

測点名	X座標	Y座標	DX	DY	倍横距	倍面積	方向角	夾角	距離
P42-1	-68617.0425	11835.6475	9.4116	-6.6429	-6.6429	-62.5198865	324-47-06	90-02-32	11.520
G1-40-9	-68607.6309	11829.0046	0.7938	-2.8808	-16.1665	-12.8336997	285-24-23	140-37-17	2.988
G1-40-10	-68606.8370	11826.1239	-5.6584	-13.0203	-32.0676	181.4508733	246-30-40	141-06-17	14.197
G1-40-1	-68612.4954	11813.1036	-2.9128	-0.8261	-45.9140	133.7376995	195-50-05	129-19-25	3.028
G1-40-2	-68615.4082	11812.2774	-12.1989	8.4254	-38.3147	467.3990195	145-22-06	129-32-01	14.826
P42-2	-68627.6071	11820.7028	10.5647	14.9447	-14.9447	-157.8853684	54-44-34	89-22-28	18.302
合計					倍面積	549.3486376			64.861
					面積	274.6743188			
					坪数	83.08			

面積（倍横距法）計算書

地番： 42-2

測点名	X座標	Y座標	DX	DY	倍横距	倍面積	方向角	夾角	距離
P42-1	-68617.0425	11835.6475	-10.5647	-14.9447	-14.9447	157.8853684	234-44-34	90-02-20	18.302
P42-2	-68627.6071	11820.7028	-11.4960	7.9401	-21.9492	252.3288101	145-22-04	90-37-30	13.972
K553	-68639.1032	11828.6429	-0.0243	0.0172	-13.9919	0.3400070	144-42-34	179-20-30	0.030
P42-4	-68639.1275	11828.6601	10.6614	15.0746	1.0999	11.7260702	54-43-50	90-01-16	18.464
P42-3	-68628.4661	11843.7347	11.4236	-8.0872	8.0872	92.3853771	324-42-14	89-58-24	13.997
合計					倍面積	514.6656328			64.765
					面積	257.3328164			
					坪数	77.84			

ご注意
 この図面は土地区画整理組合等から引き継いだ
 ものです。
 換地処分時点のもので現況とは必ずしも一致し
 ないことがあります。
 参考図として取り扱い願います。

面積（倍横距法）計算書

地番： 42-3

測点名	X座標	Y座標	DX	DY	倍横距	倍面積	方向角	夾角	距離
P42-3	-68628.4661	11843.7347	-10.6614	-15.0746	-15.0746	160.7154140	234-43-50	89-59-41	18.464
P42-4	-68639.1275	11828.6601	-2.0287	1.4348	-28.7144	58.2535028	144-43-52	90-00-02	2.485
K552	-68641.1562	11830.0949	-9.3387	6.7386	-20.5411	191.8268823	144-11-13	179-27-21	11.516
P42-6	-68650.4949	11836.8335	10.5952	14.9860	1.1835	12.5390238	54-44-22	90-33-09	18.353
P42-5	-68639.8997	11851.8194	11.4336	-8.0847	8.0847	92.4376630	324-44-09	89-59-47	14.003
合計					倍面積	515.7724859			64.821
					面積	257.8862430			
					坪数	78.01			

面積（倍横距法）計算書

地番： 42-4

測点名	X座標	Y座標	DX	DY	倍横距	倍面積	方向角	夾角	距離
P42-5	-68639.8997	11851.8194	-10.5952	-14.9860	-14.9860	158.7787562	234-44-22	89-59-38	18.353
P42-6	-68650.4949	11836.8335	-8.0645	5.8192	-24.1528	194.7798046	144-11-12	89-26-50	9.945
K551	-68658.5594	11842.6526	-3.6994	2.6589	-15.6747	57.9874764	144-17-37	180-06-25	4.556
P42-8	-68662.2588	11845.3116	10.5184	14.8775	1.8618	19.5826178	54-44-23	90-26-46	18.220
P42-7	-68651.7405	11860.1890	11.8407	-8.3696	8.3696	99.1023365	324-44-44	90-00-21	14.500
合計					倍面積	530.2309915			65.574
					面積	265.1154958			
					坪数	80.19			

ご注意
 この図面は土地区画整理組合等から引き継いだ
 ものです。
 換地処分時点のもので現況とは必ずしも一致し
 ないことがあります。
 参考図として取り扱い願います。

面積（倍横距法）計算書

地番： 42-5

測点名	X座標	Y座標	DX	DY	倍横距	倍面積	方向角	夾角	距離
P42-7	-68651.7405	11860.1890	-10.5184	-14.8775	-14.8775	156.4866044	234-44-23	89-58-09	18.220
P42-8	-68662.2588	11845.3116	-8.1415	5.8519	-23.9031	194.6066393	144-17-33	89-33-10	10.026
K550	-68670.4003	11851.1634	-2.7187	1.9174	-16.1338	43.8635574	144-48-25	180-30-52	3.327
P42-16	-68673.1191	11853.0808	-0.8000	1.7810	-12.4355	9.9487478	114-11-23	149-22-58	1.952
P42-17	-68673.9191	11854.8618	9.9230	13.9821	3.3276	33.0192184	54-38-13	120-26-50	17.145
P42-9	-68663.9961	11868.8438	12.2556	-8.6548	8.6548	106.0701534	324-46-14	90-08-01	15.004
合計					倍面積	543.9949206			65.674
					面積	271.9974603			
					坪数	82.27			

面積（倍横距法）計算書

地番： 42-6

測点名	X座標	Y座標	DX	DY	倍横距	倍面積	方向角	夾角	距離
P42-9	-68663.9961	11868.8438	-9.9230	-13.9821	-13.9821	138.7436446	234-38-13	89-55-57	17.145
P42-17	-68673.9191	11854.8618	0.8000	-1.7810	-29.7451	-23.7969266	294-11-23	239-33-10	1.952
P42-16	-68673.1191	11853.0808	-12.7082	8.9938	-22.5323	286.3458613	144-42-45	30-31-22	15.569
P42-11	-68685.8273	11862.0746	9.2551	13.0891	-0.4493	-4.1587573	54-44-12	90-01-27	16.031
G1-40-7	-68676.5722	11875.1637	2.9503	0.4944	13.1342	38.7498635	9-30-50	134-46-38	2.991
G1-40-8	-68673.6219	11875.6582	9.6258	-6.8143	6.8143	65.5935965	324-42-16	135-11-26	11.794
合計					倍面積	501.4772820			65.482
					面積	250.7386410			
					坪数	75.84			

ご注意
 この図面は土地区画整理組合等から引き継いだ
 ものです。
 換地処分時点のもので現況とは必ずしも一致し
 ないことがあります。
 参考図として取り扱い願います。

面積（倍横距法）計算書

地番： 42-7

測点名	X座標	Y座標	D X	D Y	倍横距	倍面積	方向角	夾角	距離
K550	-68670.4003	11851.1634	-1.6868	-7.1782	-7.1782	12.1081302	256-46-34	111-58-09	7.374
K549	-68672.0871	11843.9852	-0.4682	-2.0114	-16.3679	7.6629082	256-53-50	180-07-16	2.065
K548	-68672.5553	11841.9738	-0.9779	-1.3017	-19.6810	19.2456265	233-05-07	156-11-17	1.628
K547	-68673.5332	11840.6721	-3.9627	-5.3081	-26.2908	104.1828124	233-15-25	180-10-18	6.624
P42-13	-68677.4959	11835.3640	-18.1443	12.8305	-18.7683	340.5380206	144-44-04	91-28-39	22.222
P42-12	-68695.6402	11848.1945	9.8129	13.8801	7.9423	77.9363598	54-44-26	90-00-22	16.998
P42-11	-68685.8273	11862.0746	12.7082	-8.9938	12.8285	163.0278381	324-42-45	89-58-19	15.569
P42-16	-68673.1191	11853.0808	2.7187	-1.9174	1.9174	5.2127762	324-48-25	180-05-40	3.327
合計					倍面積	729.9144720			75.807
					面積	364.9572360			
					坪数	110.39			

面積（倍横距法）計算書

地番： 42-8

測点名	X座標	Y座標	D X	D Y	倍横距	倍面積	方向角	夾角	距離
P42-13	-68677.4959	11835.3640	-8.9808	-12.0223	-12.0223	107.9703608	233-14-24	88-30-20	15.006
P42-15	-68686.4767	11823.3417	-18.2914	12.9334	-11.1113	203.2408870	144-44-12	91-29-48	22.402
P42-14	-68704.7681	11836.2751	1.1098	1.1111	2.9332	3.2552677	45-02-04	80-17-52	1.570
28L 8	-68703.6583	11837.3862	1.4736	1.6782	5.7226	8.4326557	48-42-54	183-40-50	2.233
28L 9	-68702.1847	11839.0644	1.3429	1.7820	9.1828	12.3313683	52-59-58	184-17-04	2.231
28L EC	-68700.8419	11840.8465	5.2017	7.3481	18.3129	95.2581035	54-42-20	181-42-22	9.003
P42-12	-68695.6402	11848.1945	18.1443	-12.8305	12.8305	232.8006968	324-44-04	90-01-44	22.222
合計					倍面積	663.2893397			74.667
					面積	331.6446699			
					坪数	100.32			

ご注意
 この図面は土地区画整理組合等から引き継いだ
 ものです。
 換地処分時点のもので現況とは必ずしも一致し
 ないことがあります。
 参考図として取り扱い願います。

面積（倍横距法）計算書

地番： 42-9

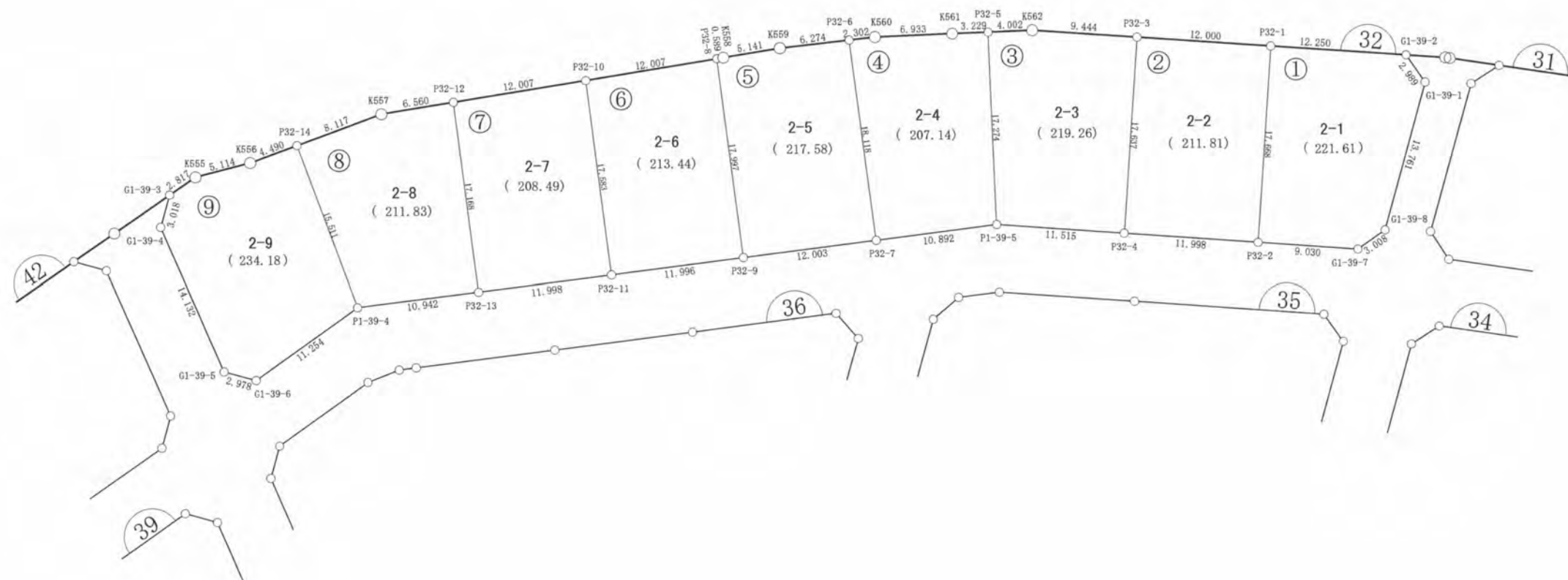
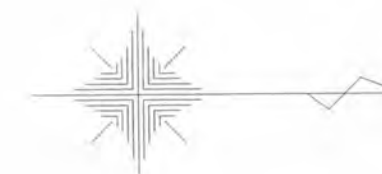
測点名	X座標	Y座標	D X	D Y	倍横距	倍面積	方向角	夾角	距離
P42-15	-68686.4767	11823.3417	-6.8832	-9.2595	-9.2595	63.7346170	233-22-28	88-38-16	11.538
K546	-68693.3598	11814.0822	-7.3687	-10.6589	-29.1779	215.0043438	235-20-35	181-58-07	12.958
K545	-68700.7286	11803.4233	-3.0860	-2.2854	-42.1223	129.9878943	216-31-24	161-10-49	3.840
K544	-68703.8145	11801.1378	-3.5896	-2.1006	-46.5083	166.9446716	210-20-08	173-48-44	4.159
K543	-68707.4041	11799.0373	-4.2736	-1.6803	-50.2891	214.9143005	201-27-49	171-07-41	4.592
K542	-68711.6777	11797.3570	-2.1491	-0.3653	-52.3347	112.4722788	189-38-52	168-11-03	2.180
G1-40-11	-68713.8268	11796.9917	-4.2281	2.7617	-49.9383	211.1464863	146-50-54	137-12-02	5.050
G1-40-12	-68718.0549	11799.7534	-6.3195	23.1276	-24.0490	151.9769367	105-16-58	138-26-04	23.975
G1-40-5	-68724.3744	11822.8810	2.4269	4.3597	3.4383	8.3445915	60-53-48	135-36-50	4.990
G1-40-6	-68721.9474	11827.2407	3.2363	0.9507	8.7487	28.3133552	16-22-12	135-28-24	3.373
28L BC	-68718.7112	11828.1914	2.1296	0.6766	10.3760	22.0966328	17-37-36	181-15-24	2.234
28L 1	-68716.5816	11828.8680	2.0717	0.8256	11.8783	24.6080640	21-43-44	184-06-08	2.230
28L 2	-68714.5099	11829.6936	2.0078	0.9754	13.6793	27.4651643	25-54-42	184-10-58	2.232
28L 3	-68712.5021	11830.6691	1.9342	1.1100	15.7648	30.4920008	29-51-06	183-56-24	2.230
28L 4	-68710.5679	11831.7791	1.8660	1.2244	18.0993	33.7728703	33-16-20	183-25-14	2.232
28L 5	-68708.7019	11833.0035	1.7802	1.3422	20.6659	36.7890298	37-00-57	183-44-37	2.229
28L 6	-68706.9218	11834.3458	1.6722	1.4752	23.4834	39.2683484	41-25-10	184-24-13	2.230
28L 7	-68705.2496	11835.8210	0.4815	0.4541	25.4127	12.2360360	43-19-24	181-54-14	0.662
P42-14	-68704.7681	11836.2751	18.2914	-12.9334	12.9334	236.5702286	324-44-12	101-24-48	22.402
合計						1766.1378507			115.336
					倍面積	883.0689253			
					面積	267.12			
					坪数				

ご注意
 この図面は土地区画整理組合等から引き継いだ
 ものです。
 換地処分時点のもので現況とは必ずしも一致し
 ないことがあります。
 参考図として取り扱い願います。

確定図

縮尺 1:500

所在 ほたる野二丁目



ご注意
 この図面は土地区画整理組合等から引き継いだものです。
 換地処分時点のもので現況とは必ずしも一致しないことがあります。
 参考図として取り扱い願います。

凡 例	
記 号	名 称
144	街区番号
①	画地番号
31.020	辺 長
(671.32)	画地面積
29-1	換地処分後の土地

※以下面積計算書は画地番号順に掲載しています。

面積（倍横距法）計算書

地番： 32-1

測点名	X座標	Y座標	D X	D Y	倍横距	倍面積	方向角	夾角	距離
G1-39-1	-68493.8505	11796.7977	-1.7032	-2.4560	-2.4560	4.1830093	235-15-37	129-21-59	2.989
G1-39-2	-68495.5536	11794.3416	-12.2179	-0.8805	-5.7925	70.7727016	184-07-19	128-51-42	12.250
P32-1	-68507.7715	11793.4611	-1.3250	17.6187	10.9456	-14.5027549	94-18-03	90-10-44	17.668
P32-2	-68509.0965	11811.0798	9.0054	0.6665	29.2309	263.2352563	4-13-59	89-55-56	9.030
G1-39-7	-68500.0911	11811.7464	2.4721	-1.7140	28.1834	69.6730528	325-15-57	141-01-58	3.008
G1-39-8	-68497.6190	11810.0324	3.7685	-13.2347	13.2347	49.8752605	285-53-38	140-37-41	13.761
合計					倍面積	443.2365257			58.706
					面積	221.6182629			
					坪数	67.03			

面積（倍横距法）計算書

地番： 32-2

測点名	X座標	Y座標	D X	D Y	倍横距	倍面積	方向角	夾角	距離
P32-1	-68507.7715	11793.4611	-11.9690	-0.8626	-0.8626	10.3243355	184-07-20	89-49-17	12.000
P32-3	-68519.7405	11792.5985	-1.3207	17.5876	15.8624	-20.9491534	94-17-40	90-10-20	17.637
P32-4	-68521.0612	11810.1861	11.9647	0.8937	34.3437	410.9111861	4-16-18	89-58-38	11.998
P32-2	-68509.0965	11811.0798	1.3250	-17.6187	17.6187	23.3444083	274-18-03	90-01-45	17.668
合計					倍面積	423.6307765			59.303
					面積	211.8153882			
					坪数	64.07			

ご注意
 この図面は土地区画整理組合等から引き継いだ
 ものです。
 換地処分時点のもので現況とは必ずしも一致し
 ないことがあります。
 参考図として取り扱い願います。

面積（倍横距法）計算書

地 番： 32-3

測点名	X座標	Y座標	D X	D Y	倍横距	倍面積	方向角	夾角	距離
P32-3	-68519.7405	11792.5985	-9.4191	-0.6789	-0.6789	6.3941490	184-07-20	89-49-40	9.444
K562	-68529.1596	11791.9197	-3.9996	0.1466	-1.2111	4.8437735	177-54-01	173-46-41	4.002
P32-5	-68533.1592	11792.0663	0.6144	17.2635	16.1991	9.9531215	87-57-42	90-03-41	17.274
P1-39-5	-68532.5448	11809.3298	11.4836	0.8563	34.3189	394.1037653	4-15-52	96-18-10	11.515
P32-4	-68521.0612	11810.1861	1.3207	-17.5876	17.5876	23.2275661	274-17-40	90-01-48	17.637
合計					倍面積	438.5223753			59.872
					面積	219.2611876			
					坪数	66.32			

面積（倍横距法）計算書

地 番： 32-4

測点名	X座標	Y座標	D X	D Y	倍横距	倍面積	方向角	夾角	距離
P32-5	-68533.1592	11792.0663	-3.2264	0.1182	0.1182	-0.3815175	177-54-04	89-56-22	3.229
K561	-68536.3856	11792.1846	-6.9280	0.2649	0.5014	-3.4736104	177-48-37	179-54-33	6.933
K560	-68543.3136	11792.4495	-2.2879	0.2547	1.0209	-2.3358129	173-38-55	175-50-18	2.302
P32-6	-68545.6015	11792.7041	2.2488	17.9783	19.2539	43.2985217	82-52-13	89-13-18	18.118
P32-7	-68543.3527	11810.6825	10.8079	-1.3526	35.8796	387.7844143	352-51-59	89-59-46	10.892
P1-39-5	-68532.5448	11809.3298	-0.6144	-17.2635	17.2635	-10.6071323	267-57-42	95-05-43	17.274
合計					倍面積	414.2848628			58.748
					面積	207.1424314			
					坪数	62.66			

ご注意
 この図面は土地区画整理組合等から引き継いだ
 ものです。
 換地処分時点のもので現況とは必ずしも一致し
 ないことがあります。
 参考図として取り扱い願います。

ご注意
 この図面は土地区画整理組合等から引き継いだ
 ものです。
 換地処分時点のもので現況とは必ずしも一致し
 ないことがあります。
 参考図として取り扱い願います。

面積（倍横距法）計算書

地番： 32-5

測点名	X座標	Y座標	D X	D Y	倍横距	倍面積	方向角	夾角	距離
P32-6	-68545.6015	11792.7041	-6.2351	0.6942	0.6942	-4.3284184	173-38-49	90-46-36	6.274
K559	-68551.8366	11793.3983	-5.0760	0.8139	2.2023	-11.1790076	170-53-25	177-14-36	5.141
K558	-68556.9126	11794.2123	-0.5814	0.0933	3.1095	-1.8078856	170-53-03	179-59-38	0.589
P32-8	-68557.4940	11794.3055	2.2302	17.8587	21.0616	46.9718110	82-52-54	91-59-51	17.997
P32-9	-68555.2638	11812.1643	11.9111	-1.4818	37.4385	445.9343859	352-54-31	90-01-37	12.003
P32-7	-68543.3527	11810.6825	-2.2488	-17.9783	17.9783	-40.4299268	262-52-13	89-57-42	18.118
合計					倍面積	435.1609585			60.122
					面積	217.5804793			
					坪数	65.81			

面積（倍横距法）計算書

地番： 32-6

測点名	X座標	Y座標	D X	D Y	倍横距	倍面積	方向角	夾角	距離
P32-8	-68557.4940	11794.3055	-11.8555	1.9020	1.9020	-22.5493509	170-53-08	88-00-14	12.007
P32-10	-68569.3496	11796.2076	2.1824	17.4469	21.2510	46.3785586	82-52-12	91-59-04	17.583
P32-11	-68567.1671	11813.6545	11.9033	-1.4902	37.2077	442.8950775	352-51-51	89-59-39	11.996
P32-9	-68555.2638	11812.1643	-2.2302	-17.8587	17.8587	-39.8288295	262-52-54	90-01-03	17.997
合計					倍面積	426.8954557			59.583
					面積	213.4477279			
					坪数	64.56			

面積（倍横距法）計算書

地番： 32-7

測点名	X座標	Y座標	D X	D Y	倍横距	倍面積	方向角	夾角	距離
P32-10	-68569.3496	11796.2076	-11.8558	1.9020	1.9020	-22.5499215	170-53-09	88-00-57	12.007
P32-12	-68581.2054	11798.1096	2.1329	17.0354	20.8395	44.4490736	82-51-48	91-58-39	17.168
P32-13	-68579.0725	11815.1450	11.9053	-1.4905	36.3844	433.1678223	352-51-50	90-00-02	11.998
P32-11	-68567.1671	11813.6545	-2.1824	-17.4469	17.4469	-38.0765762	262-52-12	90-00-22	17.583
合計					倍面積	416.9903981			58.756
					面積	208.4951991			
					坪数	63.06			

面積（倍横距法）計算書

地番： 32-8

測点名	X座標	Y座標	DX	DY	倍横距	倍面積	方向角	夾角	距離
P32-12	-68581.2054	11798.1096	-6.4773	1.0392	1.0392	-6.7312068	170-53-07	88-01-19	6.560
K557	-68587.6827	11799.1488	-7.6253	2.7814	4.8598	-37.0574363	159-57-37	169-04-30	8.117
P32-14	-68595.3080	11801.9301	5.3757	14.5501	22.1912	119.2927246	69-43-22	89-45-45	15.511
P1-39-4	-68589.9324	11816.4802	10.8599	-1.3352	35.4061	384.5074040	352-59-26	103-16-04	10.942
P32-13	-68579.0725	11815.1450	-2.1329	-17.0354	17.0354	-36.3353654	262-51-48	89-52-22	17.168
合計					倍面積	423.6761201			58.298
					面積	211.8380600			
					坪数	64.08			

面積（倍横距法）計算書

地番： 32-9

測点名	X座標	Y座標	DX	DY	倍横距	倍面積	方向角	夾角	距離
P32-14	-68595.3080	11801.9301	-4.2177	1.5384	1.5384	-6.4886858	159-57-37	90-14-15	4.490
K556	-68599.5258	11803.4686	-4.9530	1.2719	4.3488	-21.5396288	165-35-52	185-38-15	5.114
K555	-68604.4788	11804.7405	-2.3193	1.5981	7.2188	-16.7426791	145-25-56	159-50-04	2.817
G1-39-3	-68606.7981	11806.3386	-0.8399	2.8886	11.7054	-9.8319213	106-12-48	140-46-52	3.008
G1-39-4	-68607.6381	11809.2271	5.6438	12.9561	27.5501	155.4870625	66-27-42	140-14-54	14.132
G1-39-5	-68601.9943	11822.1832	2.8705	0.7912	41.2974	118.5437603	15-24-39	128-56-57	2.978
G1-39-6	-68599.1238	11822.9745	9.1914	-6.4943	35.5944	327.1627189	324-45-24	129-20-45	11.254
P1-39-4	-68589.9324	11816.4802	-5.3757	-14.5501	14.5501	-78.2164332	249-43-22	104-57-58	15.511
合計					倍面積	468.3741935			59.304
					面積	234.1870968			
					坪数	70.84			

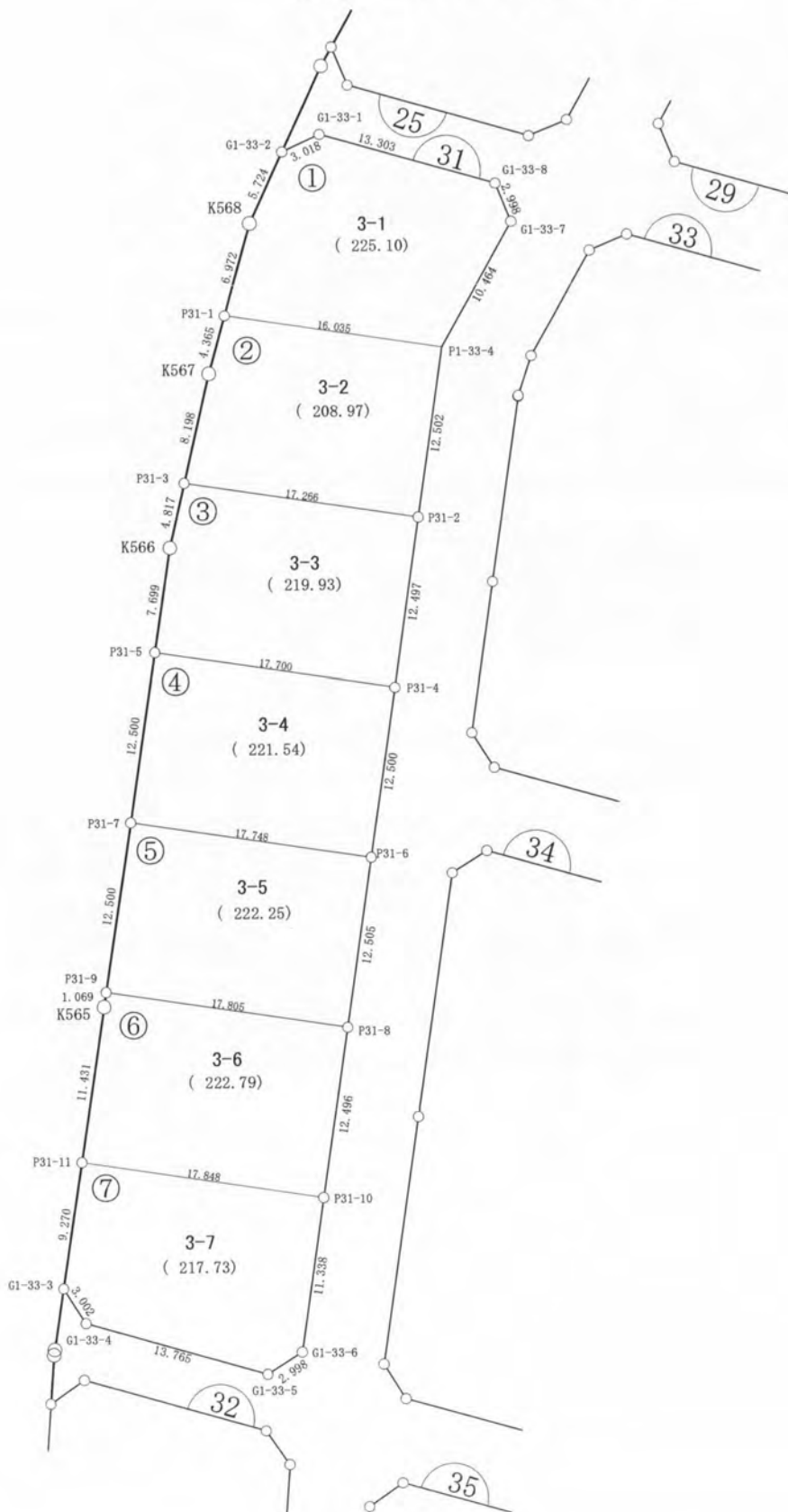
ご注意
 この図面は土地区画整理組合等から引き継いだ
 ものです。
 換地処分時点のもので現況とは必ずしも一致し
 ないことがあります。
 参考図として取り扱い願います。

木更津都市計画事業中尾・伊豆島
特定土地区画整理事業

確 定 図

縮尺 1:500

所在 ほたる野二丁目



ご注意
この図面は土地区画整理組合等から引き継いだものです。
換地処分時点のもので現況とは必ずしも一致しないことがあります。
参考図として取り扱い願います。

凡 例	
記 号	名 称
(144)	街区番号
①	画地番号
31.020	辺 長
(671.32)	画地面積
29-1	換地処分後の土地

※以下面積計算書は画地番号順に掲載しています。

面積（倍横距法）計算書

地番： 31-1

測点名	X座標	Y座標	D X	D Y	倍横距	倍面積	方向角	夾角	距離
G1-33-1	-68403.3659	11814.9740	-1.2530	-2.7459	-2.7459	3.4405176	245-28-22	139-33-38	3.018
G1-33-2	-68404.6188	11812.2281	-5.1781	-2.4405	-7.9323	41.0740502	205-14-06	139-45-44	5.724
K568	-68409.7969	11809.7876	-6.7051	-1.9090	-12.2818	82.3504020	195-53-32	170-39-26	6.972
P31-1	-68416.5019	11807.8786	-2.3887	15.8564	1.6655	-3.9784047	98-34-00	82-40-28	16.035
P1-33-4	-68418.8906	11823.7350	9.1012	5.1645	22.6865	206.4743250	29-34-23	111-00-23	10.464
G1-33-7	-68409.7894	11828.8995	2.7763	-1.1323	26.7187	74.1797188	337-48-47	128-14-24	2.998
G1-33-8	-68407.0131	11827.7672	3.6472	-12.7932	12.7932	46.6595601	285-54-44	128-05-57	13.303
合計					倍面積	450.2001689			58.514
					面積	225.1000845			
					坪数	68.09			

面積（倍横距法）計算書

地番： 31-2

測点名	X座標	Y座標	D X	D Y	倍横距	倍面積	方向角	夾角	距離
P31-1	-68416.5019	11807.8786	-4.1979	-1.1952	-1.1952	5.0171682	195-53-31	97-19-31	4.365
K567	-68420.6998	11806.6834	-7.9795	-1.8810	-4.2714	34.0831957	193-15-52	177-22-21	8.198
P31-3	-68428.6793	11804.8024	-2.5747	17.0733	10.9209	-28.1176603	98-34-32	85-18-40	17.266
P31-2	-68431.2540	11821.8757	12.3634	1.8593	29.8534	369.0889750	8-33-09	89-58-37	12.502
P1-33-4	-68418.8906	11823.7350	2.3887	-15.8564	15.8564	37.8753396	278-34-00	90-00-51	16.035
合計					倍面積	417.9470182			58.366
					面積	208.9735091			
					坪数	63.21			

ご注意
 この図面は土地区画整理組合等から引き継いだ
 ものです。
 換地処分時点のもので現況とは必ずしも一致し
 ないことがあります。
 参考図として取り扱い願います。

ご注意
 この図面は土地区画整理組合等から引き継いだ
 ものです。
 換地処分時点のもので現況とは必ずしも一致し
 ないことがあります。
 参考図として取り扱い願います。

面積（倍横距法）計算書

地番： 31-3

測点名	X座標	Y座標	D X	D Y	倍横距	倍面積	方向角	夾角	距離
P31-3	-68428.6793	11804.8024	-4.6885	-1.1052	-1.1052	5.1815920	193-15-49	94-41-17	4.817
K566	-68433.3678	11803.6972	-7.6074	-1.1818	-3.3922	25.8055342	188-49-50	175-34-01	7.699
P31-5	-68440.9752	11802.5154	-2.6365	17.5023	12.9283	-34.0850998	98-33-59	89-44-09	17.700
P31-4	-68443.6116	11820.0177	12.3577	1.8580	32.2885	399.0109024	8-33-02	89-59-03	12.497
P31-2	-68431.2540	11821.8757	2.5747	-17.0733	17.0733	43.9580408	278-34-32	90-01-30	17.266
合計					倍面積	439.8709697			59.979
					面積	219.9354849			
					坪数	66.53			

面積（倍横距法）計算書

地番： 31-4

測点名	X座標	Y座標	D X	D Y	倍横距	倍面積	方向角	夾角	距離
P31-5	-68440.9752	11802.5154	-12.3523	-1.9188	-1.9188	23.7014945	188-49-47	90-15-48	12.500
P31-7	-68453.3274	11800.5966	-2.6431	17.5502	13.7126	-36.2433984	98-33-52	89-44-05	17.748
P31-6	-68455.9705	11818.1468	12.3589	1.8709	33.1336	409.4940985	8-36-29	90-02-37	12.500
P31-4	-68443.6116	11820.0177	2.6365	-17.5023	17.5023	46.1443318	278-33-59	89-57-30	17.700
合計					倍面積	443.0965264			60.448
					面積	221.5482632			
					坪数	67.01			

面積（倍横距法）計算書

地番： 31-5

測点名	X座標	Y座標	D X	D Y	倍横距	倍面積	方向角	夾角	距離
P31-7	-68453.3274	11800.5966	-12.3522	-1.9189	-1.9189	23.7025378	188-49-49	90-15-57	12.500
P31-9	-68465.6796	11798.6777	-2.6567	17.6055	13.7677	-36.5762839	98-34-52	89-45-03	17.805
P31-8	-68468.3363	11816.2832	12.3658	1.8636	33.2367	410.9976314	8-34-13	89-59-21	12.505
P31-6	-68455.9705	11818.1468	2.6431	-17.5502	17.5502	46.3864633	278-33-52	89-59-39	17.748
合計					倍面積	444.5103485			60.558
					面積	222.2551743			
					坪数	67.23			

面積（倍横距法）計算書

地番： 31-6

測点名	X座標	Y座標	D X	D Y	倍横距	倍面積	方向角	夾角	距離
P31-9	-68465.6796	11798.6777	-1.0561	-0.1640	-0.1640	0.1732177	188-49-40	90-14-48	1.069
K565	-68466.7357	11798.5137	-11.2971	-1.7477	-2.0757	23.4494861	188-47-39	179-57-59	11.431
P31-11	-68478.0328	11796.7660	-2.6587	17.6487	13.8253	-36.7569686	98-34-01	89-46-22	17.848
P31-10	-68480.6914	11814.4147	12.3552	1.8685	33.3424	411.9512579	8-35-59	90-01-58	12.496
P31-8	-68468.3363	11816.2832	2.6567	-17.6055	17.6055	46.7720747	278-34-52	89-58-53	17.805
合計					倍面積	445.5890678			60.649
					面積	222.7945339			
					坪数	67.39			

面積（倍横距法）計算書

地番： 31-7

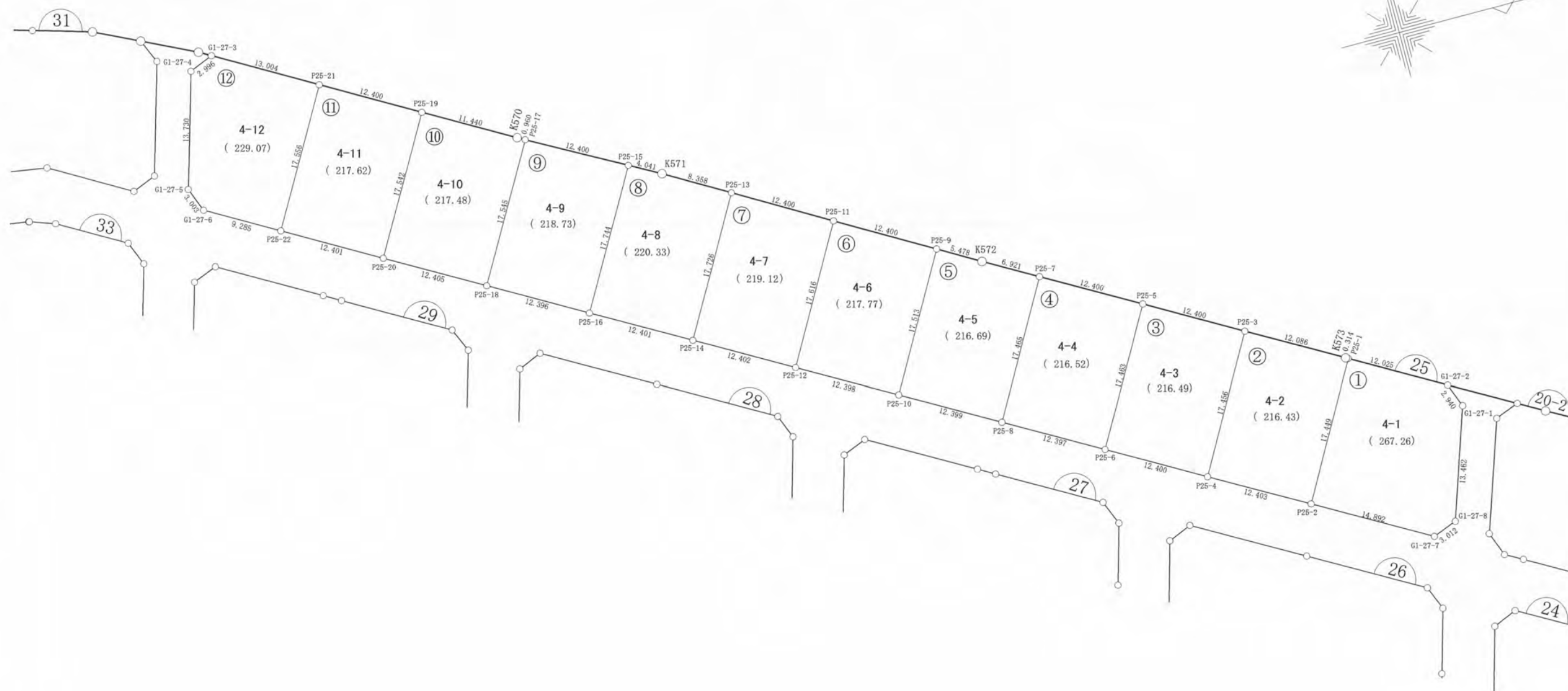
測点名	X座標	Y座標	D X	D Y	倍横距	倍面積	方向角	夾角	距離
P31-11	-68478.0328	11796.7660	-9.1610	-1.4173	-1.4173	12.9842739	188-47-41	90-13-40	9.270
G1-33-3	-68487.1937	11795.3487	-2.5299	1.6159	-1.2188	3.0835548	147-26-01	138-38-20	3.002
G1-33-4	-68489.7237	11796.9645	-3.7881	13.2330	13.6301	-51.6322045	105-58-28	138-32-27	13.765
G1-33-5	-68493.5118	11810.1976	1.6084	2.5296	29.3927	47.2740868	57-33-05	131-34-37	2.998
G1-33-6	-68491.9034	11812.7272	11.2120	1.6875	33.6098	376.8325860	8-33-33	131-00-28	11.338
P31-10	-68480.6914	11814.4147	2.6587	-17.6487	17.6487	46.9221527	278-34-01	90-00-28	17.848
合計					倍面積	435.4644496			58.221
					面積	217.7322248			
					坪数	65.86			

ご注意
 この図面は土地区画整理組合等から引き継いだ
 ものです。
 換地処分時点のもので現況とは必ずしも一致し
 ないことがあります。
 参考図として取り扱い願います。

確 定 図

縮尺 1:500

所在 ほたる野二丁目



ご注意

この図面は土地区画整理組合等から引き継いだものです。
換地処分時点のもので現況とは必ずしも一致しないことがあります。
参考図として取り扱い願います。

凡 例	
記 号	名 称
144	街区番号
①	画地番号
31.020	辺 長
(671.32)	画地面積
29-1	換地処分後の土地

※以下面積計算書は画地番号順に掲載しています。

面積（倍横距法）計算書

地番： 25-1

測点名	X座標	Y座標	DX	DY	倍横距	倍面積	方向角	夾角	距離
G1-27-1	-68266.3473	11892.1736	-1.0428	-2.7487	-2.7487	2.8662413	249-13-31	140-32-37	2.940
G1-27-2	-68267.3900	11889.4249	-10.4523	-5.9451	-11.4425	119.6005004	209-37-49	140-24-18	12.025
P25-1	-68277.8423	11883.4798	-8.5922	15.1872	-2.2004	18.9063952	119-29-58	89-52-09	17.449
P25-2	-68286.4346	11898.6670	12.9615	7.3332	20.3200	263.3769051	29-29-59	90-00-01	14.892
G1-27-7	-68273.4731	11906.0002	2.8137	-1.0736	26.5796	74.7875252	339-06-58	129-36-59	3.012
G1-27-8	-68270.6594	11904.9266	4.3121	-12.7530	12.7530	54.9923863	288-40-54	129-33-56	13.462
合計					倍面積	534.5299534			63.780
					面積	267.2649767			
					坪数	80.84			

面積（倍横距法）計算書

地番： 25-2

測点名	X座標	Y座標	DX	DY	倍横距	倍面積	方向角	夾角	距離
P25-1	-68277.8423	11883.4798	-0.2727	-0.1551	-0.1551	0.0422966	209-37-49	90-07-51	0.314
K573	-68278.1150	11883.3247	-10.5146	-5.9604	-6.2706	65.9326319	209-32-51	179-55-02	12.086
P25-3	-68288.6296	11877.3643	-8.5975	15.1918	2.9608	-25.4557693	119-30-25	89-57-34	17.456
P25-4	-68297.2272	11892.5561	10.7926	6.1109	24.2635	261.8658225	29-31-08	90-00-43	12.403
P25-2	-68286.4346	11898.6670	8.5922	-15.1872	15.1872	130.4917795	299-29-58	89-58-50	17.449
合計					倍面積	432.8767612			59.708
					面積	216.4383806			
					坪数	65.47			

ご注意
 この図面は土地区画整理組合等から引き継いだ
 ものです。
 換地処分時点のもので現況とは必ずしも一致し
 ないことがあります。
 参考図として取り扱い願います。

面積（倍横距法）計算書

地番： 25-3

測点名	X座標	Y座標	DX	DY	倍横距	倍面積	方向角	夾角	距離
P25-3	-68288.6296	11877.3643	-10.7873	-6.1150	-6.1150	65.9640515	209-32-51	90-02-26	12.400
P25-5	-68299.4169	11871.2494	-8.6006	15.1977	2.9677	-25.5242919	119-30-23	89-57-32	17.463
P25-6	-68308.0176	11886.4470	10.7904	6.1091	24.2745	261.9311366	29-31-00	90-00-37	12.400
P25-4	-68297.2272	11892.5561	8.5975	-15.1918	15.1918	130.6118207	299-30-25	89-59-25	17.456
合計					倍面積	432.9827168			59.719
					面積	216.4913584			
					坪数	65.48			

面積（倍横距法）計算書

地番： 25-4

測点名	X座標	Y座標	DX	DY	倍横距	倍面積	方向角	夾角	距離
P25-5	-68299.4169	11871.2494	-10.7875	-6.1151	-6.1151	65.9663532	209-32-51	90-02-28	12.400
P25-7	-68310.2045	11865.1343	-8.5993	15.2017	2.9715	-25.5531119	119-29-46	89-56-55	17.465
P25-8	-68318.8038	11880.3359	10.7862	6.1111	24.2843	261.9348875	29-32-04	90-02-18	12.397
P25-6	-68308.0176	11886.4470	8.6006	-15.1977	15.1977	130.7096600	299-30-23	89-58-19	17.463
合計					倍面積	433.0577887			59.725
					面積	216.5288944			
					坪数	65.49			

面積（倍横距法）計算書

地番： 25-5

測点名	X座標	Y座標	DX	DY	倍横距	倍面積	方向角	夾角	距離
P25-7	-68310.2045	11865.1343	-6.0212	-3.4132	-3.4132	20.5516910	209-32-50	90-03-04	6.921
K572	-68316.2257	11861.7211	-4.7445	-2.7382	-9.5646	45.3786729	209-59-26	180-26-36	5.478
P25-9	-68320.9702	11858.9829	-8.6224	15.2428	2.9400	-25.3501517	119-29-45	89-30-19	17.513
P25-10	-68329.5926	11874.2257	10.7888	6.1103	24.2931	262.0929684	29-31-31	90-01-46	12.399
P25-8	-68318.8038	11880.3359	8.5993	-15.2017	15.2017	130.7243015	299-29-46	89-58-15	17.465
合計					倍面積	433.3974821			59.776
					面積	216.6987410			
					坪数	65.55			

ご注意
 この図面は土地区画整理組合等から引き継いだ
 ものです。
 換地処分時点のもので現況とは必ずしも一致し
 ないことがあります。
 参考図として取り扱い願います。

面積（倍横距法）計算書

地番： 25-6

測点名	X座標	Y座標	DX	DY	倍横距	倍面積	方向角	夾角	距離
P25-9	-68320.9702	11858.9829	-10.7401	-6.1983	-6.1983	66.5700590	209-59-24	90-29-39	12.400
P25-11	-68331.7103	11852.7846	-8.6715	15.3336	2.9370	-25.4684966	119-29-22	89-29-58	17.616
P25-12	-68340.3818	11868.1182	10.7892	6.1075	24.3781	263.0197608	29-30-47	90-01-25	12.398
P25-10	-68329.5926	11874.2257	8.6224	-15.2428	15.2428	131.4298490	299-29-45	89-58-58	17.513
合計					倍面積	435.5511722			59.927
					面積	217.7755861			
					坪数	65.87			

面積（倍横距法）計算書

地番： 25-7

測点名	X座標	Y座標	DX	DY	倍横距	倍面積	方向角	夾角	距離
P25-11	-68331.7103	11852.7846	-10.7399	-6.1982	-6.1982	66.5677453	209-59-24	90-30-02	12.400
P25-13	-68342.4502	11846.5865	-8.7275	15.4284	3.0320	-26.4620833	119-29-46	89-30-22	17.726
P25-14	-68351.1777	11862.0148	10.7959	6.1034	24.5638	265.1878763	29-28-53	89-59-07	12.402
P25-12	-68340.3818	11868.1182	8.6715	-15.3336	15.3336	132.9656602	299-29-22	90-00-29	17.616
合計					倍面積	438.2591986			60.144
					面積	219.1295993			
					坪数	66.28			

面積（倍横距法）計算書

地番： 25-8

測点名	X座標	Y座標	DX	DY	倍横距	倍面積	方向角	夾角	距離
P25-13	-68342.4502	11846.5865	-7.2392	-4.1779	-4.1779	30.2449043	209-59-25	90-29-39	8.358
K571	-68349.6894	11842.4086	-3.5506	-1.9303	-10.2861	36.5214649	208-31-50	178-32-25	4.041
P25-15	-68353.2400	11840.4783	-8.7381	15.4434	3.2270	-28.1981463	119-30-07	90-58-17	17.744
P25-16	-68361.9781	11855.9217	10.8004	6.0932	24.7635	267.4563177	29-25-48	89-55-41	12.401
P25-14	-68351.1777	11862.0148	8.7275	-15.4284	15.4284	134.6517261	299-29-46	90-03-58	17.726
合計					倍面積	440.6762667			60.270
					面積	220.3381334			
					坪数	66.65			

ご注意
 この図面は土地区画整理組合等から引き継いだ
 ものです。
 換地処分時点のもので現況とは必ずしも一致し
 ないことがあります。
 参考図として取り扱い願います。

面積（倍横距法）計算書

地番： 25-9

測点名	X座標	Y座標	D X	D Y	倍横距	倍面積	方向角	夾角	距離
P25-15	-68353.2400	11840.4783	-10.8940	-5.9226	-5.9226	64.5205494	208-31-51	89-01-44	12.400
P25-17	-68364.1340	11834.5557	-8.6381	15.2709	3.4257	-29.5918202	119-29-43	90-57-52	17.545
P25-18	-68372.7721	11849.8266	10.7940	6.0951	24.7916	267.6011395	29-27-08	89-57-25	12.396
P25-16	-68361.9781	11855.9217	8.7381	-15.4434	15.4434	134.9463413	299-30-07	90-02-59	17.744
合計					倍面積	437.4762100			60.085
					面積	218.7381050			
					坪数	66.16			

面積（倍横距法）計算書

地番： 25-10

測点名	X座標	Y座標	D X	D Y	倍横距	倍面積	方向角	夾角	距離
P25-17	-68364.1340	11834.5557	-0.8433	-0.4584	-0.4584	0.3865767	208-31-43	89-02-00	0.960
K570	-68364.9773	11834.0973	-9.9531	-5.6401	-6.5569	65.2614027	209-32-19	181-00-36	11.440
P25-19	-68374.9304	11828.4573	-8.6412	15.2666	3.0696	-26.5253194	119-30-39	89-58-20	17.542
P25-20	-68383.5716	11843.7238	10.7995	6.1028	24.4390	263.9285394	29-28-14	89-57-35	12.405
P25-18	-68372.7721	11849.8266	8.6381	-15.2709	15.2709	131.9118970	299-29-43	90-01-29	17.545
合計					倍面積	434.9630964			59.892
					面積	217.4815482			
					坪数	65.78			

面積（倍横距法）計算書

地番： 25-11

測点名	X座標	Y座標	D X	D Y	倍横距	倍面積	方向角	夾角	距離
P25-19	-68374.9304	11828.4573	-10.7885	-6.1135	-6.1135	65.9552070	209-32-19	90-01-40	12.400
P25-21	-68385.7189	11822.3438	-8.6487	15.2776	3.0506	-26.3840170	119-30-52	89-58-33	17.556
P25-22	-68394.3676	11837.6213	10.7960	6.1025	24.4307	263.7533956	29-28-39	89-57-47	12.401
P25-20	-68383.5716	11843.7238	8.6412	-15.2666	15.2666	131.9220777	299-30-39	90-02-00	17.542
合計					倍面積	435.2466634			59.899
					面積	217.6233317			
					坪数	65.83			

ご注意
 この図面は土地区画整理組合等から引き継いだ
 ものです。
 換地処分時点のもので現況とは必ずしも一致し
 ないことがあります。
 参考図として取り扱い願います。

面積（倍横距法）計算書

地番： 25-12

測点名	X座標	Y座標	DX	DY	倍横距	倍面積	方向角	夾角	距離
P25-21	-68385.7189	11822.3438	-11.3140	-6.4112	-6.4112	72.5360793	209-32-18	90-01-26	13.004
G1-27-3	-68397.0329	11815.9326	-2.7690	1.1432	-11.6792	32.3399300	157-34-02	128-01-44	2.996
G1-27-4	-68399.8019	11817.0758	-3.7801	13.1997	2.6637	-10.0690462	105-58-50	128-24-48	13.730
G1-27-5	-68403.5820	11830.2755	1.1288	2.7823	18.6457	21.0464950	67-55-05	141-56-15	3.003
G1-27-6	-68402.4532	11833.0578	8.0856	4.5635	25.9916	210.1583559	29-26-25	141-31-20	9.285
P25-22	-68394.3676	11837.6213	8.6487	-15.2776	15.2776	132.1317147	299-30-52	90-04-27	17.556
合計					倍面積	458.1435288			59.574
					面積	229.0717644			
					坪数	69.29			

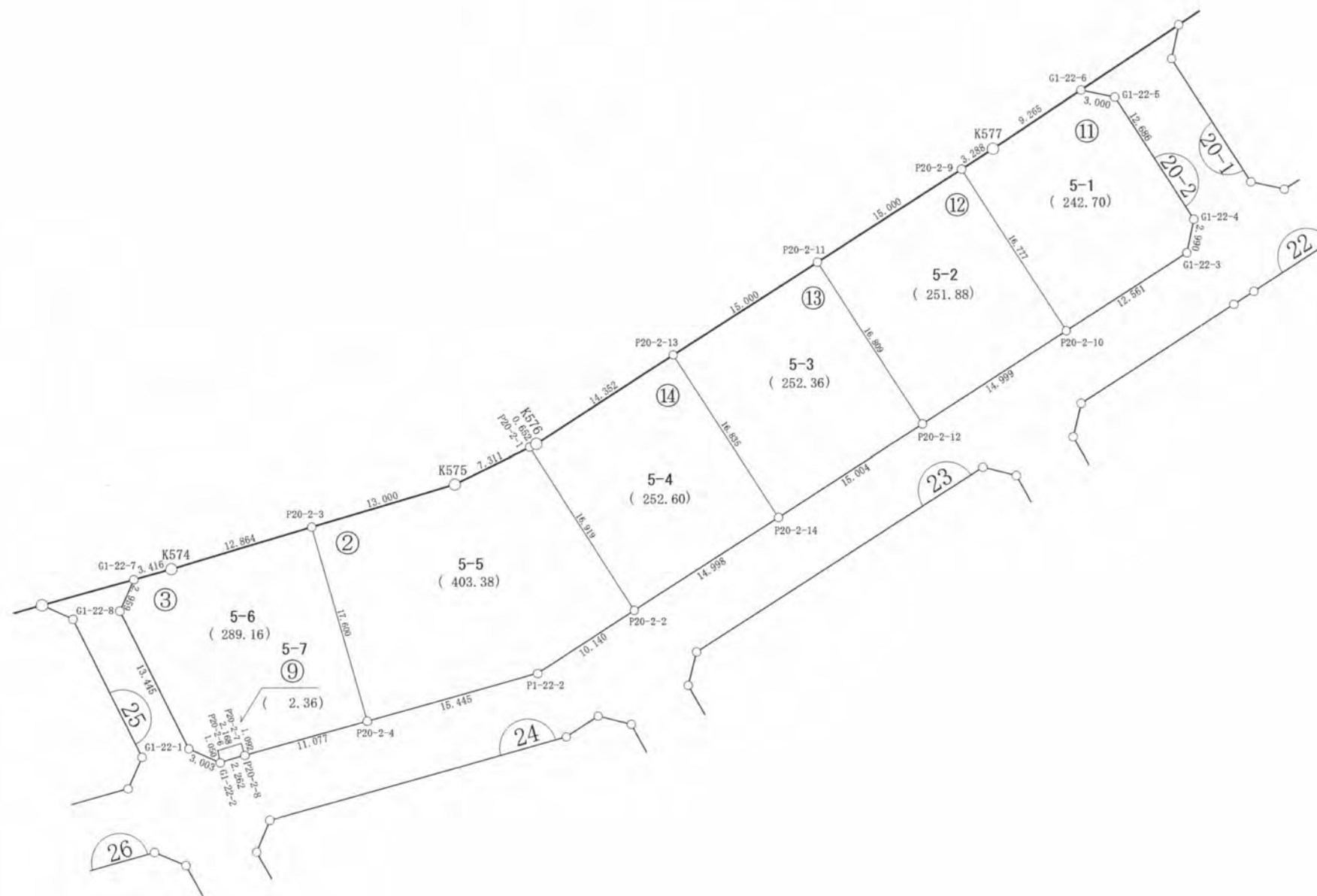
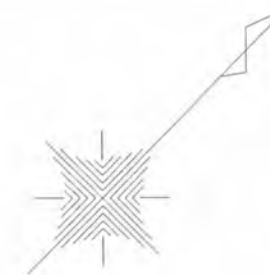
ご注意
 この図面は土地区画整理組合等から引き継いだ
 ものです。
 換地処分時点のもので現況とは必ずしも一致し
 ないことがあります。
 参考図として取り扱い願います。

木更津都市計画事業中尾・伊豆島
特定土地区画整理事業

確定図

縮尺 1:500

所在 ほたる野二丁目



ご注意
 この図面は土地区画整理組合等から引き継いだものです。
 換地処分時点のもので現況とは必ずしも一致しないことがあります。
 参考図として取り扱い願います。

凡 例	
記 号	名 称
144	街区番号
①	画地番号
31.020	辺 長
(671.32)	画地面積
29-1	換地処分後の土地

※以下面積計算書は画地番号順に掲載しています。

面積（倍横距法）計算書

地番： 20-2-2

測点名	X座標	Y座標	DX	DY	倍横距	倍面積	方向角	夾角	距離
P20-2-1	-68227.5712	11909.9771	-6.9123	-2.3807	-2.3807	16.4560921	199-00-17	96-31-43	7.311
K575	-68234.4834	11907.5964	-11.4162	-6.2193	-10.9807	125.3579010	208-34-50	189-34-33	13.000
P20-2-3	-68245.8996	11901.3771	-8.6673	15.3179	-1.8821	16.3129982	119-30-09	90-55-19	17.600
P20-2-4	-68254.5670	11916.6950	13.4399	7.6102	21.0460	282.8550720	29-31-13	90-01-04	15.445
P1-22-2	-68241.1271	11924.3052	9.9009	2.1913	30.8474	305.4162022	12-28-46	162-57-33	10.140
P20-2-2	-68231.2262	11926.4964	3.6551	-16.5193	16.5193	60.3792369	282-28-34	89-59-48	16.919
合計					倍面積	806.7775025			80.415
					面積	403.3887512			
					坪数	122.02			

面積（倍横距法）計算書

地番： 20-2-3

測点名	X座標	Y座標	DX	DY	倍横距	倍面積	方向角	夾角	距離
P20-2-3	-68245.8996	11901.3771	-11.2966	-6.1541	-6.1541	69.5201915	208-34-49	89-04-40	12.864
K574	-68257.1962	11895.2230	-2.9696	-1.6890	-13.9972	41.5657299	209-37-50	181-03-01	3.416
G1-22-7	-68260.1658	11893.5340	-2.7637	1.0563	-14.6300	40.4331730	159-05-02	129-27-12	2.959
G1-22-8	-68262.9295	11894.5902	-4.3206	12.7320	-0.8417	3.6367003	108-44-41	129-39-39	13.445
G1-22-1	-68267.2501	11907.3223	1.0741	2.8045	14.6948	15.7830680	69-02-40	140-17-59	3.003
G1-22-2	-68266.1761	11910.1268	0.5833	-0.8731	16.6263	9.6983305	303-44-49	54-42-09	1.050
P20-2-6	-68265.5928	11909.2537	1.9101	1.0266	16.7798	32.0508275	28-15-26	264-30-37	2.168
P20-2-7	-68263.6827	11910.2803	-0.5238	0.9581	18.7645	-9.8291446	118-40-00	270-24-34	1.092
P20-2-8	-68264.2065	11911.2384	9.6395	5.4566	25.1792	242.7149423	29-30-45	90-50-45	11.077
P20-2-4	-68254.5670	11916.6950	8.6673	-15.3179	15.3179	132.7651787	299-30-09	89-59-24	17.600
合計					倍面積	578.3389971			68.674
					面積	289.1694985			
					坪数	87.47			

ご注意
 この図面は土地区画整理組合等から引き継いだ
 ものです。
 換地処分時点のもので現況とは必ずしも一致し
 ないことがあります。
 参考図として取り扱い願います。

面積（倍横距法）計算書

地番： 20-2-9

測点名	X座標	Y座標	D X	D Y	倍横距	倍面積	方向角	夾角	距離
P20-2-8	-68264.2065	11911.2384	0.5238	-0.9581	-0.9581	-0.5018630	298-40-00	89-13-35	1.092
P20-2-7	-68263.6827	11910.2803	-1.9101	-1.0266	-2.9428	5.6210204	208-15-26	89-35-26	2.168
P20-2-6	-68265.5928	11909.2537	-0.5833	0.8731	-3.0964	1.8061460	123-44-49	95-29-23	1.050
G1-22-2	-68266.1761	11910.1268	1.9696	1.1116	-1.1116	-2.1894495	29-26-25	85-41-36	2.262
合計					倍面積	4.7358539			6.572
					面積	2.3679270			
					坪数	0.71			

面積（倍横距法）計算書

地番： 20-2-11

測点名	X座標	Y座標	D X	D Y	倍横距	倍面積	方向角	夾角	距離
G1-22-6	-68171.3865	11922.4457	-9.0702	-1.8884	-1.8884	17.1285122	191-45-40	134-49-48	9.265
K577	-68180.4566	11920.5572	-3.2090	-0.7156	-4.4924	14.4161889	192-34-13	180-48-33	3.288
P20-2-9	-68183.6656	11919.8417	-3.6233	16.3810	11.1731	-40.4828794	102-28-20	89-54-07	16.777
P20-2-10	-68187.2889	11936.2227	12.2609	2.7283	30.2824	371.2880235	12-32-42	90-04-22	12.561
G1-22-3	-68175.0280	11938.9510	2.5204	-1.6086	31.4021	79.1467185	327-27-13	134-54-31	2.990
G1-22-4	-68172.5076	11937.3425	2.7582	-12.3826	17.4110	48.0229946	282-33-27	135-06-14	12.686
G1-22-5	-68169.7494	11924.9599	-1.6371	-2.5142	2.5142	-4.1159388	236-55-52	134-22-25	3.000
合計					倍面積	485.4036196			60.567
					面積	242.7018098			
					坪数	73.41			

ご注意
 この図面は土地区画整理組合等から引き継いだ
 ものです。
 換地処分時点のもので現況とは必ずしも一致し
 ないことがあります。
 参考図として取り扱い願います。

面積（倍横距法）計算書

地番： 20-2-12

測点名	X座標	Y座標	DX	DY	倍横距	倍面積	方向角	夾角	距離
P20-2-9	-68183.6656	11919.8417	-14.6405	-3.2644	-3.2644	47.7930908	192-34-11	90-05-51	15.000
P20-2-11	-68198.3062	11916.5773	-3.6289	16.4125	9.8837	-35.8664899	102-28-04	89-53-53	16.809
P20-2-12	-68201.9350	11932.9898	14.6461	3.2329	29.5292	432.4883353	12-26-52	89-58-48	14.999
P20-2-10	-68187.2889	11936.2227	3.6233	-16.3810	16.3810	59.3527904	282-28-20	90-01-28	16.777
合計					倍面積	503.7677266			63.585
					面積	251.8838633			
					坪数	76.19			

面積（倍横距法）計算書

地番： 20-2-13

測点名	X座標	Y座標	DX	DY	倍横距	倍面積	方向角	夾角	距離
P20-2-11	-68198.3062	11916.5773	-14.6404	-3.2644	-3.2644	47.7927645	192-34-11	90-06-07	15.000
P20-2-13	-68212.9466	11913.3128	-3.6388	16.4366	9.9078	-36.0520357	102-28-58	89-54-47	16.835
P20-2-14	-68216.5854	11929.7495	14.6503	3.2403	29.5848	433.4269099	12-28-18	89-59-20	15.004
P20-2-12	-68201.9350	11932.9898	3.6289	-16.4125	16.4125	59.5588412	282-28-04	89-59-46	16.809
合計					倍面積	504.7264800			63.648
					面積	252.3632400			
					坪数	76.33			

面積（倍横距法）計算書

地番： 20-2-14

測点名	X座標	Y座標	DX	DY	倍横距	倍面積	方向角	夾角	距離
P20-2-13	-68212.9466	11913.3128	-14.0079	-3.1233	-3.1233	43.7510424	192-34-11	90-05-13	14.352
K576	-68226.9545	11910.1895	-0.6167	-0.2124	-6.4591	3.9832780	199-00-19	186-26-08	0.652
P20-2-1	-68227.5712	11909.9771	-3.6551	16.5193	9.8479	-35.9946080	102-28-34	83-28-15	16.919
P20-2-2	-68231.2262	11926.4964	14.6408	3.2530	29.6203	433.6655965	12-31-37	90-03-03	14.998
P20-2-14	-68216.5854	11929.7495	3.6388	-16.4366	16.4366	59.8090254	282-28-58	89-57-21	16.835
合計					倍面積	505.2143342			63.756
					面積	252.6071671			
					坪数	76.41			

ご注意
 この図面は土地区画整理組合等から引き継いだ
 ものです。
 換地処分時点のもので現況とは必ずしも一致し
 ないことがあります。
 参考図として取り扱い願います。

確 定 図

縮尺 1:500

所在 ほたる野二丁目



ご注意
この図面は土地区画整理組合等から引き継いだものです。
換地処分時点のもので現況とは必ずしも一致しないことがあります。
参考図として取り扱い願います。

凡 例	
記 号	名 称
144	街区番号
①	画地番号
31.020	辺 長
(671.32)	画地面積
29-1	換地処分後の土地

※以下面積計算書は画地番号順に掲載しています。

面積（倍横距法）計算書

地番： 20-1-1

測点名	X座標	Y座標	D X	D Y	倍横距	倍面積	方向角	夾角	距離
G202-1	-68145.4976	11927.8359	-7.1546	-1.4896	-1.4896	10.6575567	191-45-40	143-39-03	7.308
P20-1-1	-68152.6521	11926.3463	-3.7118	16.7544	13.7752	-51.1303791	102-29-29	90-43-49	17.161
P20-1-2	-68156.3639	11943.1007	14.2832	3.1564	33.6861	481.1467122	12-27-41	89-58-12	14.628
G202-6	-68142.0806	11946.2572	-1.4157	-16.1901	20.6524	-29.2384534	265-00-09	72-32-28	16.252
G202-7	-68143.4964	11930.0670	-2.0012	-2.2311	2.2311	-4.4648618	228-06-37	143-06-28	2.997
合計					倍面積	406.9705746			58.346
					面積	203.4852873			
					坪数	61.55			

面積（倍横距法）計算書

地番： 20-1-2

測点名	X座標	Y座標	D X	D Y	倍横距	倍面積	方向角	夾角	距離
P20-1-1	-68152.6521	11926.3463	-8.6663	-1.8043	-1.8043	15.6368829	191-45-40	89-16-11	8.852
G202-2	-68161.3184	11924.5420	-2.5557	1.6233	-1.9854	5.0741810	147-34-43	135-49-03	3.028
G202-3	-68163.8741	11926.1652	-2.7744	12.4685	12.1063	-33.5876971	102-32-41	134-57-58	12.773
G202-4	-68166.6485	11938.6337	1.6112	2.5484	27.1232	43.6997664	57-41-54	135-09-13	3.015
G202-5	-68165.0374	11941.1821	8.6735	1.9186	31.5902	273.9970126	12-28-24	134-46-30	8.883
P20-1-2	-68156.3639	11943.1007	3.7118	-16.7544	16.7544	62.1885786	282-29-29	90-01-05	17.161
合計					倍面積	367.0087243			53.712
					面積	183.5043622			
					坪数	55.51			

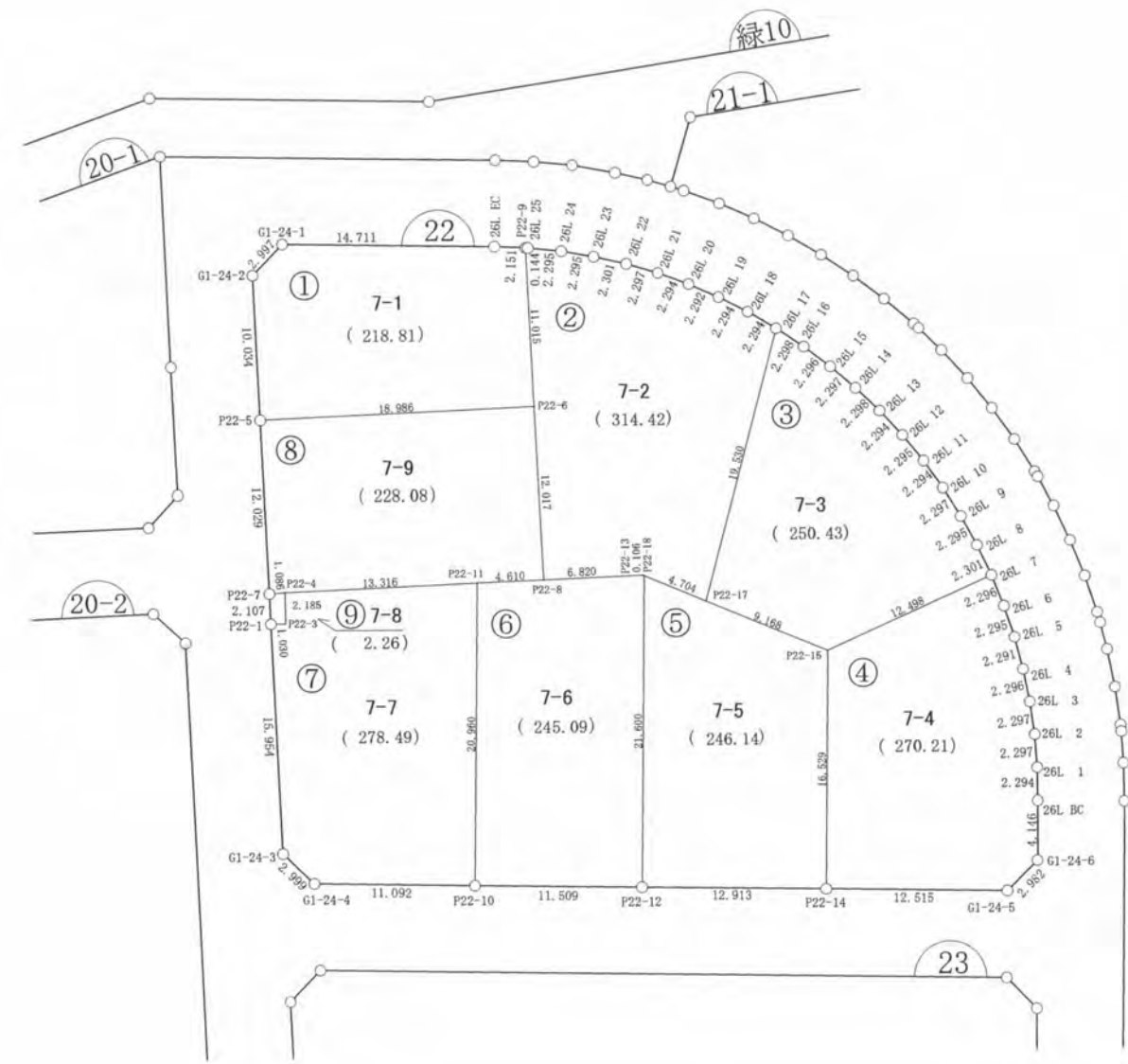
ご注意
 この図面は土地区画整理組合等から引き継いだ
 ものです。
 換地処分時点のもので現況とは必ずしも一致し
 ないことがあります。
 参考図として取り扱い願います。

木更津都市計画事業中尾・伊豆島
 特定土地区画整理事業

確 定 図

縮尺 1:500

所在 ほたる野二丁目



ご注意
 この図面は土地区画整理組合等から引き継いだ
 ものです。
 換地処分時点のもので現況とは必ずしも一致し
 ないことがあります。
 参考図として取り扱い願います。

凡 例	
記 号	名 称
(144)	街区番号
①	画地番号
31.020	辺 長
(671.32)	画地面積
29-1	換地処分後の土地

※以下面積計算書は画地番号順に掲載しています。

面積（倍横距法）計算書

地番： 22-1

測点名	X座標	Y座標	D X	D Y	倍横距	倍面積	方向角	夾角	距離
G1-24-1	-68150.2006	11952.8463	-1.5347	-2.5738	-2.5738	3.9499428	239-11-39	133-12-43	2.997
G1-24-2	-68151.7353	11950.2725	-9.7977	-2.1658	-7.3134	71.6542953	192-27-53	133-16-14	10.034
P22-5	-68161.5330	11948.1067	-4.1147	18.5343	9.0552	-37.2592789	102-31-01	90-03-08	18.986
P22-6	-68165.6477	11966.6411	10.7508	2.3993	29.9888	322.4022208	12-34-50	90-03-49	11.015
P22-9	-68154.8969	11969.0404	0.6457	-2.0515	30.3366	19.5893086	287-28-19	94-53-29	2.151
26L EC	-68154.2512	11966.9889	4.0505	-14.1425	14.1425	57.2846972	285-58-56	178-30-37	14.711
合計					倍面積	437.6211860			59.894
					面積	218.8105930			
					坪数	66.19			

面積（倍横距法）計算書

地番： 22-2

測点名	X座標	Y座標	D X	D Y	倍横距	倍面積	方向角	夾角	距離
P22-9	-68154.8969	11969.0404	-10.7508	-2.3993	-2.3993	25.7939935	192-34-50	84-05-40	11.015
P22-6	-68165.6477	11966.6411	-11.7381	-2.5756	-7.3741	86.5579663	192-22-33	179-47-43	12.017
P22-8	-68177.3857	11964.0655	-1.4782	6.6575	-3.2922	4.8666090	102-31-07	90-08-34	6.820
P22-13	-68178.8639	11970.7230	-0.0554	0.0899	3.4551	-0.1914195	121-38-38	199-07-31	0.106
P22-18	-68178.9193	11970.8129	-2.8596	3.7351	7.2801	-20.8178482	127-26-16	185-47-38	4.704
P22-17	-68181.7789	11974.5479	16.8693	9.8420	20.8571	351.8457871	30-15-37	82-49-21	19.530
26L 17	-68164.9096	11984.3899	1.6350	-1.6089	29.0902	47.5632342	315-27-43	105-12-06	2.294
26L 18	-68163.2745	11982.7810	1.5275	-1.7116	25.7698	39.3640070	311-44-52	176-17-09	2.294
26L 19	-68161.7470	11981.0694	1.4264	-1.7942	22.2640	31.7580123	308-29-09	176-44-17	2.292
26L 20	-68160.3206	11979.2753	1.3172	-1.8786	18.5912	24.4889484	305-02-15	176-33-06	2.294
26L 21	-68159.0033	11977.3967	1.1993	-1.9587	14.7540	17.6949185	301-28-47	176-26-32	2.297
26L 22	-68157.8040	11975.4380	1.0622	-2.0411	10.7542	11.4234867	297-29-37	176-00-50	2.301
26L 23	-68156.7418	11973.3969	0.9829	-2.0741	6.6391	6.5257484	295-21-25	177-51-48	2.295
26L 24	-68155.7588	11971.3228	0.8161	-2.1455	2.4195	1.9746248	290-49-36	175-28-11	2.295
26L 25	-68154.9427	11969.1774	0.0458	-0.1370	0.1370	0.0062749	288-29-10	177-39-34	0.144
合計					倍面積	628.8543433			72.698
					面積	314.4271716			
					坪数	95.11			

ご注意
 この図面は土地区画整理組合等から引き継いだ
 ものです。
 換地処分時点のもので現況とは必ずしも一致し
 ないことがあります。
 参考図として取り扱い願います。

面積（倍横距法）計算書

地番： 22-3

測点名	X座標	Y座標	D X	D Y	倍横距	倍面積	方向角	夾角	距離
26L 17	-68164.9096	11984.3899	-16.8693	-9.8420	-9.8420	166.0275482	210-15-37	71-30-33	19.530
P22-17	-68181.7789	11974.5479	-5.5602	7.2899	-12.3940	68.9134628	127-20-02	97-04-25	9.168
P22-15	-68187.3391	11981.8378	2.0347	12.3309	7.2268	14.7044323	80-37-49	133-17-47	12.498
26L 7	-68185.3044	11994.1688	2.2655	-0.4018	19.1560	43.3980098	349-56-37	89-18-48	2.301
26L 8	-68183.0389	11993.7670	2.2307	-0.5392	18.2151	40.6324864	346-24-44	176-28-07	2.295
26L 9	-68180.8082	11993.2278	2.1979	-0.6658	17.0101	37.3867418	343-08-53	176-44-09	2.297
26L 10	-68178.6103	11992.5621	2.1512	-0.7962	15.5482	33.4474804	339-41-26	176-32-33	2.294
26L 11	-68176.4591	11991.7659	2.0990	-0.9279	13.8242	29.0171277	336-09-08	176-27-42	2.295
26L 12	-68174.3601	11990.8380	2.0383	-1.0534	11.8429	24.1396457	332-40-15	176-31-07	2.294
26L 13	-68172.3217	11989.7847	1.9712	-1.1806	9.6090	18.9414322	329-04-57	176-24-42	2.298
26L 14	-68170.3505	11988.6041	1.9032	-1.2861	7.1424	13.5934801	325-57-06	176-52-09	2.297
26L 15	-68168.4473	11987.3180	1.8097	-1.4128	4.4435	8.0415312	322-01-21	176-04-15	2.296
26L 16	-68166.6376	11985.9053	1.7280	-1.5154	1.5154	2.6186002	318-45-04	176-43-43	2.298
合計					倍面積	500.8619788			64.161
					面積	250.4309894			
					坪数	75.75			

ご注意
 この図面は土地区画整理組合等から引き継いだ
 ものです。
 換地処分時点のもので現況とは必ずしも一致し
 ないことがあります。
 参考図として取り扱い願います。

面積（倍横距法）計算書

地番： 22-4

測点名	X座標	Y座標	DX	DY	倍横距	倍面積	方向角	夾角	距離
P22-15	-68187.3391	11981.8378	-15.8927	-4.5416	-4.5416	72.1776672	195-56-53	115-19-04	16.529
P22-14	-68203.2318	11977.2963	-3.4333	12.0350	2.9519	-10.1348678	105-55-20	89-58-27	12.515
G1-24-5	-68206.6651	11989.3313	1.4657	2.5973	17.5843	25.7725923	60-33-51	134-38-31	2.982
G1-24-6	-68205.1995	11991.9287	3.9889	1.1305	21.3121	85.0114305	15-49-23	135-15-32	4.146
26L BC	-68201.2106	11993.0591	2.2184	0.5853	23.0279	51.0848640	14-46-51	178-57-28	2.294
26L 1	-68198.9922	11993.6445	2.2530	0.4496	24.0629	54.2134618	11-17-11	176-30-20	2.297
26L 2	-68196.7392	11994.0941	2.2792	0.2865	24.7990	56.5218517	7-09-56	175-52-45	2.297
26L 3	-68194.4600	11994.3806	2.2912	0.1488	25.2344	57.8170196	3-43-00	176-33-04	2.296
26L 4	-68192.1688	11994.5295	2.2914	0.0208	25.4041	58.2109063	0-31-16	176-48-16	2.291
26L 5	-68189.8774	11994.5503	2.2922	-0.1196	25.3054	58.0049846	357-00-51	176-29-35	2.295
26L 6	-68187.5852	11994.4307	2.2808	-0.2620	24.9238	56.8463720	353-26-53	176-26-02	2.296
26L 7	-68185.3044	11994.1688	-2.0347	-12.3309	12.3309	-25.0897924	260-37-49	87-10-56	12.498
合計					倍面積	540.4364897			64.736
					面積	270.2182448			
					坪数	81.74			

ご注意
 この図面は土地区画整理組合等から引き継いだ
 ものです。
 換地処分時点のもので現況とは必ずしも一致し
 ないことがあります。
 参考図として取り扱い願います。

面積（倍横距法）計算書

地番： 22-5

測点名	X座標	Y座標	DX	DY	倍横距	倍面積	方向角	夾角	距離
P22-18	-68178.9193	11970.8129	-20.7692	-5.9337	-5.9337	123.2388745	195-56-40	68-30-24	21.600
P22-12	-68199.6885	11964.8791	-3.5433	12.4171	0.5497	-1.9476868	105-55-35	89-58-55	12.913
P22-14	-68203.2318	11977.2963	15.8927	4.5416	17.5084	278.2558935	15-56-53	90-01-18	16.529
P22-15	-68187.3391	11981.8378	5.5602	-7.2899	14.7600	82.0689029	307-20-02	111-23-09	9.168
P22-17	-68181.7789	11974.5479	2.8596	-3.7351	3.7351	10.6806104	307-26-16	180-06-14	4.704
合計					倍面積	492.2965945			64.914
					面積	246.1482973			
					坪数	74.45			

面積（倍横距法）計算書

地番： 22-6

測点名	X座標	Y座標	DX	DY	倍横距	倍面積	方向角	夾角	距離
P22-11	-68176.3719	11959.5686	-20.1542	-5.7559	-5.7559	116.0060312	195-56-20	93-14-00	20.960
P22-10	-68196.5261	11953.8127	-3.1625	11.0664	-0.4454	1.4085429	105-56-54	90-00-34	11.509
P22-12	-68199.6885	11964.8791	20.7692	5.9337	16.5548	343.8297949	15-56-40	89-59-46	21.600
P22-18	-68178.9193	11970.8129	0.0554	-0.0899	22.3986	1.2409156	301-38-38	105-41-58	0.106
P22-13	-68178.8639	11970.7230	1.4782	-6.6575	15.6512	23.1357637	282-31-07	160-52-29	6.820
P22-8	-68177.3857	11964.0655	1.0139	-4.4969	4.4969	4.5592630	282-42-20	180-11-13	4.610
合計					倍面積	490.1803111			65.605
					面積	245.0901555			
					坪数	74.13			

ご注意
 この図面は土地区画整理組合等から引き継いだ
 ものです。
 換地処分時点のもので現況とは必ずしも一致し
 ないことがあります。
 参考図として取り扱い願います。

面積（倍横距法）計算書

地番： 22-7

測点名	X座標	Y座標	DX	DY	倍横距	倍面積	方向角	夾角	距離
P22-1	-68175.3345	11945.0502	-15.5765	-3.4520	-3.4520	53.7709826	192-29-45	86-59-20	15.954
G1-24-3	-68190.9111	11941.5982	-2.5672	1.5497	-5.3544	13.7460430	148-53-01	136-23-16	2.999
G1-24-4	-68193.4783	11943.1478	-3.0478	10.6649	6.8601	-20.9079253	105-56-55	137-03-54	11.092
P22-10	-68196.5261	11953.8127	20.1542	5.7559	23.2808	469.2070194	15-56-20	89-59-25	20.960
P22-11	-68176.3719	11959.5686	2.8829	-12.9999	16.0369	46.2329294	282-30-14	86-33-54	13.316
P22-4	-68173.4889	11946.5688	-2.1209	-0.5262	2.5108	-5.3251877	193-56-05	91-25-51	2.185
P22-3	-68175.6098	11946.0425	0.2753	-0.9923	0.9923	0.2731947	285-30-25	271-34-20	1.030
合計					倍面積	556.9970560			67.536
					面積	278.4985280			
					坪数	84.24			

面積（倍横距法）計算書

地番： 22-8

測点名	X座標	Y座標	DX	DY	倍横距	倍面積	方向角	夾角	距離
P22-5	-68161.5330	11948.1067	-11.7438	-2.6028	-2.6028	30.5665028	192-29-48	89-58-47	12.029
P22-7	-68173.2767	11945.5040	-0.2122	1.0648	-4.1408	0.8787432	101-16-17	88-46-29	1.086
P22-4	-68173.4889	11946.5688	-2.8829	12.9999	9.9239	-28.6096041	102-30-14	181-13-57	13.316
P22-11	-68176.3719	11959.5686	-1.0139	4.4969	27.4206	-27.8009797	102-42-20	180-12-06	4.610
P22-8	-68177.3857	11964.0655	11.7381	2.5756	34.4931	404.8818304	12-22-33	89-40-13	12.017
P22-6	-68165.6477	11966.6411	4.1147	-18.5343	18.5343	76.2631372	282-31-01	90-08-28	18.986
合計					倍面積	456.1796298			62.044
					面積	228.0898149			
					坪数	68.99			

ご注意
 この図面は土地区画整理組合等から引き継いだ
 ものです。
 換地処分時点のもので現況とは必ずしも一致し
 ないことがあります。
 参考図として取り扱い願います。

面積（倍横距法）計算書

地番： 22-9

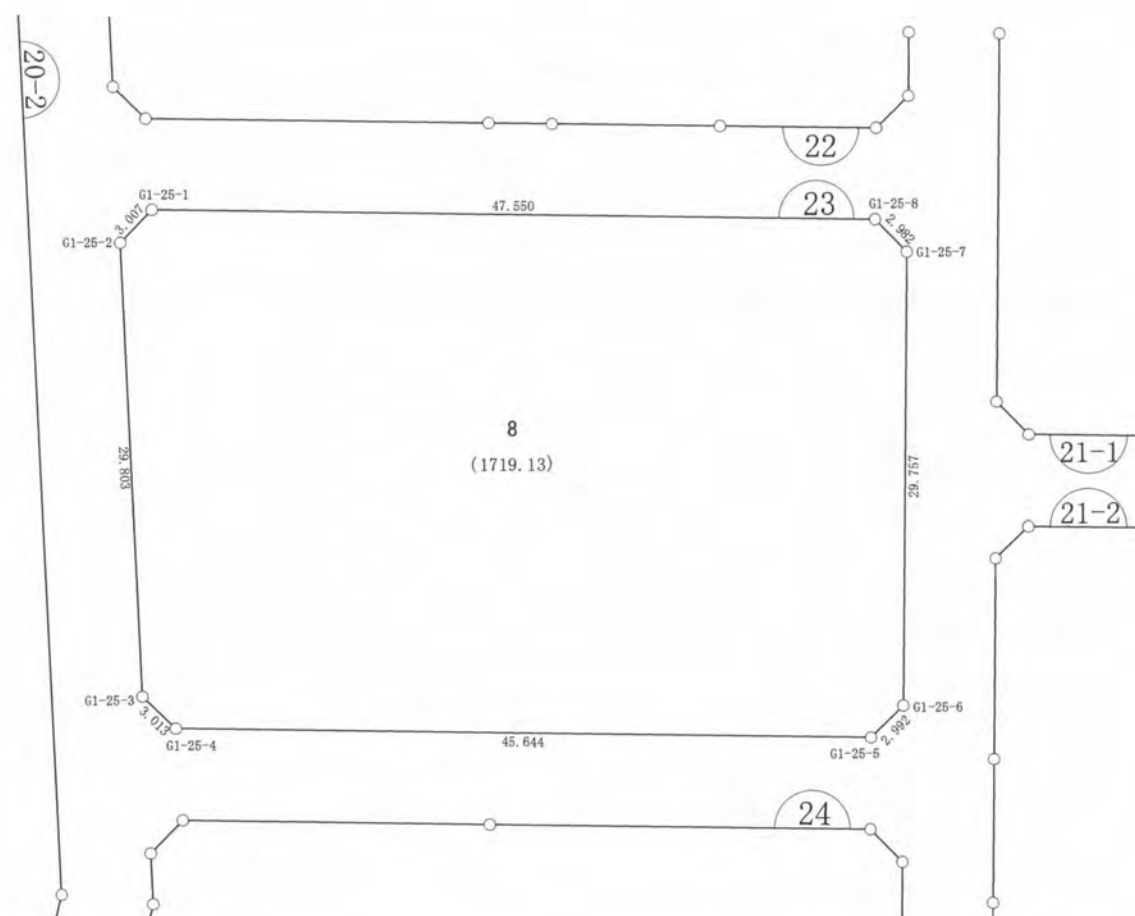
測点名	X座標	Y座標	D X	D Y	倍横距	倍面積	方向角	夾角	距離
P22-7	-68173.2767	11945.5040	-2.0578	-0.4537	-0.4537	0.9336880	192-26-04	91-09-47	2.107
P22-1	-68175.3345	11945.0502	-0.2753	0.9923	0.0848	-0.0233551	105-30-25	93-04-21	1.030
P22-3	-68175.6098	11946.0425	2.1209	0.5262	1.6034	3.4005516	13-56-05	88-25-40	2.185
P22-4	-68173.4889	11946.5688	0.2122	-1.0648	1.0648	0.2259679	281-16-17	87-20-12	1.086
合計					倍面積	4.5368525			6.408
					面積	2.2684263			
					坪数	0.68			

ご注意
 この図面は土地区画整理組合等から引き継いだ
 ものです。
 換地処分時点のもので現況とは必ずしも一致し
 ないことがあります。
 参考図として取り扱い願います。

確定図

縮尺 1:500

所在 ほたる野二丁目



ご注意
この図面は土地区画整理組合等から引き継いだものです。
換地処分時点のもので現況とは必ずしも一致しないことがあります。
参考図として取り扱い願います。

凡 例	
記 号	名 称
144	街区番号
①	画地番号
31.020	辺 長
(671.32)	画地面積
29-1	換地処分後の土地

※以下面積計算書は画地番号順に掲載しています。

面積（倍横距法）計算書

地番： BL23

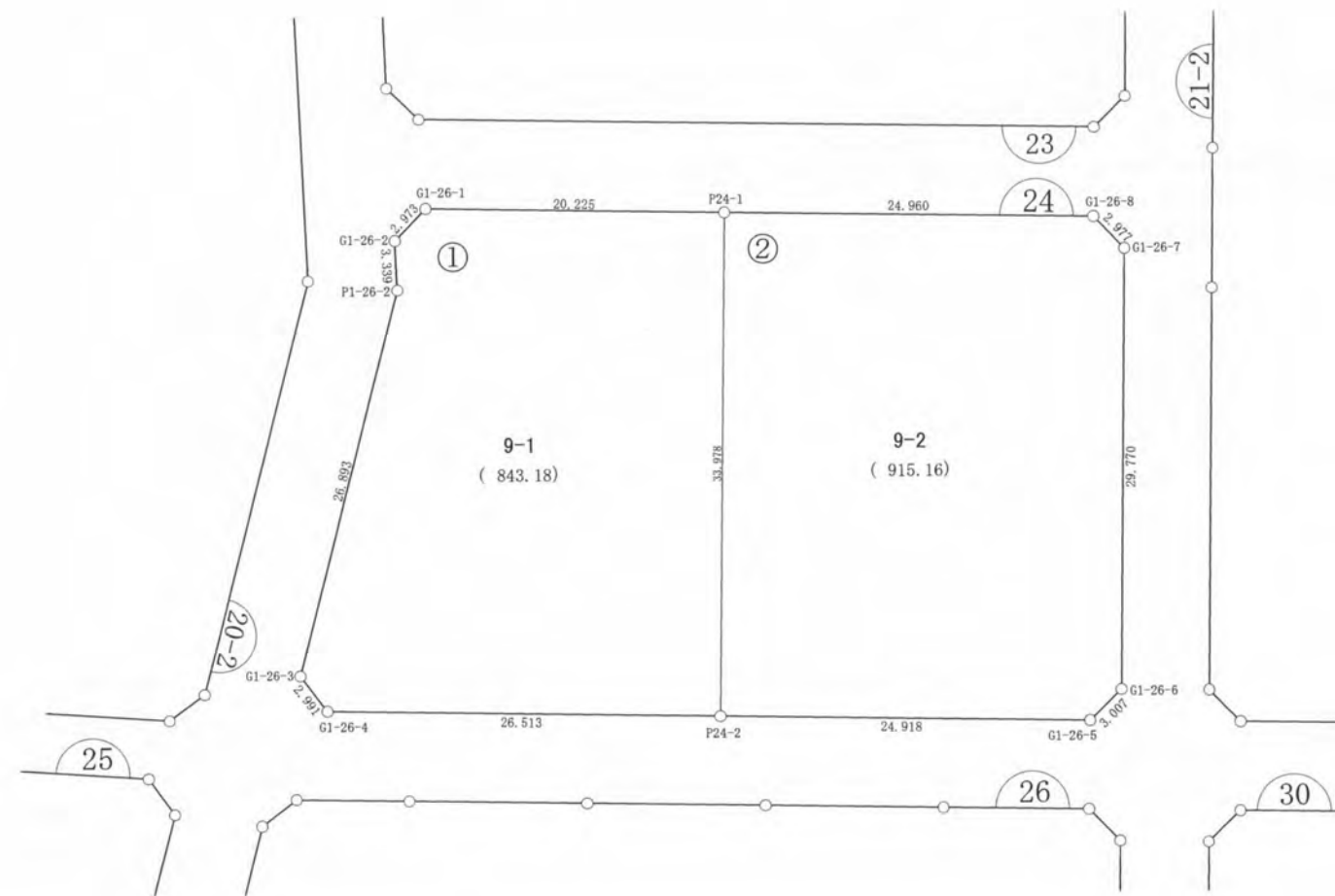
測点名	X座標	Y座標	DX	DY	倍横距	倍面積	方向角	夾角	距離
G1-25-2	-68200.9026	11939.3655	-29.0949	-6.4567	-6.4567	187.8559582	192-30-44	133-14-40	29.803
G1-25-3	-68229.9975	11932.9089	-2.5907	1.5380	-11.3754	29.4704449	149-18-18	136-47-34	3.013
G1-25-4	-68232.5883	11934.4468	-12.5270	43.8911	34.0537	-426.5905578	105-55-46	136-37-28	45.644
G1-25-5	-68245.1153	11978.3379	1.4525	2.6163	80.5611	117.0116621	60-57-47	135-02-01	2.992
G1-25-6	-68243.6628	11980.9542	28.6139	8.1687	91.3461	2613.7652375	15-55-59	134-58-12	29.757
G1-25-7	-68215.0489	11989.1229	2.6015	-1.4578	98.0570	255.0975385	330-44-10	134-48-11	2.982
G1-25-8	-68212.4474	11987.6651	13.0814	-45.7149	50.8843	665.6398455	285-58-07	135-13-57	47.550
G1-25-1	-68199.3660	11941.9502	-1.5367	-2.5847	2.5847	-3.9718397	239-16-04	133-17-57	3.007
合計					倍面積	3438.2782892			164.748
					面積	1719.1391446			
					坪数	520.03			

ご注意
 この図面は土地区画整理組合等から引き継いだ
 ものです。
 換地処分時点のもので現況とは必ずしも一致し
 ないことがあります。
 参考図として取り扱い願います。

確定図

縮尺 1:500

所在 ほたる野二丁目



ご注意
 この図面は土地区画整理組合等から引き継いだものです。
 換地処分時点のもので現況とは必ずしも一致しないことがあります。
 参考図として取り扱い願います。

凡 例	
記 号	名 称
144	街区番号
①	画地番号
31.020	辺 長
(671.32)	画地面積
29-1	換地処分後の土地

※以下面積計算書は画地番号順に掲載しています。

面積（倍横距法）計算書

地番： 24-1

測点名	X座標	Y座標	DX	DY	倍横距	倍面積	方向角	夾角	距離
G1-26-1	-68238.4945	11933.2441	-1.5283	-2.5501	-2.5501	3.8972515	239-03-58	133-06-52	2.973
G1-26-2	-68240.0228	11930.6940	-3.2616	-0.7154	-5.8156	18.9680968	192-22-14	133-18-16	3.339
P1-26-2	-68243.2844	11929.9786	-23.4037	-13.2484	-19.7793	462.9091792	209-30-48	197-08-34	26.893
G1-26-3	-68266.6881	11916.7303	-2.7646	1.1410	-31.8867	88.1546671	157-34-27	128-03-39	2.991
G1-26-4	-68269.4527	11917.8712	-7.2745	25.4960	-5.2498	38.1897173	105-55-28	128-21-01	26.513
P24-2	-68276.7272	11943.3672	32.6743	9.3233	29.5695	966.1613614	15-55-32	90-00-04	33.978
P24-1	-68244.0529	11952.6905	5.5584	-19.4464	19.4464	108.0911231	285-57-06	90-01-34	20.225
合計					倍面積	1686.3713964			116.912
					面積	843.1856982			
					坪数	255.06			

面積（倍横距法）計算書

地番： 24-2

測点名	X座標	Y座標	DX	DY	倍横距	倍面積	方向角	夾角	距離
P24-1	-68244.0529	11952.6905	-32.6743	-9.3233	-9.3233	304.6325169	195-55-32	90-00-10	33.978
P24-2	-68276.7272	11943.3672	-6.8459	23.9590	5.3124	-36.3677198	105-56-47	90-01-15	24.918
G1-26-5	-68283.5731	11967.3262	1.4418	2.6392	31.9106	46.0073097	61-21-11	135-24-24	3.007
G1-26-6	-68282.1313	11969.9654	28.6273	8.1706	42.7203	1222.9667859	15-55-46	134-34-35	29.770
G1-26-7	-68253.5041	11978.1360	2.6035	-1.4433	49.4476	128.7380686	330-59-54	135-04-08	2.977
G1-26-8	-68250.9005	11976.6927	6.8476	-24.0022	24.0022	164.3569780	285-55-22	134-55-28	24.960
合計					倍面積	1830.3339392			119.610
					面積	915.1669696			
					坪数	276.83			

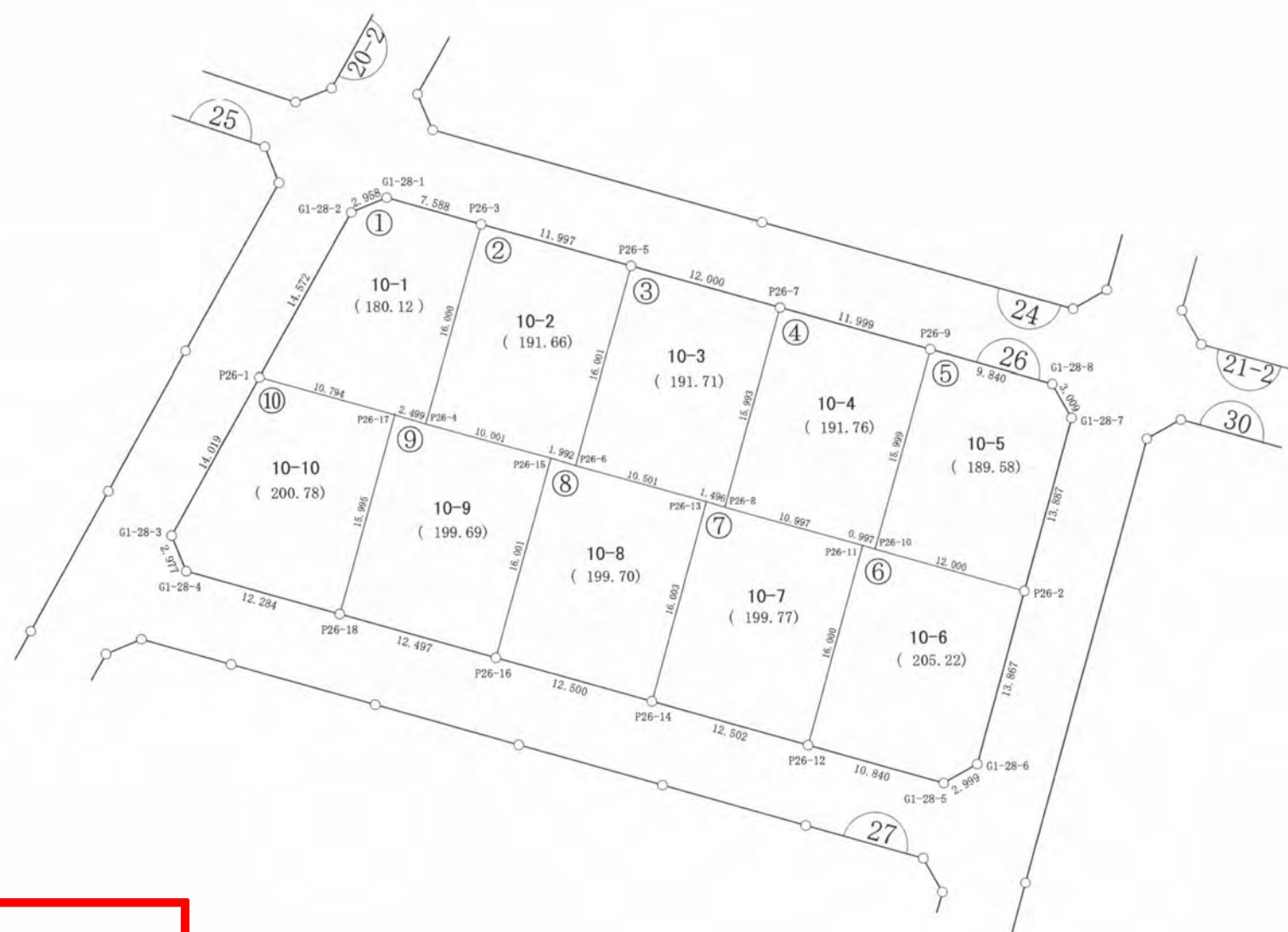
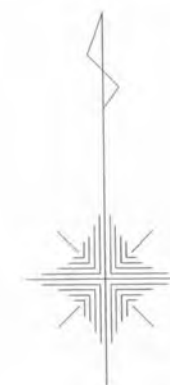
ご注意
 この図面は土地区画整理組合等から引き継いだ
 ものです。
 換地処分時点のもので現況とは必ずしも一致し
 ないことがあります。
 参考図として取り扱い願います。

木更津都市計画事業中尾・伊豆島
特定土地区画整理事業

確 定 図

縮尺 1:500

所在 ほたる野二丁目



ご注意

この図面は土地区画整理組合等から引き継いだものです。
換地処分時点のもので現況とは必ずしも一致しないことがあります。
参考図として取り扱い願います。

凡 例	
記 号	名 称
144	街区番号
①	画地番号
31.020	辺 長
(671.32)	画地面積
29-1	換地処分後の土地

※以下面積計算書は画地番号順に掲載しています。

面積（倍横距法）計算書

地番： 26-1

測点名	X座標	Y座標	D X	D Y	倍横距	倍面積	方向角	夾角	距離
G1-28-1	-68274.6935	11914.3066	-1.1225	-2.7368	-2.7368	3.0719588	247-42-00	141-44-53	2.958
G1-28-2	-68275.8160	11911.5698	-12.6861	-7.1690	-12.6426	160.3855884	209-28-16	141-46-16	14.572
P26-1	-68288.5021	11904.4008	-2.9312	10.3886	-9.4231	27.6206260	105-45-24	76-17-08	10.794
P26-17	-68291.4332	11914.7894	-0.7230	2.3923	3.3578	-2.4277850	106-49-00	181-03-36	2.499
P26-4	-68292.1563	11917.1817	15.3774	4.4204	10.1705	156.3959729	16-02-17	89-13-17	16.000
P26-3	-68276.7789	11921.6021	2.0853	-7.2955	7.2955	15.2133551	285-57-07	89-54-50	7.588
合計					倍面積	360.2597162			54.411
					面積	180.1298581			
					坪数	54.48			

面積（倍横距法）計算書

地番： 26-2

測点名	X座標	Y座標	D X	D Y	倍横距	倍面積	方向角	夾角	距離
P26-3	-68276.7789	11921.6021	-15.3774	-4.4204	-4.4204	67.9750807	196-02-17	90-08-08	16.000
P26-4	-68292.1563	11917.1817	-2.7003	9.6292	0.7883	-2.1285210	105-39-53	89-37-36	10.001
P26-15	-68294.8565	11926.8108	-0.5864	1.9041	12.3215	-7.2257100	107-07-05	181-27-12	1.992
P26-6	-68295.4430	11928.7149	15.3769	4.4249	18.6506	286.7881984	16-03-14	88-56-09	16.001
P26-5	-68280.0660	11933.1399	3.2872	-11.5377	11.5377	37.9266969	285-54-09	89-50-55	11.997
合計					倍面積	383.3357451			55.991
					面積	191.6678725			
					坪数	57.97			

ご注意
 この図面は土地区画整理組合等から引き継いだ
 ものです。
 換地処分時点のもので現況とは必ずしも一致し
 ないことがあります。
 参考図として取り扱い願います。

面積（倍横距法）計算書

地番： 26-3

測点名	X座標	Y座標	D X	D Y	倍横距	倍面積	方向角	夾角	距離
P26-5	-68280.0660	11933.1399	-15.3769	-4.4249	-4.4249	68.0420662	196-03-14	90-07-59	16.001
P26-6	-68295.4430	11928.7149	-2.8390	10.1102	1.2603	-3.5778431	105-41-06	89-37-52	10.501
P26-13	-68298.2819	11938.8251	-0.4438	1.4287	12.7991	-5.6805375	107-15-27	181-34-21	1.496
P26-8	-68298.7257	11940.2538	15.3681	4.4253	18.6532	286.6640307	16-03-51	88-48-24	15.993
P26-7	-68283.3576	11944.6791	3.2916	-11.5392	11.5392	37.9824004	285-55-15	89-51-24	12.000
合計					倍面積	383.4301167			55.991
					面積	191.7150583			
					坪数	57.99			

面積（倍横距法）計算書

地番： 26-4

測点名	X座標	Y座標	D X	D Y	倍横距	倍面積	方向角	夾角	距離
P26-7	-68283.3576	11944.6791	-15.3681	-4.4253	-4.4253	68.0092719	196-03-51	90-06-01	15.993
P26-8	-68298.7257	11940.2538	-3.0096	10.5776	1.7269	-5.1971109	105-52-56	89-49-05	10.997
P26-11	-68301.7353	11950.8313	-0.2953	0.9523	13.2567	-3.9149075	107-13-45	181-20-49	0.997
P26-10	-68302.0306	11951.7836	15.3728	4.4319	18.6410	286.5641444	16-04-56	88-51-11	15.999
P26-9	-68286.6578	11956.2156	3.3002	-11.5364	11.5364	38.0723963	285-57-50	89-52-54	11.999
合計					倍面積	383.5337941			55.985
					面積	191.7668971			
					坪数	58.00			

ご注意
 この図面は土地区画整理組合等から引き継いだ
 ものです。
 換地処分時点のもので現況とは必ずしも一致し
 ないことがあります。
 参考図として取り扱い願います。

面積（倍横距法）計算書

地番： 26-5

測点名	X座標	Y座標	DX	DY	倍横距	倍面積	方向角	夾角	距離
P26-9	-68286.6578	11956.2156	-15.3728	-4.4319	-4.4319	68.1315323	196-04-56	90-08-16	15.999
P26-10	-68302.0306	11951.7836	-3.3062	11.5359	2.6721	-8.8343135	105-59-32	89-54-36	12.000
P26-2	-68305.3368	11963.3196	13.3494	3.8254	18.0334	240.7360093	15-59-25	89-59-53	13.887
G1-28-7	-68291.9874	11967.1450	2.6265	-1.4681	20.3908	53.5568396	330-47-51	134-48-26	3.009
G1-28-8	-68289.3609	11965.6769	2.7031	-9.4614	9.4614	25.5745275	285-56-40	135-08-49	9.840
合計					倍面積	379.1645953			54.735
					面積	189.5822976			
					坪数	57.34			

面積（倍横距法）計算書

地番： 26-6

測点名	X座標	Y座標	DX	DY	倍横距	倍面積	方向角	夾角	距離
P26-11	-68301.7353	11950.8313	-15.3971	-4.3491	-4.3491	66.9643580	195-46-23	88-32-38	16.000
P26-12	-68317.1324	11946.4822	-2.9976	10.4169	1.7186	-5.1515022	106-03-14	90-16-51	10.840
G1-28-5	-68320.1300	11956.8990	1.4571	2.6214	14.7568	21.5015714	60-56-01	134-52-47	2.999
G1-28-6	-68318.6730	11959.5204	13.3361	3.7991	21.1774	282.4243982	15-54-03	134-58-02	13.867
P26-2	-68305.3368	11963.3196	3.3062	-11.5359	13.4405	44.4368879	285-59-32	90-05-29	12.000
P26-10	-68302.0306	11951.7836	0.2953	-0.9523	0.9523	0.2812272	287-13-45	181-14-13	0.997
合計					倍面積	410.4569406			56.703
					面積	205.2284703			
					坪数	62.08			

ご注意

この図面は土地区画整理組合等から引き継いだものです。

換地処分時点のもので現況とは必ずしも一致しないことがあります。

参考図として取り扱い願います。

面積（倍横距法）計算書

地番： 26-7

測点名	X座標	Y座標	D X	D Y	倍横距	倍面積	方向角	夾角	距離
P26-13	-68298.2819	11938.8251	-15.3974	-4.3588	-4.3588	67.1150171	195-48-22	88-32-55	16.003
P26-14	-68313.6794	11934.4662	-3.4531	12.0159	3.2983	-11.3891742	106-02-00	90-13-38	12.502
P26-12	-68317.1324	11946.4822	15.3971	4.3491	19.6633	302.7590897	15-46-23	89-44-23	16.000
P26-11	-68301.7353	11950.8313	3.0096	-10.5776	13.4349	40.4333657	285-52-56	90-06-33	10.997
P26-8	-68298.7257	11940.2538	0.4438	-1.4287	1.4287	0.6340864	287-15-27	181-22-31	1.496
合計					倍面積	399.5523848			56.998
					面積	199.7761924			
					坪数	60.43			

面積（倍横距法）計算書

地番： 26-8

測点名	X座標	Y座標	D X	D Y	倍横距	倍面積	方向角	夾角	距離
P26-15	-68294.8565	11926.8108	-15.3942	-4.3652	-4.3652	67.1995907	195-49-53	88-42-48	16.001
P26-16	-68310.2508	11922.4456	-3.4286	12.0206	3.2902	-11.2805973	105-55-10	90-05-17	12.500
P26-14	-68313.6794	11934.4662	15.3974	4.3588	19.6696	302.8620031	15-48-22	89-53-12	16.003
P26-13	-68298.2819	11938.8251	2.8390	-10.1102	13.9183	39.5136138	285-41-06	89-52-44	10.501
P26-6	-68295.4430	11928.7149	0.5864	-1.9041	1.9041	1.1166165	287-07-05	181-25-59	1.992
合計					倍面積	399.4112268			56.997
					面積	199.7056134			
					坪数	60.41			

ご注意
 この図面は土地区画整理組合等から引き継いだ
 ものです。
 換地処分時点のもので現況とは必ずしも一致し
 ないことがあります。
 参考図として取り扱い願います。

面積（倍横距法）計算書

地番： 26-9

測点名	X座標	Y座標	D X	D Y	倍横距	倍面積	方向角	夾角	距離
P26-17	-68291.4332	11914.7894	-15.3887	-4.3615	-4.3615	67.1186424	195-49-27	89-00-27	15.995
P26-18	-68306.8220	11910.4278	-3.4288	12.0177	3.2947	-11.2966854	105-55-26	90-05-59	12.497
P26-16	-68310.2508	11922.4456	15.3942	4.3652	19.6776	302.9222139	15-49-53	89-54-27	16.001
P26-15	-68294.8565	11926.8108	2.7003	-9.6292	14.4137	38.9207337	285-39-53	89-50-00	10.001
P26-4	-68292.1563	11917.1817	0.7230	-2.3923	2.3923	1.7297157	286-49-00	181-09-07	2.499
合計					倍面積	399.3946204			56.993
					面積	199.6973102			
					坪数	60.40			

面積（倍横距法）計算書

地番： 26-10

測点名	X座標	Y座標	D X	D Y	倍横距	倍面積	方向角	夾角	距離
P26-1	-68288.5021	11904.4008	-12.1958	-6.9135	-6.9135	84.3155233	209-32-52	103-47-28	14.019
G1-28-3	-68300.6979	11897.4873	-2.7557	1.1270	-12.7000	34.9977074	157-45-28	128-12-36	2.977
G1-28-4	-68303.4536	11898.6143	-3.3684	11.8135	0.2405	-0.8099965	105-54-52	128-09-24	12.284
P26-18	-68306.8220	11910.4278	15.3887	4.3615	16.4156	252.6146526	15-49-27	89-54-35	15.995
P26-17	-68291.4332	11914.7894	2.9312	-10.3886	10.3886	30.4505687	285-45-24	89-55-57	10.794
合計					倍面積	401.5684556			56.069
					面積	200.7842278			
					坪数	60.73			

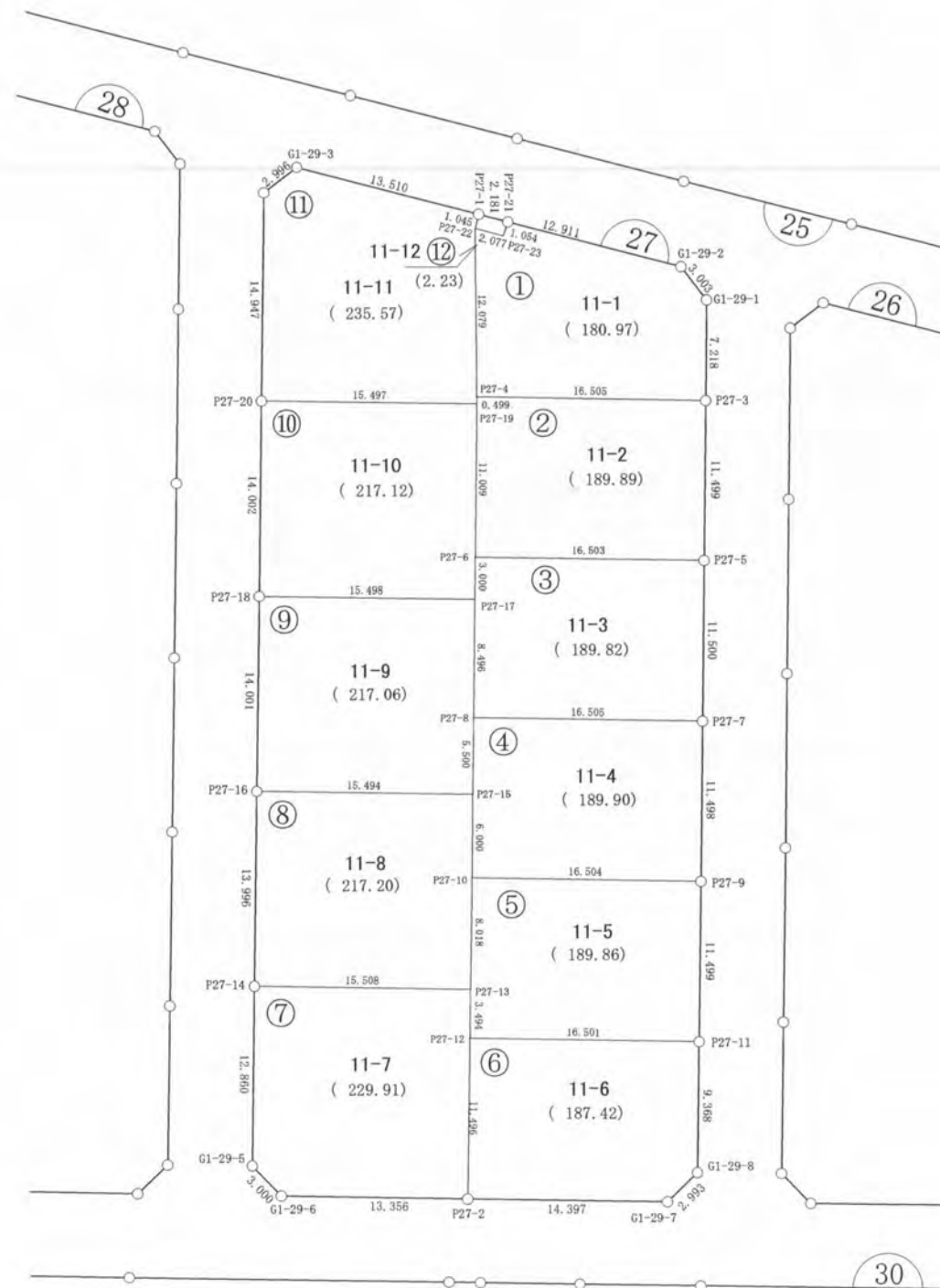

ご注意
 この図面は土地区画整理組合等から引き継いだ
 ものです。
 換地処分時点のもので現況とは必ずしも一致し
 ないことがあります。
 参考図として取り扱い願います。

木更津都市計画事業中尾・伊豆島
特定土地区画整理事業

確定図

縮尺 1:500

所在 ほたる野二丁目



ご注意
 この図面は土地区画整理組合等から引き継いだものです。
 換地処分時点のもので現況とは必ずしも一致しないことがあります。
 参考図として取り扱い願います。

凡 例	
記 号	名 称
(144)	街区番号
①	画地番号
← 31.020 →	辺 長
(671.32)	画地面積
29-1	換地処分後の土地

※以下面積計算書は画地番号順に掲載しています。

面積（倍横距法）計算書

地番： 27-1

測点名	X座標	Y座標	D X	D Y	倍横距	倍面積	方向角	夾角	距離
G1-29-1	-68308.6990	11895.1004	-1.1350	-2.7807	-2.7807	3.1559919	247-47-49	141-55-27	3.003
G1-29-2	-68309.8340	11892.3197	-11.2318	-6.3664	-11.9278	133.9708164	209-32-43	141-44-54	12.911
P27-21	-68321.0658	11885.9533	-0.5874	0.8746	-17.4196	10.2325176	123-53-13	94-20-30	1.054
P27-23	-68321.6532	11886.8279	-1.8052	-1.0280	-17.5730	31.7225667	209-39-39	265-46-26	2.077
P27-22	-68323.4584	11885.7999	-3.0762	11.6811	-6.9200	21.2872665	104-45-14	75-05-35	12.079
P27-4	-68326.5346	11897.4809	15.8615	4.5619	9.3229	147.8751871	16-02-44	91-17-30	16.505
P27-3	-68310.6730	11902.0428	1.9740	-6.9424	6.9424	13.7043090	285-52-22	89-49-38	7.218
合計					倍面積	361.9486551			54.847
					面積	180.9743276			
					坪数	54.74			

面積（倍横距法）計算書

地番： 27-2

測点名	X座標	Y座標	D X	D Y	倍横距	倍面積	方向角	夾角	距離
P27-3	-68310.6730	11902.0428	-15.8615	-4.5619	-4.5619	72.3579504	196-02-44	90-07-33	16.505
P27-4	-68326.5346	11897.4809	-0.1454	0.4771	-8.6466	1.2572825	106-57-00	90-54-16	0.499
P27-19	-68326.6800	11897.9580	-3.0099	10.5893	2.4197	-7.2831060	105-52-02	178-55-02	11.009
P27-6	-68329.6898	11908.5473	15.8627	4.5536	17.5625	278.5898945	16-01-00	90-08-58	16.503
P27-5	-68313.8271	11913.1008	3.1541	-11.0580	11.0580	34.8779308	285-55-11	89-54-11	11.499
合計					倍面積	379.7999521			56.015
					面積	189.8999761			
					坪数	57.44			

ご注意
 この図面は土地区画整理組合等から引き継いだ
 ものです。
 換地処分時点のもので現況とは必ずしも一致し
 ないことがあります。
 参考図として取り扱い願います。

面積（倍横距法）計算書

地番： 27-3

測点名	X座標	Y座標	D X	D Y	倍横距	倍面積	方向角	夾角	距離
P27-5	-68313.8271	11913.1008	-15.8627	-4.5536	-4.5536	72.2317649	196-01-00	90-05-11	16.503
P27-6	-68329.6898	11908.5473	-0.8332	2.8823	-6.2248	5.1868046	106-07-27	90-06-27	3.000
P27-17	-68330.5231	11911.4296	-2.3233	8.1726	4.8300	-11.2217570	105-52-11	179-44-44	8.496
P27-8	-68332.8464	11919.6021	15.8629	4.5571	17.5596	278.5474024	16-01-41	90-09-30	16.505
P27-7	-68316.9835	11924.1592	3.1564	-11.0583	11.0583	34.9043112	285-55-49	89-54-08	11.500
合計					倍面積	379.6485261			56.004
					面積	189.8242630			
					坪数	57.42			

面積（倍横距法）計算書

地番： 27-4

測点名	X座標	Y座標	D X	D Y	倍横距	倍面積	方向角	夾角	距離
P27-7	-68316.9835	11924.1592	-15.8629	-4.5571	-4.5571	72.2881957	196-01-41	90-02-31	16.505
P27-8	-68332.8464	11919.6021	-1.5346	5.2821	-3.8320	5.8805721	106-12-00	90-10-19	5.500
P27-15	-68334.3810	11924.8842	-1.6321	5.7737	7.2237	-11.7897750	105-47-04	179-35-04	6.000
P27-10	-68336.0131	11930.6579	15.8631	4.5543	17.5516	278.4240051	16-01-07	90-14-03	16.504
P27-9	-68320.1500	11935.2121	3.1665	-11.0529	11.0529	34.9989001	285-59-10	89-58-03	11.498
合計					倍面積	379.8018980			56.007
					面積	189.9009490			
					坪数	57.44			

ご注意
 この図面は土地区画整理組合等から引き継いだ
 ものです。
 換地処分時点のもので現況とは必ずしも一致し
 ないことがあります。
 参考図として取り扱い願います。

面積（倍横距法）計算書

地番： 27-5

測点名	X座標	Y座標	D X	D Y	倍横距	倍面積	方向角	夾角	距離
P27-9	-68320.1500	11935.2121	-15.8631	-4.5543	-4.5543	72.2446906	196-01-07	90-01-00	16.504
P27-10	-68336.0131	11930.6579	-2.2079	7.7078	-1.4007	3.0927269	105-59-05	89-57-58	8.018
P27-13	-68338.2210	11938.3656	-0.9625	3.3584	9.6654	-9.3025066	105-59-29	180-00-24	3.494
P27-12	-68339.1835	11941.7240	15.8635	4.5418	17.5655	278.6515302	15-58-35	89-59-06	16.501
P27-11	-68323.3199	11946.2658	3.1700	-11.0536	11.0536	35.0398043	286-00-07	90-01-32	11.499
合計					倍面積	379.7262454			56.016
					面積	189.8631227			
					坪数	57.43			

面積（倍横距法）計算書

地番： 27-6

測点名	X座標	Y座標	D X	D Y	倍横距	倍面積	方向角	夾角	距離
P27-11	-68323.3199	11946.2658	-15.8635	-4.5418	-4.5418	72.0482193	195-58-35	89-57-26	16.501
P27-12	-68339.1835	11941.7240	-3.1786	11.0476	1.9641	-6.2431810	106-03-05	90-04-30	11.496
P27-2	-68342.3620	11952.7717	13.8428	3.9555	16.9673	234.8757602	15-56-49	89-53-44	14.397
G1-29-7	-68328.5192	11956.7272	2.6142	-1.4577	19.4652	50.8863149	330-51-23	134-54-34	2.993
G1-29-8	-68325.9050	11955.2695	2.5850	-9.0038	9.0038	23.2751075	286-01-09	135-09-46	9.368
合計					倍面積	374.8422209			54.755
					面積	187.4211105			
					坪数	56.69			

ご注意
 この図面は土地区画整理組合等から引き継いだ
 ものです。
 換地処分時点のもので現況とは必ずしも一致し
 ないことがあります。
 参考図として取り扱い願います。

面積（倍横距法）計算書

地番： 27-7

測点名	X座標	Y座標	D X	D Y	倍横距	倍面積	方向角	夾角	距離
P27-13	-68338.2210	11938.3656	-14.9103	-4.2625	-4.2625	63.5558496	195-57-15	89-57-46	15.508
P27-14	-68353.1314	11934.1031	-3.5203	12.3692	3.8442	-13.5326165	105-53-11	89-55-56	12.860
G1-29-5	-68356.6516	11946.4723	1.4490	2.6265	18.8399	27.2982791	61-06-58	135-13-47	3.000
G1-29-6	-68355.2027	11949.0989	12.8406	3.6728	25.1393	322.8042709	15-57-44	134-50-46	13.356
P27-2	-68342.3620	11952.7717	3.1786	-11.0476	17.7644	56.4655544	286-03-05	90-05-21	11.496
P27-12	-68339.1835	11941.7240	0.9625	-3.3584	3.3584	3.2322890	285-59-29	179-56-24	3.494
合計					倍面積	459.8236267			59.714
					面積	229.9118133			
					坪数	69.54			

面積（倍横距法）計算書

地番： 27-8

測点名	X座標	Y座標	D X	D Y	倍横距	倍面積	方向角	夾角	距離
P27-15	-68334.3810	11924.8842	-14.9033	-4.2380	-4.2380	63.1608802	195-52-27	90-05-23	15.494
P27-16	-68349.2843	11920.6462	-3.8470	13.4569	4.9809	-19.1614551	105-57-14	90-04-47	13.996
P27-14	-68353.1314	11934.1031	14.9103	4.2625	22.7003	338.4696112	15-57-15	90-00-01	15.508
P27-13	-68338.2210	11938.3656	2.2079	-7.7078	19.2551	42.5138021	285-59-05	90-01-50	8.018
P27-10	-68336.0131	11930.6579	1.6321	-5.7737	5.7737	9.4231669	285-47-04	179-47-59	6.000
合計					倍面積	434.4060054			59.016
					面積	217.2030027			
					坪数	65.70			

ご注意
 この図面は土地区画整理組合等から引き継いだ
 ものです。
 換地処分時点のもので現況とは必ずしも一致し
 ないことがあります。
 参考図として取り扱い願います。

面積（倍横距法）計算書

地番： 27-9

測点名	X座標	Y座標	D X	D Y	倍横距	倍面積	方向角	夾角	距離
P27-17	-68330.5231	11911.4296	-14.9063	-4.2431	-4.2431	63.2496170	195-53-21	90-01-10	15.498
P27-18	-68345.4294	11907.1864	-3.8549	13.4597	4.9735	-19.1722769	105-58-55	90-05-34	14.001
P27-16	-68349.2843	11920.6462	14.9033	4.2380	22.6712	337.8770237	15-52-27	89-53-32	15.494
P27-15	-68334.3810	11924.8842	1.5346	-5.2821	21.6272	33.1887605	286-12-00	90-19-33	5.500
P27-8	-68332.8464	11919.6021	2.3233	-8.1726	8.1726	18.9875622	285-52-11	179-40-11	8.496
合計					倍面積	434.1306865			58.989
					面積	217.0653432			
					坪数	65.66			

面積（倍横距法）計算書

地番： 27-10

測点名	X座標	Y座標	D X	D Y	倍横距	倍面積	方向角	夾角	距離
P27-19	-68326.6800	11897.9580	-14.9069	-4.2358	-4.2358	63.1433429	195-51-45	89-59-43	15.497
P27-20	-68341.5869	11893.7222	-3.8425	13.4642	4.9926	-19.1839991	105-55-41	90-03-56	14.002
P27-18	-68345.4294	11907.1864	14.9063	4.2431	22.6999	338.3728538	15-53-21	89-57-40	15.498
P27-17	-68330.5231	11911.4296	0.8332	-2.8823	24.0608	20.0485556	286-07-27	90-14-06	3.000
P27-6	-68329.6898	11908.5473	3.0099	-10.5893	10.5893	31.8722579	285-52-02	179-44-35	11.009
合計					倍面積	434.2530111			59.006
					面積	217.1265056			
					坪数	65.68			

ご注意
 この図面は土地区画整理組合等から引き継いだ
 ものです。
 換地処分時点のもので現況とは必ずしも一致し
 ないことがあります。
 参考図として取り扱い願います。

面積（倍横距法）計算書

地番： 27-11

測点名	X座標	Y座標	DX	DY	倍横距	倍面積	方向角	夾角	距離
P27-1	-68322.9636	11884.8789	-11.7498	-6.6676	-6.6676	78.3427742	209-34-24	91-19-33	13.510
G1-29-3	-68334.7134	11878.2113	-2.7718	1.1381	-12.1971	33.8081941	157-40-40	128-06-16	2.996
G1-29-4	-68337.4852	11879.3493	-4.1017	14.3728	3.3138	-13.5921948	105-55-40	128-15-00	14.947
P27-20	-68341.5869	11893.7222	14.9069	4.2358	21.9224	326.7963963	15-51-45	89-56-05	15.497
P27-19	-68326.6800	11897.9580	0.1454	-0.4771	25.6812	3.7342393	286-57-00	91-05-15	0.499
P27-4	-68326.5346	11897.4809	3.0762	-11.6811	13.5230	41.5993725	284-45-14	177-48-14	12.079
P27-22	-68323.4584	11885.7999	0.4948	-0.9210	0.9210	0.4557204	298-14-51	193-29-37	1.045
合計					倍面積	471.1445020			60.573
					面積	235.5722510			
					坪数	71.26			

面積（倍横距法）計算書

地番： 27-12

測点名	X座標	Y座標	DX	DY	倍横距	倍面積	方向角	夾角	距離
P27-21	-68321.0658	11885.9533	-1.8978	-1.0744	-1.0744	2.0390353	209-30-59	85-37-46	2.181
P27-1	-68322.9636	11884.8789	-0.4948	0.9210	-1.2279	0.6075673	118-14-51	88-43-52	1.045
P27-22	-68323.4584	11885.7999	1.8052	1.0280	0.7212	1.3018128	29-39-39	91-24-48	2.077
P27-23	-68321.6532	11886.8279	0.5874	-0.8746	0.8746	0.5137467	303-53-13	94-13-34	1.054
合計					倍面積	4.4621621			6.357
					面積	2.2310810			
					坪数	0.67			

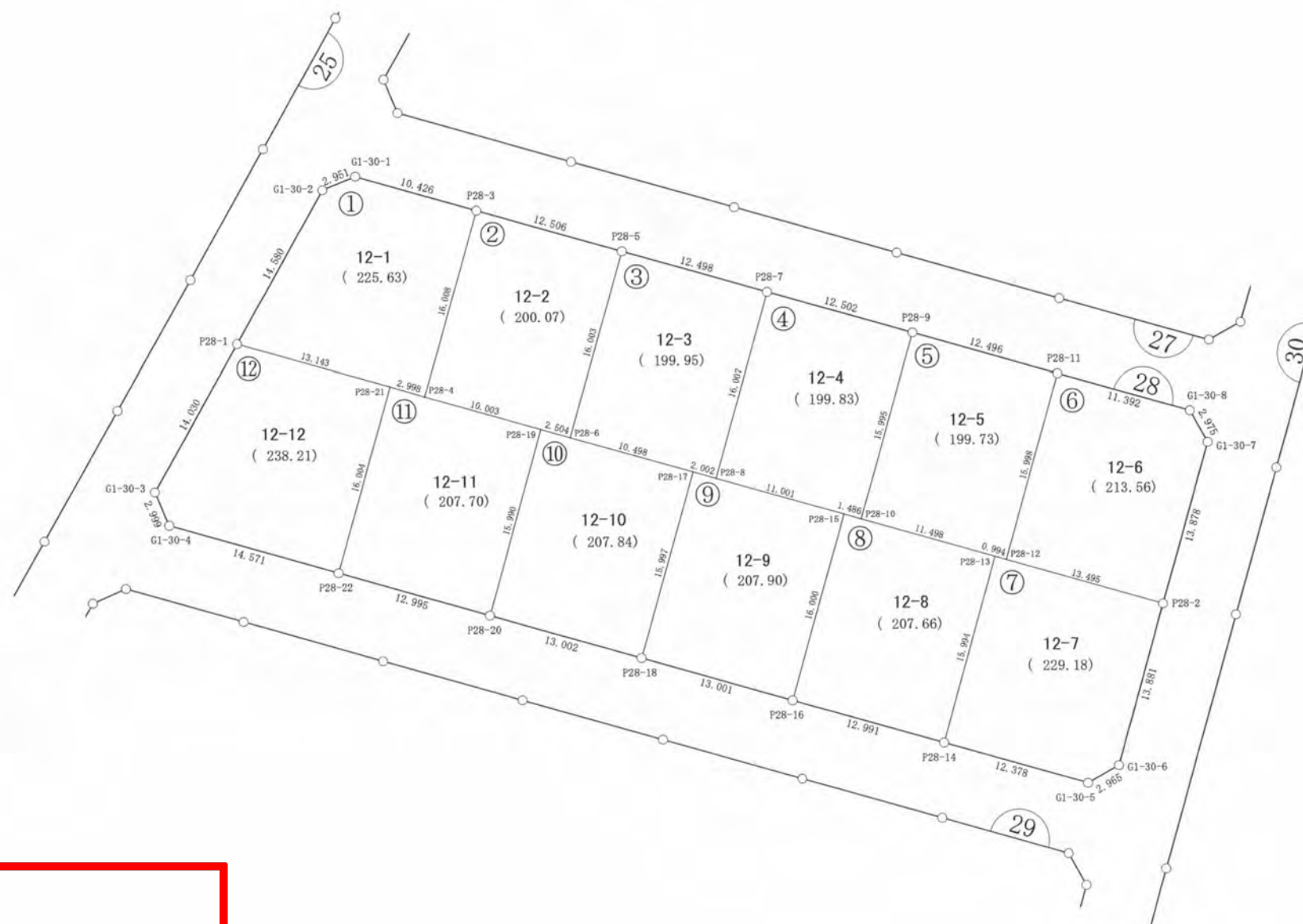
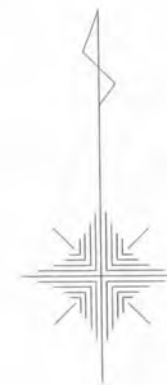
ご注意
 この図面は土地区画整理組合等から引き継いだ
 ものです。
 換地処分時点のもので現況とは必ずしも一致し
 ないことがあります。
 参考図として取り扱い願います。

木更津都市計画事業中尾・伊豆島
特定土地区画整理事業

確 定 図

縮尺 1:500

所在 ほたる野二丁目



ご注意
この図面は土地区画整理組合等から引き継いだものです。
換地処分時点のもので現況とは必ずしも一致しないことがあります。
参考図として取り扱い願います。

凡 例	
記 号	名 称
(144)	街区番号
①	画地番号
— 31.020 —	辺 長
(671.32)	画地面積
29-1	換地処分後の土地

※以下面積計算書は画地番号順に掲載しています。

面積（倍横距法）計算書

地番： 28-1

測点名	X座標	Y座標	DX	DY	倍横距	倍面積	方向角	夾角	距離
G1-30-1	-68342.7258	11875.7881	-1.1207	-2.7294	-2.7294	3.0587399	247-40-40	141-43-55	2.951
G1-30-2	-68343.8465	11873.0586	-12.6963	-7.1687	-12.6275	160.3228308	209-27-01	141-46-21	14.580
P28-1	-68356.5428	11865.8899	-3.5776	12.6465	-7.1497	25.5787667	105-47-45	76-20-44	13.143
P28-21	-68360.1204	11878.5365	-0.8603	2.8722	8.3690	-7.2002613	106-40-31	180-52-46	2.998
P28-4	-68360.9807	11881.4087	15.3906	4.4039	15.6452	240.7889221	15-58-05	89-17-34	16.008
P28-3	-68345.5901	11885.8126	2.8643	-10.0246	10.0246	28.7129269	285-56-45	89-58-40	10.426
合計					倍面積	451.2619251			60.106
					面積	225.6309626			
					坪数	68.25			

面積（倍横距法）計算書

地番： 28-2

測点名	X座標	Y座標	DX	DY	倍横距	倍面積	方向角	夾角	距離
P28-3	-68345.5901	11885.8126	-15.3906	-4.4039	-4.4039	67.7794897	195-58-05	90-01-48	16.008
P28-4	-68360.9807	11881.4087	-2.7269	9.6245	0.8166	-2.2266564	105-49-08	89-51-03	10.003
P28-19	-68363.7076	11891.0331	-0.7023	2.4036	12.8446	-9.0212625	106-17-19	180-28-11	2.504
P28-6	-68364.4099	11893.4367	15.3857	4.4011	19.6493	302.3195232	15-57-48	89-40-29	16.003
P28-5	-68349.0242	11897.8379	3.4341	-12.0252	12.0252	41.2957930	285-56-17	89-58-29	12.506
合計					倍面積	400.1468870			57.024
					面積	200.0734435			
					坪数	60.52			

ご注意
 この図面は土地区画整理組合等から引き継いだ
 ものです。
 換地処分時点のもので現況とは必ずしも一致し
 ないことがあります。
 参考図として取り扱い願います。

面積（倍横距法）計算書

地番： 28-3

測点名	X座標	Y座標	DX	DY	倍横距	倍面積	方向角	夾角	距離
P28-5	-68349.0242	11897.8379	-15.3857	-4.4011	-4.4011	67.7148291	195-57-48	90-01-52	16.003
P28-6	-68364.4099	11893.4367	-2.8711	10.0974	1.2951	-3.7182080	105-52-21	89-54-33	10.498
P28-17	-68367.2810	11903.5341	-0.5644	1.9204	13.3128	-7.5141567	106-22-44	180-30-23	2.002
P28-8	-68367.8454	11905.4545	15.3904	4.4015	19.6347	302.1871753	15-57-36	89-34-52	16.007
P28-7	-68352.4550	11909.8560	3.4308	-12.0181	12.0181	41.2317501	285-55-56	89-58-20	12.498
合計					倍面積	399.9013898			57.008
					面積	199.9506949			
					坪数	60.48			

面積（倍横距法）計算書

地番： 28-4

測点名	X座標	Y座標	DX	DY	倍横距	倍面積	方向角	夾角	距離
P28-7	-68352.4550	11909.8560	-15.3904	-4.4015	-4.4015	67.7416719	195-57-36	89-57-16	16.007
P28-8	-68367.8454	11905.4545	-3.0086	10.5816	1.7785	-5.3506242	105-52-18	89-54-42	11.001
P28-15	-68370.8540	11916.0360	-0.4222	1.4246	13.7846	-5.8201739	106-30-32	180-38-14	1.486
P28-10	-68371.2762	11917.4606	15.3739	4.4131	19.6223	301.6725574	16-00-59	89-30-27	15.995
P28-9	-68355.9023	11921.8738	3.4473	-12.0177	12.0177	41.4286695	286-00-20	89-59-21	12.502
合計					倍面積	399.6721007			56.991
					面積	199.8360503			
					坪数	60.45			

ご注意
 この図面は土地区画整理組合等から引き継いだ
 ものです。
 換地処分時点のもので現況とは必ずしも一致し
 ないことがあります。
 参考図として取り扱い願います。

面積（倍横距法）計算書

地番： 28-5

測点名	X座標	Y座標	D X	D Y	倍横距	倍面積	方向角	夾角	距離
P28-9	-68355.9023	11921.8738	-15.3739	-4.4131	-4.4131	67.8473792	196-00-59	90-03-47	15.995
P28-10	-68371.2762	11917.4606	-3.1442	11.0592	2.2330	-7.0208201	105-52-14	89-51-15	11.498
P28-13	-68374.4204	11928.5199	-0.2925	0.9504	14.2426	-4.1661777	107-06-27	181-14-13	0.994
P28-12	-68374.7129	11929.4703	15.3759	4.4186	19.6116	301.5472836	16-02-00	88-55-33	15.998
P28-11	-68359.3369	11933.8889	3.4347	-12.0151	12.0151	41.2683160	285-57-12	89-55-12	12.496
合計					倍面積	399.4759809			56.981
					面積	199.7379904			
					坪数	60.42			

面積（倍横距法）計算書

地番： 28-6

測点名	X座標	Y座標	D X	D Y	倍横距	倍面積	方向角	夾角	距離
P28-11	-68359.3369	11933.8889	-15.3759	-4.4186	-4.4186	67.9407732	196-02-00	90-06-47	15.998
P28-12	-68374.7129	11929.4703	-3.7032	12.9774	4.1402	-15.3318357	105-55-35	89-53-35	13.495
P28-2	-68378.4161	11942.4477	13.3424	3.8196	20.9372	279.3533806	15-58-30	90-02-55	13.878
G1-30-7	-68365.0736	11946.2673	2.6119	-1.4235	23.3334	60.9449290	331-24-37	135-26-07	2.975
G1-30-8	-68362.4617	11944.8438	3.1248	-10.9550	10.9550	34.2317490	285-55-13	134-30-36	11.392
合計					倍面積	427.1389961			57.738
					面積	213.5694980			
					坪数	64.60			

ご注意
 この図面は土地区画整理組合等から引き継いだ
 ものです。
 換地処分時点のもので現況とは必ずしも一致し
 ないことがあります。
 参考図として取り扱い願います。

面積（倍横距法）計算書

地番： 28-7

測点名	X座標	Y座標	DX	DY	倍横距	倍面積	方向角	夾角	距離
P28-13	-68374.4204	11928.5199	-15.3859	-4.3690	-4.3690	67.2218234	195-51-09	88-44-42	15.994
P28-14	-68389.8063	11924.1508	-3.3971	11.9029	3.1649	-10.7512986	105-55-43	90-04-34	12.378
G1-30-5	-68393.2034	11936.0538	1.4369	2.5937	17.6615	25.3771148	61-00-53	135-05-10	2.965
G1-30-6	-68391.7665	11938.6475	13.3504	3.8002	24.0555	321.1509636	15-53-21	134-52-28	13.881
P28-2	-68378.4161	11942.4477	3.7032	-12.9774	14.8782	55.0971675	285-55-35	90-02-14	13.495
P28-12	-68374.7129	11929.4703	0.2925	-0.9504	0.9504	0.2780050	287-06-27	181-10-52	0.994
合計					倍面積	458.3737758			59.707
					面積	229.1868879			
					坪数	69.32			

面積（倍横距法）計算書

地番： 28-8

測点名	X座標	Y座標	DX	DY	倍横距	倍面積	方向角	夾角	距離
P28-15	-68370.8540	11916.0360	-15.3892	-4.3783	-4.3783	67.3793612	195-52-53	89-22-21	16.000
P28-16	-68386.2432	11911.6577	-3.5631	12.4931	3.7365	-13.3133519	105-55-06	90-02-13	12.991
P28-14	-68389.8063	11924.1508	15.3859	4.3690	20.5986	316.9292617	15-51-09	89-56-03	15.994
P28-13	-68374.4204	11928.5199	3.1442	-11.0592	13.9084	43.7305742	285-52-14	90-01-05	11.498
P28-10	-68371.2762	11917.4606	0.4222	-1.4246	1.4246	0.6014956	286-30-32	180-38-18	1.486
合計					倍面積	415.3273408			57.969
					面積	207.6636704			
					坪数	62.81			

ご注意
 この図面は土地区画整理組合等から引き継いだ
 ものです。
 換地処分時点のもので現況とは必ずしも一致し
 ないことがあります。
 参考図として取り扱い願います。

面積（倍横距法）計算書

地番： 28-9

測点名	X座標	Y座標	DX	DY	倍横距	倍面積	方向角	夾角	距離
P28-17	-68367.2810	11903.5341	-15.3871	-4.3757	-4.3757	67.3301599	195-52-28	89-29-44	15.997
P28-18	-68382.6681	11899.1583	-3.5751	12.4993	3.7479	-13.3989454	105-57-42	90-05-14	13.001
P28-16	-68386.2432	11911.6577	15.3892	4.3783	20.6255	317.4112006	15-52-53	89-55-11	16.000
P28-15	-68370.8540	11916.0360	3.0086	-10.5816	14.4223	43.3905808	285-52-18	89-59-25	11.001
P28-8	-68367.8454	11905.4545	0.5644	-1.9204	1.9204	1.0839274	286-22-44	180-30-26	2.002
合計					倍面積	415.8169233			58.001
					面積	207.9084616			
					坪数	62.89			

面積（倍横距法）計算書

地番： 28-10

測点名	X座標	Y座標	DX	DY	倍横距	倍面積	方向角	夾角	距離
P28-19	-68363.7076	11891.0331	-15.3801	-4.3736	-4.3736	67.2672297	195-52-27	89-35-08	15.990
P28-20	-68379.0877	11886.6595	-3.5804	12.4988	3.7516	-13.4320570	105-59-05	90-06-38	13.002
P28-18	-68382.6681	11899.1583	15.3871	4.3757	20.6261	317.3771205	15-52-28	89-53-23	15.997
P28-17	-68367.2810	11903.5341	2.8711	-10.0974	14.9045	42.7918179	285-52-21	89-59-53	10.498
P28-6	-68364.4099	11893.4367	0.7023	-2.4036	2.4036	1.6881324	286-17-19	180-24-58	2.504
合計					倍面積	415.6922436			57.991
					面積	207.8461218			
					坪数	62.87			

ご注意
 この図面は土地区画整理組合等から引き継いだ
 ものです。
 換地処分時点のもので現況とは必ずしも一致し
 ないことがあります。
 参考図として取り扱い願います。

面積（倍横距法）計算書

地番： 28-11

測点名	X座標	Y座標	D X	D Y	倍横距	倍面積	方向角	夾角	距離
P28-21	-68360.1204	11878.5365	-15.3952	-4.3712	-4.3712	67.2963272	195-51-04	89-10-33	16.004
P28-22	-68375.5156	11874.1652	-3.5721	12.4942	3.7518	-13.4016320	105-57-19	90-06-15	12.995
P28-20	-68379.0877	11886.6595	15.3801	4.3736	20.6196	317.1327623	15-52-27	89-55-08	15.990
P28-19	-68363.7076	11891.0331	2.7269	-9.6245	15.3688	41.9085425	285-49-08	89-56-41	10.003
P28-4	-68360.9807	11881.4087	0.8603	-2.8722	2.8722	2.4710733	286-40-31	180-51-23	2.998
合計					倍面積	415.4070733			57.990
					面積	207.7035366			
					坪数	62.83			

面積（倍横距法）計算書

地番： 28-12

測点名	X座標	Y座標	D X	D Y	倍横距	倍面積	方向角	夾角	距離
P28-1	-68356.5428	11865.8899	-12.2132	-6.9043	-6.9043	84.3234611	209-28-48	103-41-03	14.030
G1-30-3	-68368.7560	11858.9856	-2.7625	1.1679	-12.6407	34.9202602	157-05-02	127-36-14	2.999
G1-30-4	-68371.5185	11860.1535	-3.9971	14.0117	2.5389	-10.1481332	105-55-19	128-50-17	14.571
P28-22	-68375.5156	11874.1652	15.3952	4.3712	20.9218	322.0965594	15-51-04	89-55-45	16.004
P28-21	-68360.1204	11878.5365	3.5776	-12.6465	12.6465	45.2442904	285-47-45	89-56-41	13.143
合計					倍面積	476.4364379			60.747
					面積	238.2182189			
					坪数	72.06			


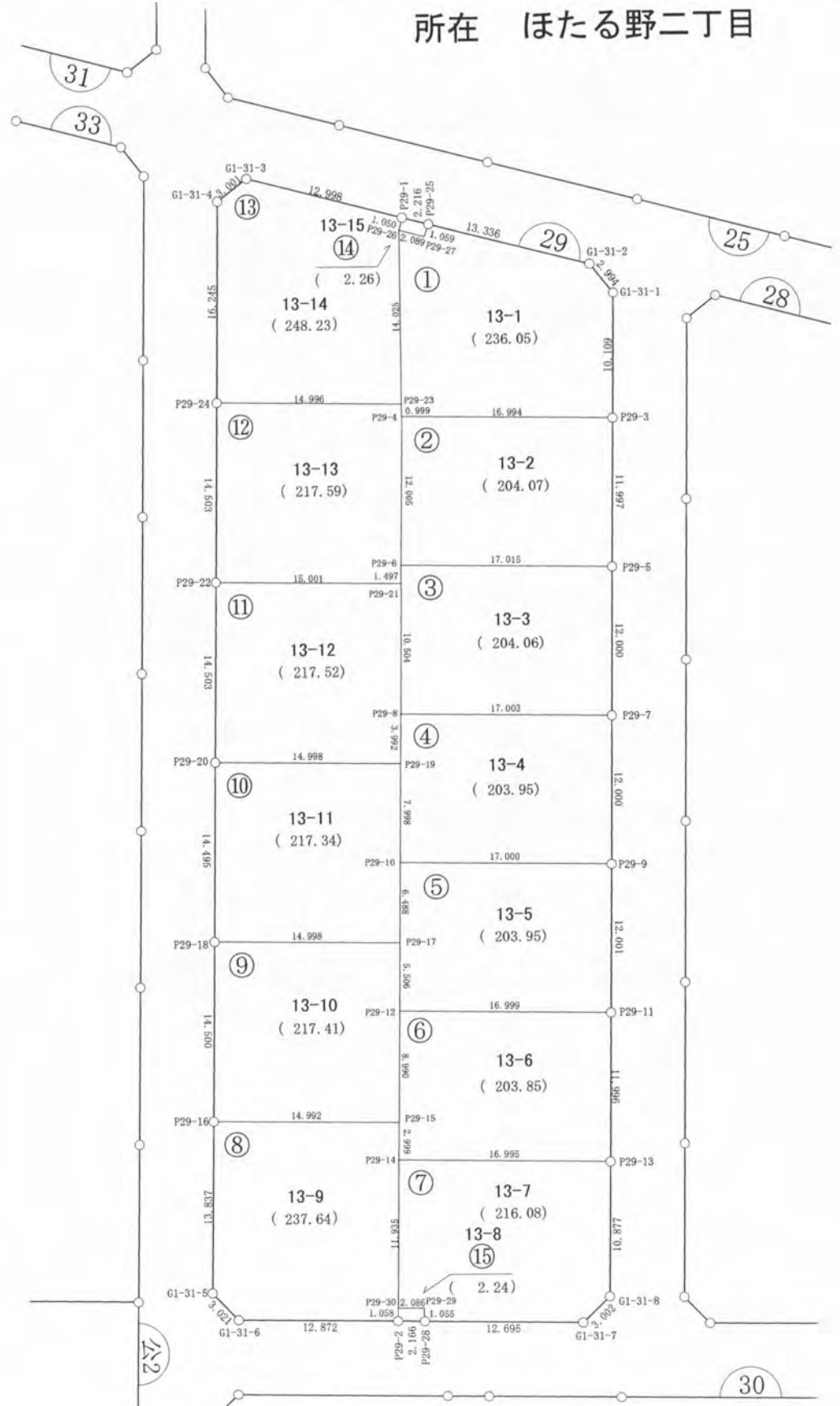
ご注意
 この図面は土地区画整理組合等から引き継いだ
 ものです。
 換地処分時点のもので現況とは必ずしも一致し
 ないことがあります。
 参考図として取り扱い願います。

木更津都市計画事業中尾・伊豆島
特定土地区画整理事業

確 定 図

縮尺 1:500

所在 ほたる野二丁目



ご注意
 この図面は土地区画整理組合等から引き継いだものです。
 換地処分時点のもので現況とは必ずしも一致しないことがあります。
 参考図として取り扱い願います。

凡 例	
記 号	名 称
144	街区番号
①	画地番号
31.020	辺 長
(671.32)	画地面積
29-1	換地処分後の土地

※以下面積計算書は画地番号順に掲載しています。

面積（倍横距法）計算書

地番： 29-1

測点名	X座標	Y座標	D X	D Y	倍横距	倍面積	方向角	夾角	距離
G1-31-1	-68376.7294	11856.5414	-1.2082	-2.7394	-2.7394	3.3096468	246-12-05	140-10-55	2.994
G1-31-2	-68377.9376	11853.8020	-11.6110	-6.5591	-12.0379	139.7722750	209-27-44	143-15-39	13.336
P29-25	-68389.5486	11847.2429	-0.6135	0.8635	-17.7335	10.8797572	125-23-38	95-55-54	1.059
P29-27	-68390.1621	11848.1064	-1.8163	-1.0311	-17.9012	32.5135772	209-35-03	264-11-25	2.089
P29-26	-68391.9784	11847.0753	-3.6309	13.5469	-5.3853	19.5537290	105-00-15	75-25-12	14.025
P29-23	-68395.6093	11860.6222	-0.2505	0.9675	9.1291	-2.2869789	104-31-01	179-30-46	0.999
P29-4	-68395.8598	11861.5897	16.3407	4.6679	14.7645	241.2618410	15-56-33	91-25-32	16.994
P29-3	-68379.5191	11866.2576	2.7897	-9.7162	9.7162	27.1047196	286-01-10	90-04-37	10.109
合計					倍面積	472.1085670			61.605
					面積	236.0542835			
					坪数	71.40			

面積（倍横距法）計算書

地番： 29-2

測点名	X座標	Y座標	D X	D Y	倍横距	倍面積	方向角	夾角	距離
P29-3	-68379.5191	11866.2576	-16.3407	-4.6679	-4.6679	76.2762240	195-56-33	89-57-35	16.994
P29-4	-68395.8598	11861.5897	-3.3255	11.5354	2.1997	-7.3151547	106-04-53	90-08-20	12.005
P29-6	-68399.1853	11873.1252	16.3629	4.6654	18.4005	301.0865731	15-54-50	89-49-57	17.015
P29-5	-68382.8224	11877.7905	3.3033	-11.5329	11.5329	38.0965970	285-58-58	90-04-08	11.997
合計					倍面積	408.1442395			58.011
					面積	204.0721198			
					坪数	61.73			

ご注意
 この図面は土地区画整理組合等から引き継いだ
 ものです。
 換地処分時点のもので現況とは必ずしも一致し
 ないことがあります。
 参考図として取り扱い願います。

面積（倍横距法）計算書

地番： 29-3

測点名	X座標	Y座標	DX	DY	倍横距	倍面積	方向角	夾角	距離
P29-5	-68382.8224	11877.7905	-16.3629	-4.6654	-4.6654	76.3389494	195-54-50	89-59-45	17.015
P29-6	-68399.1853	11873.1252	-0.4002	1.4426	-7.8881	3.1570099	105-30-21	89-35-31	1.497
P29-21	-68399.5855	11874.5678	-2.8802	10.1017	3.6561	-10.5302142	105-54-50	180-24-29	10.504
P29-8	-68402.4657	11884.6694	16.3522	4.6608	18.4185	301.1840376	15-54-32	89-59-42	17.003
P29-7	-68386.1134	11889.3302	3.2911	-11.5396	11.5396	37.9779473	285-55-05	90-00-33	12.000
合計					倍面積	408.1277299			58.019
					面積	204.0638650			
					坪数	61.72			

面積（倍横距法）計算書

地番： 29-4

測点名	X座標	Y座標	DX	DY	倍横距	倍面積	方向角	夾角	距離
P29-7	-68386.1134	11889.3302	-16.3522	-4.6608	-4.6608	76.2138073	195-54-32	89-55-58	17.003
P29-8	-68402.4657	11884.6694	-1.1023	3.8367	-5.4848	6.0457242	106-01-45	90-07-13	3.992
P29-19	-68403.5679	11888.5061	-2.1941	7.6908	6.0426	-13.2582244	105-55-23	179-53-38	7.998
P29-10	-68405.7620	11896.1969	16.3458	4.6696	18.4029	300.8111571	15-56-36	90-01-13	17.000
P29-9	-68389.4162	11900.8664	3.3028	-11.5362	11.5362	38.1017304	285-58-34	90-01-58	12.000
合計					倍面積	407.9141945			57.993
					面積	203.9570973			
					坪数	61.69			

ご注意
 この図面は土地区画整理組合等から引き継いだ
 ものです。
 換地処分時点のもので現況とは必ずしも一致し
 ないことがあります。
 参考図として取り扱い願います。

面積（倍横距法）計算書

地番： 29-5

測点名	X座標	Y座標	D X	D Y	倍横距	倍面積	方向角	夾角	距離
P29-9	-68389.4162	11900.8664	-16.3458	-4.6696	-4.6696	76.3278192	195-56-36	89-59-36	17.000
P29-10	-68405.7620	11896.1969	-1.7843	6.2375	-3.1016	5.5342705	105-57-50	90-01-14	6.488
P29-17	-68407.5463	11902.4343	-1.5107	5.2944	8.4302	-12.7353686	105-55-32	179-57-42	5.506
P29-12	-68409.0570	11907.7287	16.3430	4.6764	18.4009	300.7269444	15-58-04	90-02-32	16.999
P29-11	-68392.7140	11912.4051	3.2978	-11.5386	11.5386	38.0519646	285-57-00	89-58-56	12.001
合計					倍面積	407.9056301			57.994
					面積	203.9528151			
					坪数	61.69			

面積（倍横距法）計算書

地番： 29-6

測点名	X座標	Y座標	D X	D Y	倍横距	倍面積	方向角	夾角	距離
P29-11	-68392.7140	11912.4051	-16.3430	-4.6764	-4.6764	76.4258758	195-58-04	90-00-16	16.999
P29-12	-68409.0570	11907.7287	-2.4734	8.6428	-0.7100	1.7560419	105-58-13	90-00-09	8.990
P29-15	-68411.5305	11916.3715	-0.8196	2.8845	10.8173	-8.8663458	105-51-46	179-53-33	2.999
P29-14	-68412.3501	11919.2560	16.3370	4.6822	18.3839	300.3388082	15-59-32	90-07-46	16.995
P29-13	-68396.0131	11923.9381	3.2991	-11.5330	11.5330	38.0484889	285-57-48	89-58-16	11.996
合計					倍面積	407.7028689			57.979
					面積	203.8514345			
					坪数	61.66			

ご注意
 この図面は土地区画整理組合等から引き継いだ
 ものです。
 換地処分時点のもので現況とは必ずしも一致し
 ないことがあります。
 参考図として取り扱い願います。

面積（倍横距法）計算書

地番： 29-7

測点名	X座標	Y座標	D X	D Y	倍横距	倍面積	方向角	夾角	距離
P29-13	-68396.0131	11923.9381	-16.3370	-4.6822	-4.6822	76.4925705	195-59-32	90-02-11	16.995
P29-14	-68412.3501	11919.2560	-3.2530	11.4830	2.1187	-6.8921851	105-49-00	89-49-28	11.935
P29-30	-68415.6031	11930.7390	2.0058	0.5721	14.1739	28.4298952	15-55-13	90-06-13	2.086
P29-29	-68413.5973	11931.3111	-0.2353	1.0282	15.7742	-3.7119360	102-53-27	266-58-14	1.055
P29-28	-68413.8326	11932.3393	12.2008	3.5063	20.3087	247.7836091	16-02-01	93-08-34	12.695
G1-31-7	-68401.6318	11935.8456	2.6287	-1.4498	22.3653	58.7920830	331-07-23	135-05-22	3.002
G1-31-8	-68399.0031	11934.3959	2.9900	-10.4578	10.4578	31.2683300	285-57-21	134-49-58	10.877
合計					倍面積	432.1623667			58.645
					面積	216.0811833			
					坪数	65.36			

面積（倍横距法）計算書

地番： 29-8

測点名	X座標	Y座標	D X	D Y	倍横距	倍面積	方向角	夾角	距離
P29-15	-68411.5305	11916.3715	-14.4222	-4.0948	-4.0948	59.0565956	195-51-02	89-59-16	14.992
P29-16	-68425.9527	11912.2766	-3.8061	13.3028	5.1132	-19.4613349	105-57-59	90-06-57	13.837
G1-31-5	-68429.7588	11925.5795	1.4629	2.6431	21.0591	30.8065331	61-02-14	135-04-15	3.021
G1-31-6	-68428.2960	11928.2226	12.3795	3.5267	27.2290	337.0821419	15-54-04	134-51-50	12.872
P29-2	-68415.9164	11931.7493	0.3133	-1.0103	29.7454	9.3197018	287-13-48	91-19-44	1.058
P29-30	-68415.6031	11930.7390	3.2530	-11.4830	17.2520	56.1205328	285-49-00	178-35-12	11.935
P29-14	-68412.3501	11919.2560	0.8196	-2.8845	2.8845	2.3642580	285-51-46	180-02-46	2.999
合計					倍面積	475.2884283			60.714
					面積	237.6442142			
					坪数	71.88			

ご注意
 この図面は土地区画整理組合等から引き継いだ
 ものです。
 換地処分時点のもので現況とは必ずしも一致し
 ないことがあります。
 参考図として取り扱い願います。

面積（倍横距法）計算書

地番： 29-9

測点名	X座標	Y座標	D X	D Y	倍横距	倍面積	方向角	夾角	距離
P29-17	-68407.5463	11902.4343	-14.4268	-4.1005	-4.1005	59.1576656	195-52-00	89-56-28	14.998
P29-18	-68421.9732	11898.3338	-3.9795	13.9428	5.7418	-22.8495285	105-55-47	90-03-47	14.500
P29-16	-68425.9527	11912.2766	14.4222	4.0948	23.7794	342.9527151	15-51-02	89-55-15	14.992
P29-15	-68411.5305	11916.3715	2.4734	-8.6428	19.2315	47.5679474	285-58-13	90-07-11	8.990
P29-12	-68409.0570	11907.7287	1.5107	-5.2944	5.2944	7.9981308	285-55-32	179-57-19	5.506
合計					倍面積	434.8269303			58.986
					面積	217.4134652			
					坪数	65.76			

面積（倍横距法）計算書

地番： 29-10

測点名	X座標	Y座標	D X	D Y	倍横距	倍面積	方向角	夾角	距離
P29-19	-68403.5679	11888.5061	-14.4233	-4.1101	-4.1101	59.2817761	195-54-20	89-58-57	14.998
P29-20	-68417.9913	11884.3960	-3.9819	13.9378	5.7176	-22.7669461	105-56-39	90-02-19	14.495
P29-18	-68421.9732	11898.3338	14.4268	4.1005	23.7559	342.7230695	15-52-00	89-55-21	14.998
P29-17	-68407.5463	11902.4343	1.7843	-6.2375	21.6190	38.5747707	285-57-50	90-05-50	6.488
P29-10	-68405.7620	11896.1969	2.1941	-7.6908	7.6908	16.8744807	285-55-23	179-57-33	7.998
合計					倍面積	434.6871508			58.977
					面積	217.3435754			
					坪数	65.74			

ご注意
 この図面は土地区画整理組合等から引き継いだ
 ものです。
 換地処分時点のもので現況とは必ずしも一致し
 ないことがあります。
 参考図として取り扱い願います。

面積（倍横距法）計算書

地番： 29-11

測点名	X座標	Y座標	D X	D Y	倍横距	倍面積	方向角	夾角	距離
P29-21	-68399.5855	11874.5678	-14.4245	-4.1174	-4.1174	59.3920072	195-55-52	90-01-02	15.001
P29-22	-68414.0100	11870.4503	-3.9812	13.9456	5.7108	-22.7358721	105-55-59	90-00-07	14.503
P29-20	-68417.9913	11884.3960	14.4233	4.1101	23.7665	342.7928065	15-54-20	89-58-21	14.998
P29-19	-68403.5679	11888.5061	1.1023	-3.8367	24.0400	26.4983468	286-01-45	90-07-25	3.992
P29-8	-68402.4657	11884.6694	2.8802	-10.1017	10.1017	29.0943893	285-54-50	179-53-05	10.504
合計					倍面積	435.0416776			58.998
					面積	217.5208388			
					坪数	65.80			

面積（倍横距法）計算書

地番： 29-12

測点名	X座標	Y座標	D X	D Y	倍横距	倍面積	方向角	夾角	距離
P29-23	-68395.6093	11860.6222	-14.4198	-4.1179	-4.1179	59.3798641	195-56-17	91-25-16	14.996
P29-24	-68410.0291	11856.5043	-3.9809	13.9460	5.7102	-22.7317709	105-55-53	89-59-36	14.503
P29-22	-68414.0100	11870.4503	14.4245	4.1174	23.7736	342.9237400	15-55-52	89-59-59	15.001
P29-21	-68399.5855	11874.5678	0.4002	-1.4426	26.4485	10.5852891	285-30-21	89-34-29	1.497
P29-6	-68399.1853	11873.1252	3.3255	-11.5354	13.4704	44.7957260	286-04-53	180-34-32	12.005
P29-4	-68395.8598	11861.5897	0.2505	-0.9675	0.9675	0.2423727	284-31-01	178-26-08	0.999
合計					倍面積	435.1952209			59.001
					面積	217.5976105			
					坪数	65.82			

ご注意
 この図面は土地区画整理組合等から引き継いだ
 ものです。
 換地処分時点のもので現況とは必ずしも一致し
 ないことがあります。
 参考図として取り扱い願います。

面積（倍横距法）計算書

地番： 29-13

測点名	X座標	Y座標	DX	DY	倍横距	倍面積	方向角	夾角	距離
P29-1	-68391.4780	11846.1524	-11.3142	-6.3978	-6.3978	72.3857528	209-29-12	91-01-26	12.998
G1-31-3	-68402.7922	11839.7546	-2.7807	1.1279	-11.6677	32.4445961	157-55-21	128-26-09	3.001
G1-31-4	-68405.5730	11840.8825	-4.4561	15.6218	5.0820	-22.6460593	105-55-15	127-59-54	16.245
P29-24	-68410.0291	11856.5043	14.4198	4.1179	24.8217	357.9253621	15-56-17	90-01-02	14.996
P29-23	-68395.6093	11860.6222	3.6309	-13.5469	15.3927	55.8896926	285-00-15	89-03-58	14.025
P29-26	-68391.9784	11847.0753	0.5003	-0.9229	0.9229	0.4617364	298-27-46	193-27-31	1.050
合計					倍面積	496.4610808			62.315
					面積	248.2305404			
					坪数	75.08			

面積（倍横距法）計算書

地番： 29-14

測点名	X座標	Y座標	DX	DY	倍横距	倍面積	方向角	夾角	距離
P29-25	-68389.5486	11847.2429	-1.9295	-1.0905	-1.0905	2.1041601	209-28-29	84-04-51	2.216
P29-1	-68391.4780	11846.1524	-0.5003	0.9229	-1.2582	0.6294807	118-27-46	88-59-17	1.050
P29-26	-68391.9784	11847.0753	1.8163	1.0311	0.6959	1.2638637	29-35-03	91-07-17	2.089
P29-27	-68390.1621	11848.1064	0.6135	-0.8635	0.8635	0.5297631	305-23-38	95-48-35	1.059
合計					倍面積	4.5272676			6.414
					面積	2.2636338			
					坪数	0.68			

ご注意
 この図面は土地区画整理組合等から引き継いだ
 ものです。
 換地処分時点のもので現況とは必ずしも一致し
 ないことがあります。
 参考図として取り扱い願います。

面積（倍横距法）計算書

地番： 29-15

測点名	X座標	Y座標	D X	D Y	倍横距	倍面積	方向角	夾角	距離
P29-28	-68413.8326	11932.3393	0.2353	-1.0282	-1.0282	-0.2419514	282-53-27	87-04-52	1.055
P29-29	-68413.5973	11931.3111	-2.0058	-0.5721	-2.6285	5.2722704	195-55-13	93-01-46	2.086
P29-30	-68415.6031	11930.7390	-0.3133	1.0103	-2.1904	0.6862755	107-13-48	91-18-35	1.058
P29-2	-68415.9164	11931.7493	2.0838	0.5900	-0.5900	-1.2295056	15-48-35	88-34-47	2.166
合計					倍面積	4.4870888			6.365
					面積	2.2435444			
					坪数	0.67			

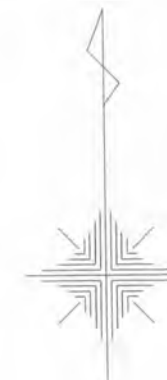
ご注意
 この図面は土地区画整理組合等から引き継いだ
 ものです。
 換地処分時点のもので現況とは必ずしも一致し
 ないことがあります。
 参考図として取り扱い願います。

木更津都市計画事業中尾・伊豆島
特定土地区画整理事業

確 定 図

縮尺 1:500

所在 ほたる野二丁目



ご注意
 この図面は土地区画整理組合等から引き継いだものです。
 換地処分時点のもので現況とは必ずしも一致しないことがあります。
 参考図として取り扱い願います。

凡 例	
記 号	名 称
144	街区番号
①	画地番号
31.020	辺 長
(671.32)	画地面積
29-1	換地処分後の土地

※以下面積計算書は画地番号順に掲載しています。

面積（倍横距法）計算書

地番： 33-1

測点名	X座標	Y座標	D X	D Y	倍横距	倍面積	方向角	夾角	距離
P33-1	-68422.5248	11829.2536	-5.3123	18.6280	18.6280	-98.9575449	105-55-01	91-07-36	19.371
P33-2	-68427.8371	11847.8816	12.9796	3.7013	40.9573	531.6115394	15-54-58	89-59-57	13.497
P33-5	-68414.8574	11851.5829	4.0720	-14.2593	30.3993	123.7868112	285-56-16	90-01-18	14.829
G1-34-1	-68410.7854	11837.3236	-1.1526	-2.7498	13.3902	-15.4329069	247-15-34	141-19-18	2.982
G1-34-2	-68411.9380	11834.5738	-7.6332	-4.3218	6.3185	-48.2306908	209-31-04	142-15-30	8.772
G1-34-3	-68419.5712	11830.2519	-2.8858	-0.9804	1.0162	-2.9326730	198-45-55	169-14-51	3.048
G1-34-4	-68422.4570	11829.2715	-0.0678	-0.0179	0.0179	-0.0012137	194-47-25	176-01-30	0.070
合計					倍面積	489.8433213			62.569
					面積	244.9216607			
					坪数	74.08			

面積（倍横距法）計算書

地番： 33-2

測点名	X座標	Y座標	D X	D Y	倍横距	倍面積	方向角	夾角	距離
P33-5	-68414.8574	11851.5829	-12.9796	-3.7013	-3.7013	48.0416329	195-54-58	90-00-07	13.497
P33-2	-68427.8371	11847.8816	-9.1376	-2.6197	-10.0224	91.5798896	195-59-52	180-04-54	9.506
P33-7	-68436.9746	11845.2619	-3.4833	12.1810	-0.4611	1.6060077	105-57-30	89-57-38	12.669
P33-10	-68440.4579	11857.4429	22.1268	6.3231	18.0430	399.2346561	15-56-53	89-59-23	23.013
P33-9	-68418.3311	11863.7660	3.4737	-12.1830	12.1830	42.3201698	285-54-51	89-57-58	12.669
合計					倍面積	582.7823561			71.354
					面積	291.3911781			
					坪数	88.14			

ご注意
 この図面は土地区画整理組合等から引き継いだ
 ものです。
 換地処分時点のもので現況とは必ずしも一致し
 ないことがあります。
 参考図として取り扱い願います。

面積（倍横距法）計算書

地番： 33-3

測点名	X座標	Y座標	D X	D Y	倍横距	倍面積	方向角	夾角	距離
P33-9	-68418.3311	11863.7660	-22.1268	-6.3231	-6.3231	139.9089122	195-56-53	89-59-39	23.013
P33-10	-68440.4579	11857.4429	-0.6388	2.2438	-10.4023	6.6453706	105-53-32	89-56-39	2.333
P33-25	-68441.0968	11859.6867	-2.8377	9.9331	1.7745	-5.0355084	105-56-37	180-03-05	10.330
P33-12	-68443.9344	11869.6198	22.1237	6.3181	18.0256	398.7937689	15-56-18	89-59-41	23.008
P33-11	-68421.8107	11875.9378	3.4796	-12.1718	12.1718	42.3530759	285-57-14	90-00-56	12.659
合計					倍面積	582.6656192			71.343
					面積	291.3328096			
					坪数	88.12			

面積（倍横距法）計算書

地番： 33-4

測点名	X座標	Y座標	D X	D Y	倍横距	倍面積	方向角	夾角	距離
P33-11	-68421.8107	11875.9378	-22.1237	-6.3181	-6.3181	139.7786917	195-56-18	89-59-39	23.008
P33-12	-68443.9344	11869.6198	-1.2829	4.4918	-8.1443	10.4481230	105-56-22	90-00-04	4.671
P33-23	-68445.2173	11874.1115	-2.1927	7.6903	4.0377	-8.8535982	105-54-52	179-58-30	7.997
P33-14	-68447.4100	11881.8018	22.1198	6.3153	18.0432	399.1127794	15-56-03	90-01-11	23.004
P33-13	-68425.2902	11888.1170	3.4795	-12.1792	12.1792	42.3776083	285-56-39	90-00-36	12.667
合計					倍面積	582.8636042			71.347
					面積	291.4318021			
					坪数	88.15			

ご注意
 この図面は土地区画整理組合等から引き継いだ
 ものです。
 換地処分時点のもので現況とは必ずしも一致し
 ないことがあります。
 参考図として取り扱い願います。

ご注意
 この図面は土地区画整理組合等から引き継いだ
 ものです。
 換地処分時点のもので現況とは必ずしも一致し
 ないことがあります。
 参考図として取り扱い願います。

面積（倍横距法）計算書

地番： 33-5

測点名	X座標	Y座標	DX	DY	倍横距	倍面積	方向角	夾角	距離
P33-13	-68425.2902	11888.1170	-22.1198	-6.3153	-6.3153	139.6921148	195-56-03	89-58-26	23.004
P33-14	-68447.4100	11881.8018	-1.9252	6.7300	-5.9005	11.3597531	105-57-50	90-01-47	7.000
P33-21	-68449.3352	11888.5318	-1.5522	5.4485	6.2779	-9.7444878	105-54-05	179-56-15	5.665
P33-16	-68450.8874	11893.9802	22.1149	6.3130	18.0393	398.9381201	15-55-55	90-01-50	22.998
P33-15	-68428.7725	11900.2932	3.4823	-12.1761	12.1761	42.4009143	285-57-37	90-01-42	12.664
合計					倍面積	582.6464145			71.331
					面積	291.3232073			
					坪数	88.12			

面積（倍横距法）計算書

地番： 33-6

測点名	X座標	Y座標	DX	DY	倍横距	倍面積	方向角	夾角	距離
P33-15	-68428.7725	11900.2932	-22.1149	-6.3130	-6.3130	139.6103042	195-55-55	89-59-55	22.998
P33-16	-68450.8874	11893.9802	-2.5662	8.9752	-3.6507	9.3686996	105-57-24	90-01-29	9.335
P33-19	-68453.4537	11902.9554	-0.9119	3.2019	8.5263	-7.7747145	105-53-46	179-56-22	3.329
P33-18	-68454.3655	11906.1573	22.1152	6.3180	18.0461	399.0939165	15-56-38	90-02-52	23.000
P33-17	-68432.2503	11912.4752	3.4778	-12.1820	12.1820	42.3666421	285-56-00	89-59-22	12.669
合計					倍面積	582.6648480			71.331
					面積	291.3324240			
					坪数	88.12			

面積（倍横距法）計算書

地番： 33-7

測点名	X座標	Y座標	DX	DY	倍横距	倍面積	方向角	夾角	距離
P33-17	-68432.2503	11912.4752	-22.1152	-6.3180	-6.3180	139.7227736	195-56-38	90-03-24	23.000
P33-18	-68454.3655	11906.1573	-3.4813	12.1862	-0.4497	1.5653985	105-56-36	89-59-58	12.674
P33-8	-68457.8468	11918.3435	22.1273	6.3208	18.0573	399.5601018	15-56-32	89-59-56	23.012
K-3N	-68435.7195	11924.6643	3.4692	-12.1890	12.1890	42.2861627	285-53-14	89-56-42	12.673
合計					倍面積	583.1344367			71.359
					面積	291.5672184			
					坪数	88.19			

面積（倍横距法）計算書

地番： 33-8

測点名	X座標	Y座標	DX	DY	倍横距	倍面積	方向角	夾角	距離
P33-19	-68453.4537	11902.9554	-16.3494	-4.6615	-4.6615	76.2122009	195-54-49	90-01-03	17.001
P33-20	-68469.8031	11898.2939	-4.3945	15.3896	6.0667	-26.6604273	105-56-13	90-01-24	16.005
K-4N	-68474.1976	11913.6836	16.3508	4.6600	26.1163	427.0230651	15-54-27	89-58-14	17.002
P33-8	-68457.8468	11918.3435	3.4813	-12.1862	18.5900	64.7173113	285-56-36	90-02-09	12.674
P33-18	-68454.3655	11906.1573	0.9119	-3.2019	3.2019	2.9196425	285-53-46	179-57-10	3.329
合計					倍面積	544.2117925			66.011
					面積	272.1058962			
					坪数	82.31			

面積（倍横距法）計算書

地番： 33-9

測点名	X座標	Y座標	DX	DY	倍横距	倍面積	方向角	夾角	距離
P33-21	-68449.3352	11888.5318	-16.3505	-4.6606	-4.6606	76.2026134	195-54-35	90-00-30	17.002
P33-22	-68465.6858	11883.8712	-4.1173	14.4227	5.1016	-21.0050251	105-55-58	90-01-23	14.999
P33-20	-68469.8031	11898.2939	16.3494	4.6615	24.1858	395.4240785	15-54-49	89-58-51	17.001
P33-19	-68453.4537	11902.9554	2.5662	-8.9752	19.8721	50.9966616	285-57-24	90-02-35	9.335
P33-16	-68450.8874	11893.9802	1.5522	-5.4485	5.4485	8.4570513	285-54-05	179-56-41	5.665
合計					倍面積	510.0753796			64.002
					面積	255.0376898			
					坪数	77.14			

ご注意
 この図面は土地区画整理組合等から引き継いだ
 ものです。
 換地処分時点のもので現況とは必ずしも一致し
 ないことがあります。
 参考図として取り扱い願います。

面積（倍横距法）計算書

地番： 33-10

測点名	X座標	Y座標	D X	D Y	倍横距	倍面積	方向角	夾角	距離
P33-23	-68445.2173	11874.1115	-16.3458	-4.6651	-4.6651	76.2542635	195-55-43	90-00-51	16.998
P33-24	-68461.5631	11869.4465	-4.1226	14.4247	5.0946	-21.0032057	105-57-00	90-01-17	15.002
P33-22	-68465.6858	11883.8712	16.3505	4.6606	24.1799	395.3542152	15-54-35	89-57-35	17.002
P33-21	-68449.3352	11888.5318	1.9252	-6.7300	22.1105	42.5672928	285-57-50	90-03-15	7.000
P33-14	-68447.4100	11881.8018	2.1927	-7.6903	7.6903	16.8626172	285-54-52	179-57-02	7.997
合計					倍面積	510.0351830			63.999
					面積	255.0175915			
					坪数	77.14			

面積（倍横距法）計算書

地番： 33-11

測点名	X座標	Y座標	D X	D Y	倍横距	倍面積	方向角	夾角	距離
P33-25	-68441.0968	11859.6867	-16.3414	-4.6638	-4.6638	76.2124924	195-55-43	89-59-06	16.994
P33-26	-68457.4382	11855.0229	-4.1249	14.4235	5.0960	-21.0206985	105-57-35	90-01-52	15.002
P33-24	-68461.5631	11869.4465	16.3458	4.6651	24.1846	395.3173932	15-55-43	89-58-08	16.998
P33-23	-68445.2173	11874.1115	1.2829	-4.4918	24.3579	31.2480428	285-56-22	90-00-39	4.671
P33-12	-68443.9344	11869.6198	2.8377	-9.9331	9.9331	28.1866146	285-56-37	180-00-15	10.330
合計					倍面積	509.9438444			63.995
					面積	254.9719222			
					坪数	77.12			

ご注意
 この図面は土地区画整理組合等から引き継いだ
 ものです。
 換地処分時点のもので現況とは必ずしも一致し
 ないことがあります。
 参考図として取り扱い願います。

面積（倍横距法）計算書

地番： 33-12

測点名	X座標	Y座標	D X	D Y	倍横距	倍面積	方向角	夾角	距離
P33-7	-68436.9746	11845.2619	-3.8455	-1.0985	-1.0985	4.2241135	195-56-31	89-59-01	3.999
P33-4	-68440.8201	11844.1634	-12.4975	-3.5657	-5.7626	72.0186119	195-55-27	179-58-56	12.996
P33-6	-68453.3177	11840.5977	-4.1205	14.4252	5.0969	-21.0019848	105-56-31	90-01-04	15.002
P33-26	-68457.4382	11855.0229	16.3414	4.6638	24.1859	395.2322258	15-55-43	89-59-12	16.994
P33-25	-68441.0968	11859.6867	0.6388	-2.2438	26.6059	16.9967863	285-53-32	89-57-49	2.333
P33-10	-68440.4579	11857.4429	3.4833	-12.1810	12.1810	42.4301595	285-57-30	180-03-58	12.669
合計					倍面積	509.8999122			63.993
					面積	254.9499561			
					坪数	77.12			

面積（倍横距法）計算書

地番： 33-13

測点名	X座標	Y座標	D X	D Y	倍横距	倍面積	方向角	夾角	距離
P33-3	-68435.9854	11827.2332	-10.9749	-1.6529	-1.6529	18.1400922	188-33-53	82-37-38	11.099
G1-34-5	-68446.9603	11825.5803	-2.5380	1.6102	-1.6956	4.3034510	147-36-30	139-02-37	3.006
G1-34-6	-68449.4983	11827.1905	-3.8193	13.4072	13.3218	-50.8801644	105-54-02	138-17-32	13.941
P33-6	-68453.3177	11840.5977	12.4975	3.5657	30.2947	378.6099084	15-55-27	90-01-25	12.996
P33-4	-68440.8201	11844.1634	4.8347	-16.9302	16.9302	81.8520356	285-56-15	90-00-48	17.607
合計					倍面積	432.0253228			58.649
					面積	216.0126614			
					坪数	65.34			

ご注意
 この図面は土地区画整理組合等から引き継いだ
 ものです。
 換地処分時点のもので現況とは必ずしも一致し
 ないことがあります。
 参考図として取り扱い願います。

面積（倍横距法）計算書

地番： 33-14

測点名	X座標	Y座標	D X	D Y	倍横距	倍面積	方向角	夾角	距離
P33-1	-68422.5248	11829.2536	-13.4607	-2.0204	-2.0204	27.1961271	188-32-10	82-37-09	13.611
P33-3	-68435.9854	11827.2332	-4.8347	16.9302	12.8894	-62.3159632	105-56-15	97-24-05	17.607
P33-4	-68440.8201	11844.1634	3.8455	1.0985	30.9181	118.8949298	15-56-31	90-00-16	3.999
P33-7	-68436.9746	11845.2619	9.1376	2.6197	34.6363	316.4910745	15-59-52	180-03-21	9.506
P33-2	-68427.8371	11847.8816	5.3123	-18.6280	18.6280	98.9575449	285-55-01	89-55-09	19.371
合計					倍面積	499.2237132			64.094
					面積	249.6118566			
					坪数	75.50			

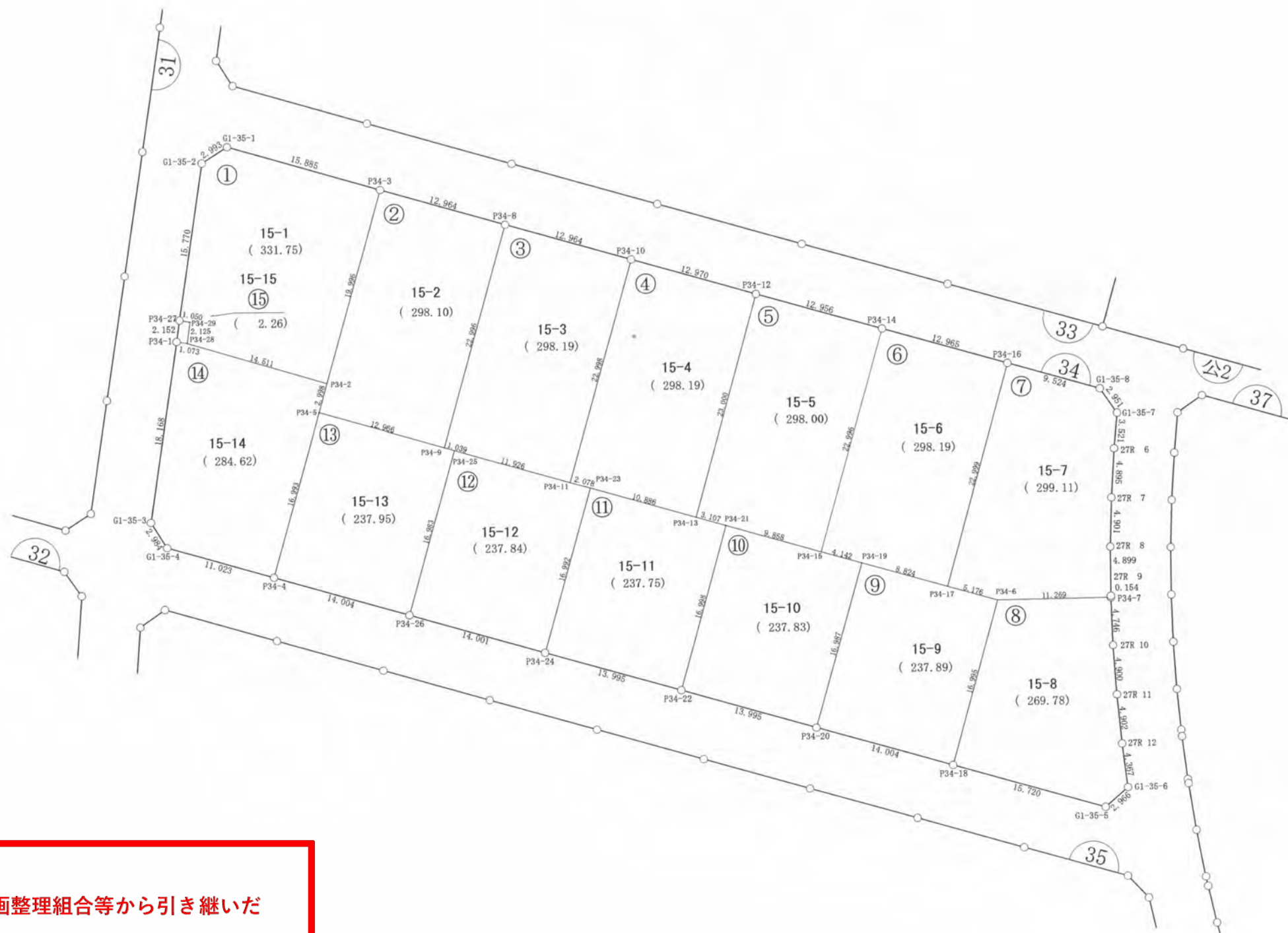
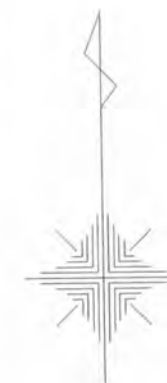
ご注意
 この図面は土地区画整理組合等から引き継いだ
 ものです。
 換地処分時点のもので現況とは必ずしも一致し
 ないことがあります。
 参考図として取り扱い願います。

木更津都市計画事業中尾・伊豆島
特定土地区画整理事業

確 定 図

縮尺 1:500

所在 ほたる野二丁目



ご注意
この図面は土地区画整理組合等から引き継いだものです。
換地処分時点のもので現況とは必ずしも一致しないことがあります。
参考図として取り扱い願います。

凡 例	
記 号	名 称
144	街区番号
①	画地番号
31.020	辺 長
(671.32)	画地面積
29-1	換地処分後の土地

※以下面積計算書は画地番号順に掲載しています。

面積（倍横距法）計算書

地番： 34-1

測点名	X座標	Y座標	D X	D Y	倍横距	倍面積	方向角	夾角	距離
G1-35-1	-68455.5556	11826.5657	-1.5958	-2.5320	-2.5320	4.0405040	237-46-47	131-49-09	2.993
G1-35-2	-68457.1514	11824.0336	-15.5941	-2.3464	-7.4105	115.5597890	188-33-26	130-46-39	15.770
P34-27	-68472.7455	11821.6872	-0.2039	1.0300	-8.7270	1.7795684	101-11-55	92-38-29	1.050
P34-29	-68472.9494	11822.7172	-2.1048	-0.2902	-7.9872	16.8113956	187-51-04	266-39-09	2.125
P34-28	-68475.0542	11822.4270	-4.0967	13.9206	5.6432	-23.1186758	106-23-55	98-32-51	14.511
P34-2	-68479.1509	11836.3476	19.2272	5.4908	25.0547	481.7311693	15-56-17	89-32-22	19.996
P34-3	-68459.9237	11841.8384	4.3680	-15.2727	15.2727	66.7119474	285-57-38	90-01-21	15.885
合計					倍面積	663.5156979			72.330
					面積	331.7578489			
					坪数	100.35			

面積（倍横距法）計算書

地番： 34-2

測点名	X座標	Y座標	D X	D Y	倍横距	倍面積	方向角	夾角	距離
P34-3	-68459.9237	11841.8384	-19.2272	-5.4908	-5.4908	105.5728988	195-56-17	90-00-47	19.996
P34-2	-68479.1509	11836.3476	-2.8822	-0.8259	-11.8076	34.0315896	195-59-26	180-03-09	2.998
P34-5	-68482.0331	11835.5216	-3.5600	12.4678	-0.1657	0.5897530	105-56-09	89-56-43	12.966
P34-9	-68485.5931	11847.9895	22.1123	6.3155	18.6176	411.6787079	15-56-23	90-00-14	22.996
P34-8	-68463.4808	11854.3049	3.5571	-12.4665	12.4665	44.3447234	285-55-30	89-59-07	12.964
合計					倍面積	596.2176727			71.920
					面積	298.1088363			
					坪数	90.17			

ご注意
 この図面は土地区画整理組合等から引き継いだ
 ものです。
 換地処分時点のもので現況とは必ずしも一致し
 ないことがあります。
 参考図として取り扱い願います。

面積（倍横距法）計算書

地番： 34-3

測点名	X座標	Y座標	DX	DY	倍横距	倍面積	方向角	夾角	距離
P34-8	-68463.4808	11854.3049	-22.1123	-6.3155	-6.3155	139.6491700	195-56-23	89-59-25	22.996
P34-9	-68485.5931	11847.9895	-0.2924	0.9971	-11.6338	3.4019106	106-20-41	90-24-18	1.039
P34-25	-68485.8855	11848.9866	-3.2713	11.4683	0.8316	-2.7205105	105-55-14	179-34-33	11.926
P34-11	-68489.1568	11860.4549	22.1136	6.3152	18.6151	411.6476229	15-56-17	90-01-03	22.998
P34-10	-68467.0432	11866.7701	3.5624	-12.4651	12.4651	44.4058083	285-56-58	90-00-41	12.964
合計					倍面積	596.3840013			71.923
					面積	298.1920006			
					坪数	90.20			

面積（倍横距法）計算書

地番： 34-4

測点名	X座標	Y座標	DX	DY	倍横距	倍面積	方向角	夾角	距離
P34-10	-68467.0432	11866.7701	-22.1136	-6.3152	-6.3152	139.6507464	195-56-17	90-00-04	22.998
P34-11	-68489.1568	11860.4549	-0.5659	1.9997	-10.6306	6.0162028	105-48-07	89-51-50	2.078
P34-23	-68489.7227	11862.4546	-2.9964	10.4659	1.8349	-5.4981225	105-58-35	180-10-28	10.886
P34-13	-68492.7191	11872.9205	22.1147	6.3208	18.6215	411.8096326	15-57-03	89-58-28	23.000
P34-12	-68470.6044	11879.2412	3.5612	-12.4711	12.4711	44.4122185	285-56-13	89-59-10	12.970
合計					倍面積	596.3906777			71.932
					面積	298.1953389			
					坪数	90.20			

ご注意

この図面は土地区画整理組合等から引き継いだものです。

換地処分時点のもので現況とは必ずしも一致しないことがあります。

参考図として取り扱い願います。

面積（倍横距法）計算書

地番： 34-5

測点名	X座標	Y座標	DX	DY	倍横距	倍面積	方向角	夾角	距離
P34-12	-68470.6044	11879.2412	-22.1147	-6.3208	-6.3208	139.7815353	195-57-03	89-59-49	23.000
P34-13	-68492.7191	11872.9205	-0.8430	2.9902	-9.6513	8.1365206	105-44-43	89-47-40	3.107
P34-21	-68493.5621	11875.9107	-2.7169	9.4762	2.8150	-7.6480044	105-59-52	180-15-09	9.858
P34-15	-68496.2790	11885.3868	22.1133	6.3119	18.6030	411.3744694	15-55-50	89-55-58	22.996
P34-14	-68474.1657	11891.6987	3.5613	-12.4574	12.4574	44.3646731	285-57-14	90-01-24	12.956
合計					倍面積	596.0091940			71.917
					面積	298.0045970			
					坪数	90.14			

面積（倍横距法）計算書

地番： 34-6

測点名	X座標	Y座標	DX	DY	倍横距	倍面積	方向角	夾角	距離
P34-14	-68474.1657	11891.6987	-22.1133	-6.3119	-6.3119	139.5758784	195-55-50	90-00-14	22.996
P34-15	-68496.2790	11885.3868	-1.1386	3.9826	-8.6411	9.8384663	105-57-16	90-01-26	4.142
P34-19	-68497.4175	11889.3694	-2.4219	8.4854	3.8268	-9.2683116	105-55-48	179-58-32	8.824
P34-17	-68499.8395	11897.8548	22.1160	6.3116	18.6237	411.8825001	15-55-40	89-59-52	22.999
P34-16	-68477.7235	11904.1663	3.5578	-12.4676	12.4676	44.3573639	285-55-36	89-59-56	12.965
合計					倍面積	596.3858970			71.926
					面積	298.1929485			
					坪数	90.20			

ご注意
 この図面は土地区画整理組合等から引き継いだ
 ものです。
 換地処分時点のもので現況とは必ずしも一致し
 ないことがあります。
 参考図として取り扱い願います。

面積（倍横距法）計算書

地番： 34-7

測点名	X座標	Y座標	DX	DY	倍横距	倍面積	方向角	夾角	距離
P34-16	-68477.7235	11904.1663	-22.1160	-6.3116	-6.3116	139.5862864	195-55-40	89-56-01	22.999
P34-17	-68499.8395	11897.8548	-1.4181	4.9780	-7.6451	10.8413964	105-54-02	89-58-22	5.176
P34-6	-68501.2576	11902.8327	0.1327	11.2687	8.6016	1.1416024	89-19-31	163-25-29	11.269
P34-7	-68501.1248	11914.1014	0.1536	-0.0048	19.8655	3.0513358	358-12-40	88-53-09	0.154
27R 9	-68500.9712	11914.0966	4.8991	0.0166	19.8772	97.3805686	0-11-38	181-58-58	4.899
27R 8	-68496.0721	11914.1132	4.8971	0.1834	20.0772	98.3199656	2-08-40	181-57-02	4.901
27R 7	-68491.1750	11914.2966	4.8832	0.3382	20.5987	100.5877017	3-57-42	181-49-02	4.895
27R 6	-68486.2918	11914.6348	3.5036	0.3447	21.2816	74.5620369	5-37-06	181-39-24	3.521
G1-35-7	-68482.7882	11914.9794	2.4406	-1.6581	19.9682	48.7348615	325-48-34	140-11-28	2.951
G1-35-8	-68480.3476	11913.3214	2.6241	-9.1551	9.1551	24.0242077	285-59-39	140-11-05	9.524
合計					倍面積	598.2299630			70.289
					面積	299.1149815			
					坪数	90.48			

面積（倍横距法）計算書

地番： 34-8

測点名	X座標	Y座標	DX	DY	倍横距	倍面積	方向角	夾角	距離
P34-6	-68501.2576	11902.8327	-16.3413	-4.6675	-4.6675	76.2724886	195-56-26	106-36-55	16.995
P34-18	-68517.5989	11898.1653	-4.3193	15.1152	5.7803	-24.9671313	105-56-52	90-00-26	15.720
G1-35-5	-68521.9182	11913.2805	1.9426	2.2419	23.1375	44.9460284	49-05-31	123-08-39	2.966
G1-35-6	-68519.9757	11915.5224	4.3349	-0.5268	24.8526	107.7336264	353-04-15	123-58-44	4.367
27R 12	-68515.6407	11914.9956	4.8810	-0.4571	23.8686	116.5029058	354-38-59	181-34-44	4.902
27R 11	-68510.7597	11914.5385	4.8904	-0.3037	23.1078	113.0063756	356-26-46	181-47-47	4.900
27R 10	-68505.8693	11914.2348	4.7445	-0.1333	22.6707	107.5613202	358-23-25	181-56-39	4.746
P34-7	-68501.1248	11914.1014	-0.1327	-11.2687	11.2687	-1.4955879	269-19-31	90-56-06	11.269
合計					倍面積	539.5600258			65.865
					面積	269.7800129			
					坪数	81.60			

ご注意
 この図面は土地区画整理組合等から引き継いだ
 ものです。
 換地処分時点のもので現況とは必ずしも一致し
 ないことがあります。
 参考図として取り扱い願います。

面積（倍横距法）計算書

地番： 34-9

測点名	X座標	Y座標	DX	DY	倍横距	倍面積	方向角	夾角	距離
P34-19	-68497.4175	11889.3694	-16.3327	-4.6690	-4.6690	76.2568451	195-57-12	90-01-24	16.987
P34-20	-68513.7503	11884.7004	-3.8486	13.4648	4.1269	-15.8829179	105-57-05	89-59-53	14.004
P34-18	-68517.5989	11898.1653	16.3413	4.6675	22.2592	363.7451203	15-56-26	89-59-21	16.995
P34-6	-68501.2576	11902.8327	1.4181	-4.9780	21.9487	31.1249973	285-54-02	89-57-36	5.176
P34-17	-68499.8395	11897.8548	2.4219	-8.4854	8.4854	20.5509951	285-55-48	180-01-46	8.824
合計					倍面積	475.7950399			61.986
					面積	237.8975200			
					坪数	71.96			

面積（倍横距法）計算書

地番： 34-10

測点名	X座標	Y座標	DX	DY	倍横距	倍面積	方向角	夾角	距離
P34-21	-68493.5621	11875.9107	-16.3445	-4.6668	-4.6668	76.2759842	195-56-07	89-56-15	16.998
P34-22	-68509.9066	11871.2439	-3.8436	13.4565	4.1230	-15.8472915	105-56-28	90-00-21	13.995
P34-20	-68513.7503	11884.7004	16.3327	4.6690	22.2485	363.3789243	15-57-12	90-00-44	16.987
P34-19	-68497.4175	11889.3694	1.1386	-3.9826	22.9349	26.1128333	285-57-16	90-00-04	4.142
P34-15	-68496.2790	11885.3868	2.7169	-9.4762	9.4762	25.7453053	285-59-52	180-02-36	9.858
合計					倍面積	475.6657556			61.980
					面積	237.8328778			
					坪数	71.94			

ご注意
 この図面は土地区画整理組合等から引き継いだ
 ものです。
 換地処分時点のもので現況とは必ずしも一致し
 ないことがあります。
 参考図として取り扱い願います。

面積（倍横距法）計算書

地番： 34-11

測点名	X座標	Y座標	D X	D Y	倍横距	倍面積	方向角	夾角	距離
P34-23	-68489.7227	11862.4546	-16.3385	-4.6670	-4.6670	76.2512496	195-56-30	89-57-55	16.992
P34-24	-68506.0612	11857.7877	-3.8454	13.4562	4.1223	-15.8520217	105-56-54	90-00-24	13.995
P34-22	-68509.9066	11871.2439	16.3445	4.6668	22.2453	363.5891606	15-56-07	89-59-13	16.998
P34-21	-68493.5621	11875.9107	0.8430	-2.9902	23.9219	20.1672934	285-44-43	89-48-36	3.107
P34-13	-68492.7191	11872.9205	2.9964	-10.4659	10.4659	31.3595313	285-58-35	180-13-52	10.886
合計					倍面積	475.5152132			61.978
					面積	237.7576066			
					坪数	71.92			

面積（倍横距法）計算書

地番： 34-12

測点名	X座標	Y座標	D X	D Y	倍横距	倍面積	方向角	夾角	距離
P34-25	-68485.8855	11848.9866	-16.3308	-4.6618	-4.6618	76.1303922	195-55-54	90-00-40	16.983
P34-26	-68502.2163	11844.3248	-3.8449	13.4628	4.1393	-15.9153255	105-56-21	90-00-27	14.001
P34-24	-68506.0612	11857.7877	16.3385	4.6670	22.2691	363.8445480	15-56-30	90-00-09	16.992
P34-23	-68489.7227	11862.4546	0.5659	-1.9997	24.9364	14.1122958	285-48-07	89-51-37	2.078
P34-11	-68489.1568	11860.4549	3.2713	-11.4683	11.4683	37.5162076	285-55-14	180-07-07	11.926
合計					倍面積	475.6881181			61.980
					面積	237.8440591			
					坪数	71.94			

ご注意
 この図面は土地区画整理組合等から引き継いだ
 ものです。
 換地処分時点のもので現況とは必ずしも一致し
 ないことがあります。
 参考図として取り扱い願います。

面積（倍横距法）計算書

地番： 34-13

測点名	X座標	Y座標	DX	DY	倍横距	倍面積	方向角	夾角	距離
P34-5	-68482.0331	11835.5216	-16.3401	-4.6634	-4.6634	76.1998931	195-55-42	89-59-33	16.993
P34-4	-68498.3732	11830.8583	-3.8431	13.4665	4.1398	-15.9097955	105-55-40	89-59-58	14.004
P34-26	-68502.2163	11844.3248	16.3308	4.6618	22.2681	363.6567411	15-55-54	90-00-14	16.983
P34-25	-68485.8855	11848.9866	0.2924	-0.9971	25.9328	7.5831575	286-20-41	90-24-47	1.039
P34-9	-68485.5931	11847.9895	3.5600	-12.4678	12.4678	44.3855044	285-56-09	179-35-28	12.966
合計					倍面積	475.9155006			61.985
					面積	237.9577503			
					坪数	71.98			

面積（倍横距法）計算書

地番： 34-14

測点名	X座標	Y座標	DX	DY	倍横距	倍面積	方向角	夾角	距離
P34-1	-68474.8739	11821.3689	-17.9643	-2.7102	-2.7102	48.6864799	188-34-45	88-54-29	18.168
G1-35-3	-68492.8381	11818.6587	-2.5215	1.5961	-3.8243	9.6431010	147-40-02	139-05-17	2.984
G1-35-4	-68495.3596	11820.2547	-3.0136	10.6036	8.3753	-25.2395418	105-51-55	138-11-53	11.023
P34-4	-68498.3732	11830.8583	16.3401	4.6634	23.6422	386.3167110	15-55-42	90-03-47	16.993
P34-5	-68482.0331	11835.5216	2.8822	0.8259	29.1315	83.9624777	15-59-26	180-03-44	2.998
P34-2	-68479.1509	11836.3476	4.0967	-13.9206	16.0368	65.6984259	286-23-55	90-24-29	14.511
P34-28	-68475.0542	11822.4270	0.1803	-1.0581	1.0581	0.1907927	279-40-16	173-16-21	1.073
合計					倍面積	569.2584464			67.750
					面積	284.6292232			
					坪数	86.10			

ご注意
 この図面は土地区画整理組合等から引き継いだ
 ものです。
 換地処分時点のもので現況とは必ずしも一致し
 ないことがあります。
 参考図として取り扱い願います。

面積（倍横距法）計算書

地番： 34-15

測点名	X座標	Y座標	DX	DY	倍横距	倍面積	方向角	夾角	距離
P34-27	-68472.7455	11821.6872	-2.1284	-0.3183	-0.3183	0.6775403	188-30-23	87-18-28	2.152
P34-1	-68474.8739	11821.3689	-0.1803	1.0581	0.4214	-0.0759908	99-40-16	91-09-53	1.073
P34-28	-68475.0542	11822.4270	2.1048	0.2902	1.7698	3.7249826	7-51-04	88-10-48	2.125
P34-29	-68472.9494	11822.7172	0.2039	-1.0300	1.0300	0.2100332	281-11-55	93-20-51	1.050
合計					倍面積	4.5365653			6.400
					面積	2.2682827			
					坪数	0.68			

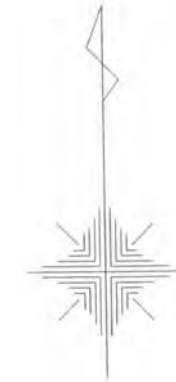
ご注意
 この図面は土地区画整理組合等から引き継いだ
 ものです。
 換地処分時点のもので現況とは必ずしも一致し
 ないことがあります。
 参考図として取り扱い願います。

木更津都市計画事業中尾・伊豆島
特定土地区画整理事業

確 定 図

縮尺 1:500

所在 ほたる野二丁目



ご注意
この図面は土地区画整理組合等から引き継いだものです。
換地処分時点のもので現況とは必ずしも一致しないことがあります。
参考図として取り扱い願います。

凡 例	
記 号	名 称
144	街区番号
①	画地番号
31.020	辺 長
(671.32)	画地面積
29-1	換地処分後の土地

※以下面積計算書は画地番号順に掲載しています。

面積（倍横距法）計算書

地番： 35-1

測点名	X座標	Y座標	DX	DY	倍横距	倍面積	方向角	夾角	距離
G1-37-1	-68501.5115	11819.9815	-1.7240	-2.4503	-2.4503	4.2242689	234-52-16	128-55-33	2.996
G1-37-2	-68503.2355	11817.5312	-16.9755	-1.2667	-6.1673	104.6933062	184-16-03	129-23-47	17.023
P35-1	-68520.2110	11816.2645	-2.7460	9.6155	2.1815	-5.9901886	105-56-17	101-40-14	10.000
P35-3	-68522.9569	11825.8800	18.2706	5.2133	17.0102	310.7869924	15-55-32	89-59-15	19.000
P35-2	-68504.6863	11831.0933	3.1748	-11.1117	11.1117	35.2773264	285-56-43	90-01-11	11.556
合計					倍面積	448.9917054			60.575
					面積	224.4958527			
					坪数	67.90			

面積（倍横距法）計算書

地番： 35-2

測点名	X座標	Y座標	DX	DY	倍横距	倍面積	方向角	夾角	距離
P35-2	-68504.6863	11831.0933	-18.2706	-5.2133	-5.2133	95.2500434	195-55-32	89-59-16	19.000
P35-3	-68522.9569	11825.8800	-2.0329	7.1010	-3.3256	6.7606851	105-58-33	90-03-01	7.386
P35-37	-68524.9898	11832.9810	-0.9860	3.4781	7.2534	-7.1515659	105-49-36	179-51-03	3.615
P35-4	-68525.9758	11836.4590	18.2673	5.2171	15.9486	291.3383634	15-56-21	90-06-45	18.998
P35-5	-68507.7085	11841.6761	3.0222	-10.5829	10.5829	31.9831623	285-56-16	89-59-55	11.006
合計					倍面積	418.1806883			60.005
					面積	209.0903442			
					坪数	63.24			

ご注意
 この図面は土地区画整理組合等から引き継いだ
 ものです。
 換地処分時点のもので現況とは必ずしも一致し
 ないことがあります。
 参考図として取り扱い願います。

面積（倍横距法）計算書

地番： 35-3

測点名	X座標	Y座標	D X	D Y	倍横距	倍面積	方向角	夾角	距離
P35-5	-68507.7085	11841.6761	-18.2673	-5.2171	-5.2171	95.3022539	195-56-21	90-01-21	18.998
P35-4	-68525.9758	11836.4590	-2.3036	8.0708	-2.3634	5.4444386	105-55-49	89-59-28	8.393
P35-35	-68528.2794	11844.5298	-0.7172	2.5067	8.2140	-5.8914326	105-58-03	180-02-14	2.607
P35-6	-68528.9967	11847.0365	18.2720	5.2164	15.9371	291.2031962	15-56-00	89-57-57	19.002
P35-7	-68510.7246	11852.2529	3.0162	-10.5768	10.5768	31.9012657	285-55-00	89-59-00	10.998
合計					倍面積	417.9597217			59.998
					面積	208.9798608			
					坪数	63.21			

面積（倍横距法）計算書

地番： 35-4

測点名	X座標	Y座標	D X	D Y	倍横距	倍面積	方向角	夾角	距離
P35-7	-68510.7246	11852.2529	-18.2720	-5.2164	-5.2164	95.3139853	195-56-00	89-58-06	19.002
P35-6	-68528.9967	11847.0365	-2.5865	9.0244	-1.4084	3.6429484	105-59-36	90-03-36	9.388
P35-33	-68531.5832	11856.0609	-0.4444	1.5378	9.1537	-4.0681412	106-07-10	180-07-34	1.601
P35-8	-68532.0276	11857.5986	18.2773	5.2303	15.9218	291.0080095	15-58-09	89-50-59	19.011
P35-9	-68513.7503	11862.8289	3.0257	-10.5761	10.5761	31.9996264	285-57-54	89-59-45	11.000
合計					倍面積	417.8964284			60.002
					面積	208.9482142			
					坪数	63.20			

ご注意
 この図面は土地区画整理組合等から引き継いだ
 ものです。
 換地処分時点のもので現況とは必ずしも一致し
 ないことがあります。
 参考図として取り扱い願います。

面積（倍横距法）計算書

地番： 35-5

測点名	X座標	Y座標	DX	DY	倍横距	倍面積	方向角	夾角	距離
P35-9	-68513.7503	11862.8289	-18.2773	-5.2303	-5.2303	95.5956872	195-58-09	90-02-33	19.011
P35-8	-68532.0276	11857.5986	-2.8476	9.9991	-0.4615	1.3142272	105-53-46	89-55-37	10.397
P35-32	-68534.8752	11867.5977	-0.1711	0.5947	10.1322	-1.7337195	106-03-07	180-09-21	0.619
P35-10	-68535.0463	11868.1924	17.2224	4.8949	15.6218	269.0451622	15-51-57	89-48-50	17.905
P35-40	-68517.8239	11873.0873	1.0537	0.3243	20.8410	21.9600405	17-06-28	181-14-31	1.102
P35-11	-68516.7702	11873.4116	3.0199	-10.5827	10.5827	31.9582178	285-55-36	88-49-08	11.005
合計					倍面積	418.1396153			60.039
					面積	209.0698077			
					坪数	63.24			

面積（倍横距法）計算書

地番： 35-6

測点名	X座標	Y座標	DX	DY	倍横距	倍面積	方向角	夾角	距離
P35-40	-68517.8239	11873.0873	-17.2224	-4.8949	-4.8949	84.3015913	195-51-57	91-21-16	17.905
P35-10	-68535.0463	11868.1924	-3.0124	10.5690	0.7792	-2.3472476	105-54-31	90-02-34	10.990
P35-12	-68538.0587	11878.7614	18.2703	5.2223	16.5704	302.7473058	15-57-06	90-02-35	19.002
P35-13	-68519.7884	11883.9836	2.4295	-8.5083	13.2845	32.2751067	285-56-12	89-59-06	8.848
P35-39	-68517.3588	11875.4754	-0.9967	-0.3341	4.4421	-4.4274164	198-31-57	92-35-45	1.051
P35-41	-68518.3555	11875.1413	0.5316	-2.0540	2.0540	1.0919691	284-30-41	265-58-44	2.122
合計					倍面積	413.6413089			59.918
					面積	206.8206545			
					坪数	62.56			

ご注意
 この図面は土地区画整理組合等から引き継いだ
 ものです。
 換地処分時点のもので現況とは必ずしも一致し
 ないことがあります。
 参考図として取り扱い願います。

面積（倍横距法）計算書

地番： 35-7

測点名	X座標	Y座標	DX	DY	倍横距	倍面積	方向角	夾角	距離
P35-13	-68519.7884	11883.9836	-18.2703	-5.2223	-5.2223	95.4129113	195-57-06	90-00-24	19.002
P35-12	-68538.0587	11878.7614	-1.1386	3.9754	-6.4692	7.3655940	105-58-55	90-01-49	4.135
P35-31	-68539.1972	11882.7367	-1.8821	6.6071	4.1133	-7.7415726	105-54-01	179-55-06	6.870
P35-14	-68541.0793	11889.3438	18.2690	5.2170	15.9373	291.1590356	15-56-15	90-02-14	18.999
P35-15	-68522.8103	11894.5608	3.0220	-10.5772	10.5772	31.9638194	285-56-42	90-00-27	11.000
合計					倍面積	418.1597877			60.006
					面積	209.0798939			
					坪数	63.24			

面積（倍横距法）計算書

地番： 35-8

測点名	X座標	Y座標	DX	DY	倍横距	倍面積	方向角	夾角	距離
P35-15	-68522.8103	11894.5608	-18.2690	-5.2170	-5.2170	95.3092966	195-56-15	89-58-18	18.999
P35-14	-68541.0793	11889.3438	-3.0212	10.5746	0.1406	-0.4246853	105-56-41	90-00-26	10.998
P35-16	-68544.1005	11899.9184	18.2645	5.2180	15.9331	291.0106060	15-56-39	89-59-58	18.995
P35-17	-68525.8360	11905.1363	3.0257	-10.5756	10.5756	31.9981135	285-57-57	90-01-18	11.000
合計					倍面積	417.8933307			59.992
					面積	208.9466653			
					坪数	63.20			

ご注意
 この図面は土地区画整理組合等から引き継いだ
 ものです。
 換地処分時点のもので現況とは必ずしも一致し
 ないことがあります。
 参考図として取り扱い願います。

面積（倍横距法）計算書

地番： 35-9

測点名	X座標	Y座標	DX	DY	倍横距	倍面積	方向角	夾角	距離
P35-17	-68525.8360	11905.1363	-18.2645	-5.2180	-5.2180	95.3040833	195-56-39	90-02-09	18.995
P35-16	-68544.1005	11899.9184	-1.7833	6.2281	-4.2079	7.5039630	105-58-41	90-02-02	6.478
P35-18	-68545.8838	11906.1464	5.8583	13.5421	15.5623	91.1681122	66-36-24	140-37-43	14.755
P35-19	-68540.0255	11919.6885	0.3570	-0.1025	29.0019	10.3537093	343-58-53	97-22-29	0.371
27R 17	-68539.6685	11919.5860	4.7391	-1.2308	27.6685	131.1244958	345-26-28	181-27-35	4.896
27R 16	-68534.9294	11918.3552	3.9878	-0.9068	25.5309	101.8123876	347-11-19	181-44-51	4.090
G1-37-9	-68530.9416	11917.4484	2.1818	-2.0538	22.5703	49.2445580	316-43-55	149-32-36	2.996
G1-37-10	-68528.7598	11915.3946	2.9238	-10.2583	10.2583	29.9927058	285-54-30	149-10-35	10.667
合計					倍面積	516.5040150			63.248
					面積	258.2520075			
					坪数	78.12			

面積（倍横距法）計算書

地番： 35-10

測点名	X座標	Y座標	DX	DY	倍横距	倍面積	方向角	夾角	距離
P35-31	-68539.1972	11882.7367	-10.5377	-3.0014	-3.0014	31.6273704	195-53-53	89-59-52	10.957
P35-29	-68549.7349	11879.7354	-9.1665	3.9864	-2.0164	18.4830892	156-29-47	140-35-54	9.996
P35-25	-68558.9013	11883.7217	5.1780	11.9196	13.8896	71.9202556	66-31-09	90-01-22	12.996
P35-23	-68553.7233	11895.6413	5.1834	11.9122	37.7213	195.5250762	66-29-04	179-57-55	12.991
P35-21	-68548.5399	11907.5535	5.6334	12.9743	62.6078	352.6943191	66-31-47	180-02-43	14.145
P35-20	-68542.9065	11920.5278	2.8810	-0.8393	74.7428	215.3350860	343-45-32	97-13-45	3.001
P35-19	-68540.0255	11919.6885	-5.8583	-13.5421	60.3615	-353.6147124	246-36-24	82-50-52	14.755
P35-18	-68545.8838	11906.1464	1.7833	-6.2281	40.5913	72.3864603	285-58-41	219-22-17	6.478
P35-16	-68544.1005	11899.9184	3.0212	-10.5746	23.7887	71.8696453	285-56-41	179-58-00	10.998
P35-14	-68541.0793	11889.3438	1.8821	-6.6071	6.6071	12.4352010	285-54-01	179-57-20	6.870
合計					倍面積	688.6617906			103.187
					面積	344.3308953			
					坪数	104.16			

ご注意
 この図面は土地区画整理組合等から引き継いだ
 ものです。
 換地処分時点のもので現況とは必ずしも一致し
 ないことがあります。
 参考図として取り扱い願います。

面積（倍横距法）計算書

地番： 35-11

測点名	X座標	Y座標	DX	DY	倍横距	倍面積	方向角	夾角	距離
P35-21	-68548.5399	11907.5535	-13.7585	5.9923	5.9923	-82.4447689	156-27-55	89-56-08	15.007
P35-22	-68562.2984	11913.5458	4.4012	10.1051	22.0896	97.2217502	66-27-52	89-59-57	11.022
G1-37-7	-68557.8972	11923.6508	2.7742	1.1329	33.3276	92.4569543	22-12-52	135-45-00	2.997
G1-37-8	-68555.1230	11924.7838	1.5017	-0.5932	33.8674	50.8590160	338-26-45	136-13-53	1.615
27R 20	-68553.6213	11924.1906	4.6033	-1.6869	31.5873	145.4067196	339-52-27	181-25-42	4.903
27R 19	-68549.0180	11922.5037	4.6497	-1.5284	28.3720	131.9217879	341-48-13	181-55-46	4.894
27R 18	-68544.3682	11920.9753	1.4617	-0.4475	26.3961	38.5833033	342-58-44	181-10-31	1.529
P35-20	-68542.9065	11920.5278	-5.6334	-12.9743	12.9743	-73.0892774	246-31-47	83-33-03	14.145
合計					倍面積	400.9154848			56.112
					面積	200.4577424			
					坪数	60.63			

面積（倍横距法）計算書

地番： 35-12

測点名	X座標	Y座標	DX	DY	倍横距	倍面積	方向角	夾角	距離
P35-21	-68548.5399	11907.5535	-5.1834	-11.9122	-11.9122	61.7457293	246-29-04	90-01-09	12.991
P35-23	-68553.7233	11895.6413	-13.7565	5.9833	-17.8411	245.4307915	156-29-37	90-00-33	15.001
P35-24	-68567.4798	11901.6246	5.1814	11.9212	0.0634	0.3283936	66-30-30	90-00-53	12.999
P35-22	-68562.2984	11913.5458	13.7585	-5.9923	5.9923	82.4447689	336-27-55	89-57-25	15.007
合計					倍面積	389.9496834			55.998
					面積	194.9748417			
					坪数	58.97			

ご注意

この図面は土地区画整理組合等から引き継いだものです。

換地処分時点のもので現況とは必ずしも一致しないことがあります。

参考図として取り扱い願います。

面積（倍横距法）計算書

地番： 35-13

測点名	X座標	Y座標	D X	D Y	倍横距	倍面積	方向角	夾角	距離
P35-23	-68553.7233	11895.6413	-5.1780	-11.9196	-11.9196	61.7197191	246-31-09	90-01-32	12.996
P35-25	-68558.9013	11883.7217	-2.3022	0.9888	-22.8504	52.6065545	156-45-26	90-14-17	2.506
P35-27	-68561.2036	11884.7105	-11.4557	4.9871	-16.8745	193.3091004	156-28-28	179-43-02	12.494
P35-26	-68572.6592	11889.6976	5.1794	11.9270	0.0396	0.2049973	66-31-36	90-03-08	13.003
P35-24	-68567.4798	11901.6246	13.7565	-5.9833	5.9833	82.3089755	336-29-37	89-58-01	15.001
合計					倍面積	390.1493468			56.000
					面積	195.0746734			
					坪数	59.01			

面積（倍横距法）計算書

地番： 35-14

測点名	X座標	Y座標	D X	D Y	倍横距	倍面積	方向角	夾角	距離
P35-27	-68561.2036	11884.7105	-6.3737	-14.6641	-14.6641	93.4640916	246-30-29	90-02-01	15.989
P35-28	-68567.5772	11870.0464	-9.5398	4.1404	-25.1878	240.2852874	156-32-18	90-01-49	10.400
G1-37-5	-68577.1170	11874.1868	-1.0759	2.7703	-18.2770	19.6650566	111-13-32	134-41-14	2.972
G1-37-6	-68578.1929	11876.9571	5.5337	12.7405	-2.7663	-15.3076065	66-31-22	135-17-50	13.890
P35-26	-68572.6592	11889.6976	11.4557	-4.9871	4.9871	57.1308198	336-28-28	89-57-06	12.494
合計					倍面積	395.2376489			55.745
					面積	197.6188245			
					坪数	59.77			

ご注意
 この図面は土地区画整理組合等から引き継いだ
 ものです。
 換地処分時点のもので現況とは必ずしも一致し
 ないことがあります。
 参考図として取り扱い願います。

面積（倍横距法）計算書

地番： 35-15

測点名	X座標	Y座標	DX	DY	倍横距	倍面積	方向角	夾角	距離
P35-29	-68549.7349	11879.7354	-6.3756	-14.6770	-14.6770	93.5741955	246-31-13	90-01-26	16.002
P35-30	-68556.1105	11865.0584	-11.4668	4.9880	-24.3660	279.3993848	156-29-28	89-58-15	12.505
P35-28	-68567.5772	11870.0464	6.3737	14.6641	-4.7139	-30.0446151	66-30-29	90-01-01	15.989
P35-27	-68561.2036	11884.7105	2.3022	-0.9888	8.9615	20.6312404	336-45-26	90-14-57	2.506
P35-25	-68558.9013	11883.7217	9.1665	-3.9864	3.9864	36.5407683	336-29-47	179-44-21	9.996
合計					倍面積	400.1009739			56.998
					面積	200.0504870			
					坪数	60.51			

面積（倍横距法）計算書

地番： 35-16

測点名	X座標	Y座標	DX	DY	倍横距	倍面積	方向角	夾角	距離
P35-32	-68534.8752	11867.5977	-16.3565	-4.6696	-4.6696	76.3777865	195-56-00	89-52-53	17.010
P1-37-4	-68551.2317	11862.9281	-4.8787	2.1302	-7.2089	35.1702990	156-24-44	140-28-44	5.324
P35-30	-68556.1105	11865.0584	6.3756	14.6770	9.5983	61.1947572	66-31-13	90-06-29	16.002
P35-29	-68549.7349	11879.7354	10.5377	3.0014	27.2767	287.4323193	15-53-53	129-22-40	10.957
P35-31	-68539.1972	11882.7367	1.1386	-3.9754	26.3027	29.9472672	285-58-55	90-05-02	4.135
P35-12	-68538.0587	11878.7614	3.0124	-10.5690	11.7583	35.4204711	285-54-31	179-55-36	10.990
P35-10	-68535.0463	11868.1924	0.1711	-0.5947	0.5947	0.1017583	286-03-07	180-08-36	0.619
合計					倍面積	525.6446587			65.037
					面積	262.8223293			
					坪数	79.50			

ご注意

この図面は土地区画整理組合等から引き継いだものです。

換地処分時点のもので現況とは必ずしも一致しないことがあります。

参考図として取り扱い願います。

面積（倍横距法）計算書

地番： 35-17

測点名	X座標	Y座標	DX	DY	倍横距	倍面積	方向角	夾角	距離
P35-33	-68531.5832	11856.0609	-16.3416	-4.6651	-4.6651	76.2346693	195-55-57	89-48-47	16.994
P35-34	-68547.9248	11851.3958	-3.3069	11.5323	2.2022	-7.2825077	106-00-01	90-04-04	11.997
P1-37-4	-68551.2317	11862.9281	16.3565	4.6696	18.4041	301.0276991	15-56-00	89-55-59	17.010
P35-32	-68534.8752	11867.5977	2.8476	-9.9991	13.0746	37.2308136	285-53-46	89-57-46	10.397
P35-8	-68532.0276	11857.5986	0.4444	-1.5378	1.5378	0.6834328	286-07-10	180-13-24	1.601
合計					倍面積	407.8941072			57.999
					面積	203.9470536			
					坪数	61.69			

面積（倍横距法）計算書

地番： 35-18

測点名	X座標	Y座標	DX	DY	倍横距	倍面積	方向角	夾角	距離
P35-35	-68528.2794	11844.5298	-16.3460	-4.6753	-4.6753	76.4219253	195-57-41	89-59-38	17.001
P35-36	-68544.6254	11839.8545	-3.2994	11.5412	2.1907	-7.2280483	105-57-15	89-59-34	12.004
P35-34	-68547.9248	11851.3958	16.3416	4.6651	18.3970	300.6374511	15-55-57	89-58-42	16.994
P35-33	-68531.5832	11856.0609	2.5865	-9.0244	14.0377	36.3092180	285-59-36	90-03-39	9.388
P35-6	-68528.9967	11847.0365	0.7172	-2.5067	2.5067	1.7978971	285-58-03	179-58-27	2.607
合計					倍面積	407.9384432			57.994
					面積	203.9692216			
					坪数	61.70			

ご注意
 この図面は土地区画整理組合等から引き継いだ
 ものです。
 換地処分時点のもので現況とは必ずしも一致し
 ないことがあります。
 参考図として取り扱い願います。

面積（倍横距法）計算書

地番： 35-19

測点名	X座標	Y座標	DX	DY	倍横距	倍面積	方向角	夾角	距離
P35-37	-68524.9898	11832.9810	-16.3373	-4.6621	-4.6621	76.1655965	195-55-36	90-06-00	16.989
P35-38	-68541.3272	11828.3189	-3.2983	11.5356	2.2115	-7.2942436	105-57-23	90-01-47	11.998
P35-36	-68544.6254	11839.8545	16.3460	4.6753	18.4224	301.1335907	15-57-41	90-00-18	17.001
P35-35	-68528.2794	11844.5298	2.3036	-8.0708	15.0269	34.6164694	285-55-49	89-58-08	8.393
P35-4	-68525.9758	11836.4590	0.9860	-3.4781	3.4781	3.4292360	285-49-36	179-53-47	3.615
合計					倍面積	408.0506489			57.996
					面積	204.0253245			
					坪数	61.71			

面積（倍横距法）計算書

地番： 35-20

測点名	X座標	Y座標	DX	DY	倍横距	倍面積	方向角	夾角	距離
P35-1	-68520.2110	11816.2645	-12.1621	-0.9015	-0.9015	10.9640438	184-14-21	78-18-04	12.195
P1-37-2	-68532.3731	11815.3630	-3.6640	0.4585	-1.3444	4.9260592	172-52-00	168-37-39	3.693
G1-37-3	-68536.0371	11815.8216	-2.2706	1.9405	1.0546	-2.3945158	139-28-59	146-36-59	2.987
G1-37-4	-68538.3077	11817.7620	-3.0195	10.5569	13.5519	-40.9194562	105-57-42	146-28-43	10.980
P35-38	-68541.3272	11828.3189	16.3373	4.6621	28.7708	470.0377281	15-55-36	89-57-54	16.989
P35-37	-68524.9898	11832.9810	2.0329	-7.1010	26.3319	53.5304241	285-58-33	90-02-57	7.386
P35-3	-68522.9569	11825.8800	2.7460	-9.6155	9.6155	26.4035925	285-56-17	179-57-44	10.000
合計					倍面積	522.5478758			64.230
					面積	261.2739379			
					坪数	79.03			

ご注意
 この図面は土地区画整理組合等から引き継いだ
 ものです。
 換地処分時点のもので現況とは必ずしも一致し
 ないことがあります。
 参考図として取り扱い願います。

面積（倍横距法）計算書

地番： 35-21

測点名	X座標	Y座標	D X	D Y	倍横距	倍面積	方向角	夾角	距離
P35-11	-68516.7702	11873.4116	-1.0537	-0.3243	-0.3243	0.3417309	197-06-28	91-11-19	1.102
P35-40	-68517.8239	11873.0873	-0.5316	2.0540	1.4054	-0.7471343	104-30-41	87-24-13	2.122
P35-41	-68518.3555	11875.1413	0.9967	0.3341	3.7935	3.7809268	18-31-57	94-01-16	1.051
P35-39	-68517.3588	11875.4754	0.5886	-2.0638	2.0638	1.2148150	285-55-09	87-23-12	2.146
合計					倍面積	4.5903384			6.421
					面積	2.2951692			
					坪数	0.69			

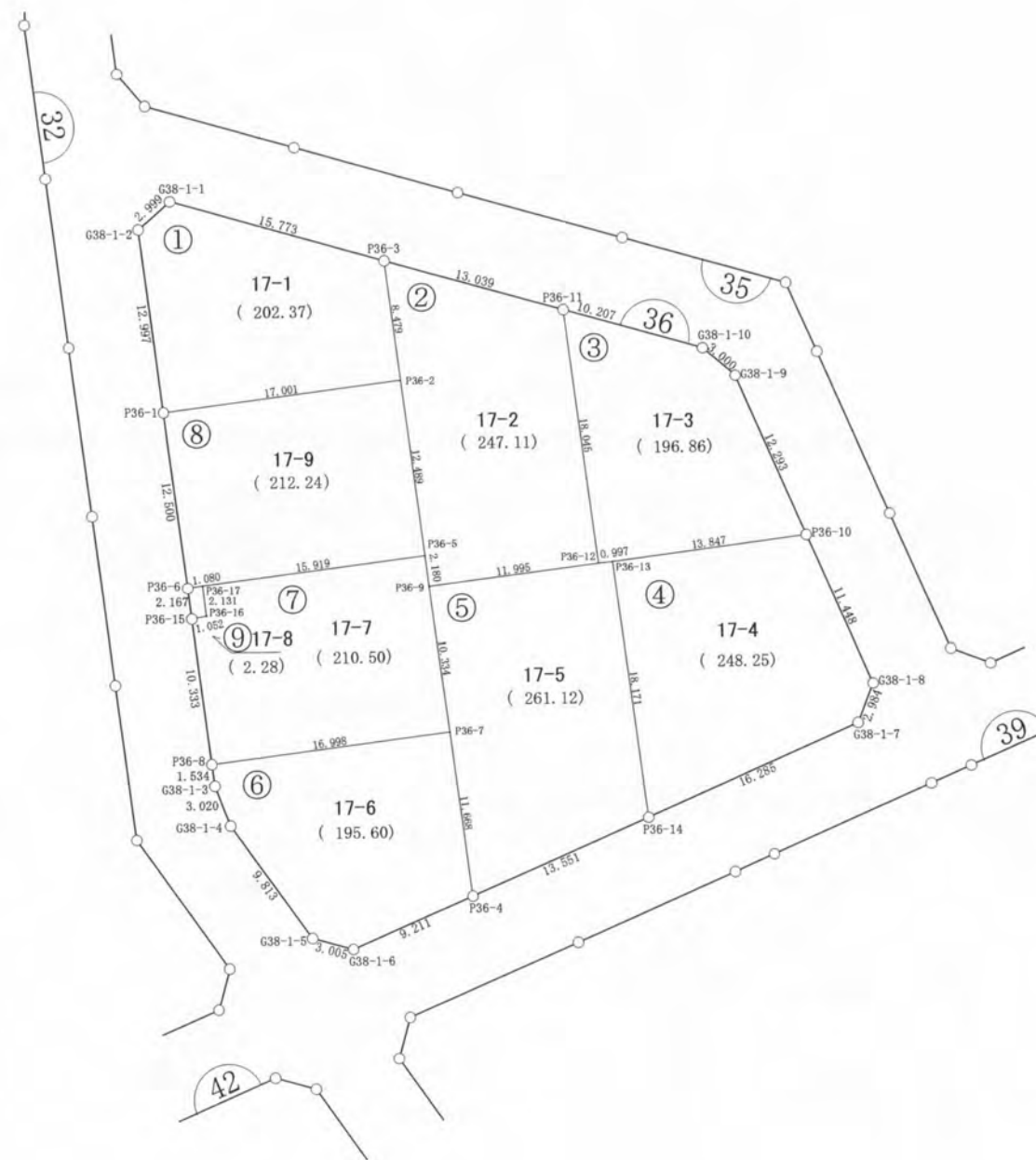
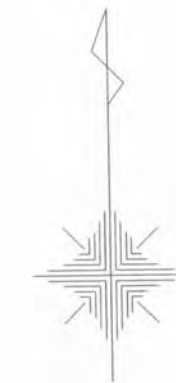
ご注意
 この図面は土地区画整理組合等から引き継いだ
 ものです。
 換地処分時点のもので現況とは必ずしも一致し
 ないことがあります。
 参考図として取り扱い願います。

木更津都市計画事業中尾・伊豆島
特定土地区画整理事業

確定図

縮尺 1:500

所在 ほたる野二丁目



ご注意
この図面は土地区画整理組合等から引き継いだものです。
換地処分時点のもので現況とは必ずしも一致しないことがあります。
参考図として取り扱い願います。

凡 例	
記 号	名 称
144	街区番号
①	画地番号
31.020	辺 長
(671.32)	画地面積
29-1	換地処分後の土地

※以下面積計算書は画地番号順に掲載しています。

面積（倍横距法）計算書

地番： 36-1

測点名	X座標	Y座標	D X	D Y	倍横距	倍面積	方向角	夾角	距離
G38-1-1	-68545.0395	11819.4482	-1.9620	-2.2682	-2.2682	4.4501878	229-08-28	123-12-51	2.999
G38-1-2	-68547.0015	11817.1800	-12.8958	1.6164	-2.9201	37.6566869	172-51-20	123-42-52	12.997
P36-1	-68559.8973	11818.7964	2.1155	16.8689	15.5653	32.9287957	82-51-07	89-59-47	17.001
P36-2	-68557.7818	11835.6653	8.4138	-1.0492	31.3850	264.0678739	352-53-32	90-02-25	8.479
P36-3	-68549.3680	11834.6162	4.3284	-15.1679	15.1679	65.6535036	285-55-37	113-02-05	15.773
合計					倍面積	404.7570479			57.249
					面積	202.3785239			
					坪数	61.21			

面積（倍横距法）計算書

地番： 36-2

測点名	X座標	Y座標	D X	D Y	倍横距	倍面積	方向角	夾角	距離
P36-3	-68549.3680	11834.6162	-8.4138	1.0492	1.0492	-8.8274903	172-53-32	66-57-08	8.479
P36-2	-68557.7818	11835.6653	-12.3929	1.5496	3.6479	-45.2085784	172-52-22	179-58-50	12.489
P36-5	-68570.1747	11837.2149	-2.1633	0.2715	5.4690	-11.8311172	172-50-51	179-58-29	2.180
P36-9	-68572.3380	11837.4864	1.4832	11.9025	17.6430	26.1682692	82-53-49	90-02-58	11.995
P36-12	-68570.8548	11849.3889	17.9058	-2.2348	27.3107	489.0209170	352-53-09	89-59-20	18.045
P36-11	-68552.9490	11847.1541	3.5810	-12.5379	12.5379	44.8983701	285-56-24	113-03-15	13.039
合計					倍面積	494.2203705			66.227
					面積	247.1101852			
					坪数	74.75			

ご注意

この図面は土地区画整理組合等から引き継いだものです。

換地処分時点のもので現況とは必ずしも一致しないことがあります。

参考図として取り扱い願います。

面積（倍横距法）計算書

地番： 36-3

測点名	X座標	Y座標	D X	D Y	倍横距	倍面積	方向角	夾角	距離
P36-11	-68552.9490	11847.1541	-17.9058	2.2348	2.2348	-40.0162262	172-53-09	66-55-04	18.045
P36-12	-68570.8548	11849.3889	0.1189	0.9899	5.4595	0.6490523	83-09-06	90-15-57	0.997
P36-13	-68570.7359	11850.3788	1.7288	13.7382	20.1877	34.9000481	82-49-40	179-40-34	13.847
P36-10	-68569.0071	11864.1171	11.2784	-4.8898	29.0361	327.4797485	336-33-38	73-43-58	12.293
G38-1-9	-68557.7288	11859.2272	1.9719	-2.2603	21.8860	43.1577502	311-06-09	154-32-31	3.000
G38-1-10	-68555.7568	11856.9670	2.8079	-9.8129	9.8129	27.5530875	285-58-05	154-51-56	10.207
合計					倍面積	393.7234603			58.389
					面積	196.8617301			
					坪数	59.55			

面積（倍横距法）計算書

地番： 36-4

測点名	X座標	Y座標	D X	D Y	倍横距	倍面積	方向角	夾角	距離
P36-13	-68570.7359	11850.3788	-18.0293	2.2632	2.2632	-40.8042247	172-50-42	90-01-02	18.171
P36-14	-68588.7653	11852.6420	6.4892	14.9367	19.4631	126.2993988	66-31-04	73-40-22	16.285
G38-1-7	-68582.2761	11867.5787	2.7714	1.1049	35.5048	98.3973131	21-44-13	135-13-09	2.984
G38-1-8	-68579.5047	11868.6837	10.4976	-4.5666	32.0431	336.3746454	336-29-24	134-45-11	11.448
P36-10	-68569.0071	11864.1171	-1.7288	-13.7382	13.7382	-23.7503891	262-49-40	106-20-16	13.847
合計					倍面積	496.5167436			62.735
					面積	248.2583718			
					坪数	75.09			

ご注意
 この図面は土地区画整理組合等から引き継いだ
 ものです。
 換地処分時点のもので現況とは必ずしも一致し
 ないことがあります。
 参考図として取り扱い願います。

面積（倍横距法）計算書

地番： 36-5									
測点名	X座標	Y座標	DX	DY	倍横距	倍面積	方向角	夾角	距離
P36-9	-68572.3380	11837.4864	-10.2544	1.2778	1.2778	-13.1034744	172-53-48	89-59-59	10.334
P36-7	-68582.5924	11838.7642	-11.5775	1.4512	4.0069	-46.3898492	172-51-19	179-57-31	11.668
P36-4	-68594.1700	11840.2155	5.4047	12.4266	17.8847	96.6614244	66-29-39	73-38-20	13.551
P36-14	-68588.7653	11852.6420	18.0293	-2.2632	28.0481	505.6879691	352-50-42	106-21-03	18.171
P36-13	-68570.7359	11850.3788	-0.1189	-0.9899	24.7949	-2.9477287	263-09-06	90-18-24	0.997
P36-12	-68570.8548	11849.3889	-1.4832	-11.9025	11.9025	-17.6539469	262-53-49	179-44-43	11.995
合計					倍面積	522.2543943			66.716
					面積	261.1271971			
					坪数	78.99			

面積（倍横距法）計算書

地番： 36-6									
測点名	X座標	Y座標	DX	DY	倍横距	倍面積	方向角	夾角	距離
P36-7	-68582.5924	11838.7642	-2.1123	-16.8666	-16.8666	35.6279189	262-51-42	90-00-23	16.998
P36-8	-68584.7048	11821.8976	-1.5213	0.1933	-33.5400	51.0244924	172-45-34	89-53-52	1.534
G38-1-3	-68586.2261	11822.0909	-2.8180	1.0861	-32.2607	90.9110998	158-55-25	166-09-51	3.020
G38-1-4	-68589.0441	11823.1769	-7.9899	5.6963	-25.4783	203.5690951	144-30-49	165-35-24	9.813
G38-1-5	-68597.0340	11828.8732	-0.8070	2.8943	-16.8878	13.6292113	105-34-50	141-04-01	3.005
G38-1-6	-68597.8410	11831.7675	3.6711	8.4480	-5.5455	-20.3579936	66-30-45	140-55-55	9.211
P36-4	-68594.1700	11840.2155	11.5775	-1.4512	1.4512	16.8014820	352-51-19	106-20-34	11.668
合計					倍面積	391.2053058			55.249
					面積	195.6026529			
					坪数	59.16			

ご注意
 この図面は土地区画整理組合等から引き継いだ
 ものです。
 換地処分時点のもので現況とは必ずしも一致し
 ないことがあります。
 参考図として取り扱い願います。

面積（倍横距法）計算書

地番： 36-7

測点名	X座標	Y座標	DX	DY	倍横距	倍面積	方向角	夾角	距離
P36-5	-68570.1747	11837.2149	-1.9710	-15.7967	-15.7967	31.1361220	262-53-15	90-02-24	15.919
P36-17	-68572.1458	11821.4182	-2.1178	0.2336	-31.3599	66.4141055	173-42-23	90-49-08	2.131
P36-16	-68574.2636	11821.6518	-0.1879	-1.0350	-32.1613	6.0425842	259-42-40	266-00-17	1.052
P36-15	-68574.4514	11820.6168	-10.2533	1.2808	-31.9155	327.2398428	172-52-46	93-10-06	10.333
P36-8	-68584.7048	11821.8976	2.1123	16.8666	-13.7680	-29.0826396	82-51-42	89-58-56	16.998
P36-7	-68582.5924	11838.7642	10.2544	-1.2778	1.8208	18.6709179	352-53-48	90-02-06	10.334
P36-9	-68572.3380	11837.4864	2.1633	-0.2715	0.2715	0.5872626	352-50-51	179-57-03	2.180
合計					倍面積	421.0081953			58.947
					面積	210.5040977			
					坪数	63.67			

面積（倍横距法）計算書

地番： 36-8

測点名	X座標	Y座標	DX	DY	倍横距	倍面積	方向角	夾角	距離
P36-1	-68559.8973	11818.7964	-12.4035	1.5533	1.5533	-19.2664253	172-51-43	90-00-36	12.500
P36-6	-68572.3008	11820.3497	0.1551	1.0685	4.1751	0.6474881	81-44-30	88-52-47	1.080
P36-17	-68572.1458	11821.4182	1.9710	15.7967	21.0403	41.4715307	82-53-15	181-08-45	15.919
P36-5	-68570.1747	11837.2149	12.3929	-1.5496	35.2875	437.3149583	352-52-22	89-59-07	12.489
P36-2	-68557.7818	11835.6653	-2.1155	-16.8689	16.8689	-35.6867574	262-51-07	89-58-45	17.001
合計					倍面積	424.4807944			58.989
					面積	212.2403972			
					坪数	64.20			

ご注意
 この図面は土地区画整理組合等から引き継いだ
 ものです。
 換地処分時点のもので現況とは必ずしも一致し
 ないことがあります。
 参考図として取り扱い願います。

面積（倍横距法）計算書

地番： 36-9

測点名	X座標	Y座標	DX	DY	倍横距	倍面積	方向角	夾角	距離
P36-17	-68572.1458	11821.4182	-0.1551	-1.0685	-1.0685	0.1657065	261-44-30	88-02-07	1.080
P36-6	-68572.3008	11820.3497	-2.1506	0.2671	-1.8699	4.0214992	172-55-16	91-10-46	2.167
P36-15	-68574.4514	11820.6168	0.1879	1.0350	-0.5679	-0.1066935	79-42-40	86-47-24	1.052
P36-16	-68574.2636	11821.6518	2.1178	-0.2336	0.2336	0.4946475	353-42-23	93-59-43	2.131
合計					倍面積	4.5751598			6.430
					面積	2.2875799			
					坪数	0.69			

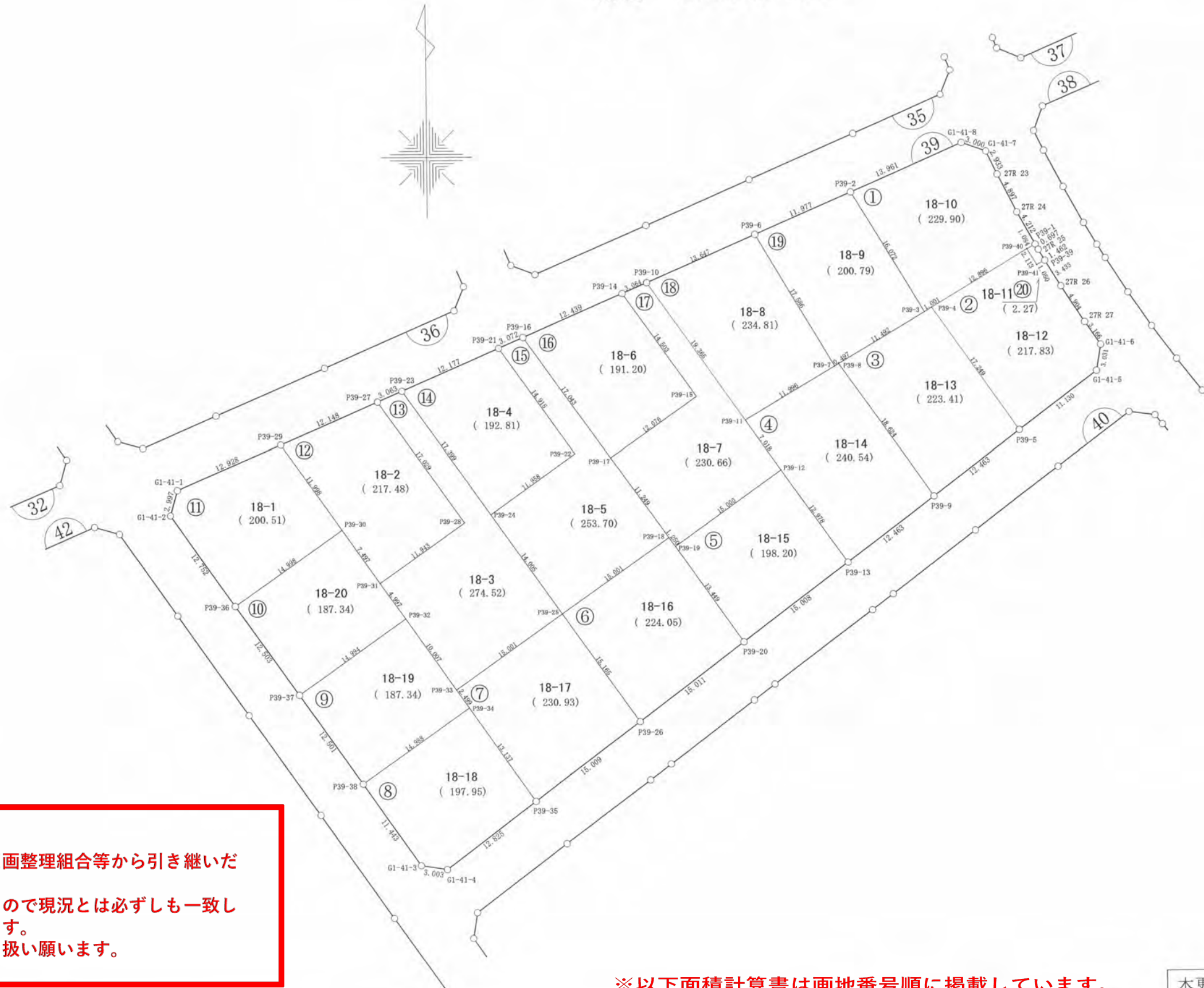
ご注意
 この図面は土地区画整理組合等から引き継いだ
 ものです。
 換地処分時点のもので現況とは必ずしも一致し
 ないことがあります。
 参考図として取り扱い願います。

木更津都市計画事業中尾・伊豆島
特定土地区画整理事業

確定図

縮尺 1:500

所在 ほたる野二丁目



ご注意
 この図面は土地区画整理組合等から引き継いだものです。
 換地処分時点のもので現況とは必ずしも一致しないことがあります。
 参考図として取り扱い願います。

凡 例	
記 号	名 称
144	街区番号
①	画地番号
31.020	辺 長
(671.32)	画地面積
29-1	換地処分後の土地

※以下面積計算書は画地番号順に掲載しています。

面積（倍横距法）計算書

地番： 39-1

測点名	X座標	Y座標	DX	DY	倍横距	倍面積	方向角	夾角	距離
G1-41-8	-68563.4148	11926.0156	-5.5687	-12.8022	-12.8022	71.2914982	246-29-31	136-56-43	13.961
P39-2	-68568.9835	11913.2135	-13.7588	8.3069	-17.2975	237.9933544	148-52-43	82-23-12	16.072
P39-3	-68582.7423	11921.5203	0.5115	0.8606	-8.1300	-4.1583874	59-16-32	90-23-49	1.001
P39-4	-68582.2309	11922.3809	6.5939	11.0830	3.8136	25.1466235	59-14-57	179-58-25	12.896
P39-40	-68575.6369	11933.4640	0.5407	0.9398	15.8364	8.5625148	60-05-15	180-50-18	1.084
P39-1	-68575.0963	11934.4038	3.6840	-2.0412	14.7350	54.2841697	331-00-36	90-55-21	4.212
27R 24	-68571.4122	11932.3625	4.3564	-2.2371	10.4566	45.5535685	332-49-06	181-48-30	4.897
27R 23	-68567.0558	11930.1254	2.6372	-1.2826	6.9369	18.2942030	334-03-54	181-14-48	2.933
G1-41-7	-68564.4186	11928.8428	1.0037	-2.8272	2.8272	2.8377719	289-32-48	135-28-54	3.000
合計					倍面積	459.8053167			60.056
					面積	229.9026583			
					坪数	69.54			

面積（倍横距法）計算書

地番： 39-2

測点名	X座標	Y座標	DX	DY	倍横距	倍面積	方向角	夾角	距離
P39-4	-68582.2309	11922.3809	-14.0831	9.9604	9.9604	-140.2725550	144-43-47	85-28-50	17.249
P39-5	-68596.3139	11932.3413	6.7104	8.8802	28.8010	193.2647568	52-55-24	88-11-37	11.130
G1-41-5	-68589.6036	11941.2215	2.9871	0.5146	38.1958	114.0943990	9-46-32	136-51-08	3.031
G1-41-6	-68586.6165	11941.7362	2.6030	-1.8021	36.9084	96.0736291	325-18-19	135-31-47	3.166
27R 27	-68584.0134	11939.9341	4.1181	-2.6625	32.4438	133.6082250	327-06-57	181-48-38	4.904
27R 26	-68579.8953	11937.2716	2.9345	-1.7809	28.0004	82.1680303	328-44-53	181-37-56	3.433
P39-39	-68576.9608	11935.4907	-0.4835	-0.9316	25.2880	-12.2263535	242-34-18	93-49-25	1.050
P39-41	-68577.4443	11934.5591	1.8073	-1.0952	23.2612	42.0403386	328-47-08	266-12-50	2.113
P39-40	-68575.6369	11933.4640	-6.5939	-11.0830	11.0830	-73.0804870	239-14-57	90-27-49	12.896
合計					倍面積	435.6699832			58.972
					面積	217.8349916			
					坪数	65.89			

ご注意
 この図面は土地区画整理組合等から引き継いだ
 ものです。
 換地処分時点のもので現況とは必ずしも一致し
 ないことがあります。
 参考図として取り扱い願います。

面積（倍横距法）計算書

地番： 39-3

測点名	X座標	Y座標	DX	DY	倍横距	倍面積	方向角	夾角	距離
P39-4	-68582.2309	11922.3809	-0.5115	-0.8606	-0.8606	0.4401893	239-16-32	94-32-45	1.001
P39-3	-68582.7423	11921.5203	-5.8722	-9.8788	-11.6000	68.1180724	239-16-17	179-59-45	11.492
P39-8	-68588.6146	11911.6415	-15.2071	10.7517	-10.7271	163.1284671	144-44-21	85-28-04	18.624
P39-9	-68603.8217	11922.3932	7.5077	9.9481	9.9726	74.8719421	52-57-31	88-13-10	12.463
P39-5	-68596.3139	11932.3413	14.0831	-9.9604	9.9604	140.2725550	324-43-47	91-46-16	17.249
合計					倍面積	446.8312259			60.829
					面積	223.4156130			
					坪数	67.58			

面積（倍横距法）計算書

地番： 39-4

測点名	X座標	Y座標	DX	DY	倍横距	倍面積	方向角	夾角	距離
P39-8	-68588.6146	11911.6415	-0.2581	-0.4249	-0.4249	0.1096649	238-43-30	93-59-09	0.497
P39-7	-68588.8727	11911.2166	-6.1227	-10.3162	-11.1660	68.3665019	239-18-38	180-35-08	11.996
P39-11	-68594.9954	11900.9004	-5.7344	4.0462	-17.4360	99.9843476	144-47-35	85-28-57	7.018
P39-12	-68600.7298	11904.9467	-10.5948	7.4946	-5.8952	62.4580991	144-43-30	179-55-55	12.978
P39-13	-68611.3246	11912.4413	7.5029	9.9519	11.5514	86.6694487	52-59-12	88-15-42	12.463
P39-9	-68603.8217	11922.3932	15.2071	-10.7517	10.7517	163.5012262	324-44-21	91-45-09	18.624
合計					倍面積	481.0892883			63.576
					面積	240.5446442			
					坪数	72.76			

ご注意
 この図面は土地区画整理組合等から引き継いだ
 ものです。
 換地処分時点のもので現況とは必ずしも一致し
 ないことがあります。
 参考図として取り扱い願います。

ご注意
 この図面は土地区画整理組合等から引き継いだ
 ものです。
 換地処分時点のもので現況とは必ずしも一致し
 ないことがあります。
 参考図として取り扱い願います。

面積（倍横距法）計算書

地番： 39-5

測点名	X座標	Y座標	DX	DY	倍横距	倍面積	方向角	夾角	距離
P39-12	-68600.7298	11904.9467	-8.6599	-12.2482	-12.2482	106.0685759	234-44-18	90-00-48	15.000
P39-19	-68609.3897	11892.6984	-10.9799	7.7668	-16.7297	183.6902890	144-43-33	89-59-15	13.449
P39-20	-68620.3696	11900.4652	9.0450	11.9760	3.0132	27.2545886	52-56-16	88-12-43	15.008
P39-13	-68611.3246	11912.4413	10.5948	-7.4946	7.4946	79.4042643	324-43-30	91-47-14	12.978
合計					倍面積	396.4177178			56.435
					面積	198.2088589			
					坪数	59.95			

面積（倍横距法）計算書

地番： 39-6

測点名	X座標	Y座標	DX	DY	倍横距	倍面積	方向角	夾角	距離
P39-18	-68608.3720	11891.9720	-8.6603	-12.2483	-12.2483	106.0743411	234-44-15	90-15-16	15.001
P39-25	-68617.0323	11879.7237	-12.3797	8.7595	-15.7372	194.8221034	144-43-05	89-58-50	15.165
P39-26	-68629.4120	11888.4832	9.0424	11.9820	5.0044	45.2515953	52-57-34	88-14-29	15.011
P39-20	-68620.3696	11900.4652	10.9799	-7.7668	9.2196	101.2304245	324-43-33	91-45-59	13.449
P39-19	-68609.3897	11892.6984	1.0177	-0.7264	0.7264	0.7392492	324-28-59	179-45-26	1.250
合計					倍面積	448.1177135			59.876
					面積	224.0588568			
					坪数	67.77			

面積（倍横距法）計算書

地番： 39-7

測点名	X座標	Y座標	DX	DY	倍横距	倍面積	方向角	夾角	距離
P39-25	-68617.0323	11879.7237	-8.6571	-12.2509	-12.2509	106.0576541	234-45-11	90-02-06	15.001
P39-33	-68625.6894	11867.4728	-2.0327	1.4537	-23.0482	46.8506265	144-25-49	89-40-38	2.499
P39-34	-68627.7221	11868.9264	-10.7321	7.5769	-14.0176	150.4386980	144-46-40	180-20-51	13.137
P39-35	-68638.4542	11876.5034	9.0422	11.9798	5.5392	50.0862580	52-57-18	88-10-38	15.009
P39-26	-68629.4120	11888.4832	12.3797	-8.7595	8.7595	108.4403633	324-43-05	91-45-47	15.165
合計					倍面積	461.8735999			60.811
					面積	230.9368000			
					坪数	69.85			

面積（倍横距法）計算書

地番： 39-8

測点名	X座標	Y座標	DX	DY	倍横距	倍面積	方向角	夾角	距離
P39-34	-68627.7221	11868.9264	-8.6608	-12.2329	-12.2329	105.9470920	234-42-07	89-55-27	14.988
P39-38	-68636.3829	11856.6935	-9.3460	6.6021	-17.8638	166.9553984	144-45-45	90-03-38	11.443
G1-41-3	-68645.7289	11863.2955	-0.4492	2.9692	-8.2926	3.7254194	98-36-14	133-50-29	3.003
G1-41-4	-68646.1782	11866.2647	7.7239	10.2386	4.9152	37.9649658	52-58-10	134-21-56	12.825
P39-35	-68638.4542	11876.5034	10.7321	-7.5769	7.5769	81.3165171	324-46-40	91-48-30	13.137
合計					倍面積	395.9093927			55.396
					面積	197.9546963			
					坪数	59.88			

面積（倍横距法）計算書

地番： 39-9

測点名	X座標	Y座標	DX	DY	倍横距	倍面積	方向角	夾角	距離
P39-32	-68617.5081	11861.7110	-8.6677	-12.2347	-12.2347	106.0471017	234-41-04	89-50-24	14.994
P39-37	-68626.1758	11849.4762	-10.2071	7.2172	-17.2522	176.0955837	144-44-12	90-03-08	12.501
P39-38	-68636.3829	11856.6935	8.6608	12.2329	2.1979	19.0359012	54-42-07	89-57-55	14.988
P39-34	-68627.7221	11868.9264	2.0327	-1.4537	12.9772	26.3790692	324-25-49	89-43-42	2.499
P39-33	-68625.6894	11867.4728	8.1813	-5.7618	5.7618	47.1387189	324-50-40	180-24-51	10.007
合計					倍面積	374.6963749			54.989
					面積	187.3481874			
					坪数	56.67			

ご注意

この図面は土地区画整理組合等から引き継いだものです。

換地処分時点のもので現況とは必ずしも一致しないことがあります。

参考図として取り扱い願います。

面積（倍横距法）計算書

地番： 39-10

測点名	X座標	Y座標	DX	DY	倍横距	倍面積	方向角	夾角	距離
P39-30	-68607.3079	11854.4973	-8.6616	-12.2434	-12.2434	106.0478233	234-43-21	89-53-47	14.998
P39-36	-68615.9695	11842.2539	-10.2063	7.2223	-17.2645	176.2073190	144-42-56	89-59-35	12.503
P39-37	-68626.1758	11849.4762	8.6677	12.2347	2.1925	19.0042642	54-41-04	89-58-08	14.994
P39-32	-68617.5081	11861.7110	4.0724	-2.8951	11.5321	46.9640185	324-35-26	89-54-22	4.997
P39-31	-68613.4357	11858.8159	6.1278	-4.3185	4.3185	26.4627842	324-49-34	180-14-08	7.497
合計					倍面積	374.6862091			54.989
					面積	187.3431046			
					坪数	56.67			

面積（倍横距法）計算書

地番： 39-11

測点名	X座標	Y座標	DX	DY	倍横距	倍面積	方向角	夾角	距離
P39-29	-68597.5194	11847.5594	-5.1535	-11.8567	-11.8567	61.1035432	246-30-28	101-50-10	12.928
G1-41-1	-68602.6729	11835.7027	-2.8850	-0.8108	-24.5242	70.7520296	195-41-54	129-11-26	2.997
G1-41-2	-68605.5579	11834.8919	-10.4116	7.3620	-17.9730	187.1282252	144-44-09	129-02-15	12.752
P39-36	-68615.9695	11842.2539	8.6616	12.2434	1.6325	14.1396389	54-43-21	89-59-12	14.998
P39-30	-68607.3079	11854.4973	9.7885	-6.9379	6.9379	67.9121386	324-40-18	89-56-57	11.998
合計					倍面積	401.0355756			55.673
					面積	200.5177878			
					坪数	60.65			

ご注意
 この図面は土地区画整理組合等から引き継いだ
 ものです。
 換地処分時点のもので現況とは必ずしも一致し
 ないことがあります。
 参考図として取り扱い願います。

面積（倍横距法）計算書

地番： 39-12

測点名	X座標	Y座標	DX	DY	倍横距	倍面積	方向角	夾角	距離
P39-27	-68592.6720	11858.6979	-4.8473	-11.1385	-11.1385	53.9917922	246-28-55	101-55-08	12.148
P39-29	-68597.5194	11847.5594	-9.7885	6.9379	-15.3390	150.1460638	144-40-18	78-11-23	11.998
P39-30	-68607.3079	11854.4973	-6.1278	4.3185	-4.0826	25.0170072	144-49-34	180-09-16	7.497
P39-31	-68613.4357	11858.8159	6.8891	9.7556	9.9915	68.8332210	54-46-17	89-56-43	11.943
P39-28	-68606.5465	11868.5715	13.8745	-9.8736	9.8736	136.9905501	324-33-47	89-47-30	17.029
合計					倍面積	434.9786344			60.615
					面積	217.4893172			
					坪数	65.79			

面積（倍横距法）計算書

地番： 39-13

測点名	X座標	Y座標	DX	DY	倍横距	倍面積	方向角	夾角	距離
P39-23	-68591.4517	11861.5073	-1.2204	-2.8094	-2.8094	3.4284898	246-31-15	101-57-14	3.063
P39-27	-68592.6720	11858.6979	-13.8745	9.8736	4.2547	-59.0322101	144-33-47	78-02-32	17.029
P39-28	-68606.5465	11868.5715	-6.8891	-9.7556	4.3727	-30.1242275	234-46-17	270-12-30	11.943
P39-31	-68613.4357	11858.8159	-4.0724	2.8951	-2.4878	10.1312897	144-35-26	89-49-09	4.997
P39-32	-68617.5081	11861.7110	-8.1813	5.7618	6.1691	-50.4715313	144-50-40	180-15-14	10.007
P39-33	-68625.6894	11867.4728	8.6571	12.2509	24.1818	209.3447872	54-45-11	89-54-31	15.001
P39-25	-68617.0323	11879.7237	11.4038	-8.1292	28.3036	322.7690488	324-31-01	89-45-50	14.005
P39-24	-68605.6285	11871.5945	14.1768	-10.0872	10.0872	143.0034543	324-34-01	180-03-00	17.399
合計					倍面積	549.0491009			93.444
					面積	274.5245505			
					坪数	83.04			

ご注意
 この図面は土地区画整理組合等から引き継いだ
 ものです。
 換地処分時点のもので現況とは必ずしも一致し
 ないことがあります。
 参考図として取り扱い願います。

面積（倍横距法）計算書

地番： 39-14

測点名	X座標	Y座標	D X	D Y	倍横距	倍面積	方向角	夾角	距離
P39-21	-68586.5994	11872.6762	-4.8523	-11.1689	-11.1689	54.1949901	246-31-03	102-07-19	12.177
P39-23	-68591.4517	11861.5073	-14.1768	10.0872	-12.2506	173.6735463	144-34-01	78-02-58	17.399
P39-24	-68605.6285	11871.5945	6.9027	9.7647	7.6013	52.4698574	54-44-36	90-10-35	11.958
P39-22	-68598.7257	11881.3592	12.1263	-8.6830	8.6830	105.2930785	324-23-44	89-39-08	14.915
合計					倍面積	385.6314723			56.449
					面積	192.8157362			
					坪数	58.32			

面積（倍横距法）計算書

地番： 39-15

測点名	X座標	Y座標	D X	D Y	倍横距	倍面積	方向角	夾角	距離
P39-21	-68586.5994	11872.6762	-12.1263	8.6830	8.6830	-105.2930785	144-23-44	77-53-22	14.915
P39-22	-68598.7257	11881.3592	-6.9027	-9.7647	7.6013	-52.4698574	234-44-36	270-20-52	11.958
P39-24	-68605.6285	11871.5945	-11.4038	8.1292	5.9658	-68.0331046	144-31-01	89-46-25	14.005
P39-25	-68617.0323	11879.7237	8.6603	12.2483	26.3434	228.1416030	54-44-15	90-13-14	15.001
P39-18	-68608.3720	11891.9720	9.1436	-6.5527	32.0391	292.9524166	324-22-23	89-38-08	11.249
P39-17	-68599.2284	11885.4194	13.8537	-9.9259	15.5605	215.5701009	324-22-45	180-00-22	17.043
P39-16	-68585.3747	11875.4935	-1.2247	-2.8173	2.8173	-3.4502448	246-30-22	102-07-37	3.072
合計					倍面積	507.4178352			87.243
					面積	253.7089176			
					坪数	76.74			

ご注意
 この図面は土地区画整理組合等から引き継いだ
 ものです。
 換地処分時点のもので現況とは必ずしも一致し
 ないことがあります。
 参考図として取り扱い願います。

面積（倍横距法）計算書

地番： 39-16

測点名	X座標	Y座標	DX	DY	倍横距	倍面積	方向角	夾角	距離
P39-14	-68580.4128	11886.9001	-4.9619	-11.4066	-11.4066	56.5985134	246-29-27	101-46-15	12.439
P39-16	-68585.3747	11875.4935	-13.8537	9.9259	-12.8873	178.5359535	144-22-45	77-53-18	17.043
P39-17	-68599.2284	11885.4194	6.9764	9.8571	6.8957	48.1075398	54-42-39	90-19-54	12.076
P39-15	-68592.2519	11895.2765	11.8391	-8.3764	8.3764	99.1694525	324-43-12	90-00-33	14.503
合計					倍面積	382.4114592			56.061
					面積	191.2057296			
					坪数	57.83			

面積（倍横距法）計算書

地番： 39-17

測点名	X座標	Y座標	DX	DY	倍横距	倍面積	方向角	夾角	距離
P39-10	-68579.1913	11889.7104	-1.2215	-2.8103	-2.8103	3.4326794	246-30-31	101-48-32	3.064
P39-14	-68580.4128	11886.9001	-11.8391	8.3764	2.7558	-32.6259587	144-43-12	78-12-41	14.503
P39-15	-68592.2519	11895.2765	-6.9764	-9.8571	1.2751	-8.8954729	234-42-39	269-59-27	12.076
P39-17	-68599.2284	11885.4194	-9.1436	6.5527	-2.0294	18.5558839	144-22-23	89-39-44	11.249
P39-18	-68608.3720	11891.9720	-1.0177	0.7264	5.2497	-5.3426338	144-28-59	180-06-36	1.250
P39-19	-68609.3897	11892.6984	8.6599	12.2482	18.2243	157.8204967	54-44-18	90-15-19	15.000
P39-12	-68600.7298	11904.9467	5.7344	-4.0462	26.4263	151.5380652	324-47-35	90-03-17	7.018
P39-11	-68594.9954	11900.9004	15.8041	-11.1900	11.1900	176.8483985	324-41-59	179-54-24	19.365
合計					倍面積	461.3314583			83.525
					面積	230.6657292			
					坪数	69.77			

ご注意
 この図面は土地区画整理組合等から引き継いだ
 ものです。
 換地処分時点のもので現況とは必ずしも一致し
 ないことがあります。
 参考図として取り扱い願います。

ご注意
 この図面は土地区画整理組合等から引き継いだ
 ものです。
 換地処分時点のもので現況とは必ずしも一致し
 ないことがあります。
 参考図として取り扱い願います。

面積（倍横距法）計算書

地番： 39-18

測点名	X座標	Y座標	DX	DY	倍横距	倍面積	方向角	夾角	距離
P39-6	-68573.7564	11902.2287	-5.4349	-12.5183	-12.5183	68.0356433	246-31-54	97-16-01	13.647
P39-10	-68579.1913	11889.7104	-15.8041	11.1900	-13.8465	218.8315622	144-41-59	78-10-05	19.365
P39-11	-68594.9954	11900.9004	6.1227	10.3162	7.6597	46.8984468	59-18-38	94-36-39	11.996
P39-7	-68588.8727	11911.2166	15.1162	-8.9880	8.9880	135.8641772	329-15-53	89-57-15	17.586
合計					倍面積	469.6298296			62.594
					面積	234.8149148			
					坪数	71.03			

面積（倍横距法）計算書

地番： 39-19

測点名	X座標	Y座標	DX	DY	倍横距	倍面積	方向角	夾角	距離
P39-2	-68568.9835	11913.2135	-4.7729	-10.9848	-10.9848	52.4295125	246-30-54	97-38-11	11.977
P39-6	-68573.7564	11902.2287	-15.1162	8.9880	-12.9816	196.2329138	149-15-53	82-44-59	17.586
P39-7	-68588.8727	11911.2166	0.2581	0.4249	-3.5687	-0.9210649	58-43-30	89-27-37	0.497
P39-8	-68588.6146	11911.6415	5.8722	9.8788	6.7350	39.5493673	59-16-17	180-32-47	11.492
P39-3	-68582.7423	11921.5203	13.7588	-8.3069	8.3069	114.2929806	328-52-43	89-36-26	16.072
合計					倍面積	401.5837093			57.624
					面積	200.7918546			
					坪数	60.73			

面積（倍横距法）計算書

地番： 39-20

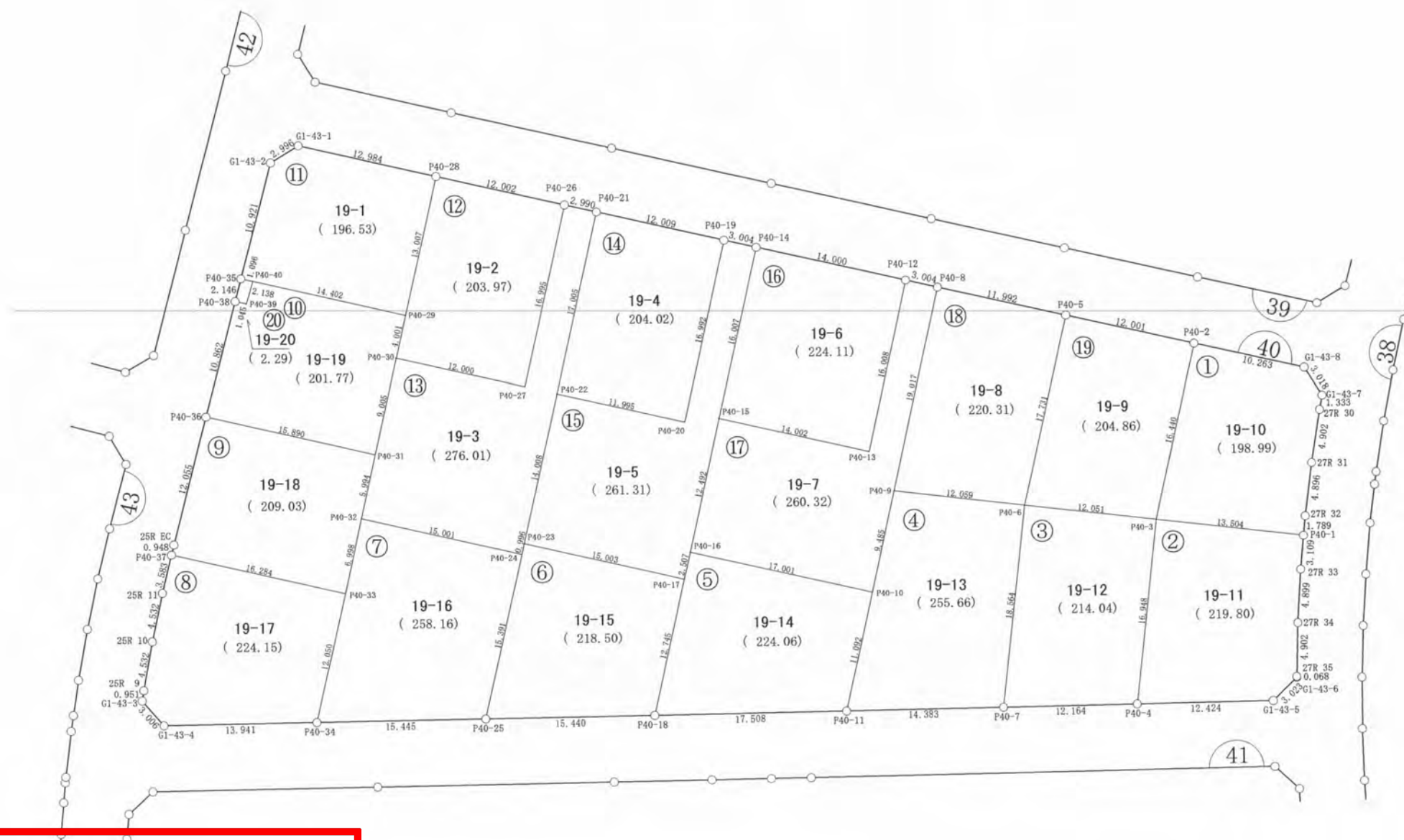
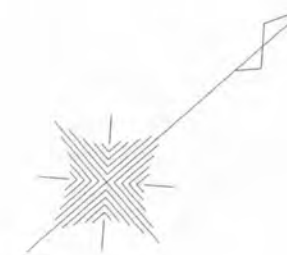
測点名	X座標	Y座標	DX	DY	倍横距	倍面積	方向角	夾角	距離
P39-1	-68575.0963	11934.4038	-0.5407	-0.9398	-0.9398	0.5081405	240-05-15	90-09-32	1.084
P39-40	-68575.6369	11933.4640	-1.8073	1.0952	-0.7844	1.4177430	148-47-08	88-41-53	2.113
P39-41	-68577.4443	11934.5591	0.4835	0.9316	1.2423	0.6006495	62-34-18	93-47-10	1.050
P39-39	-68576.9608	11935.4907	1.2616	-0.7379	1.4361	1.8117510	329-40-40	87-06-22	1.462
27R 25	-68575.6992	11934.7529	0.6029	-0.3491	0.3491	0.2104685	329-55-43	180-15-03	0.697
合計					倍面積	4.5487525			6.406
					面積	2.2743763			
					坪数	0.68			

木更津都市計画事業中尾・伊豆島
特定土地区画整理事業

確 定 図

縮尺 1:500

所在 ほたる野二丁目



ご注意
 この図面は土地区画整理組合等から引き継いだ
 ものです。
 換地処分時点のもので現況とは必ずしも一致し
 ないことがあります。
 参考図として取り扱い願います。

凡 例	
記 号	名 称
144	街区番号
①	画地番号
31.020	辺 長
(671.32)	画地面積
29-1	換地処分後の土地

※以下面積計算書は画地番号順に掲載しています。

面積（倍横距法）計算書

地番：40-1

測点名	X座標	Y座標	D X	D Y	倍横距	倍面積	方向角	夾角	距離
G1-43-8	-68594.3424	11944.8926	-6.1858	-8.1897	-8.1897	50.6595877	232-56-09	135-05-02	10.263
P40-2	-68600.5282	11936.7029	-13.1437	9.8756	-6.5038	85.4838025	143-04-49	90-08-40	16.440
P40-3	-68613.6718	11946.5784	9.2348	9.8533	13.2251	122.1320124	46-51-21	83-46-32	13.504
P40-1	-68604.4370	11956.4318	1.2939	-1.2357	21.8428	28.2628276	316-19-08	89-27-47	1.789
27R 32	-68603.1431	11955.1961	3.6204	-3.2967	17.3104	62.6696680	317-40-43	181-21-35	4.896
27R 31	-68599.5227	11951.8994	3.7373	-3.1725	10.8411	40.5158862	319-40-20	181-59-37	4.902
27R 30	-68595.7855	11948.7268	1.0308	-0.8450	6.8236	7.0338283	320-39-28	180-59-08	1.333
G1-43-7	-68594.7547	11947.8818	0.4122	-2.9893	2.9893	1.2323291	277-51-07	137-11-39	3.018
合計					倍面積	397.9899417			56.145
					面積	198.9949708			
					坪数	60.19			

面積（倍横距法）計算書

地番：40-2

測点名	X座標	Y座標	D X	D Y	倍横距	倍面積	方向角	夾角	距離
P40-1	-68604.4370	11956.4318	-9.2348	-9.8533	-9.8533	90.9941141	226-51-21	91-24-47	13.504
P40-3	-68613.6718	11946.5784	-12.3409	11.6162	-8.0905	99.8438163	136-43-57	89-52-36	16.948
P40-4	-68626.0127	11958.1947	9.6220	7.8604	11.3861	109.5564397	39-14-45	82-30-48	12.424
G1-43-5	-68616.3908	11966.0550	3.0148	-0.2199	19.0266	57.3613614	355-49-45	136-35-00	3.023
G1-43-6	-68613.3760	11965.8352	0.0471	-0.0492	18.7575	0.8834936	313-45-06	137-55-21	0.068
27R 35	-68613.3289	11965.7860	3.2735	-3.6489	15.0594	49.2962133	311-53-43	178-08-37	4.902
27R 34	-68610.0554	11962.1370	3.4032	-3.5239	7.8865	26.8389065	314-00-04	182-06-21	4.899
27R 33	-68606.6522	11958.6131	2.2152	-2.1813	2.1813	4.8320134	315-26-34	181-26-30	3.109
合計					倍面積	439.6063583			58.877
					面積	219.8031792			
					坪数	66.49			

ご注意
 この図面は土地区画整理組合等から引き継いだ
 ものです。
 換地処分時点のもので現況とは必ずしも一致し
 ないことがあります。
 参考図として取り扱い願います。

ご注意
 この図面は土地区画整理組合等から引き継いだ
 ものです。
 換地処分時点のもので現況とは必ずしも一致し
 ないことがあります。
 参考図として取り扱い願います。

面積（倍横距法）計算書

地番	測点名	X座標	Y座標	DX	DY	倍横距	倍面積	方向角	夾角	距離
40-3	P40-3	-68613.6718	11946.5784	-8.2458	-8.7885	-8.7885	72.4681204	226-49-30	90-05-33	12.051
	P40-6	-68621.9176	11937.7899	-13.5231	12.7182	-4.8589	65.7071066	136-45-25	89-55-55	18.564
	P40-7	-68635.4407	11950.5081	9.4280	7.6866	15.5459	146.5659884	39-11-24	82-25-59	12.164
	P40-4	-68626.0127	11958.1947	12.3409	-11.6162	11.6162	143.3542311	316-43-57	97-32-33	16.948
	合計					倍面積	428.0954464			59.727
						面積	214.0477232			
						坪数	64.74			

面積（倍横距法）計算書

地番	測点名	X座標	Y座標	DX	DY	倍横距	倍面積	方向角	夾角	距離
40-4	P40-6	-68621.9176	11937.7899	-8.2509	-8.7943	-8.7943	72.5607966	226-49-34	90-04-09	12.059
	P40-9	-68630.1685	11928.9956	-7.5607	5.7268	-11.8619	89.6840366	142-51-30	96-01-56	9.485
	P40-10	-68637.7292	11934.7224	-8.8501	6.6868	0.5517	-4.8822086	142-55-37	180-04-07	11.092
	P40-11	-68646.5793	11941.4091	11.1386	9.0990	16.3374	181.9749383	39-14-42	76-19-05	14.383
	P40-7	-68635.4407	11950.5081	13.5231	-12.7182	12.7182	171.9893151	316-45-25	97-30-43	18.564
	合計					倍面積	511.3268780			65.583
						面積	255.6634390			
						坪数	77.33			

面積（倍横距法）計算書

地番	測点名	X座標	Y座標	DX	DY	倍横距	倍面積	方向角	夾角	距離
40-5	P40-10	-68637.7292	11934.7224	-10.2367	-13.5731	-13.5731	138.9431549	232-58-36	90-02-59	17.001
	P40-16	-68647.9658	11921.1493	-2.0073	1.5022	-25.6440	51.4757305	143-11-27	90-12-51	2.507
	P40-17	-68649.9732	11922.6515	-10.1679	7.6849	-16.4569	167.3319944	142-55-05	179-43-38	12.745
	P40-18	-68660.1411	11930.3364	13.5618	11.0727	2.3008	31.2030716	39-13-49	76-18-44	17.508
	P40-11	-68646.5793	11941.4091	8.8501	-6.6868	6.6868	59.1785296	322-55-37	103-41-48	11.092
	合計					倍面積	448.1324809			60.853
						面積	224.0662405			
						坪数	67.78			

面積（倍横距法）計算書

地番： 40-6

測点名	X座標	Y座標	DX	DY	倍横距	倍面積	方向角	夾角	距離
P40-17	-68649.9732	11922.6515	-9.0460	-11.9690	-11.9690	108.2720849	232-55-07	90-00-02	15.003
P40-23	-68659.0192	11910.6824	-0.7921	0.6036	-23.3345	18.4834826	142-41-33	89-46-26	0.996
P40-24	-68659.8113	11911.2860	-12.2815	9.2761	-13.4548	165.2458794	142-56-12	180-14-39	15.391
P40-25	-68672.0928	11920.5621	11.9517	9.7743	5.5956	66.8770100	39-16-36	76-20-24	15.440
P40-18	-68660.1411	11930.3364	10.1679	-7.6849	7.6849	78.1398538	322-55-05	103-38-29	12.745
合計					倍面積	437.0183107			59.575
					面積	218.5091553			
					坪数	66.09			

面積（倍横距法）計算書

地番： 40-7

測点名	X座標	Y座標	DX	DY	倍横距	倍面積	方向角	夾角	距離
P40-24	-68659.8113	11911.2860	-9.0390	-11.9719	-11.9719	108.2145131	232-56-48	90-00-36	15.001
P40-32	-68668.8503	11899.3141	-5.5736	4.2322	-19.7117	109.8643590	142-47-21	89-50-33	6.998
P40-33	-68674.4239	11903.5463	-9.6300	7.2440	-8.2354	79.3072106	143-02-53	180-15-32	12.050
P40-34	-68684.0539	11910.7903	11.9610	9.7718	8.7804	105.0229720	39-14-52	76-11-59	15.445
P40-25	-68672.0928	11920.5621	12.2815	-9.2761	9.2761	113.9249189	322-56-12	103-41-20	15.391
合計					倍面積	516.3339735			64.885
					面積	258.1669868			
					坪数	78.09			

ご注意

この図面は土地区画整理組合等から引き継いだものです。

換地処分時点のもので現況とは必ずしも一致しないことがあります。

参考図として取り扱い願います。

面積（倍横距法）計算書

地番： 40-8

測点名	X座標	Y座標	D X	D Y	倍横距	倍面積	方向角	夾角	距離
P40-33	-68674.4239	11903.5463	-9.8129	-12.9947	-12.9947	127.5151721	232-56-30	89-53-37	16.284
P40-37	-68684.2368	11890.5516	-2.8820	2.1281	-23.8613	68.7689559	143-33-30	90-37-00	3.583
25R 11	-68687.1188	11892.6797	-3.5841	2.7741	-18.9591	67.9520100	142-15-36	178-42-06	4.532
25R 10	-68690.7029	11895.4538	-3.4896	2.8923	-13.2926	46.3863792	140-20-49	178-05-13	4.532
25R 9	-68694.1926	11898.3462	-0.7190	0.6221	-9.7781	7.0305804	139-08-01	178-47-12	0.951
G1-43-3	-68694.9116	11898.9683	0.0580	3.0057	-6.1504	-0.3564259	88-53-44	129-45-43	3.006
G1-43-4	-68694.8536	11901.9740	10.7998	8.8164	5.6717	61.2532254	39-13-35	130-19-51	13.941
P40-34	-68684.0539	11910.7903	9.6300	-7.2440	7.2440	69.7602803	323-02-53	103-49-18	12.050
合計					倍面積	448.3101774			58.879
					面積	224.1550887			
					坪数	67.80			

面積（倍横距法）計算書

地番： 40-9

測点名	X座標	Y座標	D X	D Y	倍横距	倍面積	方向角	夾角	距離
P40-31	-68664.0688	11895.6990	-9.5719	-12.6840	-12.6840	121.4094988	232-57-36	90-03-04	15.890
P40-36	-68673.6407	11883.0151	-9.8255	6.9840	-18.3839	180.6308370	144-35-40	91-38-04	12.055
25R EC	-68683.4662	11889.9991	-0.7705	0.5525	-10.8473	8.3579634	144-21-28	179-45-48	0.948
P40-37	-68684.2368	11890.5516	9.8129	12.9947	2.6998	26.4929844	52-56-30	88-35-02	16.284
P40-33	-68674.4239	11903.5463	5.5736	-4.2322	11.4623	63.8856727	322-47-21	89-50-51	6.998
P40-32	-68668.8503	11899.3141	4.7815	-3.6150	3.6150	17.2850831	322-54-32	180-07-11	5.994
合計					倍面積	418.0620394			58.169
					面積	209.0310197			
					坪数	63.23			

ご注意
 この図面は土地区画整理組合等から引き継いだ
 ものです。
 換地処分時点のもので現況とは必ずしも一致し
 ないことがあります。
 参考図として取り扱い願います。

面積（倍横距法）計算書

地番： 40-10

測点名	X座標	Y座標	DX	DY	倍横距	倍面積	方向角	夾角	距離
P40-29	-68653.6801	11887.8740	-8.6775	-11.4941	-11.4941	99.7405788	232-56-56	89-54-20	14.402
P40-40	-68662.3576	11876.3799	-1.7739	1.1933	-21.7950	38.6625731	146-04-20	93-07-24	2.138
P40-39	-68664.1315	11877.5731	-0.6384	-0.8267	-21.4284	13.6796359	232-19-29	266-15-09	1.045
P40-38	-68664.7699	11876.7464	-8.8708	6.2687	-15.9865	141.8129936	144-45-09	92-25-40	10.862
P40-36	-68673.6407	11883.0151	9.5719	12.6840	2.9661	28.3913655	52-57-36	88-12-27	15.890
P40-31	-68664.0688	11895.6990	7.1917	-5.4197	10.2304	73.5737100	322-59-53	90-02-17	9.005
P40-30	-68656.8772	11890.2794	3.1970	-2.4053	2.4053	7.6899932	323-02-36	180-02-43	4.001
合計					倍面積	403.5508500			57.343
					面積	201.7754250			
					坪数	61.03			

面積（倍横距法）計算書

地番： 40-11

測点名	X座標	Y座標	DX	DY	倍横距	倍面積	方向角	夾角	距離
P40-28	-68643.3030	11880.0328	-7.8315	-10.3560	-10.3560	81.1035707	232-54-08	89-58-40	12.984
G1-43-1	-68651.1345	11869.6768	-2.9592	-0.4650	-21.1771	62.6671074	188-55-52	136-01-44	2.996
G1-43-2	-68654.0937	11869.2117	-8.9252	6.2937	-15.3485	136.9883104	144-48-37	135-52-45	10.921
P40-35	-68663.0189	11875.5054	0.6613	0.8745	-8.1803	-5.4095300	52-54-15	88-05-38	1.096
P40-40	-68662.3576	11876.3799	8.6775	11.4941	4.1883	36.3443149	52-56-56	180-02-41	14.402
P40-29	-68653.6801	11887.8740	10.3771	-7.8412	7.8412	81.3694720	322-55-28	89-58-32	13.007
合計					倍面積	393.0632454			55.406
					面積	196.5316227			
					坪数	59.45			

ご注意
 この図面は土地区画整理組合等から引き継いだ
 ものです。
 換地処分時点のもので現況とは必ずしも一致し
 ないことがあります。
 参考図として取り扱い願います。

面積（倍横距法）計算書

地番： 40-12

測点名	X座標	Y座標	D X	D Y	倍横距	倍面積	方向角	夾角	距離
P40-28	-68643.3030	11880.0328	-10.3771	7.8412	7.8412	-81.3694720	142-55-28	89-58-27	13.007
P40-29	-68653.6801	11887.8740	-3.1970	2.4053	18.0878	-57.8274487	143-02-36	180-07-08	4.001
P40-30	-68656.8772	11890.2794	7.2397	9.5696	30.0628	217.6469594	52-53-28	89-50-52	12.000
P40-27	-68649.6374	11899.8490	13.5658	-10.2372	29.3952	398.7685122	322-57-38	90-04-10	16.995
P40-26	-68636.0716	11889.6118	-7.2313	-9.5790	9.5790	-69.2691867	232-57-01	89-59-23	12.002
合計					倍面積	407.9493643			58.005
					面積	203.9746821			
					坪数	61.70			

面積（倍横距法）計算書

地番： 40-13

測点名	X座標	Y座標	D X	D Y	倍横距	倍面積	方向角	夾角	距離
P40-21	-68634.2673	11891.9961	-1.8044	-2.3843	-2.3843	4.3021922	232-52-59	89-57-26	2.990
P40-26	-68636.0716	11889.6118	-13.5658	10.2372	5.4685	-74.1847341	142-57-38	90-04-39	16.995
P40-27	-68649.6374	11899.8490	-7.2397	-9.5696	6.1361	-44.4237793	232-53-28	269-55-50	12.000
P40-30	-68656.8772	11890.2794	-7.1917	5.4197	1.9862	-14.2838770	142-59-53	90-06-25	9.005
P40-31	-68664.0688	11895.6990	-4.7815	3.6150	11.0209	-52.6958438	142-54-32	179-54-39	5.994
P40-32	-68668.8503	11899.3141	9.0390	11.9719	26.6078	240.5085343	52-56-48	90-02-16	15.001
P40-24	-68659.8113	11911.2860	0.7921	-0.6036	37.9762	30.0813125	322-41-33	89-44-45	0.996
P40-23	-68659.0192	11910.6824	11.1842	-8.4348	28.9378	323.6470210	322-58-39	180-17-06	14.008
P40-22	-68647.8349	11902.2476	13.5677	-10.2515	10.2515	139.0886818	322-55-33	179-56-54	17.005
合計					倍面積	552.0395075			93.994
					面積	276.0197538			
					坪数	83.49			

ご注意
 この図面は土地区画整理組合等から引き継いだ
 ものです。
 換地処分時点のもので現況とは必ずしも一致し
 ないことがあります。
 参考図として取り扱い願います。

面積（倍横距法）計算書

地番： 40-14

測点名	X座標	Y座標	D X	D Y	倍横距	倍面積	方向角	夾角	距離
P40-19	-68627.0318	11901.5805	-7.2354	-9.5844	-9.5844	69.3475318	232-57-01	89-58-44	12.009
P40-21	-68634.2673	11891.9961	-13.5677	10.2515	-8.9173	120.9875561	142-55-33	89-58-32	17.005
P40-22	-68647.8349	11902.2476	7.2376	9.5659	10.9001	78.8907397	52-53-19	89-57-46	11.995
P40-20	-68640.5973	11911.8135	13.5655	-10.2330	10.2330	138.8151649	322-58-17	90-04-58	16.992
合計					倍面積	408.0409925			58.001
					面積	204.0204963			
					坪数	61.71			

面積（倍横距法）計算書

地番： 40-15

測点名	X座標	Y座標	D X	D Y	倍横距	倍面積	方向角	夾角	距離
P40-14	-68625.2214	11903.9771	-1.8105	-2.3965	-2.3965	4.3388240	232-55-51	89-57-39	3.004
P40-19	-68627.0318	11901.5805	-13.5655	10.2330	5.4399	-73.7951183	142-58-17	90-02-26	16.992
P40-20	-68640.5973	11911.8135	-7.2376	-9.5659	6.1070	-44.2002772	232-53-19	269-55-02	11.995
P40-22	-68647.8349	11902.2476	-11.1842	8.4348	4.9759	-55.6516481	142-58-39	90-05-20	14.008
P40-23	-68659.0192	11910.6824	9.0460	11.9690	25.3798	229.5856135	52-55-07	89-56-28	15.003
P40-17	-68649.9732	11922.6515	2.0073	-1.5022	35.8466	71.9558249	323-11-27	90-16-20	2.507
P40-16	-68647.9658	11921.1493	9.9659	-7.5324	26.8120	267.2065871	322-55-02	179-43-35	12.492
P40-15	-68637.9999	11913.6169	12.7786	-9.6398	9.6398	123.1826553	322-58-12	180-03-10	16.007
合計					倍面積	522.6224613			92.008
					面積	261.3112306			
					坪数	79.04			

ご注意
 この図面は土地区画整理組合等から引き継いだ
 ものです。
 換地処分時点のもので現況とは必ずしも一致し
 ないことがあります。
 参考図として取り扱い願います。

面積（倍横距法）計算書

地番： 40-16

測点名	X座標	Y座標	DX	DY	倍横距	倍面積	方向角	夾角	距離
P40-12	-68616.7889	11915.1527	-8.4324	-11.1756	-11.1756	94.2376645	232-57-51	89-59-59	14.000
P40-14	-68625.2214	11903.9771	-12.7786	9.6398	-12.7115	162.4342277	142-58-12	90-00-21	16.007
P40-15	-68637.9999	11913.6169	8.4323	11.1776	8.1060	68.3520528	52-58-10	89-59-58	14.002
P40-13	-68629.5676	11924.7945	12.7787	-9.6418	9.6418	123.2091769	322-57-52	89-59-42	16.008
合計					倍面積	448.2331218			60.017
					面積	224.1165609			
					坪数	67.79			

面積（倍横距法）計算書

地番： 40-17

測点名	X座標	Y座標	DX	DY	倍横距	倍面積	方向角	夾角	距離
P40-12	-68616.7889	11915.1527	-12.7787	9.6418	9.6418	-123.2091769	142-57-52	89-59-11	16.008
P40-13	-68629.5676	11924.7945	-8.4323	-11.1776	8.1060	-68.3520528	232-58-10	270-00-18	14.002
P40-15	-68637.9999	11913.6169	-9.9659	7.5324	4.4608	-44.4556326	142-55-02	89-56-52	12.492
P40-16	-68647.9658	11921.1493	10.2367	13.5731	25.5663	261.7138210	52-58-36	90-03-34	17.001
P40-10	-68637.7292	11934.7224	7.5607	-5.7268	33.4126	252.6219988	322-51-30	89-52-54	9.485
P40-9	-68630.1685	11928.9956	15.1881	-11.4448	16.2410	246.6698829	323-00-02	180-08-32	19.017
P40-8	-68614.9804	11917.5508	-1.8086	-2.3981	2.3981	-4.3371642	232-58-41	89-58-39	3.004
合計					倍面積	520.6516763			91.009
					面積	260.3258381			
					坪数	78.74			

ご注意
 この図面は土地区画整理組合等から引き継いだ
 ものです。
 換地処分時点のもので現況とは必ずしも一致し
 ないことがあります。
 参考図として取り扱い願います。

面積（倍横距法）計算書

地番： 40-18

測点名	X座標	Y座標	DX	DY	倍横距	倍面積	方向角	夾角	距離
P40-5	-68607.7545	11927.1219	-7.2258	-9.5711	-9.5711	69.1594185	232-56-55	89-56-12	11.992
P40-8	-68614.9804	11917.5508	-15.1881	11.4448	-7.6975	116.9098397	143-00-02	90-03-07	19.017
P40-9	-68630.1685	11928.9956	8.2509	8.7943	12.5416	103.4791283	46-49-34	83-49-32	12.059
P40-6	-68621.9176	11937.7899	14.1631	-10.6680	10.6680	151.0912675	323-00-43	96-11-09	17.731
合計					倍面積	440.6396540			60.799
					面積	220.3198270			
					坪数	66.64			

面積（倍横距法）計算書

地番： 40-19

測点名	X座標	Y座標	DX	DY	倍横距	倍面積	方向角	夾角	距離
P40-2	-68600.5282	11936.7029	-7.2263	-9.5809	-9.5809	69.2350210	232-58-29	89-53-40	12.001
P40-5	-68607.7545	11927.1219	-14.1631	10.6680	-8.4939	120.2990737	143-00-43	90-02-14	17.731
P40-6	-68621.9176	11937.7899	8.2458	8.7885	10.9626	90.3953806	46-49-30	83-48-47	12.051
P40-3	-68613.6718	11946.5784	13.1437	-9.8756	9.8756	129.8013790	323-04-49	96-15-19	16.440
合計					倍面積	409.7308543			58.223
					面積	204.8654272			
					坪数	61.97			

面積（倍横距法）計算書

地番： 40-20

測点名	X座標	Y座標	DX	DY	倍横距	倍面積	方向角	夾角	距離
P40-35	-68663.0189	11875.5054	-1.7510	1.2411	1.2411	-2.1731418	144-40-20	91-46-05	2.146
P40-38	-68664.7699	11876.7464	0.6384	0.8267	3.3089	2.1123291	52-19-29	87-39-09	1.045
P40-39	-68664.1315	11877.5731	1.7739	-1.1933	2.9423	5.2193892	326-04-20	93-44-51	2.138
P40-40	-68662.3576	11876.3799	-0.6613	-0.8745	0.8745	-0.5783016	232-54-15	86-49-55	1.096
合計					倍面積	4.5802748			6.425
					面積	2.2901374			
					坪数	0.69			

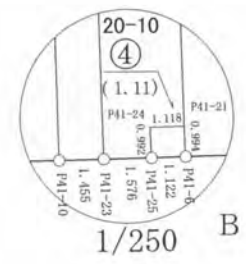
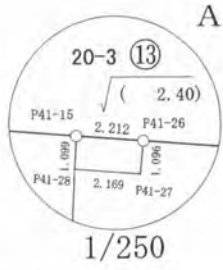
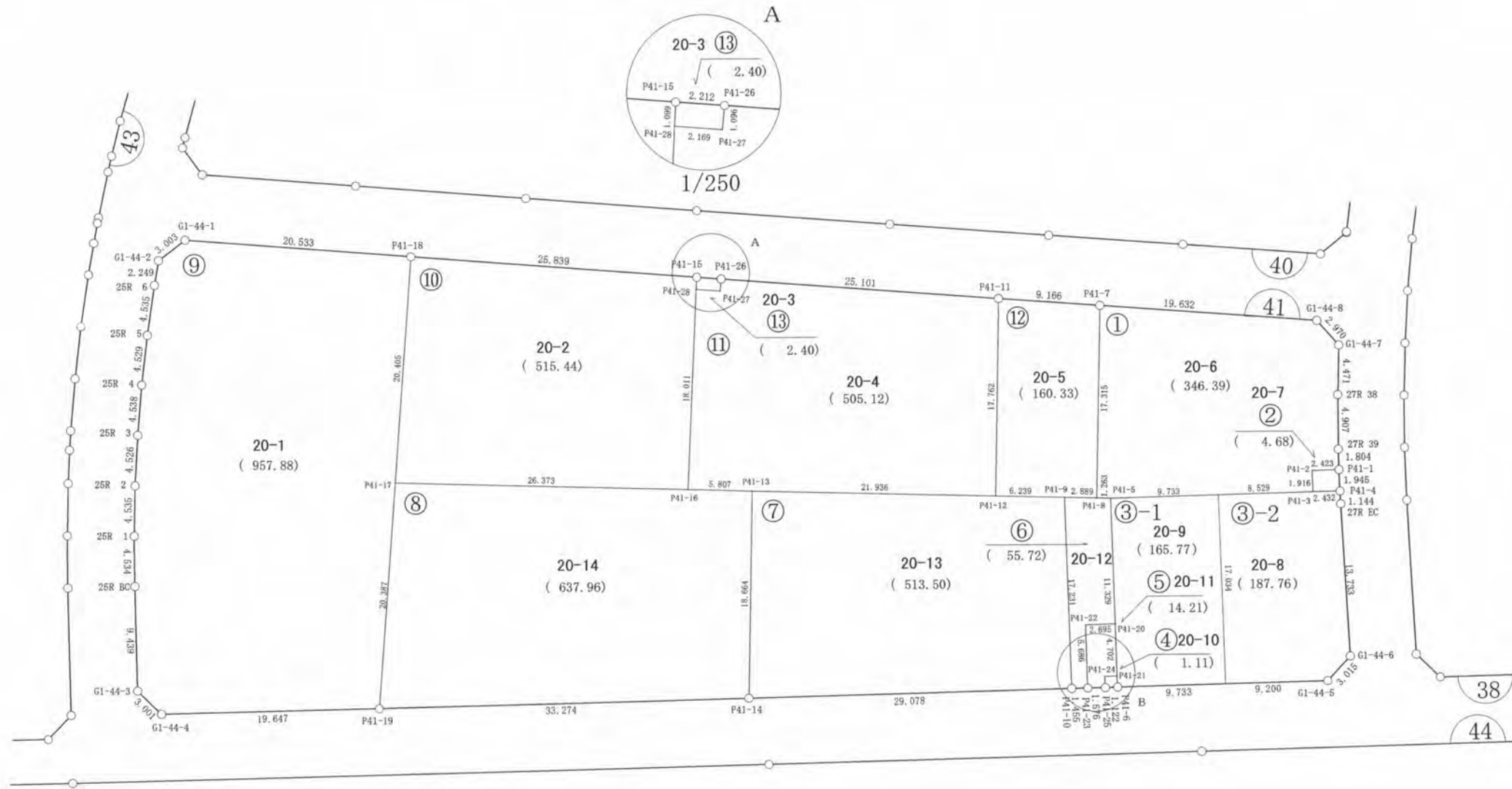
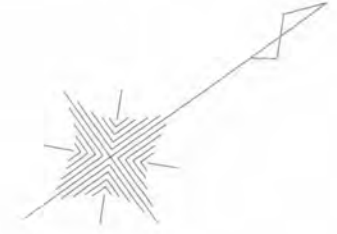
ご注意
 この図面は土地区画整理組合等から引き継いだ
 ものです。
 換地処分時点のもので現況とは必ずしも一致し
 ないことがあります。
 参考図として取り扱い願います。

木更津都市計画事業中尾・伊豆島
特定土地区画整理事業

確定図

縮尺 1:500

所在 ほたる野二丁目



ご注意
この図面は土地区画整理組合等から引き継いだものです。
換地処分時点のもので現況とは必ずしも一致しないことがあります。
参考図として取り扱い願います。

凡 例	
記 号	名 称
144	街区番号
①	画地番号
31.020	辺 長
(671.32)	画地面積
29-1	換地処分後の土地

※以下面積計算書は画地番号順に掲載しています。

面積（倍横距法）計算書

地番： 41-1

測点名	X座標	Y座標	D X	D Y	倍横距	倍面積	方向角	夾角	距離
P41-7	-68635.3455	11958.3157	-10.2808	13.9321	13.9321	-143.2338116	126-25-28	87-11-23	17.315
P41-8	-68645.6264	11972.2478	1.0161	0.7499	28.6142	29.0745355	36-25-44	90-00-16	1.263
P41-5	-68644.6103	11972.9978	8.1171	5.3709	34.7350	281.9489020	33-29-29	177-03-45	9.733
P41-29	-68636.4931	11978.3686	7.1129	4.7064	44.8122	318.7443770	33-29-29	180-00-00	8.529
P41-3	-68629.3802	11983.0750	1.0486	-1.6034	47.9152	50.2451095	303-11-06	89-41-37	1.916
P41-2	-68628.3316	11981.4716	2.0324	1.3200	47.6319	96.8059821	33-00-14	269-49-08	2.423
P41-1	-68626.2992	11982.7916	0.9950	-1.5046	47.4473	47.2112048	303-28-40	90-28-26	1.804
27R 39	-68625.3042	11981.2871	2.8179	-4.0173	41.9255	118.1402570	305-02-50	181-34-10	4.907
27R 38	-68622.4863	11977.2698	2.6714	-3.5850	34.3233	91.6896638	306-41-31	181-38-41	4.471
G1-44-7	-68619.8150	11973.6849	-0.3246	-2.9521	27.7862	-9.0180906	263-43-34	137-02-03	2.970
G1-44-8	-68620.1395	11970.7327	-15.2060	-12.4170	12.4170	-188.8135713	219-14-05	135-30-31	19.632
合計					倍面積	692.7945581			74.963
					面積	346.3972791			
					坪数	104.78			

面積（倍横距法）計算書

地番： 41-2

測点名	X座標	Y座標	D X	D Y	倍横距	倍面積	方向角	夾角	距離
P41-1	-68626.2992	11982.7916	-2.0324	-1.3200	-1.3200	2.6828060	213-00-14	90-04-40	2.423
P41-2	-68628.3316	11981.4716	-1.0486	1.6034	-1.0367	1.0870906	123-11-06	90-10-52	1.916
P41-3	-68629.3802	11983.0750	2.0240	1.3489	1.9156	3.8772022	33-40-57	90-29-51	2.432
P41-4	-68627.3563	11984.4239	1.0570	-1.6323	1.6323	1.7253657	302-55-34	89-14-37	1.945
合計					倍面積	9.3724646			8.716
					面積	4.6862323			
					坪数	1.41			

ご注意
 この図面は土地区画整理組合等から引き継いだ
 ものです。
 換地処分時点のもので現況とは必ずしも一致し
 ないことがあります。
 参考図として取り扱い願います。

面積（倍横距法）計算書

地番： 41-3-1

測点名	X座標	Y座標	D X	D Y	倍横距	倍面積	方向角	夾角	距離
P41-29	-68636.4931	11978.3686	-8.1171	-5.3709	-5.3709	43.5961025	213-29-29	90-07-51	9.733
P41-5	-68644.6103	11972.9978	-6.2305	9.4615	-1.2802	7.9763957	123-21-54	89-52-25	11.329
P41-20	-68650.8407	11982.4593	-2.5899	3.9243	12.1055	-31.3516628	123-25-24	180-03-30	4.702
P41-21	-68653.4306	11986.3835	-0.5415	0.8335	16.8633	-9.1316911	123-00-41	179-35-17	0.994
P41-6	-68653.9721	11987.2170	8.1121	5.3786	23.0753	187.1889828	33-32-44	90-32-03	9.733
P41-30	-68645.8600	11992.5956	9.3669	-14.2269	14.2269	133.2623055	303-21-38	89-48-54	17.034
合計					倍面積	331.5404326			53.525
					面積	165.7702163			
					坪数	50.14			

面積（倍横距法）計算書

地番： 41-3-2

測点名	X座標	Y座標	D X	D Y	倍横距	倍面積	方向角	夾角	距離
G1-44-6	-68635.2464	11997.0363	7.2796	-11.6451	-11.6451	-84.7713849	302-00-37	134-19-32	13.733
27R EC	-68627.9668	11985.3912	0.6105	-0.9673	-24.2575	-14.8095519	302-15-31	180-14-54	1.144
P41-4	-68627.3563	11984.4239	-2.0240	-1.3489	-26.5737	53.7845591	213-40-57	91-25-26	2.432
P41-3	-68629.3802	11983.0750	-7.1129	-4.7064	-32.6290	232.0864598	213-29-29	179-48-32	8.529
P41-29	-68636.4931	11978.3686	-9.3669	14.2269	-23.1084	216.4541390	123-21-38	89-52-09	17.034
P41-30	-68645.8600	11992.5956	7.6677	5.0839	-3.7976	-29.1185566	33-32-44	90-11-06	9.200
G1-44-5	-68638.1924	11997.6795	2.9460	-0.6432	0.6432	1.8947356	347-41-05	134-08-21	3.015
合計					倍面積	375.5204000			55.087
					面積	187.7602000			
					坪数	56.79			

ご注意
 この図面は土地区画整理組合等から引き継いだ
 ものです。
 換地処分時点のもので現況とは必ずしも一致し
 ないことがあります。
 参考図として取り扱い願います。

面積（倍横距法）計算書

地番： 41-4

測点名	X座標	Y座標	D X	D Y	倍横距	倍面積	方向角	夾角	距離
P41-21	-68653.4306	11986.3835	-0.9340	-0.6144	-0.6144	0.5738575	213-20-18	90-19-37	1.118
P41-24	-68654.3646	11985.7691	-0.5439	0.8293	-0.3995	0.2173142	123-15-36	89-55-18	0.992
P41-25	-68654.9085	11986.5984	0.9364	0.6186	1.0484	0.9816813	33-27-01	90-11-25	1.122
P41-6	-68653.9721	11987.2170	0.5415	-0.8335	0.8335	0.4513466	303-00-41	89-33-40	0.994
合計					倍面積	2.2241997			4.226
					面積	1.1120998			
					坪数	0.33			

面積（倍横距法）計算書

地番： 41-5

測点名	X座標	Y座標	D X	D Y	倍横距	倍面積	方向角	夾角	距離
P41-20	-68650.8407	11982.4593	-2.2517	-1.4804	-1.4804	3.3334625	213-19-27	89-54-03	2.695
P41-22	-68653.0924	11980.9788	-3.1285	4.7476	1.7867	-5.5895800	123-23-01	90-03-34	5.686
P41-23	-68656.2209	11985.7264	1.3124	0.8720	7.4062	9.7198590	33-36-08	90-13-07	1.576
P41-25	-68654.9085	11986.5984	0.5439	-0.8293	7.4490	4.0515981	303-15-36	89-39-28	0.992
P41-24	-68654.3646	11985.7691	0.9340	0.6144	7.2341	6.7565811	33-20-18	270-04-42	1.118
P41-21	-68653.4306	11986.3835	2.5899	-3.9243	3.9243	10.1632906	303-25-24	90-05-06	4.702
合計					倍面積	28.4352113			16.769
					面積	14.2176057			
					坪数	4.30			

ご注意
 この図面は土地区画整理組合等から引き継いだ
 ものです。
 換地処分時点のもので現況とは必ずしも一致し
 ないことがあります。
 参考図として取り扱い願います。

面積（倍横距法）計算書

地番： 41-6

測点名	X座標	Y座標	DX	DY	倍横距	倍面積	方向角	夾角	距離
P41-9	-68647.9527	11970.5353	-9.4817	14.3878	14.3878	-136.4216874	123-23-07	87-01-37	17.231
P41-10	-68657.4345	11984.9232	1.2136	0.8032	29.5789	35.8965954	33-29-56	90-06-49	1.455
P41-23	-68656.2209	11985.7264	3.1285	-4.7476	25.6346	80.1971787	303-23-01	89-53-05	5.686
P41-22	-68653.0924	11980.9788	2.2517	1.4804	22.3675	50.3643096	33-19-27	269-56-26	2.695
P41-20	-68650.8407	11982.4593	6.2305	-9.4615	14.3864	89.6338012	303-21-54	90-02-27	11.329
P41-5	-68644.6103	11972.9978	-1.0161	-0.7499	4.1750	-4.2421578	216-25-44	93-03-50	1.263
P41-8	-68645.6264	11972.2478	-2.3264	-1.7125	1.7125	-3.9839995	216-21-30	179-55-46	2.889
合計					倍面積	111.4440403			42.548
					面積	55.7220202			
					坪数	16.85			

面積（倍横距法）計算書

地番： 41-7

測点名	X座標	Y座標	DX	DY	倍横距	倍面積	方向角	夾角	距離
P41-13	-68670.6307	11953.8154	-11.0432	15.0467	15.0467	-166.1645806	126-16-34	89-53-05	18.664
P41-14	-68681.6739	11968.8622	24.2394	16.0610	46.1544	1118.7578346	33-31-42	87-15-08	29.078
P41-10	-68657.4345	11984.9232	9.4817	-14.3878	47.8276	453.4880791	303-23-07	89-51-25	17.231
P41-9	-68647.9527	11970.5353	-5.0197	-3.7053	29.7344	-149.2591994	216-25-57	93-02-50	6.239
P41-12	-68652.9725	11966.8300	-17.6582	-13.0146	13.0146	-229.8139839	216-23-29	179-57-32	21.936
合計					倍面積	1027.0081497			93.148
					面積	513.5040748			
					坪数	155.33			

ご注意
 この図面は土地区画整理組合等から引き継いだ
 ものです。
 換地処分時点のもので現況とは必ずしも一致し
 ないことがあります。
 参考図として取り扱い願います。

面積（倍横距法）計算書

地番： 41-8

測点名	X座標	Y座標	D X	D Y	倍横距	倍面積	方向角	夾角	距離
P41-17	-68696.5120	11934.6925	-12.8985	15.7882	15.7882	-203.6432615	129-14-52	92-48-34	20.387
P41-19	-68709.4104	11950.4807	27.7365	18.3814	49.9578	1385.6557377	33-31-59	84-17-07	33.274
P41-14	-68681.6739	11968.8622	11.0432	-15.0467	53.2925	588.5223867	306-16-34	92-44-35	18.664
P41-13	-68670.6307	11953.8154	-4.6642	-3.4584	34.7875	-162.2571875	216-33-20	90-16-46	5.807
P41-16	-68675.2949	11950.3571	-21.2171	-15.6645	15.6645	-332.3552927	216-26-18	179-52-58	26.373
合計					倍面積	1275.9223827			104.505
					面積	637.9611914			
					坪数	192.98			

面積（倍横距法）計算書

地番： 41-9

測点名	X座標	Y座標	D X	D Y	倍横距	倍面積	方向角	夾角	距離
G1-44-1	-68699.5143	11905.9072	-2.9992	0.1488	0.1488	-0.4461380	177-09-38	137-56-54	3.003
G1-44-2	-68702.5135	11906.0559	-1.5833	1.5978	1.8953	-3.0008438	134-44-23	137-34-45	2.249
25R 6	-68704.0968	11907.6537	-3.1056	3.3052	6.7982	-21.1121821	133-13-00	178-28-37	4.535
25R 5	-68707.2024	11910.9589	-3.0023	3.3912	13.4945	-40.5139387	131-31-09	178-18-09	4.529
25R 4	-68710.2046	11914.3500	-2.8962	3.4936	20.3792	-59.0213736	129-39-31	178-08-22	4.538
25R 3	-68713.1008	11917.8436	-2.7952	3.5601	27.4328	-76.6790383	128-08-13	178-28-42	4.526
25R 2	-68715.8959	11921.4036	-2.6725	3.6635	34.6563	-92.6176134	126-06-37	177-58-24	4.535
25R 1	-68718.5684	11925.0671	-2.5594	3.7430	42.0628	-107.6537096	124-21-49	178-15-12	4.534
25R BC	-68721.1278	11928.8100	-5.2207	7.8641	53.6698	-280.1954284	123-34-44	179-12-55	9.439
G1-44-3	-68726.3485	11936.6742	0.5652	2.9473	64.4813	36.4417781	79-08-43	135-33-59	3.001
G1-44-4	-68725.7833	11939.6215	16.3729	10.8593	78.2878	1281.8008292	33-33-15	134-24-32	19.647
P41-19	-68709.4104	11950.4807	12.8985	-15.7882	73.3589	946.2160859	309-14-52	95-41-37	20.387
P41-17	-68696.5120	11934.6925	12.9068	-15.8046	41.7661	539.0646996	309-14-12	179-59-20	20.405
P41-18	-68683.6052	11918.8879	-15.9091	-12.9808	12.9808	-206.5120163	219-12-44	89-58-32	20.533
合計					倍面積	1915.7711106			125.861
					面積	957.8855553			
					坪数	289.76			

ご注意
 この図面は土地区画整理組合等から引き継いだ
 ものです。
 換地処分時点のもので現況とは必ずしも一致し
 ないことがあります。
 参考図として取り扱い願います。

面積（倍横距法）計算書

地番： 41-10

測点名	X座標	Y座標	D X	D Y	倍横距	倍面積	方向角	夾角	距離
P41-18	-68683.6052	11918.8879	-12.9068	15.8046	15.8046	-203.9859765	129-14-12	89-58-09	20.405
P41-17	-68696.5120	11934.6925	21.2171	15.6645	47.2737	1003.0090486	36-26-18	87-12-06	26.373
P41-16	-68675.2949	11950.3571	11.0120	-14.2527	48.6855	536.1264835	307-41-26	91-15-08	18.011
P41-28	-68664.2829	11936.1043	0.6822	-0.8618	33.5710	22.9026148	308-21-58	180-40-32	1.099
P41-15	-68663.6007	11935.2426	-20.0045	-16.3546	16.3546	-327.1666144	219-16-03	90-54-05	25.839
合計					倍面積	1030.8855560			91.727
					面積	515.4427780			
					坪数	155.92			

面積（倍横距法）計算書

地番： 41-11

測点名	X座標	Y座標	D X	D Y	倍横距	倍面積	方向角	夾角	距離
P41-28	-68664.2829	11936.1043	-11.0120	14.2527	14.2527	-156.9513884	127-41-26	88-28-04	18.011
P41-16	-68675.2949	11950.3571	4.6642	3.4584	31.9638	149.0871010	36-33-20	88-51-54	5.807
P41-13	-68670.6307	11953.8154	17.6582	13.0146	48.4368	855.3059785	36-23-29	179-50-09	21.936
P41-12	-68652.9725	11966.8300	10.5237	-14.3081	47.1432	496.1225030	306-20-05	89-56-36	17.762
P41-11	-68642.4487	11952.5219	-19.4405	-15.8785	16.9566	-329.6453065	219-14-28	92-54-23	25.101
P41-26	-68661.8893	11936.6434	-0.7134	0.8324	1.9105	-1.3629510	130-35-56	91-21-28	1.096
P41-27	-68662.6027	11937.4758	-1.6802	-1.3714	1.3714	-2.3042413	219-13-22	268-37-26	2.169
合計					倍面積	1010.2516954			91.882
					面積	505.1258477			
					坪数	152.80			

ご注意
 この図面は土地区画整理組合等から引き継いだ
 ものです。
 換地処分時点のもので現況とは必ずしも一致し
 ないことがあります。
 参考図として取り扱い願います。

面積（倍横距法）計算書

地番： 41-12

測点名	X座標	Y座標	D X	D Y	倍横距	倍面積	方向角	夾角	距離
P41-11	-68642.4487	11952.5219	-10.5237	14.3081	14.3081	-150.5748919	126-20-05	87-07-55	17.762
P41-12	-68652.9725	11966.8300	5.0197	3.7053	32.3215	162.2457826	36-25-57	90-05-52	6.239
P41-9	-68647.9527	11970.5353	2.3264	1.7125	37.7394	87.7958216	36-21-30	179-55-33	2.889
P41-8	-68645.6264	11972.2478	10.2808	-13.9321	25.5198	262.3641341	306-25-28	90-03-58	17.315
P41-7	-68635.3455	11958.3157	-7.1032	-5.7938	5.7938	-41.1546583	219-12-10	92-46-42	9.166
合計					倍面積	320.6761881			53.371
					面積	160.3380940			
					坪数	48.50			

面積（倍横距法）計算書

地番： 41-13

測点名	X座標	Y座標	D X	D Y	倍横距	倍面積	方向角	夾角	距離
P41-15	-68663.6007	11935.2426	-0.6822	0.8618	0.8618	-0.5879244	128-21-58	89-03-52	1.099
P41-28	-68664.2829	11936.1043	1.6802	1.3714	3.0950	5.2001598	39-13-22	90-51-24	2.169
P41-27	-68662.6027	11937.4758	0.7134	-0.8324	3.6340	2.5925746	310-35-56	91-22-34	1.096
P41-26	-68661.8893	11936.6434	-1.7114	-1.4008	1.4008	-2.3973445	219-18-06	88-42-10	2.212
合計					倍面積	4.8074655			6.576
					面積	2.4037328			
					坪数	0.72			

ご注意
 この図面は土地区画整理組合等から引き継いだ
 ものです。
 換地処分時点のもので現況とは必ずしも一致し
 ないことがあります。
 参考図として取り扱い願います。

確 定 図

縮尺 1:500

所在 ほたる野二丁目



ご注意
この図面は土地区画整理組合等から引き継いだものです。
換地処分時点のもので現況とは必ずしも一致しないことがあります。
参考図として取り扱い願います。

※以下面積計算書は画地番号順に掲載しています。

凡 例	
記 号	名 称
(144)	街区番号
①	画地番号
31.020	辺 長
(671.32)	画地面積
29-1	換地処分後の土地

ご注意
 この図面は土地区画整理組合等から引き継いだ
 ものです。
 換地処分時点のもので現況とは必ずしも一致し
 ないことがあります。
 参考図として取り扱い願います。

面積（倍横距法）計算書

地番	測点名	X座標	Y座標	DX	DY	倍横距	倍面積	方向角	夾角	距離
43-1	G1-45-1	-68681.9974	11881.5898	0.5235	-2.9408	-2.9408	-1.5396422	280-05-40	135-26-34	2.987
	G1-45-2	-68681.4739	11878.6490	-24.2752	-34.3267	-40.2083	976.0619157	234-43-58	134-38-18	42.043
	28R EC	-68705.7490	11844.3223	-1.1062	-1.4516	-75.9866	84.0545916	232-41-29	177-57-31	1.825
	28R 9	-68706.8552	11842.8707	-1.1967	-1.3725	-78.8107	94.3110550	228-54-55	176-13-26	1.821
	28R 8	-68708.0519	11841.4981	-1.2985	-1.2867	-81.4700	105.7870608	224-44-22	175-49-27	1.828
	28R 7	-68709.3504	11840.2114	-0.3400	-0.3149	-83.0716	28.2439199	222-48-22	178-04-00	0.463
	P43-1	-68709.6903	11839.8965	-22.7027	35.7412	-47.6452	1081.6742132	122-25-25	79-37-03	42.342
	P43-2	-68732.3930	11875.6378	11.4104	7.2557	-4.6483	-53.0391599	32-27-06	90-01-41	13.522
	P43-14	-68720.9826	11882.8934	11.3110	7.2278	9.8351	111.2451000	32-34-44	180-07-38	13.423
	P43-8	-68709.6716	11890.1212	9.1153	5.7931	22.8561	208.3400533	32-26-15	179-51-31	10.800
	P43-3	-68700.5563	11895.9144	2.4551	-2.1449	26.5043	65.0717299	318-51-32	106-25-17	3.260
	25L 9	-68698.1012	11893.7695	3.6339	-3.0020	21.3574	77.6118403	320-26-22	181-34-50	4.714
	25L 10	-68694.4673	11890.7675	3.7278	-2.9004	15.4550	57.6137219	322-06-55	181-40-33	4.723
	25L 11	-68690.7394	11887.8670	3.8037	-2.7745	9.7800	37.2005501	323-53-32	181-46-37	4.708
	25L EC	-68686.9357	11885.0925	4.9383	-3.5027	3.5027	17.2973340	324-39-06	180-45-34	6.054
	合計						倍面積 面積 坪数			2889.9342837 1444.9671418 437.10

面積（倍横距法）計算書

地番	測点名	X座標	Y座標	DX	DY	倍横距	倍面積	方向角	夾角	距離
43-2	P43-3	-68700.5563	11895.9144	-9.1153	-5.7931	-5.7931	52.8063011	212-26-15	74-52-32	10.800
	P43-8	-68709.6716	11890.1212	-4.1502	6.5503	-5.0360	20.9002484	122-21-28	89-55-13	7.754
	P43-9	-68713.8219	11896.6716	5.2649	3.3618	4.8762	25.6727279	32-33-33	90-12-05	6.247
	P43-11	-68708.5569	11900.0333	1.2287	-1.9215	6.3165	7.7612335	302-35-52	90-02-19	2.281
	P43-12	-68707.3282	11898.1119	2.6140	1.6578	6.0528	15.8219270	32-23-02	269-47-10	3.095
	P43-13	-68704.7142	11899.7697	3.0775	-2.8676	4.8431	14.9049124	317-01-23	104-38-21	4.206
	25L 8	-68701.6367	11896.9021	1.0803	-0.9878	0.9878	1.0671173	317-33-43	180-32-20	1.464
	合計						倍面積 面積 坪数			138.9344678 69.4672339 21.01

面積（倍横距法）計算書

地番： 43-3

測点名	X座標	Y座標	D X	D Y	倍横距	倍面積	方向角	夾角	距離
P43-13	-68704.7142	11899.7697	-2.6140	-1.6578	-1.6578	4.3335543	212-23-02	76-26-35	3.095
P43-12	-68707.3282	11898.1119	-1.2287	1.9215	-1.3942	1.7130997	122-35-52	90-12-50	2.281
P43-11	-68708.5569	11900.0333	2.1712	1.3740	1.9013	4.1280874	32-19-40	89-43-48	2.569
P43-10	-68706.3857	11901.4074	1.3060	-1.2840	1.9914	2.6007668	315-29-15	103-09-35	1.831
25L 7	-68705.0797	11900.1234	0.3655	-0.3537	0.3537	0.1292772	315-56-27	180-27-12	0.509
合計					倍面積	12.9047853			10.285
					面積	6.4523927			
					坪数	1.95			

面積（倍横距法）計算書

地番： 43-4

測点名	X座標	Y座標	D X	D Y	倍横距	倍面積	方向角	夾角	距離
P43-8	-68709.6716	11890.1212	-11.3110	-7.2278	-7.2278	81.7533122	212-34-44	90-13-16	13.423
P43-14	-68720.9826	11882.8934	-12.4424	22.8930	8.4374	-104.9817235	118-31-27	85-56-43	26.056
P43-15	-68733.4250	11905.7864	14.5422	9.6359	40.9664	595.7431234	33-31-45	95-00-18	17.445
P43-16	-68718.8828	11915.4224	1.0801	-1.3552	49.2471	53.1928816	308-33-21	95-01-36	1.733
25L 3	-68717.8026	11914.0672	3.0268	-3.6274	44.2646	133.9781893	309-50-33	181-17-12	4.724
25L 4	-68714.7759	11910.4398	3.1325	-3.5300	37.1073	116.2369532	311-35-08	181-44-35	4.719
25L 5	-68711.6434	11906.9099	3.2332	-3.4404	30.1369	97.4372263	313-13-15	181-38-07	4.721
25L 6	-68708.4103	11903.4694	2.0245	-2.0621	24.6344	49.8730962	314-28-26	181-15-11	2.890
P43-10	-68706.3857	11901.4074	-2.1712	-1.3740	21.1983	-46.0252202	212-19-40	77-51-14	2.569
P43-11	-68708.5569	11900.0333	-5.2649	-3.3618	16.4625	-86.6739263	212-33-33	180-13-53	6.247
P43-9	-68713.8219	11896.6716	4.1502	-6.5503	6.5503	27.1852241	302-21-28	269-47-55	7.754
合計					倍面積	917.7191363			92.281
					面積	458.8595682			
					坪数	138.80			

ご注意
 この図面は土地区画整理組合等から引き継いだ
 ものです。
 換地処分時点のもので現況とは必ずしも一致し
 ないことがあります。
 参考図として取り扱い願います。

面積（倍横距法）計算書

地番： 43-5

測点名	X座標	Y座標	D X	D Y	倍横距	倍面積	方向角	夾角	距離
P43-6	-68735.9964	11867.7061	-3.9281	-1.7198	-1.7198	6.7553522	203-38-40	90-50-01	4.288
P43-5	-68739.9245	11865.9863	-0.7934	1.7992	-1.6403	1.3014910	113-47-50	90-09-10	1.966
5L 7	-68740.7179	11867.7855	-0.8954	1.9896	2.1484	-1.9237771	114-13-50	180-26-00	2.182
P43-4	-68741.6133	11869.7751	3.7398	2.3943	6.5323	24.4291741	32-37-41	98-23-51	4.441
P43-7	-68737.8736	11872.1694	1.8772	-4.4633	4.4633	8.3783216	292-48-39	80-10-58	4.842
合計					倍面積	38.9405618			17.719
					面積	19.4702809			
					坪数	5.88			

ご注意
 この図面は土地区画整理組合等から引き継いだ
 ものです。
 換地処分時点のもので現況とは必ずしも一致し
 ないことがあります。
 参考図として取り扱い願います。

面積（倍横距法）計算書

地番： 43-6

測点名	X座標	Y座標	D X	D Y	倍横距	倍面積	方向角	夾角	距離
P43-1	-68709.6903	11839.8965	-1.0378	-0.8891	-0.8891	0.9227125	220-35-17	98-09-52	1.367
28R 6	-68710.7281	11839.0074	-1.4473	-1.1091	-2.8874	4.1788195	217-27-53	176-52-36	1.823
28R 5	-68712.1754	11837.8983	-1.5302	-1.0042	-5.0007	7.6519965	213-16-33	175-48-40	1.830
28R 4	-68713.7056	11836.8941	-1.5828	-0.8988	-6.9038	10.9271616	209-35-28	176-18-55	1.820
28R 3	-68715.2884	11835.9952	-1.6450	-0.7874	-8.5900	14.1304497	205-34-47	175-59-19	1.824
28R 2	-68716.9334	11835.2078	-1.6989	-0.6836	-10.0611	17.0926215	201-55-11	176-20-24	1.831
28R 1	-68718.6323	11834.5242	-1.7332	-0.5542	-11.2989	19.5831753	197-43-58	175-48-47	1.820
28R BC	-68720.3655	11833.9699	-3.3120	-0.9781	-12.8312	42.4967107	196-27-08	178-43-10	3.453
G1-45-3	-68723.6774	11832.9919	-4.4060	2.3501	-11.4591	50.4892930	151-55-30	135-28-22	4.994
G1-45-4	-68728.0835	11835.3420	-0.3156	0.9739	-8.1351	2.5675609	107-57-22	136-01-52	1.024
5L 2	-68728.3991	11836.3159	-2.1810	6.3950	-0.7662	1.6711506	108-49-55	180-52-33	6.757
5L 3	-68730.5801	11842.7109	-2.3263	6.3578	11.9865	-27.8842042	110-05-51	181-15-56	6.770
5L 4	-68732.9064	11849.0686	-2.4797	6.2823	24.6265	-61.0663857	111-32-24	181-26-33	6.754
5L 5	-68735.3861	11855.3509	-2.6361	6.2329	37.1416	-97.9090490	112-55-31	181-23-07	6.767
5L 6	-68738.0222	11861.5838	-1.9023	4.4026	47.7771	-90.8848873	113-22-06	180-26-35	4.796
P43-5	-68739.9245	11865.9863	3.9281	1.7198	53.8994	211.7207546	23-38-40	90-16-34	4.288
P43-6	-68735.9964	11867.7061	-1.8772	4.4633	60.0824	-112.7850046	112-48-39	269-09-59	4.842
P43-7	-68737.8736	11872.1694	5.4805	3.4684	68.0141	372.7542611	32-19-40	99-31-01	6.486
P43-2	-68732.3930	11875.6378	22.7027	-35.7412	35.7412	811.4215154	302-25-25	90-05-45	42.342
合計					倍面積	1177.0786524			111.588
					面積	588.5393262			
					坪数	178.03			

ご注意
 この図面は土地区画整理組合等から引き継いだ
 ものです。
 換地処分時点のもので現況とは必ずしも一致し
 ないことがあります。
 参考図として取り扱い願います。

面積（倍横距法）計算書

地番： 43-7

測点名	X座標	Y座標	D X	D Y	倍横距	倍面積	方向角	夾角	距離
P43-16	-68718.8828	11915.4224	-14.5422	-9.6359	-9.6359	140.1280934	213-31-45	86-01-21	17.445
P43-15	-68733.4250	11905.7864	-14.3444	21.6581	2.3862	-34.2288329	123-31-01	89-59-16	25.978
P43-18	-68747.7694	11927.4445	12.3518	8.2067	32.2510	398.3566210	33-36-02	90-05-01	14.830
G1-45-7	-68735.4177	11935.6512	2.9369	-0.6006	39.8571	117.0567573	348-26-36	134-50-34	2.998
G1-45-8	-68732.4808	11935.0507	6.3440	-9.5642	29.6924	188.3669666	303-33-23	135-06-47	11.477
25L BC	-68726.1368	11925.4865	2.6630	-3.8974	16.2308	43.2220351	304-20-38	180-47-15	4.720
25L 1	-68723.4739	11921.5891	2.7803	-3.8074	8.5261	23.7047747	306-08-17	181-47-39	4.714
25L 2	-68720.6936	11917.7817	1.8108	-2.3594	2.3594	4.2724379	307-30-24	181-22-07	2.974
合計					倍面積	880.8788531			85.136
					面積	440.4394265			
					坪数	133.23			

面積（倍横距法）計算書

地番： 43-8

測点名	X座標	Y座標	D X	D Y	倍横距	倍面積	方向角	夾角	距離
P43-15	-68733.4250	11905.7864	-19.9909	-13.2376	-13.2376	264.6317622	213-30-43	89-59-42	23.976
P43-17	-68753.4159	11892.5488	-1.4420	2.4466	-24.0287	34.6502638	120-30-56	87-00-13	2.840
P1-45-5	-68754.8579	11894.9954	-1.6564	2.7032	-18.8789	31.2718380	121-29-56	180-59-00	3.170
5L EC	-68756.5144	11897.6986	-9.4796	15.1498	-1.0259	9.7250363	122-02-07	180-32-11	17.871
G1-45-5	-68765.9940	11912.8484	0.6633	2.9422	17.0662	11.3191929	77-17-47	135-15-40	3.016
G1-45-6	-68765.3308	11915.7906	17.5613	11.6539	31.6623	556.0309605	33-34-07	136-16-20	21.076
P43-18	-68747.7694	11927.4445	14.3444	-21.6581	21.6581	310.6730152	303-31-01	89-56-54	25.978
合計					倍面積	1218.3020690			97.927
					面積	609.1510345			
					坪数	184.26			

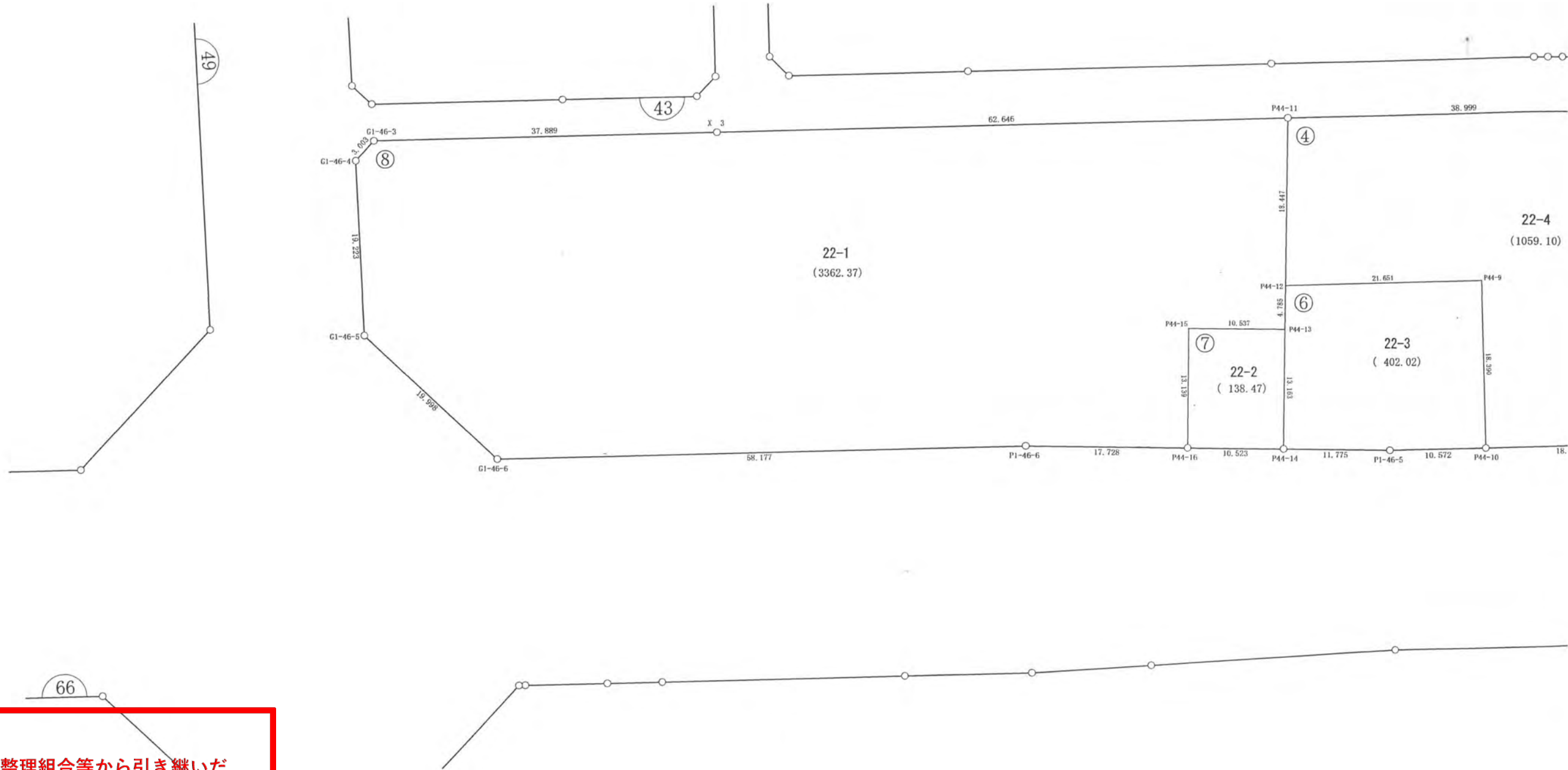
ご注意
 この図面は土地区画整理組合等から引き継いだ
 ものです。
 換地処分時点のもので現況とは必ずしも一致し
 ないことがあります。
 参考図として取り扱い願います。

面積（倍横距法）計算書

地番： 43-9

測点名	X座標	Y座標	D X	D Y	倍横距	倍面積	方向角	夾角	距離
P43-14	-68720.9826	11882.8934	-11.4104	-7.2557	-7.2557	82.7901180	212-27-06	93-55-39	13.522
P43-2	-68732.3930	11875.6378	-5.4805	-3.4684	-17.9798	98.5388287	212-19-40	179-52-34	6.486
P43-7	-68737.8736	11872.1694	-3.7398	-2.3943	-23.8424	89.1648896	212-37-41	180-18-01	4.441
P43-4	-68741.6133	11869.7751	-1.9563	4.1374	-22.0993	43.2320842	115-18-22	82-40-41	4.577
5L 8	-68743.5696	11873.9125	-3.0303	6.0606	-11.9014	36.0646735	116-33-55	181-15-33	6.776
5L 9	-68746.5999	11879.9730	-3.1443	5.9913	0.1505	-0.4733229	117-41-27	181-07-32	6.766
5L 10	-68749.7442	11885.9644	-3.2999	5.9449	12.0868	-39.8852703	119-02-01	181-20-34	6.799
5L 11	-68753.0441	11891.9093	-0.3718	0.6395	18.6713	-6.9421693	120-10-27	181-08-26	0.740
P43-17	-68753.4159	11892.5488	19.9909	13.2376	32.5484	650.6711611	33-30-43	93-20-16	23.976
P43-15	-68733.4250	11905.7864	12.4424	-22.8930	22.8930	284.8430763	298-31-27	85-00-44	26.056
合計					倍面積	1238.0040690			100.139
					面積	619.0020345			
					坪数	187.24			

ご注意
 この図面は土地区画整理組合等から引き継いだ
 ものです。
 換地処分時点のもので現況とは必ずしも一致し
 ないことがあります。
 参考図として取り扱い願います。



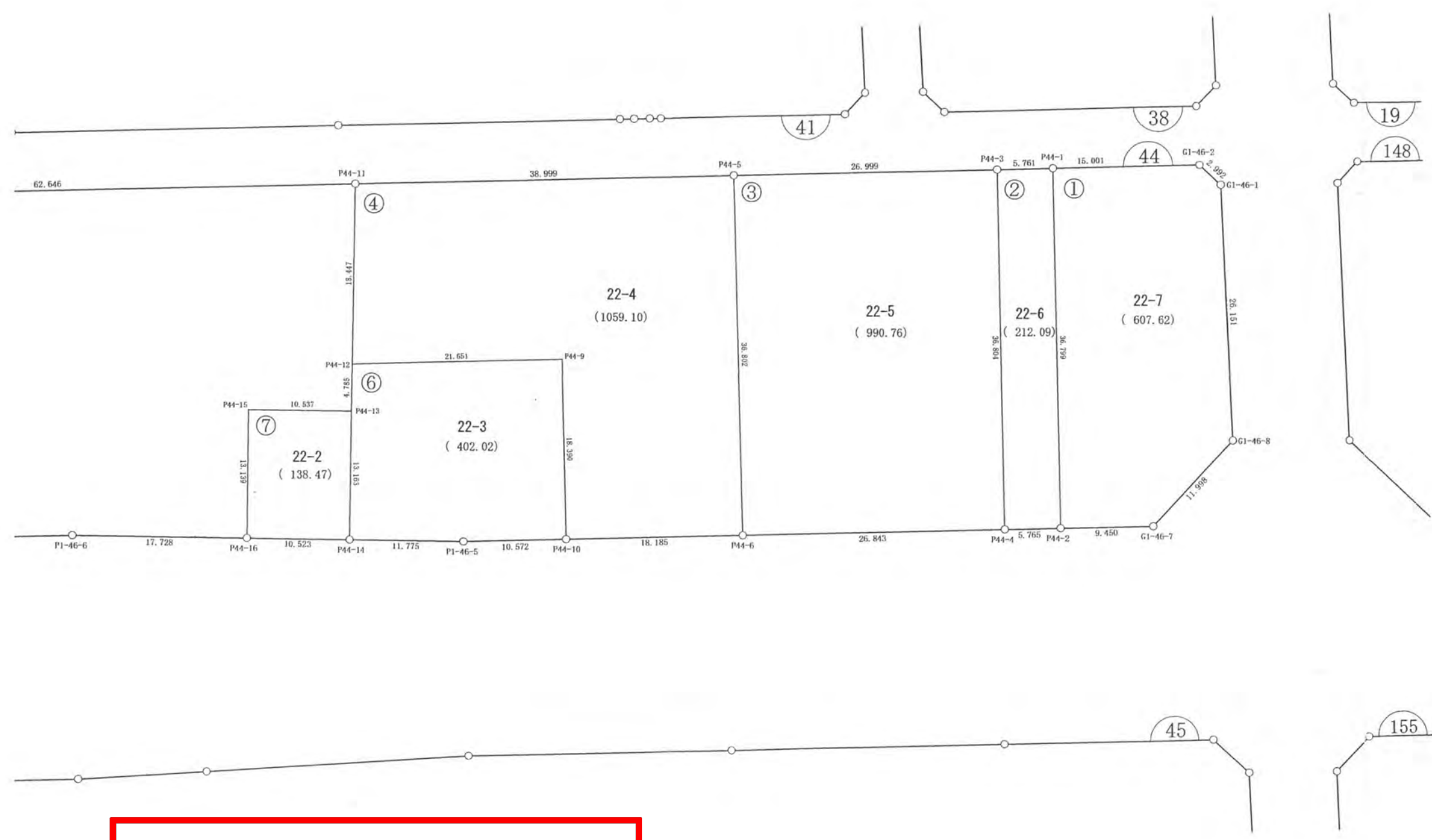
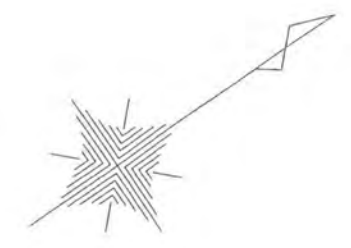
ご注意
この図面は土地区画整理組合等から引き継いだ
ものです。
換地処分時点のもので現況とは必ずしも一致し
ないことがあります。
参考図として取り扱い願います。

※以下面積計算書は画地番号順に掲載しています。

確定図

縮尺 1:500

所在 ほたる野二丁目



ご注意
 この図面は土地区画整理組合等から引き継いだものです。
 換地処分時点のもので現況とは必ずしも一致しないことがあります。
 参考図として取り扱います。

凡 例	
記 号	名 称
144	街区番号
①	画地番号
31.020	辺 長
(671.32)	画地面積
29-1	換地処分後の土地

※以下面積計算書は画地番号順に掲載しています。

面積（倍横距法）計算書

地番： 44-1

測点名	X座標	Y座標	D X	D Y	倍横距	倍面積	方向角	夾角	距離
P44-1	-68623.8296	12014.4049	-20.3368	30.6688	30.6688	-623.7044124	123-32-56	90-02-40	36.799
P44-2	-68644.1664	12045.0737	7.8685	5.2326	66.5702	523.8085500	33-37-27	90-04-31	9.450
G1-46-7	-68636.2979	12050.3063	11.7265	-2.5380	69.2648	812.2363556	347-47-16	134-09-49	11.998
G1-46-8	-68624.5714	12047.7683	13.8868	-22.1598	44.5670	618.8908854	302-04-26	134-17-10	26.151
G1-46-1	-68610.6846	12025.6085	-0.6367	-2.9231	19.4841	-12.4046248	257-42-46	135-38-20	2.992
G1-46-2	-68611.3213	12022.6854	-12.5084	-8.2805	8.2805	-103.5755325	213-30-16	135-47-30	15.001
合計					倍面積	1215.2512214			102.391
					面積	607.6256107			
					坪数	183.80			

面積（倍横距法）計算書

地番： 44-2

測点名	X座標	Y座標	D X	D Y	倍横距	倍面積	方向角	夾角	距離
P44-3	-68628.6309	12011.2207	-20.3429	30.6705	30.6705	-623.9260739	123-33-19	90-00-11	36.804
P44-4	-68648.9738	12041.8912	4.8073	3.1825	64.5234	310.1866597	33-30-17	89-56-58	5.765
P44-2	-68644.1664	12045.0737	20.3368	-30.6688	37.0371	753.2162596	303-32-56	90-02-39	36.799
P44-1	-68623.8296	12014.4049	-4.8012	-3.1842	3.1842	-15.2880250	213-33-08	90-00-12	5.761
合計					倍面積	424.1888203			85.129
					面積	212.0944102			
					坪数	64.15			

ご注意
 この図面は土地区画整理組合等から引き継いだ
 ものです。
 換地処分時点のもので現況とは必ずしも一致し
 ないことがあります。
 参考図として取り扱い願います。

面積（倍横距法）計算書

地番： 44-3

測点名	X座標	Y座標	D X	D Y	倍横距	倍面積	方向角	夾角	距離
P44-5	-68651.1397	11996.3104	-20.2112	30.7557	30.7557	-621.6088496	123-18-40	89-47-23	36.802
P44-6	-68671.3509	12027.0660	22.3772	14.8252	76.3365	1708.1946515	33-31-30	90-12-50	26.843
P44-4	-68648.9738	12041.8912	20.3429	-30.6705	60.4912	1230.5655963	303-33-19	90-01-49	36.804
P44-3	-68628.6309	12011.2207	-22.5089	-14.9104	14.9104	-335.6152099	213-31-17	89-57-58	26.999
合計					倍面積	1981.5361883			127.448
					面積	990.7680941			
					坪数	299.70			

面積（倍横距法）計算書

地番： 44-4

測点名	X座標	Y座標	D X	D Y	倍横距	倍面積	方向角	夾角	距離
P44-11	-68683.6440	11974.7610	-10.7642	14.9802	14.9802	-161.2507545	125-41-59	92-09-24	18.447
P44-12	-68694.4082	11989.7413	18.0581	11.9446	41.9050	756.7258968	33-28-58	87-46-59	21.651
P44-9	-68676.3501	12001.6858	-10.1566	15.3309	69.1806	-702.6424409	123-31-27	270-02-29	18.390
P44-10	-68686.5068	12017.0168	15.1558	10.0492	94.5608	1433.1475948	33-32-48	90-01-21	18.185
P44-6	-68671.3509	12027.0660	20.2112	-30.7557	73.8543	1492.6835544	303-18-40	89-45-52	36.802
P44-5	-68651.1397	11996.3104	-32.5043	-21.5493	21.5493	-700.4445565	213-32-35	90-13-55	38.999
合計					倍面積	2118.2192940			152.474
					面積	1059.1096470			
					坪数	320.38			

ご注意

この図面は土地区画整理組合等から引き継いだものです。

換地処分時点のもので現況とは必ずしも一致しないことがあります。

参考図として取り扱い願います。

面積（倍横距法）計算書

地番： 44-6

測点名	X座標	Y座標	DX	DY	倍横距	倍面積	方向角	夾角	距離
P44-12	-68694.4082	11989.7413	-2.8000	3.8808	3.8808	-10.8659669	125-48-38	92-19-40	4.785
P44-13	-68697.2082	11993.6220	-7.6788	10.6914	18.4529	-141.6954921	125-41-12	179-52-34	13.163
P44-14	-68704.8870	12004.3134	9.5625	6.8704	36.0146	344.3894497	35-41-46	90-00-34	11.775
P1-46-5	-68695.3245	12011.1837	8.8177	5.8330	48.7180	429.5811532	33-29-07	177-47-21	10.572
P44-10	-68686.5068	12017.0168	10.1566	-15.3309	39.2201	398.3447381	303-31-27	90-02-20	18.390
P44-9	-68676.3501	12001.6858	-18.0581	-11.9446	11.9446	-215.6966743	213-28-58	89-57-31	21.651
合計									
					倍面積	804.0572077			80.336
					面積	402.0286038			
					坪数	121.61			

面積（倍横距法）計算書

地番： 44-7

測点名	X座標	Y座標	DX	DY	倍横距	倍面積	方向角	夾角	距離
P44-15	-68705.7820	11987.4973	-7.6536	10.6803	10.6803	-81.7422573	125-37-32	90-05-07	13.139
P44-16	-68713.4356	11998.1776	8.5486	6.1358	27.4964	235.0557221	35-40-09	90-02-37	10.523
P44-14	-68704.8870	12004.3134	7.6788	-10.6914	22.9409	176.1575240	305-41-12	90-01-03	13.163
P44-13	-68697.2082	11993.6220	-8.5738	-6.1247	6.1247	-52.5122814	215-32-25	89-51-13	10.537
合計									
					倍面積	276.9587074			47.362
					面積	138.4793537			
					坪数	41.89			

ご注意
 この図面は土地区画整理組合等から引き継いだ
 ものです。
 換地処分時点のもので現況とは必ずしも一致し
 ないことがあります。
 参考図として取り扱い願います。

面積（倍横距法）計算書

地番： 44-8

測点名	X座標	Y座標	DX	DY	倍横距	倍面積	方向角	夾角	距離
G1-46-3	-68767.4393	11919.2125	-2.9336	0.6424	0.6424	-1.8844142	167-38-57	134-05-40	3.003
G1-46-4	-68770.3729	11919.8549	-10.1938	16.2970	17.5817	-179.2240733	122-01-33	134-22-36	19.223
G1-46-5	-68780.5667	11936.1519	4.2401	19.5429	53.4216	226.5125329	77-45-31	135-43-58	19.998
G1-46-6	-68776.3266	11955.6948	48.4942	32.1378	105.1023	5096.8501901	33-31-59	135-46-28	58.177
P1-46-6	-68727.8324	11987.8325	14.3968	10.3450	147.5851	2124.7582369	35-41-59	182-10-00	17.728
P44-16	-68713.4356	11998.1776	7.6536	-10.6803	147.2498	1126.9869930	305-37-32	89-55-33	13.139
P44-15	-68705.7820	11987.4973	8.5738	6.1247	142.6943	1223.4327454	35-32-25	269-54-53	10.537
P44-13	-68697.2082	11993.6220	2.8000	-3.8808	144.9383	405.8216542	305-48-38	90-16-13	4.785
P44-12	-68694.4082	11989.7413	10.7642	-14.9802	126.0773	1357.1261187	305-41-59	179-53-21	18.447
P44-11	-68683.6440	11974.7610	-52.2203	-34.6062	76.4908	-3994.3782216	213-31-56	87-49-57	62.646
X 3	-68735.8643	11940.1548	-31.5750	-20.9423	20.9423	-661.2525120	213-33-17	180-01-21	37.889
合計					倍面積	6724.7492502			265.572
					面積	3362.3746251			
					坪数	1017.11			

ご注意
 この図面は土地区画整理組合等から引き継いだ
 ものです。
 換地処分時点のもので現況とは必ずしも一致し
 ないことがあります。
 参考図として取り扱い願います。

木更津都市計画事業中尾・伊豆島
特定土地区画整理事業

確定図

縮尺 1:500

所在 ほたる野二丁目



ご注意
 この図面は土地区画整理組合等から引き継いだものです。
 換地処分時点のもので現況とは必ずしも一致しないことがあります。
 参考図として取り扱い願います。

凡例	
記号	名称
(144)	街区番号
①	画地番号
31.020	辺長
(671.32)	画地面積
29-1	換地処分後の土地

※以下面積計算書は画地番号順に掲載しています。

面積（倍横距法）計算書

地番： 38-1

測点名	X座標	Y座標	D X	D Y	倍横距	倍面積	方向角	夾角	距離
G1-42-1	-68559.3129	11935.4374	-2.7961	-1.0458	-1.0458	2.9242685	200-30-28	134-00-49	2.985
G1-42-2	-68562.1090	11934.3916	-2.2587	1.1110	-0.9807	2.2151811	153-48-34	133-18-06	2.517
27L 23	-68564.3677	11935.5025	-4.1829	2.1572	2.2875	-9.5683466	152-43-08	178-54-34	4.706
27L 24	-68568.5506	11937.6598	-4.1207	2.2810	6.7257	-27.7150015	151-02-00	178-18-52	4.710
27L 25	-68572.6713	11939.9408	-2.5062	1.5011	10.5078	-26.3349861	149-04-52	178-02-52	2.921
P38-1	-68575.1776	11941.4419	15.5152	25.6652	37.6741	584.5215122	58-50-46	89-45-54	29.990
P38-2	-68559.6624	11967.1071	3.0482	-1.8176	61.5218	187.5326465	329-11-38	90-20-52	3.549
8L 13	-68556.6141	11965.2896	3.8619	-2.0932	57.6110	222.4900250	331-32-29	182-20-51	4.393
8L 14	-68552.7522	11963.1963	2.6868	-1.3501	54.1678	145.5390801	333-19-18	181-46-49	3.007
G1-42-7	-68550.0654	11961.8463	1.0320	-2.7743	50.0434	51.6470116	290-24-19	137-05-01	2.960
G1-42-8	-68549.0333	11959.0720	-10.2795	-23.6346	23.6346	-242.9520545	246-29-39	136-05-20	25.773
合計					倍面積	890.2993363			87.511
					面積	445.1496681			
					坪数	134.65			

ご注意
 この図面は土地区画整理組合等から引き継いだ
 ものです。
 換地処分時点のもので現況とは必ずしも一致し
 ないことがあります。
 参考図として取り扱い願います。

面積（倍横距法）計算書

地番： 38-2

測点名	X座標	Y座標	DX	DY	倍横距	倍面積	方向角	夾角	距離
P38-1	-68575.1776	11941.4419	-1.5155	0.9393	0.9393	-1.4234866	148-12-38	89-21-52	1.783
27L 26	-68576.6931	11942.3811	-3.9529	2.5498	4.4284	-17.5051578	147-10-34	178-57-56	4.704
27L 27	-68580.6460	11944.9310	-3.8815	2.6806	9.6589	-37.4912929	145-22-14	178-11-40	4.717
27L 28	-68584.5276	11947.6116	-3.7630	2.8242	15.1637	-57.0618442	143-06-40	177-44-26	4.705
27L 29	-68588.2906	11950.4359	-3.6828	2.9267	20.9147	-77.0257192	141-31-34	178-24-54	4.704
27L 30	-68591.9735	11953.3626	-3.5757	3.0544	26.8959	-96.1730067	139-29-44	177-58-10	4.703
27L 31	-68595.5492	11956.4170	-0.8643	0.7707	30.7210	-26.5525695	138-16-39	178-46-55	1.158
P38-3	-68596.4135	11957.1877	19.9341	22.4206	53.9123	1074.6963091	48-21-35	90-04-56	30.001
P38-4	-68576.4794	11979.6083	1.9003	-1.6701	74.6629	141.8838736	318-41-24	90-19-49	2.530
8L 8	-68574.5790	11977.9383	3.3984	-2.8068	70.1860	238.5231494	320-26-46	181-45-22	4.408
8L 9	-68571.1806	11975.1314	3.4934	-2.6594	64.7197	226.0944820	322-43-09	182-16-23	4.391
8L 10	-68567.6872	11972.4720	3.6064	-2.5275	59.5327	214.7011119	324-58-32	182-15-23	4.404
8L 11	-68564.0807	11969.9444	3.6883	-2.3925	54.6126	201.4297791	327-01-46	182-03-14	4.396
8L 12	-68560.3924	11967.5519	0.7300	-0.4448	51.7753	37.7963229	328-38-47	181-37-01	0.855
P38-2	-68559.6624	11967.1071	-15.5152	-25.6652	25.6652	-398.2012164	238-50-46	90-11-59	29.990
合計					倍面積	1423.6907348			107.449
					面積	711.8453674			
					坪数	215.33			

ご注意
 この図面は土地区画整理組合等から引き継いだ
 ものです。
 換地処分時点のもので現況とは必ずしも一致し
 ないことがあります。
 参考図として取り扱い願います。

面積（倍横距法）計算書

地番： 38-3

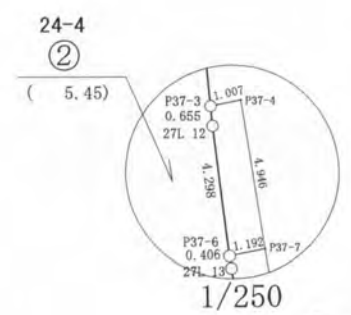
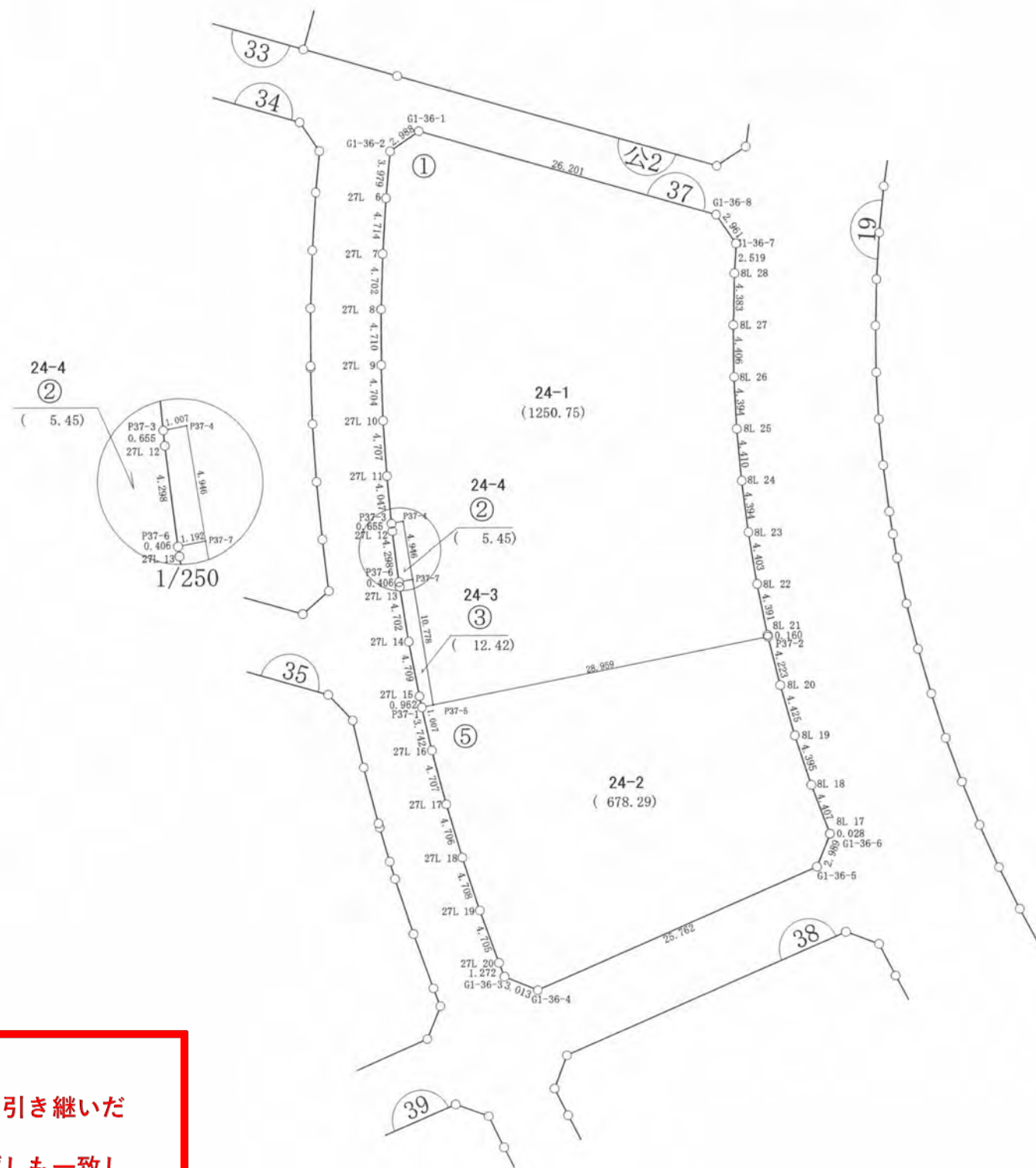
測点名	X座標	Y座標	D X	D Y	倍横距	倍面積	方向角	夾角	距離
P38-3	-68596.4135	11957.1877	-2.6163	2.3951	2.3951	-6.2662825	137-31-42	89-10-07	3.547
27L 32	-68599.0299	11959.5828	-3.3584	3.2869	8.0771	-27.1256241	135-36-56	178-05-14	4.699
27L 33	-68602.3882	11962.8697	-3.2722	3.3885	14.7526	-48.2726397	133-59-56	178-23-00	4.711
27L 34	-68605.6604	11966.2583	-3.1633	3.4801	21.6213	-68.3935524	132-16-09	178-16-13	4.703
27L 35	-68608.8236	11969.7384	-3.0522	3.5744	28.6758	-87.5229078	130-29-39	178-13-30	4.700
27L 36	-68611.8758	11973.3128	-2.9249	3.6950	35.9451	-105.1342293	128-21-52	177-52-13	4.712
27L 37	-68614.8006	11977.0077	-2.8110	3.7745	43.4145	-122.0363424	126-40-35	178-18-43	4.706
27L 38	-68617.6116	11980.7822	-2.7045	3.8504	51.0393	-138.0337635	125-05-02	178-24-27	4.705
27L 39	-68620.3161	11984.6325	-2.5656	3.9468	58.8364	-150.9484768	123-01-32	177-56-30	4.707
27L EC	-68622.8816	11988.5793	-7.3758	11.7963	74.5794	-550.0821264	122-00-58	178-59-26	13.912
G1-42-3	-68630.2574	12000.3756	0.5849	2.9382	89.3139	52.2355385	78-44-33	136-43-35	2.996
G1-42-4	-68629.6726	12003.3138	21.5073	14.2449	106.4971	2290.4618510	33-31-04	134-46-31	25.797
G1-42-5	-68608.1653	12017.5587	2.8970	-0.6058	120.1363	348.0359387	348-11-23	134-40-19	2.960
G1-42-6	-68605.2683	12016.9530	7.8053	-12.4635	107.0670	835.6902265	302-03-25	133-52-02	14.706
8L BC	-68597.4630	12004.4895	2.4054	-3.6782	90.9254	218.7082037	303-10-59	181-07-34	4.395
8L 1	-68595.0576	12000.8113	2.5467	-3.5825	83.6648	213.0655122	305-24-28	182-13-29	4.395
8L 2	-68592.5110	11997.2289	2.6671	-3.4949	76.5875	204.2630376	307-20-55	181-56-27	4.396
8L 3	-68589.8439	11993.7340	2.8152	-3.3745	69.7182	196.2673223	309-50-12	182-29-17	4.395
8L 4	-68587.0287	11990.3596	2.9398	-3.2785	63.0652	185.3961963	311-52-56	182-02-44	4.403
8L 5	-68584.0890	11987.0811	3.0480	-3.1673	56.6195	172.5735560	313-54-01	182-01-05	4.396
8L 6	-68581.0410	11983.9139	3.1795	-3.0526	50.3996	160.2481074	316-09-59	182-15-58	4.408
8L 7	-68577.8615	11980.8612	1.3821	-1.2529	46.0941	63.7075932	317-48-29	181-38-30	1.865
P38-4	-68576.4794	11979.6083	-19.9341	-22.4206	22.4206	-446.9357929	228-21-35	90-33-06	30.001
合計					倍面積	3189.9013455			164.215
					面積	1594.9506728			
					坪数	482.47			

ご注意
 この図面は土地区画整理組合等から引き継いだ
 ものです。
 換地処分時点のもので現況とは必ずしも一致し
 ないことがあります。
 参考図として取り扱い願います。

確定図

縮尺 1:500

所在 ほたる野二丁目



ご注意
この図面は土地区画整理組合等から引き継いだものです。
換地処分時点のもので現況とは必ずしも一致しないことがあります。
参考図として取り扱い願います。

凡 例	
記 号	名 称
144	街区番号
①	画地番号
31.020	辺 長
(671.32)	画地面積
29-1	換地処分後の土地

※以下面積計算書は画地番号順に掲載しています。

面積（倍横距法）計算書

地番： 37-1

測点名	X座標	Y座標	D X	D Y	倍横距	倍面積	方向角	夾角	距離
G1-36-1	-68481.1456	11923.4769	-1.6833	-2.4691	-2.4691	4.1561840	235-43-01	129-47-16	2.988
G1-36-2	-68482.8288	11921.0077	-3.9610	-0.3820	-5.3202	21.0733461	185-30-29	129-47-28	3.979
27L 6	-68486.7898	11920.6258	-4.7024	-0.3282	-6.0304	28.3571085	183-59-32	178-29-03	4.714
27L 7	-68491.4922	11920.2976	-4.6984	-0.1711	-6.5296	30.6786758	182-05-07	178-05-35	4.702
27L 8	-68496.1906	11920.1265	-4.7097	-0.0165	-6.7172	31.6357799	180-12-02	178-06-55	4.710
27L 9	-68500.9003	11920.1100	-4.7018	0.1294	-6.6042	31.0516610	178-25-24	178-13-22	4.704
27L 10	-68505.6021	11920.2395	-4.6979	0.2923	-6.1825	29.0445791	176-26-22	178-00-58	4.707
27L 11	-68510.3000	11920.5318	-4.0309	0.3648	-5.5253	22.2719355	174-49-42	178-23-20	4.047
P37-3	-68514.3309	11920.8966	0.1985	0.9872	-4.1733	-0.8283253	78-37-55	83-48-13	1.007
P37-4	-68514.1325	11921.8838	-4.8848	0.7768	-2.4092	11.7686299	170-57-51	272-19-56	4.946
P37-7	-68519.0173	11922.6607	-10.6453	1.6846	0.0522	-0.5559414	171-00-27	180-02-36	10.778
P37-5	-68529.6626	11924.3453	5.6256	28.4075	30.1443	169.5814546	78-47-54	87-47-27	28.959
P37-2	-68524.0369	11952.7528	0.1569	-0.0338	58.5180	9.1815109	347-50-38	89-02-44	0.160
8L 21	-68523.8800	11952.7190	4.3078	-0.8489	57.6353	248.2821564	348-51-06	181-00-28	4.391
8L 22	-68519.5722	11951.8700	4.3484	-0.6938	56.0925	243.9134431	350-56-04	182-04-58	4.403
8L 23	-68515.2238	11951.1762	4.3618	-0.5324	54.8663	239.3162223	353-02-26	182-06-22	4.394
8L 24	-68510.8620	11950.6438	4.3948	-0.3614	53.9724	237.1983171	355-17-55	182-15-29	4.410
8L 25	-68506.4672	11950.2824	4.3903	-0.1905	53.4205	234.5320218	357-30-54	182-12-59	4.394
8L 26	-68502.0769	11950.0918	4.4064	-0.0292	53.2007	234.4236044	359-37-12	182-06-18	4.406
8L 27	-68497.6705	11950.0626	4.3811	0.1314	53.3028	233.5249756	1-43-03	182-05-51	4.383
8L 28	-68493.2894	11950.1940	2.5145	0.1583	53.5926	134.7583394	3-36-12	181-53-09	2.519
G1-36-7	-68490.7749	11950.3523	2.4384	-1.6803	52.0706	126.9704232	325-25-49	141-49-37	2.961
G1-36-8	-68488.3365	11948.6720	7.1909	-25.1952	25.1952	181.1760921	285-55-45	140-29-56	26.201
合計					倍面積	2501.5121940			142.863
					面積	1250.7560970			
					坪数	378.35			

ご注意
 この図面は土地区画整理組合等から引き継いだ
 ものです。
 換地処分時点のもので現況とは必ずしも一致し
 ないことがあります。
 参考図として取り扱い願います。

面積（倍横距法）計算書

地番： 37-2

測点名	X座標	Y座標	D X	D Y	倍横距	倍面積	方向角	夾角	距離
P37-3	-68514.3309	11920.8966	-0.6514	0.0680	0.0680	-0.0442885	174-02-29	95-24-34	0.655
27L 12	-68514.9823	11920.9646	-4.2656	0.5264	0.6624	-2.8255872	172-57-52	178-55-23	4.298
P37-6	-68519.2479	11921.4911	0.2307	1.1696	2.3584	0.5440498	78-50-34	85-52-42	1.192
P37-7	-68519.0173	11922.6607	4.8848	-0.7768	2.7512	13.4392351	350-57-51	92-07-17	4.946
P37-4	-68514.1325	11921.8838	-0.1985	-0.9872	0.9872	-0.1959443	258-37-55	87-40-04	1.007
合計					倍面積	10.9174649			12.098
					面積	5.4587324			
					坪数	1.65			

面積（倍横距法）計算書

地番： 37-3

測点名	X座標	Y座標	D X	D Y	倍横距	倍面積	方向角	夾角	距離
P37-6	-68519.2479	11921.4911	-0.4012	0.0592	0.0592	-0.0237485	171-36-25	92-45-51	0.406
27L 13	-68519.6492	11921.5502	-4.6454	0.7299	0.8483	-3.9407641	171-04-13	179-27-48	4.702
27L 14	-68524.2946	11922.2802	-4.6268	0.8770	2.4553	-11.3600569	169-16-00	178-11-47	4.709
27L 15	-68528.9214	11923.1572	-0.9412	0.2012	3.5335	-3.3257198	167-56-04	178-40-04	0.962
P37-1	-68529.8626	11923.3584	0.2000	0.9869	4.7216	0.9442388	78-32-41	90-36-37	1.007
P37-5	-68529.6626	11924.3453	10.6453	-1.6846	4.0238	42.8350684	351-00-27	92-27-46	10.778
P37-7	-68519.0173	11922.6607	-0.2307	-1.1696	1.1696	-0.2698058	258-50-34	87-50-07	1.192
合計					倍面積	24.8592121			23.756
					面積	12.4296061			
					坪数	3.75			

ご注意
 この図面は土地区画整理組合等から引き継いだ
 ものです。
 換地処分時点のもので現況とは必ずしも一致し
 ないことがあります。
 参考図として取り扱い願います。

面積（倍横距法）計算書

地番： 37-5

測点名	X座標	Y座標	DX	DY	倍横距	倍面積	方向角	夾角	距離
P37-1	-68529.8626	11923.3584	-3.6472	0.8379	0.8379	-3.0561529	167-03-39	88-30-58	3.742
27L 16	-68533.5098	11924.1963	-4.5547	1.1872	2.8631	-13.0406670	165-23-26	178-19-47	4.707
27L 17	-68538.0645	11925.3836	-4.5151	1.3270	5.3774	-24.2794625	163-37-18	178-13-52	4.706
27L 18	-68542.5796	11926.7106	-4.4709	1.4741	8.1785	-36.5655535	161-45-07	178-07-49	4.708
27L 19	-68547.0506	11928.1847	-4.4228	1.6055	11.2582	-49.7929753	160-02-55	178-17-48	4.705
27L 20	-68551.4734	11929.7902	-1.1827	0.4672	13.3309	-15.7665460	158-26-44	178-23-49	1.272
G1-36-3	-68552.6561	11930.2574	-1.1489	2.7858	16.5839	-19.0539275	112-24-46	133-58-02	3.013
G1-36-4	-68553.8050	11933.0432	10.2785	23.6224	42.9920	441.8943029	66-29-07	134-04-21	25.762
G1-36-5	-68543.5265	11956.6656	2.7707	1.1214	67.7358	187.6743958	22-02-09	135-33-02	2.989
G1-36-6	-68540.7558	11957.7870	0.0283	0.0000	68.8573	1.9486603	0-00-03	157-57-54	0.028
8L 17	-68540.7275	11957.7870	4.1378	-1.5180	67.3392	278.6378520	339-51-13	159-51-10	4.407
8L 18	-68536.5897	11956.2690	4.1827	-1.3491	64.4721	269.6686388	342-07-23	182-16-10	4.395
8L 19	-68532.4070	11954.9198	4.2601	-1.1957	61.9272	263.8171876	344-19-18	182-11-55	4.425
8L 20	-68528.1469	11953.7241	4.1099	-0.9713	59.7601	245.6090428	346-42-10	182-22-52	4.223
P37-2	-68524.0369	11952.7528	-5.6256	-28.4075	30.3813	-170.9144627	258-47-54	92-05-44	28.959
P37-5	-68529.6626	11924.3453	-0.2000	-0.9869	0.9869	-0.1973651	258-32-41	179-44-47	1.007
合計					倍面積	1356.5829676			103.048
					面積	678.2914838			
					坪数	205.18			

ご注意
 この図面は土地区画整理組合等から引き継いだ
 ものです。
 換地処分時点のもので現況とは必ずしも一致し
 ないことがあります。
 参考図として取り扱い願います。

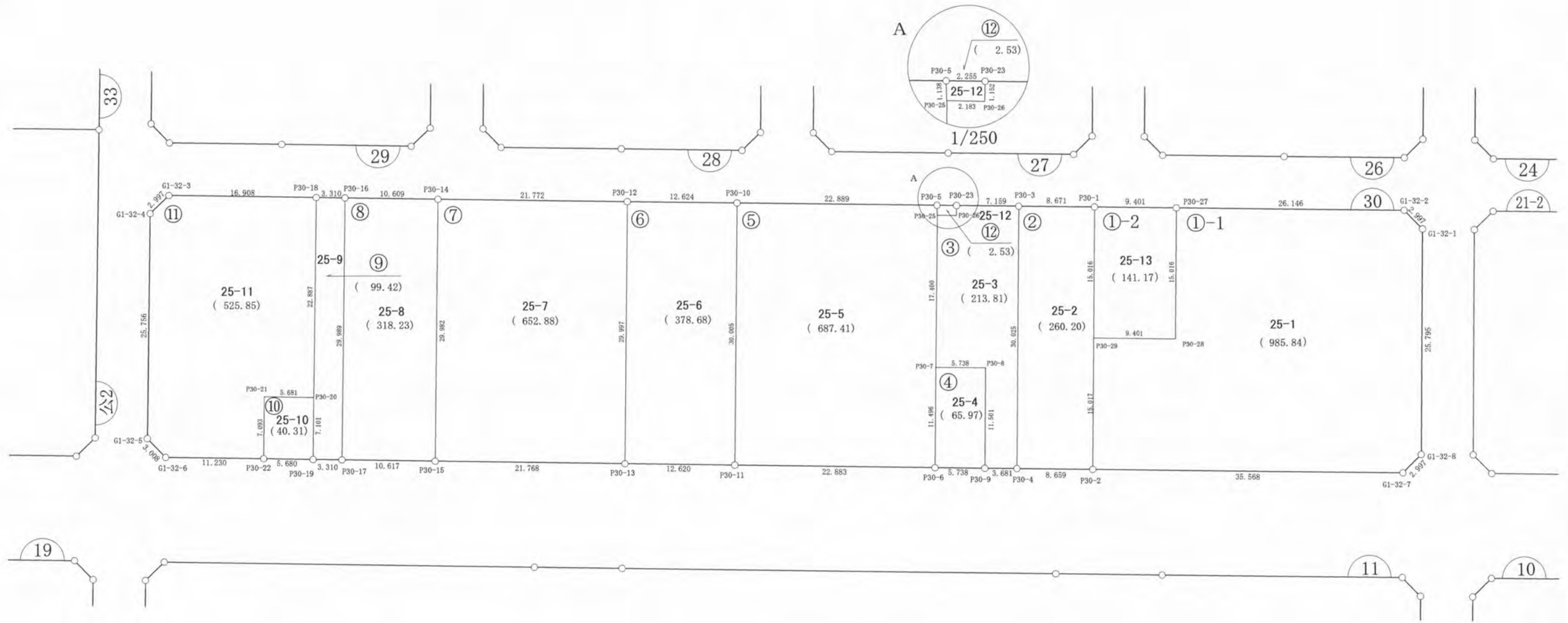
木更津都市計画事業中尾・伊豆島
特定土地区画整理事業

確定図

縮尺 1:500



所在 ほたる野二丁目



ご注意
 この図面は土地区画整理組合等から引き継いだものです。
 換地処分時点のもので現況とは必ずしも一致しないことがあります。
 参考図として取り扱い願います。

凡 例	
記 号	名 称
(144)	街区番号
①	画地番号
← 31.020 →	辺 長
(671.32)	画地面積
29-1	換地処分後の土地

※以下面積計算書は画地番号順に掲載しています。

面積（倍横距法）計算書

地番： 30-1-1

測点名	X座標	Y座標	D X	D Y	倍横距	倍面積	方向角	夾角	距離
P30-29	-68331.9444	11977.5923	-4.1296	14.4376	14.4376	-59.621885	105-57-44	90-00-22	15.017
P30-2	-68336.0740	11992.0300	34.1999	9.7689	38.6442	1321.629965	15-56-30	89-58-46	35.568
G1-32-7	-68301.8740	12001.7989	2.6201	-1.4548	46.9584	123.036793	330-57-36	135-01-06	2.997
G1-32-8	-68299.2539	12000.3442	7.0839	-24.8031	20.7006	146.640559	285-56-23	134-58-47	25.795
G1-32-1	-68292.1700	11975.5411	-1.4669	-2.6137	-6.7163	9.851796	240-41-54	134-45-31	2.997
G1-32-2	-68293.6369	11972.9273	-25.1389	-7.1876	-16.5176	415.233773	195-57-22	135-15-28	26.146
P30-27	-68318.7758	11965.7397	-4.1294	14.4370	-9.2682	38.272335	105-57-44	90-00-22	15.016
P30-28	-68322.9052	11980.1768	-9.0392	-2.5844	2.5844	-23.361181	195-57-22	269-59-38	9.401
合計					倍面積	1971.682155			132.937
					面積	985.8410773			
					坪数	298.21			

面積（倍横距法）計算書

地番： 30-1-2

測点名	X座標	Y座標	D X	D Y	倍横距	倍面積	方向角	夾角	距離
P30-29	-68331.9444	11977.5923	9.0392	2.5844	2.5844	23.361181	15-57-22	89-59-38	9.401
P30-28	-68322.9052	11980.1768	4.1294	-14.4370	-9.2682	-38.272335	285-57-44	90-00-22	15.016
P30-27	-68318.7758	11965.7397	-9.0392	-2.5844	-26.2896	237.636030	195-57-22	89-59-38	9.401
P30-1	-68327.8149	11963.1553	-4.1294	14.4370	-14.4370	59.616924	105-57-44	90-00-22	15.016
合計					倍面積	282.341800			48.834
					面積	141.1709000			
					坪数	42.70			

ご注意

この図面は土地区画整理組合等から引き継いだものです。

換地処分時点のもので現況とは必ずしも一致しないことがあります。

参考図として取り扱い願います。

面積（倍横距法）計算書

地番： 30-2

測点名	X座標	Y座標	DX	DY	倍横距	倍面積	方向角	夾角	距離
P30-3	-68336.1532	11960.7762	-8.2456	28.8703	28.8703	-238.0515282	105-56-23	90-00-53	30.025
P30-4	-68344.3987	11989.6464	8.3248	2.3835	60.1241	500.5185750	15-58-39	90-02-16	8.659
P30-2	-68336.0740	11992.0300	8.2591	-28.8747	33.6329	277.7764178	285-57-44	89-59-05	30.033
P30-1	-68327.8149	11963.1553	-8.3383	-2.3791	2.3791	-19.8378330	195-55-30	89-57-46	8.671
合計					倍面積	520.4056316			77.388
					面積	260.2028158			
					坪数	78.71			

ご注意
 この図面は土地区画整理組合等から引き継いだ
 ものです。
 換地処分時点のもので現況とは必ずしも一致し
 ないことがあります。
 参考図として取り扱い願います。

面積（倍横距法）計算書

地番： 30-3

測点名	X座標	Y座標	D X	D Y	倍横距	倍面積	方向角	夾角	距離
P30-23	-68343.0374	11958.8125	-0.3343	1.1020	1.1020	-0.3684162	106-52-35	90-57-21	1.152
P30-26	-68343.3718	11959.9145	-2.0933	-0.6207	1.5833	-3.3142141	196-31-01	269-38-26	2.183
P30-25	-68345.4651	11959.2937	-4.8373	16.7137	17.6762	-85.5047056	106-08-29	89-37-28	17.400
P30-7	-68350.3023	11976.0074	5.5178	1.5736	35.9636	198.4388102	15-55-03	89-46-34	5.738
P30-8	-68344.7845	11977.5810	-3.1548	11.0593	48.5965	-153.3110605	105-55-17	270-00-14	11.501
P30-9	-68347.9393	11988.6404	3.5406	1.0061	60.6619	214.7785516	15-51-45	89-56-28	3.681
P30-4	-68344.3987	11989.6464	8.2456	-28.8703	32.7977	270.4352991	285-56-23	90-04-38	30.025
P30-3	-68336.1532	11960.7762	-6.8843	-1.9637	1.9637	-13.5187049	195-55-14	89-58-51	7.159
合計					倍面積	427.6355595			78.839
					面積	213.8177797			
					坪数	64.67			

面積（倍横距法）計算書

地番： 30-4

測点名	X座標	Y座標	D X	D Y	倍横距	倍面積	方向角	夾角	距離
P30-7	-68350.3023	11976.0074	-3.1538	11.0547	11.0547	-34.8642054	105-55-22	90-00-19	11.496
P30-6	-68353.4561	11987.0622	5.5168	1.5782	23.6877	130.6796384	15-57-51	90-02-29	5.738
P30-9	-68347.9393	11988.6404	3.1548	-11.0593	14.2065	44.8184079	285-55-17	89-57-26	11.501
P30-8	-68344.7845	11977.5810	-5.5178	-1.5736	1.5736	-8.6827038	195-55-03	89-59-46	5.738
合計					倍面積	131.9511371			34.473
					面積	65.9755686			
					坪数	19.95			

ご注意
 この図面は土地区画整理組合等から引き継いだ
 ものです。
 換地処分時点のもので現況とは必ずしも一致し
 ないことがあります。
 参考図として取り扱い願います。

ご注意
 この図面は土地区画整理組合等から引き継いだ
 ものです。
 換地処分時点のもので現況とは必ずしも一致し
 ないことがあります。
 参考図として取り扱い願います。

面積（倍横距法）計算書

地番： 30-5

測点名	X座標	Y座標	D X	D Y	倍横距	倍面積	方向角	夾角	距離
P30-10	-68367.2174	11951.9170	-8.2388	28.8518	28.8518	-237.7027859	105-56-13	90-02-27	30.005
P30-11	-68375.4562	11980.7687	22.0001	6.2935	63.9970	1407.9401205	15-57-50	90-01-37	22.883
P30-6	-68353.4561	11987.0622	3.1538	-11.0547	59.2357	186.8160979	285-55-22	89-57-32	11.496
P30-7	-68350.3023	11976.0074	4.8373	-16.7137	31.4672	152.2153002	286-08-29	180-13-07	17.400
P30-25	-68345.4651	11959.2937	0.2613	-1.1076	13.6459	3.5659138	283-16-31	177-08-02	1.138
P30-5	-68345.2037	11958.1861	-22.0137	-6.2692	6.2692	-138.0072024	195-53-46	92-37-15	22.889
合計					倍面積	1374.8274442			105.811
					面積	687.4137221			
					坪数	207.94			

面積（倍横距法）計算書

地番： 30-6

測点名	X座標	Y座標	D X	D Y	倍横距	倍面積	方向角	夾角	距離
P30-12	-68379.3589	11948.4586	-8.2329	28.8455	28.8455	-237.4806910	105-55-46	90-01-49	29.997
P30-13	-68387.5917	11977.3040	12.1355	3.4647	61.1556	742.1569009	15-56-02	90-00-16	12.620
P30-11	-68375.4562	11980.7687	8.2388	-28.8518	35.7686	294.6885291	285-56-13	90-00-11	30.005
P30-10	-68367.2174	11951.9170	-12.1414	-3.4584	3.4584	-41.9898929	195-53-57	89-57-44	12.624
合計					倍面積	757.3748461			85.246
					面積	378.6874231			
					坪数	114.55			

面積（倍横距法）計算書

地番： 30-7

測点名	X座標	Y座標	D X	D Y	倍横距	倍面積	方向角	夾角	距離
P30-14	-68400.2977	11942.4917	-8.2244	28.8320	28.8320	-237.1244707	105-55-15	90-00-54	29.982
P30-15	-68408.5220	11971.3237	20.9303	5.9803	63.6443	1332.0939956	15-56-46	90-01-31	21.768
P30-13	-68387.5917	11977.3040	8.2329	-28.8455	40.7791	335.7288943	285-55-46	89-59-00	29.997
P30-12	-68379.3589	11948.4586	-20.9388	-5.9668	5.9668	-124.9383631	195-54-21	89-58-35	21.772
合計					倍面積	1305.7600561			103.519
					面積	652.8800281			
					坪数	197.49			

ご注意
 この図面は土地区画整理組合等から引き継いだ
 ものです。
 換地処分時点のもので現況とは必ずしも一致し
 ないことがあります。
 参考図として取り扱います。

面積（倍横距法）計算書

地番： 30-8

測点名	X座標	Y座標	D X	D Y	倍横距	倍面積	方向角	夾角	距離
P30-16	-68410.4976	11939.5745	-8.2341	28.8364	28.8364	-237.4403711	105-56-11	89-58-32	29.989
P30-17	-68418.7317	11968.4109	10.2097	2.9129	60.5856	618.5579924	15-55-25	89-59-14	10.617
P30-15	-68408.5220	11971.3237	8.2244	-28.8320	34.6665	285.1096998	285-55-15	89-59-50	29.982
P30-14	-68400.2977	11942.4917	-10.2000	-2.9173	2.9173	-29.7559417	195-57-39	90-02-24	10.609
合計					倍面積	636.4713794			81.197
					面積	318.2356897			
					坪数	96.26			

面積（倍横距法）計算書

地番： 30-9

測点名	X座標	Y座標	D X	D Y	倍横距	倍面積	方向角	夾角	距離
P30-18	-68413.6811	11938.6685	-6.2946	22.0040	22.0040	-138.5052871	105-57-50	90-04-43	22.887
P30-20	-68419.9757	11960.6725	-1.9391	6.8310	50.8390	-98.5822914	105-50-52	179-53-02	7.101
P30-19	-68421.9148	11967.5035	3.1831	0.9074	58.5773	186.4565203	15-54-37	90-03-45	3.310
P30-17	-68418.7317	11968.4109	8.2341	-28.8364	30.6483	252.3596747	285-56-11	90-01-34	29.989
P30-16	-68410.4976	11939.5745	-3.1835	-0.9060	0.9060	-2.8840810	195-53-07	89-56-56	3.310
合計					倍面積	198.8445355			66.597
					面積	99.4222677			
					坪数	30.07			

面積（倍横距法）計算書

地番： 30-10

測点名	X座標	Y座標	D X	D Y	倍横距	倍面積	方向角	夾角	距離
P30-21	-68425.4382	11959.1124	-1.9359	6.8237	6.8237	-13.2100004	105-50-20	89-53-59	7.093
P30-22	-68427.3742	11965.9361	5.4594	1.5674	15.2147	83.0628915	16-01-08	90-10-48	5.680
P30-19	-68421.9148	11967.5035	1.9391	-6.8310	9.9511	19.2963492	285-50-52	89-49-44	7.101
P30-20	-68419.9757	11960.6725	-5.4626	-1.5601	1.5601	-8.5220925	195-56-21	90-05-29	5.681
合計					倍面積	80.6271477			25.555
					面積	40.3135739			
					坪数	12.19			

面積（倍横距法）計算書

地番： 30-11

測点名	X座標	Y座標	D X	D Y	倍横距	倍面積	方向角	夾角	距離
G1-32-3	-68429.9399	11934.0267	-2.6261	1.4446	1.4446	-3.7935875	151-11-10	135-15-08	2.997
G1-32-4	-68432.5661	11935.4712	-7.0715	24.7663	27.6554	-195.5650347	105-56-08	134-44-58	25.756
G1-32-5	-68439.6376	11960.2375	1.4615	2.6289	55.0506	80.4541679	60-55-47	134-59-39	3.008
G1-32-6	-68438.1761	11962.8664	10.8020	3.0697	60.7492	656.2099925	15-51-50	134-56-03	11.230
P30-22	-68427.3742	11965.9361	1.9359	-6.8237	56.9952	110.3375273	285-50-20	89-58-30	7.093
P30-21	-68425.4382	11959.1124	5.4626	1.5601	51.7316	282.5879189	15-56-21	270-06-01	5.681
P30-20	-68419.9757	11960.6725	6.2946	-22.0040	31.2877	196.9421185	285-57-50	90-01-29	22.887
P30-18	-68413.6811	11938.6685	-16.2588	-4.6419	4.6419	-75.4711778	195-56-02	89-58-12	16.908
合計					倍面積	1051.7019252			95.560
					面積	525.8509626			
					坪数	159.06			

面積（倍横距法）計算書

地番： 30-12

測点名	X座標	Y座標	D X	D Y	倍横距	倍面積	方向角	夾角	距離
P30-23	-68343.0374	11958.8125	-2.1663	-0.6263	-0.6263	1.3568222	196-07-34	89-14-59	2.255
P30-5	-68345.2037	11958.1861	-0.2613	1.1076	-0.1451	0.0379102	103-16-31	87-08-57	1.138
P30-25	-68345.4651	11959.2937	2.0933	0.6207	1.5833	3.3142141	16-31-01	93-14-30	2.183
P30-26	-68343.3718	11959.9145	0.3343	-1.1020	1.1020	0.3684162	286-52-35	90-21-34	1.152
合計					倍面積	5.0773627			6.728
					面積	2.5386813			
					坪数	0.76			

ご注意
 この図面は土地区画整理組合等から引き継いだ
 ものです。
 換地処分時点のもので現況とは必ずしも一致し
 ないことがあります。
 参考図として取り扱い願います。