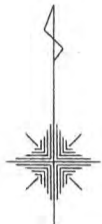


木更津都市計画事業 中尾・伊豆島特定土地地区画整理事業 位置図

縮尺=1/6000


木更津市



凡例

施行地区界	——
町丁目、大字界	——
字界	——
筆界及び地番	□
街区番号	○

ほたる野二丁目 位置図

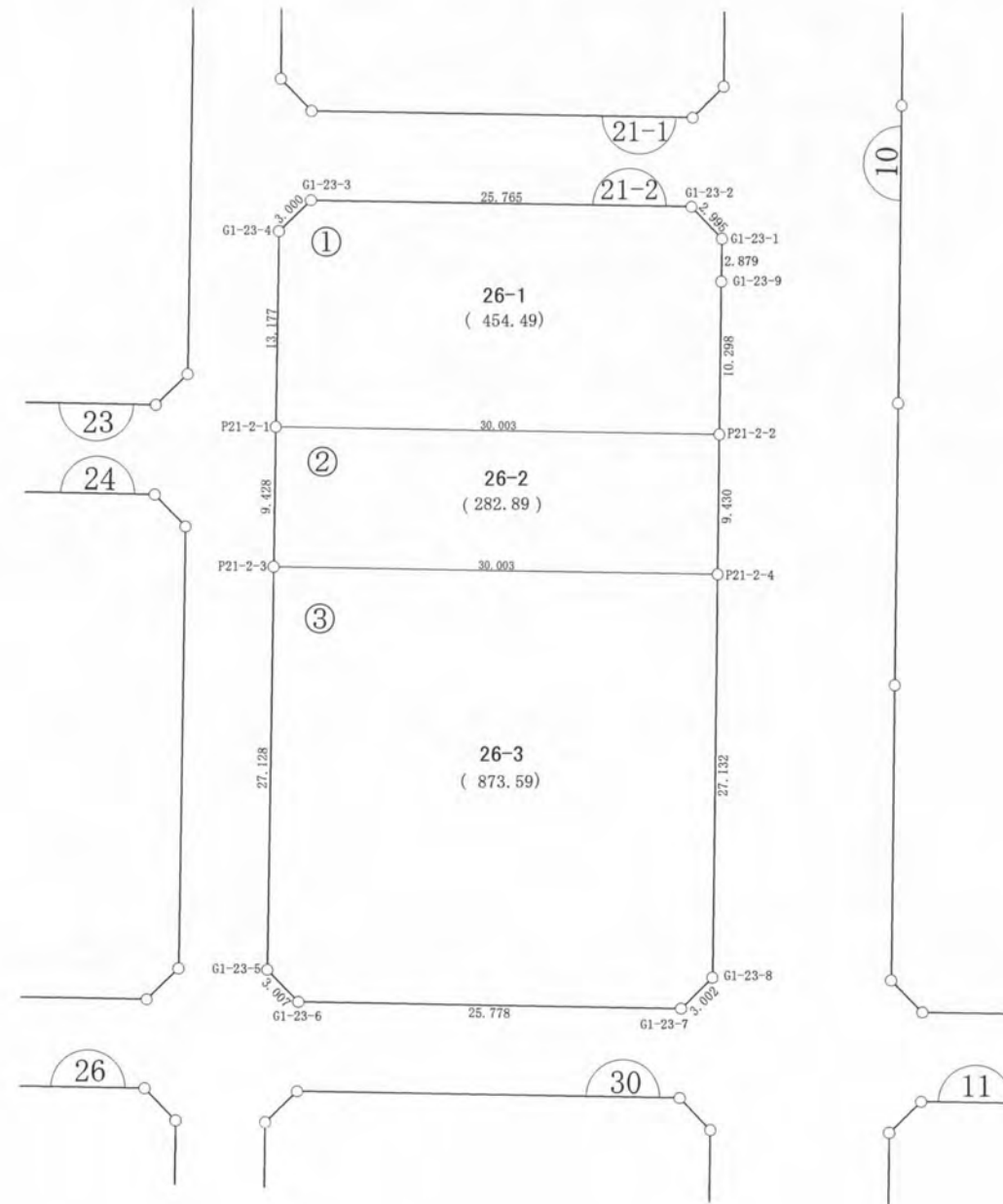


※位置図に表示されている番号は地番です。
※以下、換地確定図の凡例「換地処分後の土地」とは地番を指しています。また、換地確定図は地番順に掲載しています。

確定図

縮尺 1:500

所在 ほたる野二丁目



ご注意
この図面は土地区画整理組合等から引き継いだものです。
換地処分時点のもので現況とは必ずしも一致しないことがあります。
参考図として取り扱い願います。

凡 例	
記 号	名 称
144	街区番号
①	画地番号
31.020	辺 長
(671.32)	画地面積
29-1	換地処分後の土地

※以下面積計算書は画地番号順に掲載しています。

面積（倍横距法）計算書

地番： 21-2-1

測点名	X座標	Y座標	D X	D Y	倍横距	倍面積	方向角	夾角	距離
G1-23-3	-68234.4993	11992.0400	-1.4573	-2.6223	-2.6223	3.8214021	240-56-19	135-00-03	3.000
G1-23-4	-68235.9565	11989.4177	-12.6698	-3.6222	-8.8668	112.3415689	195-57-17	135-00-58	13.177
P21-2-1	-68248.6264	11985.7955	-8.2387	28.8502	16.3611	-134.7936867	105-56-15	89-58-58	30.003
P21-2-2	-68256.8650	12014.6456	9.9022	2.8280	48.0392	475.6920500	15-56-20	90-00-05	10.298
G1-23-9	-68246.9629	12017.4736	2.7681	0.7905	51.6577	142.9931592	15-56-20	180-00-00	2.879
G1-23-1	-68244.1948	12018.2641	2.6205	-1.4492	50.9991	133.6444053	331-03-26	135-07-06	2.995
G1-23-2	-68241.5743	12016.8150	7.0750	-24.7750	24.7750	175.2829017	285-56-16	134-52-50	25.765
合計					倍面積	908.9818005			88.117
					面積	454.4909003			
					坪数	137.48			

面積（倍横距法）計算書

地番： 21-2-2

測点名	X座標	Y座標	D X	D Y	倍横距	倍面積	方向角	夾角	距離
P21-2-1	-68248.6264	11985.7955	-9.0660	-2.5882	-2.5882	23.4649170	195-56-01	89-59-46	9.428
P21-2-3	-68257.6923	11983.2072	-8.2401	28.8490	23.6725	-195.0626436	105-56-27	90-00-26	30.003
P21-2-4	-68265.9324	12012.0562	9.0674	2.5894	55.1109	499.7102397	15-56-18	89-59-51	9.430
P21-2-2	-68256.8650	12014.6456	8.2387	-28.8502	28.8502	237.6867177	285-56-15	89-59-57	30.003
合計					倍面積	565.7992308			78.864
					面積	282.8996154			
					坪数	85.57			

ご注意
 この図面は土地区画整理組合等から引き継いだ
 ものです。
 換地処分時点のもので現況とは必ずしも一致し
 ないことがあります。
 参考図として取り扱い願います。

面積（倍横距法）計算書

地番： 21-2-3

測点名	X座標	Y座標	D X	D Y	倍横距	倍面積	方向角	夾角	距離
P21-2-3	-68257.6923	11983.2072	-26.0810	-7.4652	-7.4652	194.7001423	195-58-22	90-01-55	27.128
G1-23-5	-68283.7733	11975.7420	-2.6305	1.4578	-13.4727	35.4401785	151-00-22	135-02-00	3.007
G1-23-6	-68286.4038	11977.1998	-7.0785	24.7868	12.7719	-90.4056339	105-56-17	134-55-55	25.778
G1-23-7	-68293.4823	12001.9865	1.4593	2.6233	40.1820	58.6358888	60-54-52	134-58-35	3.002
G1-23-8	-68292.0231	12004.6099	26.0907	7.4463	50.2516	1311.0990579	15-55-44	135-00-52	27.132
P21-2-4	-68265.9324	12012.0562	8.2401	-28.8490	28.8490	237.7172194	285-56-27	90-00-43	30.003
合計					倍面積	1747.1868528			116.050
					面積	873.5934264			
					坪数	264.26			

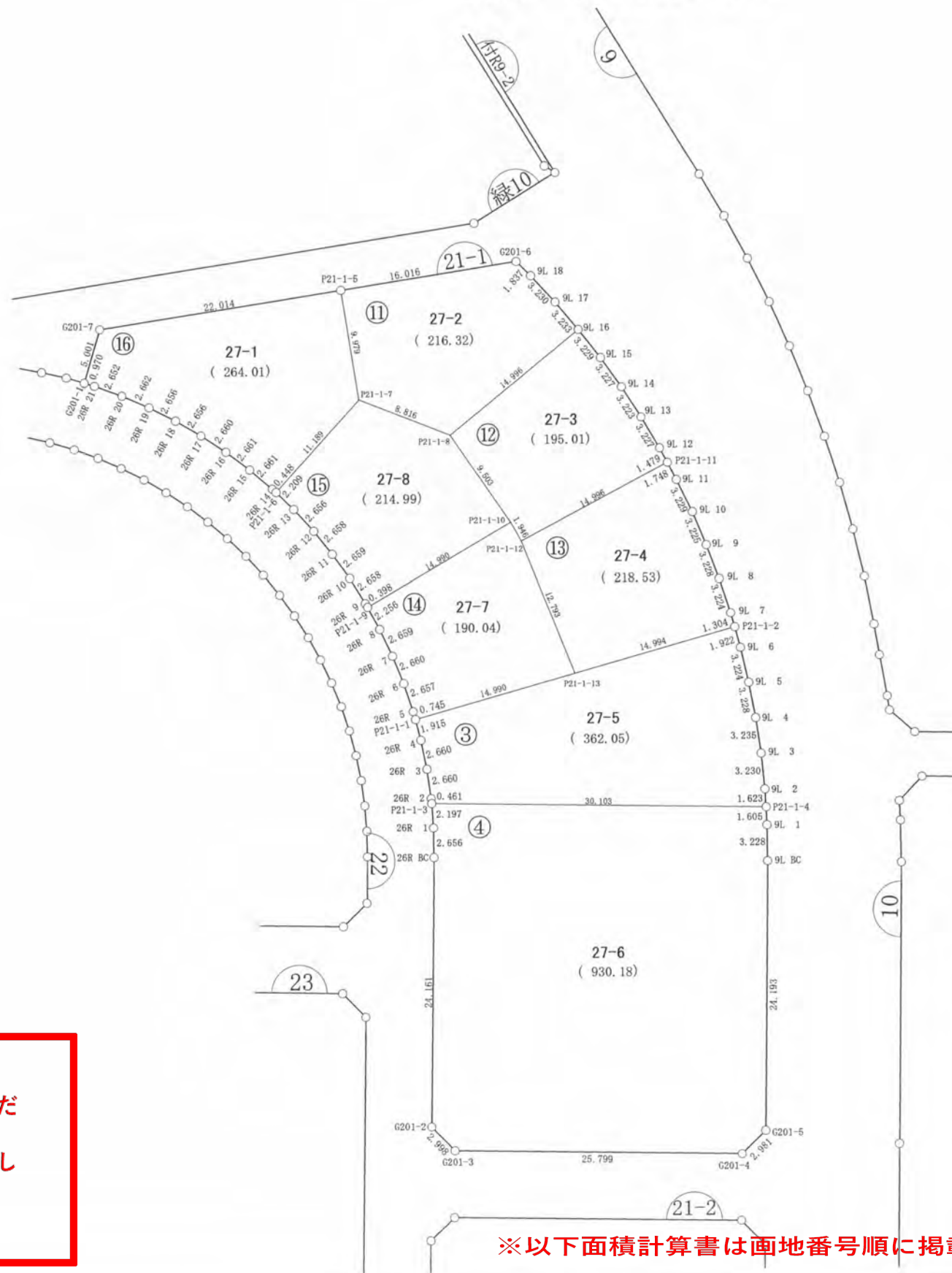
ご注意
 この図面は土地区画整理組合等から引き継いだ
 ものです。
 換地処分時点のもので現況とは必ずしも一致し
 ないことがあります。
 参考図として取り扱い願います。

木更津都市計画事業中尾・伊豆島
特定土地区画整理事業

確定図

縮尺 1:500

所在 ほたる野二丁目



ご注意
 この図面は土地区画整理組合等から引き継いだ
 ものです。
 換地処分時点のもので現況とは必ずしも一致し
 ないことがあります。
 参考図として取り扱い願います。

凡 例	
記 号	名 称
144	街区番号
①	画地番号
31.020	辺 長
(671.32)	画地面積
29-1	換地処分後の土地

※以下面積計算書は画地番号順に掲載しています。

面積（倍横距法）計算書

地番	測点名	X座標	Y座標	D X	D Y	倍横距	倍面積	方向角	夾角	距離
21-1-3	P21-1-1	-68190.4743	12000.5654	-1.9148	-0.0385	-0.0385	0.0737782	181-09-10	91-54-19	1.915
	26R 4	-68192.3891	12000.5269	-2.6544	-0.1712	-0.2483	0.6590955	183-41-28	182-32-18	2.660
	26R 3	-68195.0435	12000.3556	-2.6387	-0.3330	-0.7526	1.9858488	187-11-37	183-30-09	2.660
	26R 2	-68197.6822	12000.0226	-0.4557	-0.0716	-1.1572	0.5273515	188-55-49	181-44-12	0.461
	P21-1-3	-68198.1379	11999.9510	-8.2642	28.9460	27.7171	-229.0587786	105-56-03	97-00-14	30.103
	P21-1-4	-68206.4021	12028.8969	1.5909	0.3224	56.9855	90.6579676	11-27-25	85-31-22	1.623
	9L 2	-68204.8112	12029.2194	3.1839	0.5444	57.8523	184.1954173	9-42-07	178-14-42	3.230
	9L 3	-68201.6273	12029.7637	3.2107	0.3958	58.7924	188.7643750	7-01-37	177-19-30	3.235
	9L 4	-68198.4166	12030.1595	3.2173	0.2573	59.4454	191.2534361	4-34-18	177-32-41	3.228
	9L 5	-68195.1993	12030.4167	3.2219	0.1251	59.8277	192.7587502	2-13-22	177-39-04	3.224
	9L 6	-68191.9774	12030.5418	1.9215	0.0046	59.9574	115.2081067	0-08-17	177-54-55	1.922
	P21-1-2	-68190.0559	12030.5464	-0.2216	-14.9924	44.9696	-9.9635207	269-09-12	89-00-55	14.994
	P21-1-13	-68190.2774	12015.5540	-0.1969	-14.9886	14.9886	-2.9506753	269-14-51	180-05-39	14.990
	合計					倍面積	724.1111523			84.245
						面積	362.0555761			
						坪数	109.52			

ご注意
 この図面は土地区画整理組合等から引き継いだ
 ものです。
 換地処分時点のもので現況とは必ずしも一致し
 ないことがあります。
 参考図として取り扱い願います。

面積（倍横距法）計算書

地番： 21-1-4

測点名	X座標	Y座標	D X	D Y	倍横距	倍面積	方向角	夾角	距離
P21-1-3	-68198.1379	11999.9510	-2.1518	-0.4421	-0.4421	0.9513814	191-36-40	85-40-37	2.197
26R 1	-68200.2897	11999.5088	-2.5733	-0.6574	-1.5417	3.9672650	194-19-54	182-43-14	2.656
26R BC	-68202.8630	11998.8514	-23.2314	-6.6366	-8.8357	205.2661080	195-56-35	181-36-41	24.161
G201-2	-68226.0944	11992.2148	-2.6208	1.4549	-14.0174	36.7372114	150-57-53	135-01-18	2.998
G201-3	-68228.7152	11993.6697	-7.0939	24.8042	12.2416	-86.8407179	105-57-37	134-59-44	25.799
G201-4	-68235.8091	12018.4739	1.4583	2.5996	39.6454	57.8132793	60-42-35	134-44-58	2.981
G201-5	-68234.3508	12021.0735	23.2623	6.6461	48.8911	1137.3195426	15-56-41	135-14-06	24.193
9L BC	-68211.0885	12027.7196	3.1224	0.8174	56.3546	175.9609854	14-40-15	178-43-34	3.228
9L 1	-68207.9662	12028.5370	1.5641	0.3599	57.5320	89.9854900	12-57-33	178-17-18	1.605
P21-1-4	-68206.4021	12028.8969	8.2642	-28.9460	28.9460	239.2141444	285-56-03	92-58-30	30.103
合計					倍面積	1860.3746897			119.921
					面積	930.1873449			
					坪数	281.38			

ご注意
 この図面は土地区画整理組合等から引き継いだ
 ものです。
 換地処分時点のもので現況とは必ずしも一致し
 ないことがあります。
 参考図として取り扱い願います。

面積（倍横距法）計算書

地番： 21-1-11

測点名	X座標	Y座標	D X	D Y	倍横距	倍面積	方向角	夾角	距離
P21-1-5	-68151.5516	12004.3898	-9.9242	-1.0491	-1.0491	10.4110446	186-02-03	89-57-01	9.979
P21-1-7	-68161.4758	12003.3408	-5.2431	7.0877	4.9896	-26.1610379	126-29-31	120-27-28	8.816
P21-1-8	-68166.7189	12010.4285	6.1030	13.6983	25.7756	157.3081036	65-59-08	119-29-37	14.996
9L 16	-68160.6159	12024.1268	2.9277	-1.3711	38.1029	111.5545692	334-54-23	88-55-15	3.233
9L 17	-68157.6882	12022.7557	2.8559	-1.5088	35.2231	100.5943549	332-09-11	177-14-48	3.230
9L 18	-68154.8322	12021.2470	1.5832	-0.9311	32.7832	51.9028812	329-32-26	177-23-15	1.837
G201-6	-68153.2490	12020.3159	1.6975	-15.9261	15.9261	27.0337712	276-05-02	126-32-36	16.016
合計									
					倍面積	432.6436868			58.107
					面積	216.3218434			
					坪数	65.43			

面積（倍横距法）計算書

地番： 21-1-12

測点名	X座標	Y座標	D X	D Y	倍横距	倍面積	方向角	夾角	距離
P21-1-8	-68166.7189	12010.4285	-8.9662	3.1497	3.1497	-28.2402993	160-38-40	94-39-32	9.503
P21-1-10	-68175.6850	12013.5781	-1.8875	0.4731	6.7724	-12.7829264	165-55-47	185-17-07	1.946
P21-1-12	-68177.5725	12014.0512	3.3331	14.6209	21.8663	72.8818698	77-09-29	91-13-42	14.996
P21-1-11	-68174.2395	12028.6720	1.4408	-0.3328	36.1544	52.0914272	346-59-41	89-50-12	1.479
9L 12	-68172.7987	12028.3393	3.1128	-0.8513	34.9704	108.8561981	344-42-20	177-42-39	3.227
9L 13	-68169.6858	12027.4880	3.0686	-0.9868	33.1324	101.6704635	342-10-27	177-28-07	3.223
9L 14	-68166.6172	12026.5013	3.0275	-1.1156	31.0301	93.9440322	339-46-21	177-35-54	3.227
9L 15	-68163.5897	12025.3857	2.9738	-1.2590	28.6555	85.2164404	337-03-17	177-16-56	3.229
9L 16	-68160.6159	12024.1268	-6.1030	-13.6983	13.6983	-83.6004587	245-59-08	88-55-51	14.996
合計									
					倍面積	390.0367468			55.826
					面積	195.0183734			
					坪数	58.99			

ご注意
 この図面は土地区画整理組合等から引き継いだ
 ものです。
 換地処分時点のもので現況とは必ずしも一致し
 ないことがあります。
 参考図として取り扱い願います。

面積（倍横距法）計算書

地番： 21-1-13

測点名	X座標	Y座標	D X	D Y	倍横距	倍面積	方向角	夾角	距離
P21-1-12	-68177.5725	12014.0512	-12.7049	1.5028	1.5028	-19.0929296	173-15-15	96-05-46	12.793
P21-1-13	-68190.2774	12015.5540	0.2216	14.9924	17.9980	3.9876582	89-09-12	95-53-57	14.994
P21-1-2	-68190.0559	12030.5464	1.3033	-0.0299	32.9605	42.9574652	358-41-12	89-32-00	1.304
9L 7	-68188.7526	12030.5165	3.2196	-0.1637	32.7669	105.4963810	357-05-18	178-24-06	3.224
9L 8	-68185.5330	12030.3528	3.2145	-0.3000	32.3031	103.8384616	354-40-02	177-34-44	3.228
9L 9	-68182.3185	12030.0527	3.1987	-0.4085	31.5945	101.0615320	352-43-17	178-03-15	3.225
9L 10	-68179.1198	12029.6442	3.1709	-0.6091	30.5768	96.9562756	349-07-32	176-24-15	3.229
9L 11	-68175.9489	12029.0350	1.7094	-0.3630	29.6047	50.6064093	348-00-43	178-53-11	1.748
P21-1-11	-68174.2395	12028.6720	-3.3331	-14.6209	14.6209	-48.7322846	257-09-29	89-08-46	14.996
合計					倍面積 面積 坪数	437.0789689 218.5394844 66.10			58.741

面積（倍横距法）計算書

地番： 21-1-14

測点名	X座標	Y座標	D X	D Y	倍横距	倍面積	方向角	夾角	距離
P21-1-9	-68179.6229	11999.1144	-2.1936	0.5269	0.5269	-1.1557356	166-29-40	91-43-28	2.256
26R 8	-68181.8165	11999.6412	-2.6183	0.4609	1.5146	-3.9656580	170-01-03	183-31-23	2.659
26R 7	-68184.4348	12000.1021	-2.6411	0.3158	2.2912	-6.0513121	173-10-56	183-09-53	2.660
26R 6	-68187.0759	12000.4178	-2.6539	0.1358	2.7427	-7.2789113	177-04-18	183-53-22	2.657
26R 5	-68189.7298	12000.5536	-0.7445	0.0118	2.8903	-2.1518037	179-05-34	182-01-16	0.745
P21-1-1	-68190.4743	12000.5654	0.1969	14.9886	17.8907	3.5219774	89-14-51	90-09-17	14.990
P21-1-13	-68190.2774	12015.5540	12.7049	-1.5028	31.3765	398.6355753	353-15-15	84-00-24	12.793
P21-1-12	-68177.5725	12014.0512	1.8875	-0.4731	29.4006	55.4938452	345-55-47	172-40-32	1.946
P21-1-10	-68175.6850	12013.5781	-3.9379	-14.4638	14.4638	-56.9564118	254-46-12	88-50-25	14.990
合計					倍面積 面積 坪数	380.0915654 190.0457827 57.48			55.696

ご注意
 この図面は土地区画整理組合等から引き継いだ
 ものです。
 換地処分時点のもので現況とは必ずしも一致し
 ないことがあります。
 参考図として取り扱い願います。

面積（倍横距法）計算書

地番： 21-1-15

測点名	X座標	Y座標	D X	D Y	倍横距	倍面積	方向角	夾角	距離
P21-1-6	-68167.5016	11993.9136	-1.9008	1.1259	1.1259	-2.1400734	149-21-41	91-56-53	2.209
26R 13	-68169.4024	11995.0394	-2.3644	1.2105	3.4622	-8.1860967	152-53-24	183-31-43	2.656
26R 12	-68171.7668	11996.2499	-2.4346	1.0662	5.7388	-13.9718417	156-21-02	183-27-38	2.658
26R 11	-68174.2015	11997.3160	-2.4921	0.9277	7.7326	-19.2706435	159-34-58	183-13-56	2.659
26R 10	-68176.6936	11998.2437	-2.5444	0.7696	9.4299	-23.9934683	163-10-19	183-35-21	2.658
26R 9	-68179.2380	11999.0133	-0.3849	0.1011	10.3005	-3.9646867	165-17-01	182-06-42	0.398
P21-1-9	-68179.6229	11999.1144	3.9379	14.4638	24.8654	97.9166111	74-46-12	89-29-11	14.990
P21-1-10	-68175.6850	12013.5781	8.9662	-3.1497	36.1795	324.3906699	340-38-40	85-52-28	9.503
P21-1-8	-68166.7189	12010.4285	5.2431	-7.0877	25.9421	136.0174033	306-29-31	145-50-51	8.816
P21-1-7	-68161.4758	12003.3408	-6.0258	-9.4272	9.4272	-56.8068674	237-24-48	110-55-17	11.189
合計					倍面積	429.9910064			57.736
					面積	214.9955032			
					坪数	65.03			

ご注意
 この図面は土地区画整理組合等から引き継いだ
 ものです。
 換地処分時点のもので現況とは必ずしも一致し
 ないことがあります。
 参考図として取り扱い願います。

面積（倍横距法）計算書

地番： 21-1-16

測点名	X座標	Y座標	D X	D Y	倍横距	倍面積	方向角	夾角	距離
G201-1	-68153.4675	11979.8645	-0.5203	0.8189	0.8189	-0.4260800	122-25-53	90-38-00	0.970
26R 21	-68153.9878	11980.6834	-1.5201	2.1737	3.8115	-5.7939311	124-58-00	182-32-07	2.652
26R 20	-68155.5079	11982.8570	-1.6544	2.0857	8.0708	-13.3526139	128-25-22	183-27-22	2.662
26R 19	-68157.1624	11984.9427	-1.7730	1.9782	12.1347	-21.5151240	131-52-11	183-26-49	2.656
26R 18	-68158.9354	11986.9209	-1.8946	1.8607	15.9735	-30.2638583	135-31-05	183-38-54	2.656
26R 17	-68160.8300	11988.7816	-1.9923	1.7620	19.5961	-39.0419271	138-30-40	182-59-35	2.660
26R 16	-68162.8223	11990.5435	-2.1018	1.6312	22.9893	-48.3194418	142-11-10	183-40-30	2.661
26R 15	-68164.9242	11992.1747	-2.2007	1.4961	26.1165	-57.4752039	145-47-31	183-36-21	2.661
26R 14	-68167.1249	11993.6708	-0.3767	0.2428	27.8554	-10.4932215	147-11-50	181-24-19	0.448
P21-1-6	-68167.5016	11993.9136	6.0258	9.4272	37.5253	226.1221177	57-24-48	90-12-58	11.189
P21-1-7	-68161.4758	12003.3408	9.9242	1.0491	48.0016	476.3767066	6-02-03	128-37-15	9.979
P21-1-5	-68151.5516	12004.3898	2.3348	-21.8900	27.1607	63.4161199	276-05-18	90-03-15	22.014
G201-7	-68149.2167	11982.4998	-4.2508	-2.6354	2.6354	-11.2023104	211-47-53	115-42-35	5.001
合計					倍面積	528.0312320			68.209
					面積	264.0156160			
					坪数	79.86			

ご注意
 この図面は土地区画整理組合等から引き継いだ
 ものです。
 換地処分時点のもので現況とは必ずしも一致し
 ないことがあります。
 参考図として取り扱い願います。

木更津都市計画事業中尾・伊豆島
特定土地区画整理事業

確定図

縮尺 1:500

所在 ほたる野二丁目



ご注意
 この図面は土地区画整理組合等から引き継いだものです。
 換地処分時点のもので現況とは必ずしも一致しないことがあります。
 参考図として取り扱い願います。

※以下面積計算書は画地番号順に掲載しています。

凡 例	
記 号	名 称
160	街区番号
①	画地番号
31.020	辺 長
(671.32)	画地面積
29-1	換地処分後の土地

面積（倍横距法）計算書

地番： 160-1

測点名	X座標	Y座標	D X	D Y	倍横距	倍面積	方向角	夾角	距離
KS35	-68036.5981	11952.6537	-38.4804	-8.8708	-8.8708	341.3520633	192-58-53	89-59-57	39.490
P160-16	-68075.0785	11943.7829	-1.4458	3.4646	-14.2770	20.6411174	112-39-02	99-40-09	3.754
P160-4	-68076.5243	11947.2475	4.9399	1.1406	-9.6719	-47.7780096	13-00-05	80-21-03	5.070
P160-3	-68071.5844	11948.3881	2.9795	6.0054	-2.5259	-7.5258320	63-36-45	230-36-40	6.704
P160-2	-68068.6049	11954.3935	0.7075	13.3669	16.8465	11.9186754	86-58-13	203-21-28	13.386
P160-1	-68067.8974	11967.7604	4.3640	1.9937	32.2071	140.5506415	24-33-11	117-34-58	4.798
KS45	-68063.5334	11969.7541	24.3761	-5.9996	28.2011	687.4334449	346-10-22	141-37-11	25.104
KS46	-68039.1573	11963.7545	2.5592	-11.1008	11.1008	28.4088057	282-58-56	116-48-34	11.392
合計					倍面積	1175.0009066			109.698
					面積	587.5004533			
					坪数	177.71			

面積（倍横距法）計算書

地番： 160-2

測点名	X座標	Y座標	D X	D Y	倍横距	倍面積	方向角	夾角	距離
P160-1	-68067.8974	11967.7604	-0.7075	-13.3669	-13.3669	9.4569172	266-58-13	62-24-29	13.386
P160-2	-68068.6049	11954.3935	-2.9795	-6.0054	-32.7393	97.5467974	243-36-45	156-38-32	6.704
P160-3	-68071.5844	11948.3881	-4.9399	-1.1406	-39.8853	197.0286497	193-00-05	129-23-20	5.070
P160-4	-68076.5243	11947.2475	-4.4307	-3.6931	-44.7189	198.1380729	219-48-42	206-48-37	5.768
P160-5	-68080.9550	11943.5544	-5.3759	0.8860	-47.5260	255.4957025	170-38-28	130-49-46	5.448
P160-6	-68086.3309	11944.4404	-3.2461	14.0810	-32.5589	105.6903622	102-58-54	112-20-26	14.450
P160-26	-68089.5770	11958.5215	5.6118	1.4577	-17.0202	-95.5135701	14-33-40	91-34-46	5.798
P160-25	-68083.9653	11959.9792	2.7903	8.1671	-7.3954	-20.6350712	71-08-15	236-34-35	8.631
P160-24	-68081.1750	11968.1463	0.0626	11.3755	12.1473	0.7606481	89-41-05	198-32-50	11.376
P160-23	-68081.1124	11979.5218	2.1369	0.9999	24.5227	52.4021951	25-04-36	115-23-31	2.359
P160-22	-68078.9755	11980.5218	3.6634	-3.8318	21.6908	79.4612514	313-42-44	108-38-08	5.301
P160-21	-68075.3121	11976.6899	6.2538	-9.4601	8.3989	52.5243978	303-28-02	169-45-18	11.340
P160-20	-68069.0584	11967.2298	1.1610	0.5306	-0.5306	-0.6160436	24-33-44	261-05-42	1.277
合計					倍面積	931.7403093			96.908
					面積	465.8701547			
					坪数	140.92			

ご注意
 この図面は土地区画整理組合等から引き継いだ
 ものです。
 換地処分時点のもので現況とは必ずしも一致し
 ないことがあります。
 参考図として取り扱い願います。

面積（倍横距法）計算書

地番： 160-3

測点名	X座標	Y座標	D X	D Y	倍横距	倍面積	方向角	夾角	距離
KS45	-68063.5334	11969.7541	-4.3640	-1.9937	-1.9937	8.7003104	204-33-11	81-03-32	4.798
P160-1	-68067.8974	11967.7604	-1.1610	-0.5306	-4.5180	5.2453105	204-33-44	180-00-33	1.277
P160-20	-68069.0584	11967.2298	-6.2538	9.4601	4.4115	-27.5885737	123-28-02	98-54-18	11.340
P160-21	-68075.3121	11976.6899	-3.6634	3.8318	17.7035	-64.8541890	133-42-44	190-14-42	5.301
P160-22	-68078.9755	11980.5218	-2.1369	-0.9999	20.5354	-43.8817139	205-04-36	251-21-52	2.359
P160-23	-68081.1124	11979.5218	-0.0626	-11.3755	8.1599	-0.5109657	269-41-05	244-36-29	11.376
P160-24	-68081.1750	11968.1463	-2.7903	-8.1671	-11.3827	31.7608232	251-08-15	161-27-10	8.631
P160-25	-68083.9653	11959.9792	-5.6118	-1.4577	-21.0075	117.8896266	194-33-40	123-25-25	5.798
P160-26	-68089.5770	11958.5215	-1.2150	5.2704	-17.1948	20.8914656	102-58-54	88-25-14	5.409
P160-7	-68090.7920	11963.7919	2.9564	5.5167	-6.4077	-18.9438649	61-48-48	138-49-54	6.259
P160-27	-68087.8356	11969.3086	-0.4402	10.3533	9.4623	-4.1649807	92-26-04	210-37-16	10.363
P160-28	-68088.2758	11979.6619	-3.6402	4.0603	23.8760	-86.9124036	131-52-36	219-26-32	5.453
P160-29	-68091.9159	11983.7223	-3.3185	8.9624	36.8987	-122.4500564	110-19-05	158-26-29	9.557
P160-30	-68095.2345	11992.6847	2.3860	5.7754	51.6366	123.2054084	67-33-11	137-14-06	6.249
P160-31	-68092.8485	11998.4601	4.9285	4.4217	61.8337	304.7494389	41-53-50	154-20-39	6.621
P160-32	-68087.9199	12002.8818	5.3296	-11.1661	55.0893	293.6027565	295-30-54	73-37-04	12.373
KS44	-68082.5904	11991.7157	6.6297	-3.1818	40.7414	270.1012404	334-21-43	218-50-49	7.354
KS48	-68075.9607	11988.5339	12.4273	-18.7798	18.7798	233.3822178	303-29-39	149-07-56	22.519
合計					倍面積	1040.2218505			143.037
					面積	520.1109252			
					坪数	157.33			

ご注意
 この図面は土地区画整理組合等から引き継いだ
 ものです。
 換地処分時点のもので現況とは必ずしも一致し
 ないことがあります。
 参考図として取り扱い願います。

面積（倍横距法）計算書

地番： 160-4

測点名	X座標	Y座標	D X	D Y	倍横距	倍面積	方向角	夾角	距離
P160-32	-68087.9199	12002.8818	-4.9285	-4.4217	-4.4217	21.7923733	221-53-50	106-22-51	6.621
P160-31	-68092.8485	11998.4601	-2.3860	-5.7754	-14.6188	34.8805620	247-33-11	205-39-21	6.249
P160-30	-68095.2345	11992.6847	3.3185	-8.9624	-29.3567	-97.4213984	290-19-05	222-45-54	9.557
P160-29	-68091.9159	11983.7223	3.6402	-4.0603	-42.3795	-154.2682470	311-52-36	201-33-31	5.453
P160-28	-68088.2758	11979.6619	0.4402	-10.3533	-56.7931	-24.9983317	272-26-04	140-33-28	10.363
P160-27	-68087.8356	11969.3086	-2.9564	-5.5167	-72.6631	214.8222016	241-48-48	149-22-44	6.259
P160-7	-68090.7920	11963.7919	-1.9960	2.1071	-76.0728	151.8439083	133-27-00	71-38-12	2.902
P160-8	-68092.7881	11965.8989	-3.3067	2.1287	-71.8370	237.5458696	147-13-41	193-46-41	3.933
P160-9	-68096.0948	11968.0277	2.2744	6.5679	-63.1403	-143.6060623	70-53-59	103-40-18	6.951
P160-10	-68093.8204	11974.5956	-12.7707	7.2350	-49.3374	630.0737761	150-28-02	259-34-03	14.678
P160-11	-68106.5911	11981.8306	-7.1983	-14.0033	-56.1057	403.8644357	242-47-42	272-19-40	15.745
P160-12	-68113.7894	11967.8273	4.0818	-8.3931	-78.5022	-320.4327578	295-56-06	233-08-24	9.333
P160-13	-68109.7076	11959.4342	0.2347	-1.0180	-87.9133	-20.6346743	282-59-01	167-02-55	1.045
P160-14	-68109.4728	11958.4162	-24.0692	-5.5278	-94.4591	2273.5553759	192-56-04	89-57-03	24.696
P160-15	-68133.5420	11952.8884	-0.2092	4.9956	-94.9913	19.8702312	92-23-52	79-27-48	5.000
JS-4	-68133.7512	11957.8840	-3.0863	21.6910	-68.3047	210.8119311	98-05-53	185-42-01	21.909
J5	-68136.8376	11979.5749	-2.3394	23.6050	-23.0088	53.8262238	95-39-35	177-33-42	23.721
J6	-68139.1770	12003.1799	1.1158	14.9190	15.5152	17.3112595	85-43-23	170-03-48	14.961
J7	-68138.0612	12018.0989	0.6760	1.4450	31.8792	21.5496144	64-55-47	159-12-24	1.595
J8	-68137.3852	12019.5439	22.7241	-8.4166	24.9076	566.0033275	339-40-34	94-44-47	24.233
J9	-68114.6611	12011.1273	10.4070	-1.1058	15.3851	160.1131512	353-56-05	194-15-31	10.466
J10	-68104.2541	12010.0215	13.2310	2.8612	17.1405	226.7850474	12-12-09	198-16-04	13.537
KS40	-68091.0231	12012.8827	2.3891	-8.5050	11.4967	27.4672674	285-41-26	93-29-17	8.834
KS42	-68088.6340	12004.3777	0.7140	-1.4959	1.4959	1.0681001	295-30-59	189-49-33	1.658
合計					倍面積	4511.8231848			249.699
					面積	2255.9115924			
					坪数	682.41			

ご注意
 この図面は土地区画整理組合等から引き継いだ
 ものです。
 換地処分時点のもので現況とは必ずしも一致し
 ないことがあります。
 参考図として取り扱い願います。

面積（倍横距法）計算書

地番： 160-5

測点名	X座標	Y座標	DX	DY	倍横距	倍面積	方向角	夾角	距離
P160-16	-68075.0785	11943.7829	-11.4567	-2.6411	-2.6411	30.2579785	192-58-53	80-19-51	11.757
P160-17	-68086.5352	11941.1418	-5.1700	22.4267	17.1446	-88.6366038	102-58-53	90-00-00	23.015
P160-18	-68091.7051	11963.5686	-18.0024	-4.1344	35.4369	-637.9501635	192-56-03	269-57-10	18.471
P160-13	-68109.7076	11959.4342	-4.0818	8.3931	39.6956	-162.0309674	115-56-06	103-00-03	9.333
P160-12	-68113.7894	11967.8273	7.1983	14.0033	62.0921	446.9559995	62-47-42	126-51-36	15.745
P160-11	-68106.5911	11981.8306	12.7707	-7.2350	68.8604	879.3965540	330-28-02	87-40-20	14.678
P160-10	-68093.8204	11974.5956	-2.2744	-6.5679	55.0575	-125.2224485	250-53-59	100-25-57	6.951
P160-9	-68096.0948	11968.0277	3.3067	-2.1287	46.3608	153.3027738	327-13-41	256-19-42	3.933
P160-8	-68092.7881	11965.8989	1.9960	-2.1071	42.1250	84.0828491	313-27-00	166-13-19	2.902
P160-7	-68090.7920	11963.7919	1.2150	-5.2704	34.7475	42.2176776	282-58-54	149-31-54	5.409
P160-26	-68089.5770	11958.5215	3.2461	-14.0810	15.3961	49.9776210	282-58-54	180-00-00	14.450
P160-6	-68086.3309	11944.4404	5.3759	-0.8860	0.4290	2.3064132	350-38-28	247-39-34	5.448
P160-5	-68080.9550	11943.5544	4.4307	3.6931	3.2361	14.3382478	39-48-42	229-10-14	5.768
P160-4	-68076.5243	11947.2475	1.4458	-3.4646	3.4646	5.0089301	292-39-02	72-50-20	3.754
合計					倍面積	694.0048616			141.614
					面積	347.0024308			
					坪数	104.96			

面積（倍横距法）計算書

地番： 160-6

測点名	X座標	Y座標	DX	DY	倍横距	倍面積	方向角	夾角	距離
P160-17	-68086.5352	11941.1418	-17.9989	-4.1493	-4.1493	74.6827369	192-58-54	90-00-01	18.471
P160-19	-68104.5341	11936.9926	-4.9387	21.4236	13.1250	-64.8212156	102-58-53	89-59-59	21.986
P160-14	-68109.4728	11958.4162	-0.2347	1.0180	35.5667	-8.3480729	102-59-01	180-00-08	1.045
P160-13	-68109.7076	11959.4342	18.0024	4.1344	40.7190	733.0419904	12-56-03	89-57-02	18.471
P160-18	-68091.7051	11963.5686	5.1700	-22.4267	22.4267	115.9451706	282-58-53	90-02-50	23.015
合計					倍面積	850.5006093			82.988
					面積	425.2503046			
					坪数	128.63			

ご注意
 この図面は土地区画整理組合等から引き継いだ
 ものです。
 換地処分時点のもので現況とは必ずしも一致し
 ないことがあります。
 参考図として取り扱い願います。

面積（倍横距法）計算書

地 番： 160-7

測点名	X座標	Y座標	D X	D Y	倍横距	倍面積	方向角	夾 角	距 離
P160-19	-68104.5341	11936.9926	-28.1247	-6.4835	-6.4835	182.3478207	192-58-54	90-00-01	28.862
K578	-68132.6588	11930.5090	-1.2159	-0.2532	-13.2203	16.0745281	191-45-51	178-46-57	1.242
K577-1	-68133.8747	11930.2558	-0.8676	3.1813	-10.2922	8.9290471	105-15-14	93-29-23	3.297
J1	-68134.7422	11933.4371	-0.2700	1.5020	-5.6090	1.5145552	100-11-30	174-56-16	1.526
JS-1	-68135.0123	11934.9391	-0.2883	2.8455	-1.2615	0.3637406	95-47-11	175-35-41	2.860
JS-2	-68135.3006	11937.7846	1.7378	14.6810	16.2650	28.2648493	83-14-58	167-27-47	14.784
JS-3	-68133.5628	11952.4656	0.0208	0.4228	31.3689	0.6522615	87-11-04	183-56-06	0.423
P160-15	-68133.5420	11952.8884	24.0692	5.5278	37.3195	898.2499758	12-56-04	105-45-00	24.696
P160-14	-68109.4728	11958.4162	4.9387	-21.4236	21.4236	105.8057222	282-58-53	90-02-49	21.986
合計					倍面積	1242.2025004			99.676
					面 積	621.1012502			
					坪 数	187.88			

ご注意
 この図面は土地区画整理組合等から引き継いだ
 ものです。
 換地処分時点のもので現況とは必ずしも一致し
 ないことがあります。
 参考図として取り扱い願います。

ご注意
 この図面は土地区画整理組合等から引き継いだ
 ものです。
 換地処分時点のもので現況とは必ずしも一致し
 ないことがあります。
 参考図として取り扱い願います。

面積（倍横距法）計算書

地番： 160-8

測点名	X座標	Y座標	DX	DY	倍横距	倍面積	方向角	夾角	距離
K579	-68033.6752	11953.3276	-2.9230	-0.6738	-0.6738	1.9696462	192-58-54	92-05-10	3.000
KS35	-68036.5981	11952.6537	-2.5592	11.1008	9.7531	-24.9598208	102-58-56	90-00-02	11.392
KS46	-68039.1573	11963.7545	-24.3761	5.9996	26.8534	-654.5819491	166-10-22	243-11-26	25.104
KS45	-68063.5334	11969.7541	-12.4273	18.7798	51.6329	-641.6568831	123-29-39	137-19-17	22.519
KS48	-68075.9607	11988.5339	-6.6297	3.1818	73.5944	-487.9054780	154-21-43	210-52-04	7.354
KS44	-68082.5904	11991.7157	-5.3296	11.1661	87.9424	-468.6956382	115-30-54	141-09-11	12.373
P160-32	-68087.9199	12002.8818	-0.7140	1.4959	100.6044	-71.8339099	115-30-59	180-00-05	1.658
KS42	-68088.6340	12004.3777	-2.3891	8.5050	110.6052	-264.2508332	105-41-26	170-10-27	8.834
KS40	-68091.0231	12012.8827	-13.2310	-2.8612	116.2490	-1538.0847240	192-12-09	266-30-43	13.537
J10	-68104.2541	12010.0215	-10.4070	1.1058	114.4936	-1191.5367646	173-56-05	161-43-56	10.466
J9	-68114.6611	12011.1273	-22.7241	8.4166	124.0161	-2818.1575327	159-40-34	165-44-29	24.233
J8	-68137.3852	12019.5439	-0.6760	-1.4450	130.9877	-88.5446600	244-55-47	265-15-13	1.595
J7	-68138.0612	12018.0989	-1.1158	-14.9190	114.6237	-127.8927631	265-43-23	200-47-36	14.961
J6	-68139.1770	12003.1799	2.3394	-23.6050	76.0997	178.0257551	275-39-35	189-56-12	23.721
J5	-68136.8376	11979.5749	3.0863	-21.6910	30.8038	95.0710545	278-05-53	182-26-18	21.909
JS-4	-68133.7512	11957.8840	0.2092	-4.9956	4.1172	0.8612374	272-23-52	174-17-59	5.000
P160-15	-68133.5420	11952.8884	-0.0208	-0.4228	-1.3012	0.0270558	267-11-04	174-47-12	0.423
JS-3	-68133.5628	11952.4656	-1.7378	-14.6810	-16.4050	28.5080707	263-14-58	176-03-54	14.784
JS-2	-68135.3006	11937.7846	0.2883	-2.8455	-33.9315	-9.7839987	275-47-11	192-32-13	2.860
JS-1	-68135.0123	11934.9391	0.2700	-1.5020	-38.2790	-10.3362525	280-11-30	184-24-19	1.526
J1	-68134.7422	11933.4371	0.8676	-3.1813	-42.9623	-37.2719772	285-15-14	185-03-44	3.297
K577-1	-68133.8747	11930.2558	-1.1013	1.6907	-44.4529	48.9571863	123-04-50	17-49-36	2.018
K1-1	-68134.9760	11931.9465	-0.7709	5.9887	-36.7735	28.3485519	97-20-06	154-15-16	6.038
K1-2	-68135.7469	11937.9352	1.7208	14.5293	-16.2555	-27.9719953	83-14-44	165-54-38	14.631
K1-3	-68134.0261	11952.4645	-0.2435	5.5968	3.8706	-0.9424489	92-29-28	189-14-44	5.602
K1-4	-68134.2696	11958.0613	-3.0329	21.1801	30.6474	-92.9517874	98-08-57	185-39-29	21.396
K1-5	-68137.3026	11979.2413	-2.3613	23.7007	75.5282	-178.3429478	95-41-22	177-32-25	23.818
K1-6	-68139.6638	12002.9420	1.1086	15.0727	114.3015	126.7101075	85-47-37	170-06-15	15.113
K1-7	-68138.5553	12018.0147	0.6657	1.6826	131.0569	87.2410457	68-24-55	162-37-18	1.810
K1-8	-68137.8896	12019.6973	13.8087	-4.0987	128.6408	1776.3577499	343-28-05	95-03-10	14.404
K1-9	-68124.0809	12015.5986	10.5805	-2.5839	121.9582	1290.3836340	346-16-34	182-48-29	10.891
K1-10	-68113.5004	12013.0147	9.9346	0.2484	119.6226	1188.4023618	1-25-55	195-09-21	9.938
K1-11	-68103.5658	12013.2631	14.3305	3.3069	123.1779	1765.2067523	12-59-39	191-33-44	14.707
K1-12	-68089.2353	12016.5700	2.6203	-11.0513	115.4336	302.4678202	283-20-19	90-20-40	11.358

地番： 160-8

測点名	X座標	Y座標	D X	D Y	倍横距	倍面積	方向角	夾角	距離
K1-13	-68086.6150	12005.5187	4.4310	-9.4328	94.9495	420.7164405	295-09-40	191-49-21	10.422
K1-14	-68082.1840	11996.0859	7.5905	-5.9470	79.5697	603.9732027	321-55-20	206-45-40	9.643
K1-15	-68074.5935	11990.1389	11.5681	-17.3534	56.2693	650.9273395	303-41-17	161-45-57	20.856
K1-16	-68063.0255	11972.7855	22.9075	-5.9686	32.9472	754.7385063	345-23-46	221-42-29	23.672
K1-17	-68040.1180	11966.8169	3.2726	-5.9571	21.0214	68.7946797	298-46-57	133-23-11	6.797
K1-18	-68036.8454	11960.8597	2.8598	-5.9195	9.1448	26.1523743	295-47-10	177-00-13	6.574
K1-19	-68033.9856	11954.9403	0.3104	-1.6127	1.6127	0.5006220	280-53-44	165-06-34	1.642
合計					倍面積	708.6388298			461.876
					面積	354.3194149			
					坪数	107.18			

ご注意
この図面は土地区画整理組合等から引き継いだ
ものです。
換地処分時点のもので現況とは必ずしも一致し
ないことがあります。
参考図として取り扱い願います。

木更津都市計画事業中尾・伊豆島
特定土地区画整理事業

確 定 図

縮尺 1:500

所在 ほたる野二丁目



ご注意
この図面は土地区画整理組合等から引き継いだものです。
換地処分時点のもので現況とは必ずしも一致しないことがあります。
参考図として取り扱い願います。

凡 例	
記 号	名 称
144	街区番号
①	画地番号
31.020	辺 長
(671.32)	画地面積
29-1	換地処分後の土地

※以下面積計算書は画地番号順に掲載しています。

ご注意
 この図面は土地区画整理組合等から引き継いだ
 ものです。
 換地処分時点のもので現況とは必ずしも一致し
 ないことがあります。
 参考図として取り扱い願います。

面積（倍横距法）計算書

地番： 2-1

測点名	X座標	Y座標	D X	D Y	倍横距	倍面積	方向角	夾角	距離
P1-1-9	-67869.0728	12079.0011	-16.2108	-10.6924	-10.6924	173.3319980	213-24-29	79-15-16	19.420
P2-1	-67885.2836	12068.3087	-7.8730	9.8208	-11.5639	91.0424100	128-43-04	95-18-35	12.587
P2-26	-67893.1565	12078.1295	14.0197	11.2374	9.4943	133.1068216	38-42-49	89-59-45	17.968
P2-25	-67879.1368	12089.3669	10.0641	-10.3658	10.3658	104.3224857	314-09-13	95-26-24	14.448
合計					倍面積	501.8037153			64.423
					面積	250.9018576			
					坪数	75.89			

面積（倍横距法）計算書

地番： 2-2

測点名	X座標	Y座標	D X	D Y	倍横距	倍面積	方向角	夾角	距離
P2-6	-67909.9744	12125.8553	-10.3361	-8.2786	-8.2786	85.5678082	218-41-33	94-13-25	13.243
P2-7	-67920.3105	12117.5767	-1.1354	1.6530	-14.9041	16.9225613	124-29-06	85-47-33	2.005
P2-10	-67921.4459	12119.2297	10.3326	8.2847	-4.9665	-51.3167081	38-43-22	94-14-16	13.244
P2-9	-67911.1133	12127.5143	1.1389	-1.6591	1.6591	1.8895722	304-28-08	85-44-46	2.012
合計					倍面積	53.0632337			30.504
					面積	26.5316168			
					坪数	8.02			

面積（倍横距法）計算書

地番： 2-3

測点名	X座標	Y座標	D X	D Y	倍横距	倍面積	方向角	夾角	距離
P2-9	-67911.1133	12127.5143	-10.3326	-8.2847	-8.2847	85.6018605	218-43-22	94-09-55	13.244
P2-10	-67921.4459	12119.2297	1.1354	-1.6530	-18.2223	-20.6900918	304-29-06	265-45-44	2.005
P2-7	-67920.3105	12117.5767	-2.7128	-2.1737	-22.0490	59.8138621	218-42-19	94-13-13	3.476
P2-8	-67923.0232	12115.4029	-3.7965	4.7379	-19.4848	73.9737167	128-42-18	89-59-59	6.071
P2-12	-67926.8197	12120.1409	13.3887	10.7384	-4.0085	-53.6685473	38-43-53	90-01-35	17.163
P2-11	-67913.4310	12130.8793	2.3177	-3.3650	3.3650	7.7988188	304-33-27	85-49-34	4.086
合計					倍面積	152.8296189			46.045
					面積	76.4148095			
					坪数	23.11			

面積（倍横距法）計算書

地番： 2-4

測点名	X座標	Y座標	D X	D Y	倍横距	倍面積	方向角	夾角	距離
P2-11	-67913.4310	12130.8793	-13.3887	-10.7384	-10.7384	143.7737046	218-43-53	94-15-16	17.163
P2-12	-67926.8197	12120.1409	-1.3228	1.6510	-19.8258	26.2261524	128-42-11	89-58-18	2.116
P2-13	-67928.1425	12121.7919	-7.5006	9.3958	-8.7791	65.8488643	128-36-01	179-53-50	12.022
P2-17	-67935.6432	12131.1876	-0.4043	0.4640	1.0807	-0.4369293	131-04-04	182-28-03	0.615
P2-16	-67936.0475	12131.6516	13.5947	10.8973	12.4420	169.1455328	38-42-54	87-38-50	17.423
P2-15	-67922.4528	12142.5490	4.6044	-5.2367	18.1026	83.3512464	311-19-25	92-36-31	6.973
P1-1-5	-67917.8484	12137.3122	4.4174	-6.4329	6.4329	28.4168392	304-28-37	173-09-12	7.804
合計					倍面積	516.3254104			64.116
					面積	258.1627052			
					坪数	78.09			

面積（倍横距法）計算書

地番： 2-5

測点名	X座標	Y座標	D X	D Y	倍横距	倍面積	方向角	夾角	距離
P2-15	-67922.4528	12142.5490	-13.5947	-10.8973	-10.8973	148.1460370	218-42-54	87-20-30	17.423
P2-16	-67936.0475	12131.6516	-6.7814	8.4752	-13.3194	90.3249238	128-39-54	89-57-00	10.854
P2-20	-67942.8289	12140.1268	12.5668	10.0906	5.2464	65.9300507	38-45-46	90-05-52	16.117
P2-19	-67930.2621	12150.2174	4.6132	-4.0397	11.2972	52.1159543	318-47-29	100-01-43	6.132
P1-1-4	-67925.6489	12146.1777	3.1962	-3.6287	3.6287	11.5980547	311-22-24	172-34-55	4.836
合計					倍面積	368.1150206			55.362
					面積	184.0575103			
					坪数	55.67			

ご注意
 この図面は土地区画整理組合等から引き継いだ
 ものです。
 換地処分時点のもので現況とは必ずしも一致し
 ないことがあります。
 参考図として取り扱い願います。

面積（倍横距法）計算書

地番： 2-6

測点名	X座標	Y座標	DX	DY	倍横距	倍面積	方向角	夾角	距離
P2-19	-67930.2621	12150.2174	-12.5668	-10.0906	-10.0906	126.8069505	218-45-46	79-53-23	16.117
P2-20	-67942.8289	12140.1268	-6.8605	8.5574	-11.6238	79.7455679	128-43-10	89-57-24	10.968
P2-24	-67949.6895	12148.6842	9.3965	7.7073	4.6409	43.6084005	39-21-36	90-38-26	12.153
G1-1-5	-67940.2930	12156.3916	3.0011	-0.0359	12.3124	36.9508355	359-18-56	139-57-20	3.001
G1-1-6	-67937.2919	12156.3557	7.0298	-6.1383	6.1383	43.1509235	318-52-23	139-33-27	9.333
合計					倍面積	330.2626779			51.572
					面積	165.1313389			
					坪数	49.95			

面積（倍横距法）計算書

地番： 2-7

測点名	X座標	Y座標	DX	DY	倍横距	倍面積	方向角	夾角	距離
P2-31	-67906.6112	12121.2839	-12.8653	-10.3071	-10.3071	132.6043662	218-42-00	90-40-05	16.485
P2-32	-67919.4766	12110.9768	-2.7035	3.3739	-17.2404	46.6084965	128-42-18	90-00-18	4.323
P2-4	-67922.1800	12114.3507	-0.8432	1.0523	-12.8142	10.8051561	128-42-21	180-00-03	1.348
P2-8	-67923.0232	12115.4029	2.7128	2.1737	-9.5882	-26.0104818	38-42-19	89-59-58	3.476
P2-7	-67920.3105	12117.5767	10.3361	8.2786	0.8641	8.9316882	38-41-33	179-59-14	13.243
P2-6	-67909.9744	12125.8553	1.5201	-2.2151	6.9276	10.5309151	304-27-38	85-46-05	2.687
P1-1-6	-67908.4543	12123.6402	1.8430	-2.3563	2.3563	4.3426952	308-01-55	183-34-17	2.991
合計					倍面積	187.8128356			44.553
					面積	93.9064178			
					坪数	28.40			

ご注意
 この図面は土地区画整理組合等から引き継いだ
 ものです。
 換地処分時点のもので現況とは必ずしも一致し
 ないことがあります。
 参考図として取り扱い願います。

ご注意
 この図面は土地区画整理組合等から引き継いだ
 ものです。
 換地処分時点のもので現況とは必ずしも一致し
 ないことがあります。
 参考図として取り扱い願います。

面積（倍横距法）計算書

地番： 2-8

測点名	X座標	Y座標	D X	D Y	倍横距	倍面積	方向角	夾角	距離
P2-20	-67942.8289	12140.1268	-14.6348	-11.9660	-11.9660	175.1206138	219-16-15	90-33-05	18.904
P2-21	-67957.4637	12128.1608	-5.5749	6.9185	-17.0136	94.8490413	128-51-42	89-35-27	8.885
G1-1-3	-67963.0387	12135.0793	0.3293	2.9840	-7.1110	-2.3413270	83-42-13	134-50-31	3.002
G1-1-4	-67962.7094	12138.0633	13.0199	10.6209	6.4939	84.5497912	39-12-20	135-30-07	16.802
P2-24	-67949.6895	12148.6842	6.8605	-8.5574	8.5574	58.7082898	308-43-10	89-30-50	10.968
合計					倍面積	410.8864091			58.561
					面積	205.4432046			
					坪数	62.14			

面積（倍横距法）計算書

地番： 2-9

測点名	X座標	Y座標	D X	D Y	倍横距	倍面積	方向角	夾角	距離
P2-17	-67935.6432	12131.1876	-14.7694	-11.8336	-11.8336	174.7758288	218-42-09	87-38-05	18.925
P2-18	-67950.4126	12119.3540	-7.0511	8.8068	-14.8605	104.7833488	128-40-57	89-58-48	11.282
P2-21	-67957.4637	12128.1608	14.6348	11.9660	5.9123	86.5259395	39-16-15	90-35-18	18.904
P2-20	-67942.8289	12140.1268	6.7814	-8.4752	9.4032	63.7670478	308-39-54	89-23-39	10.854
P2-16	-67936.0475	12131.6516	0.4043	-0.4640	0.4640	0.1875960	311-04-04	182-24-10	0.615
合計					倍面積	430.0397609			60.580
					面積	215.0198804			
					坪数	65.04			

面積（倍横距法）計算書

地番： 2-10

測点名	X座標	Y座標	D X	D Y	倍横距	倍面積	方向角	夾角	距離
P2-13	-67928.1425	12121.7919	-14.6320	-11.9731	-11.9731	175.1909943	219-17-34	90-41-33	18.906
P2-14	-67942.7745	12109.8187	-7.6381	9.5353	-14.4110	110.0718722	128-41-45	89-24-11	12.217
P2-18	-67950.4126	12119.3540	14.7694	11.8336	6.9579	102.7644699	38-42-09	90-00-24	18.925
P2-17	-67935.6432	12131.1876	7.5006	-9.3958	9.3958	70.4744581	308-36-01	89-53-52	12.022
合計					倍面積	458.5017945			62.070
					面積	229.2508973			
					坪数	69.34			

面積（倍横距法）計算書

地番： 2-11

測点名	X座標	Y座標	DX	DY	倍横距	倍面積	方向角	夾角	距離
P2-4	-67922.1800	12114.3507	-14.6261	-11.9655	-11.9655	175.0091944	219-17-11	90-34-50	18.897
P2-5	-67936.8061	12102.3851	-5.9684	7.4336	-16.4975	98.4637500	128-45-39	89-28-28	9.533
P2-14	-67942.7745	12109.8187	14.6320	11.9731	2.9093	42.5685678	39-17-34	90-31-55	18.906
P2-13	-67928.1425	12121.7919	1.3228	-1.6510	13.2314	17.5028849	308-42-11	89-24-37	2.116
P2-12	-67926.8197	12120.1409	3.7965	-4.7379	6.8425	25.9774314	308-42-18	180-00-07	6.071
P2-8	-67923.0232	12115.4029	0.8432	-1.0523	1.0523	0.8873057	308-42-21	180-00-03	1.348
合計					倍面積	360.4091342			56.871
					面積	180.2045671			
					坪数	54.51			

面積（倍横距法）計算書

地番： 2-12

測点名	X座標	Y座標	DX	DY	倍横距	倍面積	方向角	夾角	距離
P2-2	-67916.6503	12107.4497	-14.6340	-11.9793	-11.9793	175.3056705	219-18-13	90-35-56	18.912
P2-3	-67931.2843	12095.4703	-5.5218	6.9148	-17.0439	94.1129266	128-36-33	89-18-20	8.849
P2-5	-67936.8061	12102.3851	14.6261	11.9655	1.8365	26.8607167	39-17-11	90-40-38	18.897
P2-4	-67922.1800	12114.3507	2.7035	-3.3739	10.4282	28.1920669	308-42-18	89-25-07	4.323
P2-32	-67919.4766	12110.9768	2.8263	-3.5272	3.5272	9.9686436	308-42-17	179-59-59	4.520
合計					倍面積	334.4400242			55.501
					面積	167.2200121			
					坪数	50.58			

ご注意
 この図面は土地区画整理組合等から引き継いだ
 ものです。
 換地処分時点のもので現況とは必ずしも一致し
 ないことがあります。
 参考図として取り扱い願います。

面積（倍横距法）計算書

地番： 2-13

測点名	X座標	Y座標	D X	D Y	倍横距	倍面積	方向角	夾角	距離
P2-33	-67909.0210	12097.9283	-14.7654	-11.8209	-11.8209	174.5409748	218-40-49	89-58-30	18.914
P2-34	-67923.7864	12086.1073	-7.4979	9.3630	-14.2789	107.0623893	128-41-17	90-00-28	11.995
P2-3	-67931.2843	12095.4703	14.6340	11.9793	7.0634	103.3662098	39-18-13	90-36-56	18.912
P2-2	-67916.6503	12107.4497	6.4757	-8.0817	10.9611	70.9808519	308-42-17	89-24-04	10.356
P2-22	-67910.1746	12099.3680	1.1536	-1.4397	1.4397	1.6608497	308-42-19	180-00-02	1.845
合計					倍面積	457.6112756			62.022
					面積	228.8056378			
					坪数	69.21			

面積（倍横距法）計算書

地番： 2-14

測点名	X座標	Y座標	D X	D Y	倍横距	倍面積	方向角	夾角	距離
P2-25	-67879.1368	12089.3669	-14.0197	-11.2374	-11.2374	157.5455397	218-42-49	84-33-33	17.968
P2-26	-67893.1565	12078.1295	-1.0314	1.2872	-21.1877	21.8533900	128-42-19	89-59-30	1.649
P2-37	-67894.1880	12079.4167	-7.1980	8.9831	-10.9174	78.5838734	128-42-17	179-59-58	11.511
P2-35	-67901.3860	12088.3998	-0.0983	0.1228	-1.8115	0.1780750	128-40-40	179-58-23	0.157
P2-28	-67901.4843	12088.5226	13.1430	10.5303	8.8416	116.2054003	38-42-07	90-01-27	16.841
P2-27	-67888.3413	12099.0529	1.8365	-2.0973	17.2746	31.7254462	311-12-28	92-30-21	2.788
P1-1-8	-67886.5047	12096.9556	7.3679	-7.5887	7.5887	55.9128132	314-09-16	182-56-48	10.577
合計					倍面積	462.0045378			61.491
					面積	231.0022689			
					坪数	69.87			

ご注意
 この図面は土地区画整理組合等から引き継いだ
 ものです。
 換地処分時点のもので現況とは必ずしも一致し
 ないことがあります。
 参考図として取り扱い願います。

面積（倍横距法）計算書

地番： 2-15

測点名	X座標	Y座標	D X	D Y	倍横距	倍面積	方向角	夾角	距離
P2-27	-67888.3413	12099.0529	-13.1430	-10.5303	-10.5303	138.4001956	218-42-07	87-41-58	16.841
P2-28	-67901.4843	12088.5226	-7.5366	9.4057	-11.6549	87.8391920	128-42-17	90-00-10	12.053
P2-33	-67909.0210	12097.9283	-1.1536	1.4397	-0.8096	0.9339468	128-42-19	180-00-02	1.845
P2-22	-67910.1746	12099.3680	11.8375	9.6395	10.2696	121.5667846	39-09-23	90-27-04	15.266
P2-41	-67898.3370	12109.0074	0.8470	0.6305	20.5396	17.3968308	36-39-53	177-30-30	1.056
P2-39	-67897.4900	12109.6380	0.3821	-0.5011	20.6690	7.8977954	307-19-38	90-39-45	0.630
P1-1-7	-67897.1079	12109.1369	8.7667	-10.0840	10.0840	88.4026582	311-00-09	183-40-31	13.362
合計					倍面積	462.4374034			61.053
					面積	231.2187017			
					坪数	69.94			

面積（倍横距法）計算書

地番： 2-16

測点名	X座標	Y座標	D X	D Y	倍横距	倍面積	方向角	夾角	距離
P2-41	-67898.3370	12109.0074	-11.8375	-9.6395	-9.6395	114.1078936	219-09-23	91-02-44	15.266
P2-22	-67910.1746	12099.3680	-6.4757	8.0817	-11.1973	72.5105494	128-42-17	89-32-54	10.356
P2-2	-67916.6503	12107.4497	-2.8263	3.5272	0.4116	-1.1632067	128-42-17	180-00-00	4.520
P2-32	-67919.4766	12110.9768	12.8653	10.3071	14.2458	183.2774064	38-42-00	89-59-43	16.485
P2-31	-67906.6112	12121.2839	7.8224	-9.9770	14.5760	114.0183986	308-05-52	89-23-52	12.678
P2-29	-67898.7889	12111.3069	-0.8385	-0.6545	3.9445	-3.3073989	217-58-30	89-52-38	1.064
P2-40	-67899.6274	12110.6524	1.2903	-1.6450	1.6450	2.1225601	308-06-39	270-08-09	2.091
合計					倍面積	481.5662025			62.460
					面積	240.7831012			
					坪数	72.83			

ご注意
 この図面は土地区画整理組合等から引き継いだ
 ものです。
 換地処分時点のもので現況とは必ずしも一致し
 ないことがあります。
 参考図として取り扱い願います。

ご注意
 この図面は土地区画整理組合等から引き継いだ
 ものです。
 換地処分時点のもので現況とは必ずしも一致し
 ないことがあります。
 参考図として取り扱い願います。

面積（倍横距法）計算書

地番： 2-18

測点名	X座標	Y座標	D X	D Y	倍横距	倍面積	方向角	夾角	距離
P2-35	-67901.3860	12088.3998	-14.7586	-11.8295	-11.8295	174.5875134	218-42-48	90-02-08	18.914
P2-36	-67916.1446	12076.5703	-7.6418	9.5371	-14.1220	107.9167583	128-42-15	89-59-27	12.221
P2-34	-67923.7864	12086.1073	14.7654	11.8209	7.2360	106.8428381	38-40-49	89-58-34	18.914
P2-33	-67909.0210	12097.9283	7.5366	-9.4057	9.6513	72.7382937	308-42-17	90-01-28	12.053
P2-28	-67901.4843	12088.5226	0.0983	-0.1228	0.1228	0.0120713	308-40-40	179-58-23	0.157
合計					倍面積	462.0974749			62.259
					面積	231.0487375			
					坪数	69.89			

面積（倍横距法）計算書

地番： 2-19

測点名	X座標	Y座標	D X	D Y	倍横距	倍面積	方向角	夾角	距離
P2-37	-67894.1880	12079.4167	-14.7625	-11.8291	-11.8291	174.6277446	218-42-18	90-00-01	18.917
P2-38	-67908.9505	12067.5876	-7.1941	8.9827	-14.6756	105.5782573	128-41-27	89-59-09	11.508
P2-36	-67916.1446	12076.5703	14.7586	11.8295	6.1366	90.5682215	38-42-48	90-01-21	18.914
P2-35	-67901.3860	12088.3998	7.1980	-8.9831	8.9831	64.6606354	308-42-17	89-59-29	11.511
合計					倍面積	435.4348589			60.850
					面積	217.7174294			
					坪数	65.85			

面積（倍横距法）計算書

地番： 2-20

測点名	X座標	Y座標	D X	D Y	倍横距	倍面積	方向角	夾角	距離
P2-1	-67885.2836	12068.3087	-15.8522	-10.4704	-10.4704	165.9784697	213-26-41	84-43-37	18.998
P1-1-10	-67901.1358	12057.8384	-7.8147	9.7492	-11.1915	87.4579450	128-42-53	95-16-12	12.495
P2-38	-67908.9505	12067.5876	14.7625	11.8291	10.3868	153.3349778	38-42-18	89-59-25	18.917
P2-37	-67894.1880	12079.4167	1.0314	-1.2872	20.9287	21.5863240	308-42-19	90-00-01	1.649
P2-26	-67893.1565	12078.1295	7.8730	-9.8208	9.8208	77.3185304	308-43-04	180-00-45	12.587
合計					倍面積	505.6762470			64.646
					面積	252.8381235			
					坪数	76.48			

面積（倍横距法）計算書

地番： 2-21

測点名	X座標	Y座標	D X	D Y	倍横距	倍面積	方向角	夾角	距離
P2-39	-67897.4900	12109.6380	-0.8470	-0.6305	-0.6305	0.5340386	216-39-53	88-46-27	1.056
P2-41	-67898.3370	12109.0074	-1.2903	1.6450	0.3840	-0.4954239	128-06-39	91-26-46	2.091
P2-40	-67899.6274	12110.6524	0.8385	0.6545	2.6834	2.2500409	37-58-30	89-51-51	1.064
P2-29	-67898.7889	12111.3069	1.2988	-1.6690	1.6690	2.1677147	307-53-26	89-54-56	2.115
合計					倍面積	4.4563703			6.326
					面積	2.2281851			
					坪数	0.67			

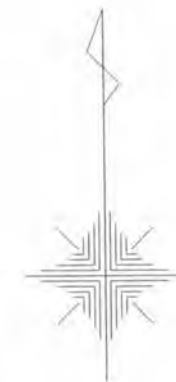
ご注意
 この図面は土地区画整理組合等から引き継いだ
 ものです。
 換地処分時点のもので現況とは必ずしも一致し
 ないことがあります。
 参考図として取り扱い願います。

木更津都市計画事業中尾・伊豆島
特定土地区画整理事業

確 定 図

縮尺 1:500

所在 ほたる野二丁目



ご注意
この図面は土地区画整理組合等から引き継いだものです。
換地処分時点のもので現況とは必ずしも一致しないことがあります。
参考図として取り扱い願います。

凡 例	
記 号	名 称
144	街区番号
①	画地番号
31.020	辺 長
(671.32)	画地面積
29-1	換地処分後の土地

※以下面積計算書は画地番号順に掲載しています。

面積（倍横距法）計算書

地番： 3-1

測点名	X座標	Y座標	DX	DY	倍横距	倍面積	方向角	夾角	距離
G1-2-1	-67944.2988	12163.5992	-0.1214	-2.8414	-2.8414	0.3448176	267-33-16	137-27-40	2.844
G1-2-2	-67944.4202	12160.7578	-7.5827	-6.2006	-11.8834	90.1084586	219-16-26	131-43-10	9.795
P3-1	-67952.0029	12154.5572	-13.8299	16.9145	-1.1696	16.1749409	129-16-14	89-59-48	21.849
P3-2	-67965.8327	12171.4717	14.9676	12.1472	27.8922	417.4787626	39-03-42	89-47-28	19.277
P3-3	-67950.8651	12183.6189	-0.0140	-4.8759	35.1635	-0.4930744	269-50-07	50-46-25	4.876
P1-2-9	-67950.8791	12178.7430	1.7809	-9.4429	20.8447	37.1213259	280-40-48	190-50-41	9.609
P1-2-8	-67949.0983	12169.3001	4.7995	-5.7009	5.7009	27.3615302	310-05-36	209-24-48	7.452
合計									
					倍面積	588.0967615			75.702
					面積	294.0483807			
					坪数	88.94			

面積（倍横距法）計算書

地番： 3-2

測点名	X座標	Y座標	DX	DY	倍横距	倍面積	方向角	夾角	距離
P3-3	-67950.8651	12183.6189	-14.9676	-12.1472	-12.1472	181.8150848	219-03-42	129-23-29	19.277
P3-2	-67965.8327	12171.4717	-3.0458	-2.5015	-26.7960	81.6142664	219-23-49	180-20-07	3.941
P3-7	-67968.8785	12168.9701	-10.4162	13.3178	-15.9797	166.4483589	128-01-47	88-37-58	16.907
P3-9	-67979.2947	12182.2880	-0.9824	1.2328	-1.4291	1.4039968	128-33-06	180-31-19	1.576
P3-14	-67980.2771	12183.5207	10.8975	8.7529	8.5565	93.2445206	38-46-18	90-13-12	13.977
P3-15	-67969.3797	12192.2736	9.6258	-12.0026	5.3068	51.0817975	308-43-43	89-57-25	15.386
P3-17	-67959.7539	12180.2710	8.9110	7.2138	0.5180	4.6155229	38-59-30	270-15-47	11.465
P3-16	-67950.8429	12187.4848	-0.0222	-3.8659	3.8659	-0.0859715	269-40-13	50-40-43	3.866
合計									
					倍面積	580.1375764			86.395
					面積	290.0687882			
					坪数	87.74			

ご注意
 この図面は土地区画整理組合等から引き継いだ
 ものです。
 換地処分時点のもので現況とは必ずしも一致し
 ないことがあります。
 参考図として取り扱い願います。

面積（倍横距法）計算書

地番： 3-3

測点名	X座標	Y座標	DX	DY	倍横距	倍面積	方向角	夾角	距離
P3-11	-67968.3080	12216.7867	-23.4707	-18.9170	-18.9170	443.9945934	218-52-06	79-50-27	30.145
P3-8	-67991.7787	12197.8698	-8.8240	-7.0796	-44.9136	396.3169295	218-44-26	179-52-20	11.313
P3-12	-68000.6026	12190.7901	-0.8027	2.4255	-49.5677	39.7899410	108-18-45	69-34-19	2.555
22L 10	-68001.4054	12193.2156	-1.0290	3.3946	-43.7477	45.0143439	106-51-47	178-33-02	3.547
22L EC	-68002.4343	12196.6102	-4.2950	15.3437	-25.0094	107.4162925	105-38-17	178-46-30	15.934
G1-2-5	-68006.7294	12211.9539	1.7123	2.4544	-7.2112	-12.3474502	55-05-58	129-27-41	2.993
G1-2-6	-68005.0171	12214.4083	1.3735	0.1312	-4.6255	-6.3531799	5-27-27	130-21-29	1.380
P1-2-10	-68003.6436	12214.5396	9.0717	2.8641	-1.6302	-14.7884401	17-31-20	192-03-53	9.513
P1-2-7	-67994.5720	12217.4037	10.4595	10.4085	11.6424	121.7743942	44-51-35	207-20-15	14.756
G1-2-7	-67984.1124	12227.8122	2.9906	0.1026	22.1535	66.2523531	1-57-57	137-06-22	2.992
G1-2-8	-67981.1218	12227.9148	12.8139	-11.1281	11.1281	142.5940549	319-01-39	137-03-42	16.971
合計						1329.6638323			112.099
					倍面積	664.8319161			
					面積	201.11			
					坪数				

面積（倍横距法）計算書

地番： 3-4

測点名	X座標	Y座標	DX	DY	倍横距	倍面積	方向角	夾角	距離
P3-20	-67989.4143	12194.8918	-9.7858	-7.8776	-7.8776	77.0879856	218-50-03	90-23-11	12.563
P3-21	-67999.2001	12187.0142	-1.0655	2.8448	-12.9103	13.7565402	110-32-02	71-41-59	3.038
22L 9	-68000.2656	12189.8590	-0.3370	0.9311	-9.1345	3.0784455	109-53-53	179-21-51	0.990
P3-12	-68000.6026	12190.7901	8.8240	7.0796	-1.1237	-9.9156544	38-44-26	108-50-33	11.313
P3-8	-67991.7787	12197.8698	2.3643	-2.9780	2.9780	7.0409376	308-26-52	89-42-26	3.802
合計						91.0482545			31.706
					倍面積	45.5241272			
					面積	13.77			
					坪数				

ご注意
 この図面は土地区画整理組合等から引き継いだ
 ものです。
 換地処分時点のもので現況とは必ずしも一致し
 ないことがあります。
 参考図として取り扱い願います。

面積（倍横距法）計算書

地 番： 3-5

測点名	X座標	Y座標	D X	D Y	倍横距	倍面積	方向角	夾角	距離
P3-7	-67968.8785	12168.9701	-8.4153	-6.8368	-6.8368	57.5339486	219-05-29	91-03-42	10.842
P3-5	-67977.2938	12162.1333	-3.0127	3.6685	-10.0052	30.1422985	129-23-38	90-18-09	4.747
P3-6	-67980.3064	12165.8017	-4.4516	-3.6002	-9.9369	44.2356836	218-57-48	269-34-10	5.725
22L BC	-67984.7581	12162.2016	-2.1641	2.8004	-10.7367	23.2358587	127-41-50	88-44-02	3.539
22L 1	-67986.9222	12165.0019	-2.0626	2.8792	-5.0572	10.4312285	125-37-05	177-55-15	3.542
22L 2	-67988.9849	12167.8811	-1.9473	2.9552	0.7771	-1.5133388	123-23-00	177-45-55	3.539
22L 3	-67990.9322	12170.8363	-0.9005	1.4270	5.1593	-4.6460517	122-15-17	178-52-17	1.687
P3-10	-67991.8327	12172.2633	12.5380	10.0247	16.6110	208.2689926	38-38-38	96-23-21	16.053
P3-9	-67979.2947	12182.2880	10.4162	-13.3178	13.3178	138.7213849	308-01-47	89-23-09	16.907
合計					倍面積 面積 坪数	506.4100048 253.2050024 76.59			66.581

面積（倍横距法）計算書

地 番： 3-6

測点名	X座標	Y座標	D X	D Y	倍横距	倍面積	方向角	夾角	距離
P3-5	-67977.2938	12162.1333	-4.4601	-3.6741	-3.6741	16.3868767	219-28-49	90-05-11	5.779
P3-4	-67981.7539	12158.4592	-3.0042	3.7424	-3.6058	10.8323685	128-45-20	89-16-31	4.799
22L BC	-67984.7581	12162.2016	4.4516	3.6002	3.7367	16.6346005	38-57-48	90-12-28	5.725
P3-6	-67980.3064	12165.8017	3.0127	-3.6685	3.6685	11.0517929	309-23-38	90-25-50	4.747
合計					倍面積 面積 坪数	54.9056386 27.4528193 8.30			21.050

ご注意
 この図面は土地区画整理組合等から引き継いだ
 ものです。
 換地処分時点のもので現況とは必ずしも一致し
 ないことがあります。
 参考図として取り扱い願います。

面積（倍横距法）計算書

地番： 3-7

測点名	X座標	Y座標	DX	DY	倍横距	倍面積	方向角	夾角	距離
P3-1	-67952.0029	12154.5572	-14.4541	-11.7917	-11.7917	170.4389917	219-12-28	89-56-14	18.654
G1-2-3	-67966.4570	12142.7655	-3.0031	0.3246	-23.2589	69.8489477	173-49-55	134-37-27	3.021
G1-2-4	-67969.4601	12143.0900	-12.2938	15.3692	-7.5652	93.0048038	128-39-23	134-49-28	19.681
P3-4	-67981.7539	12158.4592	4.4601	3.6741	11.4781	51.1940538	39-28-49	90-49-26	5.779
P3-5	-67977.2938	12162.1333	8.4153	6.8368	21.9890	185.0440748	39-05-29	179-36-40	10.842
P3-7	-67968.8785	12168.9701	3.0458	2.5015	31.3274	95.4157801	39-23-49	180-18-20	3.941
P3-2	-67965.8327	12171.4717	13.8299	-16.9145	16.9145	233.9250458	309-16-14	89-52-25	21.849
合計									
					倍面積	898.8716978			83.767
					面積	449.4358489			
					坪数	135.95			

面積（倍横距法）計算書

地番： 3-8

測点名	X座標	Y座標	DX	DY	倍横距	倍面積	方向角	夾角	距離
P3-16	-67950.8429	12187.4848	-8.9110	-7.2138	-7.2138	64.2824379	218-59-30	129-11-15	11.465
P3-17	-67959.7539	12180.2710	-9.6258	12.0026	-2.4250	23.3429015	128-43-43	89-44-13	15.386
P3-15	-67969.3797	12192.2736	13.3816	10.7269	20.3045	271.7075918	38-42-58	89-59-15	17.150
P3-13	-67955.9980	12203.0005	4.3225	-6.4817	24.5497	106.1161778	303-41-54	84-58-56	7.791
G1-2-11	-67951.6755	12196.5188	0.8537	-2.8630	15.2050	12.9811908	286-36-17	162-54-23	2.988
G1-2-12	-67950.8218	12193.6558	-0.0211	-6.1710	6.1710	-0.1302187	269-48-15	163-11-58	6.171
合計									
					倍面積	478.3000812			60.951
					面積	239.1500406			
					坪数	72.34			

ご注意
 この図面は土地区画整理組合等から引き継いだ
 ものです。
 換地処分時点のもので現況とは必ずしも一致し
 ないことがあります。
 参考図として取り扱い願います。

面積（倍横距法）計算書

地番： 3-9

測点名	X座標	Y座標	D X	D Y	倍横距	倍面積	方向角	夾角	距離
P3-15	-67969.3797	12192.2736	-9.6386	12.0215	12.0215	-115.8707755	128-43-19	90-00-21	15.408
P3-19	-67979.0183	12204.2952	13.0339	10.4802	34.5233	449.9743891	38-48-06	90-04-47	16.725
P3-18	-67965.9843	12214.7754	3.9633	-3.4325	41.5710	164.7563461	319-06-16	100-18-10	5.243
G1-2-9	-67962.0211	12211.3428	1.9677	-2.2385	35.9000	70.6416428	311-19-02	172-12-46	2.980
G1-2-10	-67960.0533	12209.1044	4.0553	-6.1038	27.5577	111.7545088	303-35-58	172-16-56	7.328
P3-13	-67955.9980	12203.0005	-13.3816	-10.7269	10.7269	-143.5435735	218-42-58	95-07-00	17.150
合計					倍面積 面積 坪数	537.7125379 268.8562689 81.32			64.834

面積（倍横距法）計算書

地番： 3-10

測点名	X座標	Y座標	D X	D Y	倍横距	倍面積	方向角	夾角	距離
P3-15	-67969.3797	12192.2736	-10.8975	-8.7529	-8.7529	95.3840949	218-46-18	90-02-59	13.977
P3-14	-67980.2771	12183.5207	-9.1372	11.3711	-6.1347	56.0537983	128-47-01	90-00-43	14.587
P3-20	-67989.4143	12194.8918	-2.3643	2.9780	8.2143	-19.4215161	128-26-52	179-39-51	3.802
P3-8	-67991.7787	12197.8698	23.4707	18.9170	30.1093	706.6853760	38-52-06	90-25-14	30.145
P3-11	-67968.3080	12216.7867	2.3236	-2.0114	47.0149	109.2452610	319-07-13	100-15-07	3.073
P3-18	-67965.9843	12214.7754	-13.0339	-10.4802	34.5233	-449.9743891	218-48-06	79-40-53	16.725
P3-19	-67979.0183	12204.2952	9.6386	-12.0215	12.0215	115.8707755	308-43-19	269-55-13	15.408
合計					倍面積 面積 坪数	613.8434006 306.9217003 92.84			97.717

ご注意
 この図面は土地区画整理組合等から引き継いだ
 ものです。
 換地処分時点のもので現況とは必ずしも一致し
 ないことがあります。
 参考図として取り扱い願います。

面積（倍横距法）計算書

地番	測点名	X座標	Y座標	DX	DY	倍横距	倍面積	方向角	夾角	距離
3-11	P3-9	-67979.2947	12182.2880	-12.5380	-10.0247	-10.0247	125.6900893	218-38-38	90-05-32	16.053
	P3-10	-67991.8327	12172.2633	-0.9503	1.6079	-18.4415	17.5254436	120-35-05	81-56-27	1.868
	22L 4	-67992.7831	12173.8711	-1.7312	3.0678	-13.7659	23.8321248	119-26-15	178-51-10	3.523
	22L 5	-67994.5143	12176.9389	-1.6122	3.1514	-7.5467	12.1664308	117-05-35	177-39-20	3.540
	22L 6	-67996.1265	12180.0903	-1.5080	3.2111	-1.1843	1.7858066	115-09-19	178-03-44	3.548
	22L 7	-67997.6344	12183.3014	-1.3690	3.2609	5.2877	-7.2385989	112-46-23	177-37-04	3.537
	22L 8	-67999.0034	12186.5622	-0.1967	0.4520	9.0006	-1.7704767	113-31-07	180-44-44	0.493
	P3-21	-67999.2001	12187.0142	9.7858	7.8776	17.3301	169.5886640	38-50-03	105-18-56	12.563
	P3-20	-67989.4143	12194.8918	9.1372	-11.3711	13.8366	126.4277319	308-47-01	89-56-58	14.587
	P3-14	-67980.2771	12183.5207	0.9824	-1.2328	1.2328	1.2111116	308-33-06	179-46-05	1.576
	合計						469.2183269			61.288
						倍面積	234.6091634			
						面積	70.96			
						坪数				

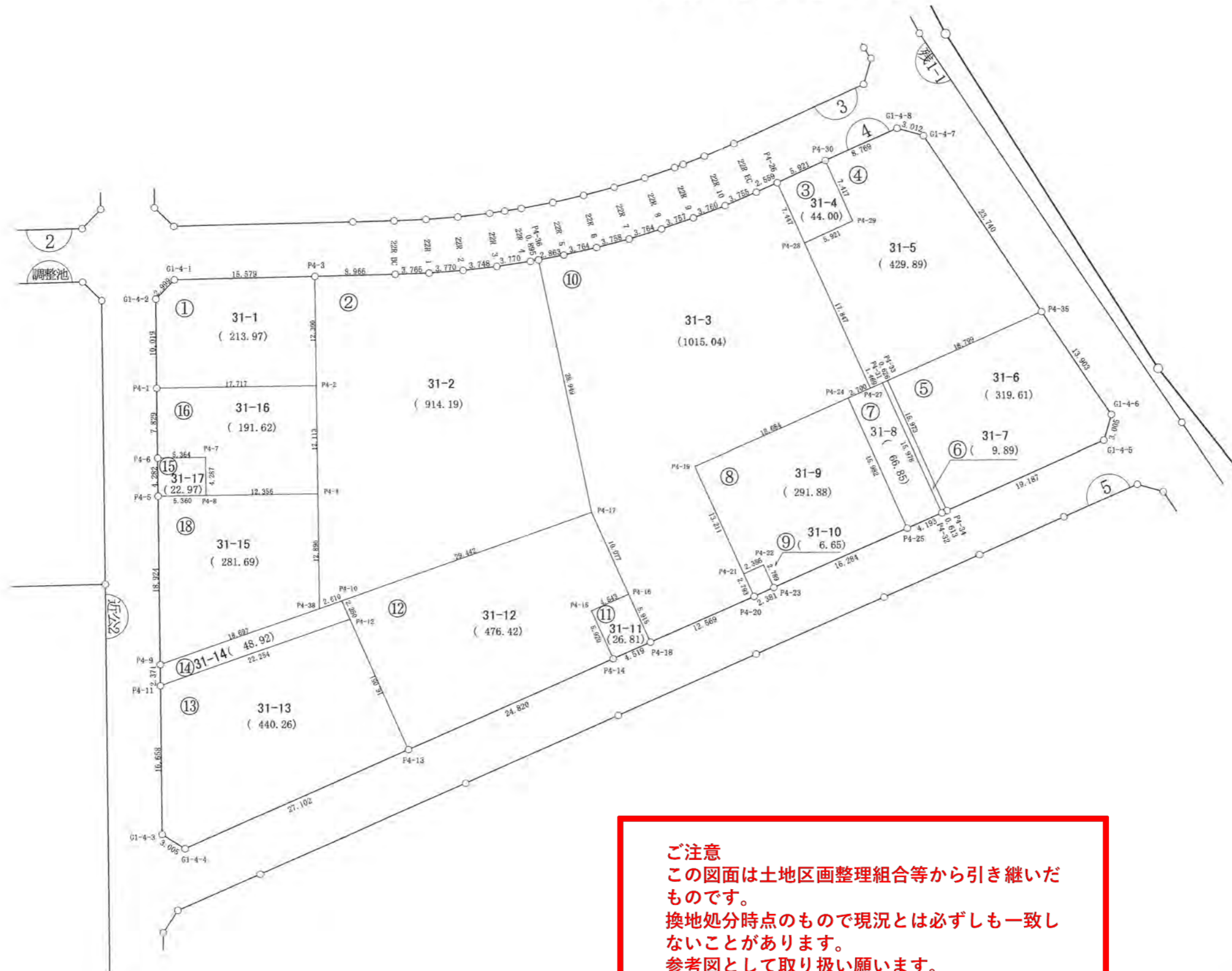
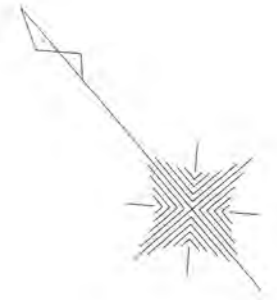
ご注意
 この図面は土地区画整理組合等から引き継いだ
 ものです。
 換地処分時点のもので現況とは必ずしも一致し
 ないことがあります。
 参考図として取り扱い願います。

木更津都市計画事業中尾・伊豆島
特定土地区画整理事業

確 定 図

縮尺 1:500

所在 ほたる野二丁目



ご注意
 この図面は土地区画整理組合等から引き継いだ
 ものです。
 換地処分時点のもので現況とは必ずしも一致し
 ないことがあります。
 参考図として取り扱い願います。

凡 例	
記 号	名 称
144	街区番号
①	画地番号
31.020	辺 長
(671.32)	画地面積
29-1	換地処分後の土地

※以下面積計算書は画地番号順に掲載しています。

面積（倍横距法）計算書

地番： 4-1

測点名	X座標	Y座標	D X	D Y	倍横距	倍面積	方向角	夾角	距離
G1-4-1	-67974.1044	12139.2710	-0.3100	-2.9832	-2.9832	0.9246518	264-04-06	135-24-09	2.999
G1-4-2	-67974.4144	12136.2878	-7.7493	-6.3502	-12.3166	95.4452724	219-19-59	135-15-53	10.019
P4-1	-67982.1637	12129.9376	-11.2056	13.7230	-4.9438	55.3987318	129-14-01	89-54-02	17.717
P4-2	-67993.3693	12143.6606	9.5316	7.7745	16.5536	157.7822626	39-12-09	89-58-08	12.300
P4-3	-67983.8377	12151.4351	9.7333	-12.1640	12.1640	118.3962229	308-39-57	89-27-48	15.579
合計					倍面積	427.9471415			58.614
					面積	213.9735707			
					坪数	64.72			

面積（倍横距法）計算書

地番： 4-2

測点名	X座標	Y座標	D X	D Y	倍横距	倍面積	方向角	夾角	距離
P4-3	-67983.8377	12151.4351	-9.5316	-7.7745	-7.7745	74.1027797	219-12-09	90-30-42	12.300
P4-2	-67993.3693	12143.6606	-9.3848	-7.6584	-23.2074	217.7958572	219-12-58	180-00-49	12.113
P4-4	-68002.7541	12136.0022	-9.9824	-8.1646	-39.0304	389.6155092	219-16-47	180-03-49	12.896
P4-38	-68012.7364	12127.8376	-0.9176	2.4433	-44.7516	41.0658422	110-35-06	71-18-19	2.610
P4-10	-68013.6541	12130.2809	-10.2699	27.5922	-14.7161	151.1335942	110-24-56	179-49-50	29.442
P4-17	-68023.9240	12157.8731	25.4943	13.7147	26.5908	677.9140837	28-16-41	97-51-45	28.949
P4-36	-67998.4297	12171.5878	0.4423	-0.7785	39.5270	17.4833009	299-36-13	91-19-32	0.895
22R 4	-67997.9874	12170.8094	1.9718	-3.2134	35.5352	70.0665344	301-32-01	181-55-48	3.770
22R 3	-67996.0157	12167.5960	2.0650	-3.1279	29.1939	60.2869508	303-26-00	181-53-59	3.748
22R 2	-67993.9506	12164.4681	2.1915	-3.0675	22.9986	50.4025836	305-32-38	182-06-38	3.770
22R 1	-67991.7591	12161.4007	2.3167	-2.9676	16.9636	39.3003382	307-58-44	182-26-06	3.765
22R BC	-67989.4423	12158.4331	5.6046	-6.9980	6.9980	39.2211311	308-41-27	180-42-43	8.966
合計					倍面積	1828.3885053			123.224
					面積	914.1942527			
					坪数	276.54			

ご注意
 この図面は土地区画整理組合等から引き継いだ
 ものです。
 換地処分時点のもので現況とは必ずしも一致し
 ないことがあります。
 参考図として取り扱い願います。

面積（倍横距法）計算書

地番： 4-3

測点名	X座標	Y座標	D X	D Y	倍横距	倍面積	方向角	夾角	距離
P4-26	-68008.9194	12197.4386	-7.1684	-2.0181	-2.0181	14.4665848	195-43-25	90-05-39	7.447
P4-28	-68016.0878	12195.4205	-1.5662	5.7098	1.6735	-2.6210937	105-20-20	89-36-55	5.921
P4-29	-68017.6540	12201.1302	7.1395	2.0100	9.3933	67.0634178	15-43-26	90-23-06	7.417
P4-30	-68010.5145	12203.1403	1.5951	-5.7017	5.7017	9.0946887	285-37-46	89-54-20	5.921
合計					倍面積	88.0035977			26.706
					面積	44.0017989			
					坪数	13.31			

面積（倍横距法）計算書

地番： 4-4

測点名	X座標	Y座標	D X	D Y	倍横距	倍面積	方向角	夾角	距離
P4-30	-68010.5145	12203.1403	-7.1395	-2.0100	-2.0100	14.3504286	195-43-26	89-56-00	7.417
P4-29	-68017.6540	12201.1302	1.5662	-5.7098	-9.7298	-15.2387286	285-20-20	269-36-54	5.921
P4-28	-68016.0878	12195.4205	-17.1591	-4.9088	-20.3484	349.1598312	195-57-52	90-37-32	17.847
P4-27	-68033.2469	12190.5117	-0.4241	1.4067	-23.8504	10.1155020	106-46-42	90-48-50	1.469
P4-31	-68033.6711	12191.9184	-0.1756	0.6008	-21.8429	3.8358294	106-17-36	179-30-54	0.626
P4-33	-68033.8467	12192.5192	-5.1384	18.0827	-3.1594	16.2343522	105-51-47	179-34-11	18.799
P4-35	-68038.9851	12210.6019	23.5904	2.6647	17.5880	414.9064725	6-26-41	80-34-54	23.740
G1-4-7	-68015.3947	12213.2666	2.4939	-1.6883	18.5644	46.2982171	325-54-14	139-27-33	3.012
G1-4-8	-68012.9008	12211.5783	2.3862	-8.4381	8.4381	20.1351939	285-47-26	139-53-12	8.769
合計					倍面積	859.7970983			87.600
					面積	429.8985492			
					坪数	130.04			

ご注意
 この図面は土地区画整理組合等から引き継いだ
 ものです。
 換地処分時点のもので現況とは必ずしも一致し
 ないことがあります。
 参考図として取り扱い願います。

ご注意
 この図面は土地区画整理組合等から引き継いだ
 ものです。
 換地処分時点のもので現況とは必ずしも一致し
 ないことがあります。
 参考図として取り扱い願います。

面積（倍横距法）計算書

地番： 4-5

測点名	X座標	Y座標	DX	DY	倍横距	倍面積	方向角	夾角	距離
P4-33	-68033.8467	12192.5192	-15.3569	-4.3931	-4.3931	67.4652142	195-57-51	90-06-04	15.973
P4-34	-68049.2036	12188.1260	-5.2753	18.4477	9.6614	-50.9668651	105-57-30	89-59-39	19.187
G1-4-5	-68054.4789	12206.5738	1.6759	2.4940	30.6032	51.2866361	56-06-03	130-08-33	3.005
G1-4-6	-68052.8030	12209.0678	13.8180	1.5341	34.6313	478.5346813	6-20-07	130-14-04	13.903
P4-35	-68038.9851	12210.6019	5.1384	-18.0827	18.0827	92.9160225	285-51-47	99-31-40	18.799
合計					倍面積	639.2356890			70.867
					面積	319.6178445			
					坪数	96.68			

面積（倍横距法）計算書

地番： 4-6

測点名	X座標	Y座標	DX	DY	倍横距	倍面積	方向角	夾角	距離
P4-31	-68033.6711	12191.9184	-15.3654	-4.3817	-4.3817	67.3273930	195-54-59	89-37-23	15.978
P4-32	-68049.0365	12187.5366	-0.1671	0.5894	-8.1741	1.3659676	105-49-46	89-54-47	0.613
P4-34	-68049.2036	12188.1260	15.3569	4.3931	-3.1916	-49.0124131	15-57-51	90-08-05	15.973
P4-33	-68033.8467	12192.5192	0.1756	-0.6008	0.6008	0.1055057	286-17-36	90-19-45	0.626
合計					倍面積	19.7864532			33.190
					面積	9.8932266			
					坪数	2.99			

面積（倍横距法）計算書

地番： 4-7

測点名	X座標	Y座標	DX	DY	倍横距	倍面積	方向角	夾角	距離
P4-24	-68032.5262	12187.9100	-15.3625	-4.4058	-4.4058	67.6849204	196-00-09	90-31-06	15.982
P4-25	-68047.8887	12183.5042	-1.1478	4.0325	-4.7792	5.4854036	105-53-17	89-53-08	4.193
P4-32	-68049.0365	12187.5366	15.3654	4.3817	3.6350	55.8536277	15-54-59	90-01-42	15.978
P4-31	-68033.6711	12191.9184	0.4241	-1.4067	6.6101	2.8034789	286-46-42	90-51-43	1.469
P4-27	-68033.2469	12190.5117	0.7207	-2.6017	2.6017	1.8751447	285-29-03	178-42-21	2.700
合計					倍面積	133.7025753			40.322
					面積	66.8512877			
					坪数	20.22			

面積（倍横距法）計算書

地番： 4-8

測点名	X座標	Y座標	DX	DY	倍横距	倍面積	方向角	夾角	距離
P4-19	-68027.3728	12169.9509	-12.7032	-3.6275	-3.6275	46.0810409	195-56-13	89-55-34	13.211
P4-21	-68040.0760	12166.3234	-0.6472	2.2970	-4.9580	3.2090087	105-44-12	89-47-59	2.386
P4-22	-68040.7233	12168.6204	-2.6799	-0.7707	-3.4318	9.1967529	196-02-43	270-18-31	2.789
P4-23	-68043.4032	12167.8496	-4.4855	15.6545	11.4520	-51.3685912	105-59-20	89-56-37	16.284
P4-25	-68047.8887	12183.5042	15.3625	4.4058	31.5124	484.1100484	16-00-09	90-00-49	15.982
P4-24	-68032.5262	12187.9100	5.1534	-17.9591	17.9591	92.5502679	286-00-39	90-00-30	18.684
合計					倍面積	583.7785276			69.336
					面積	291.8892638			
					坪数	88.29			

面積（倍横距法）計算書

地番： 4-9

測点名	X座標	Y座標	DX	DY	倍横距	倍面積	方向角	夾角	距離
P4-21	-68040.0760	12166.3234	-2.6855	-0.7671	-0.7671	2.0601526	195-56-34	90-12-22	2.793
P4-20	-68042.7615	12165.5562	-0.6416	2.2934	0.7591	-0.4870690	105-37-49	89-41-15	2.381
P4-23	-68043.4032	12167.8496	2.6799	0.7707	3.8232	10.2458451	16-02-43	90-24-54	2.789
P4-22	-68040.7233	12168.6204	0.6472	-2.2970	2.2970	1.4866958	285-44-12	89-41-29	2.386
合計					倍面積	13.3056244			10.349
					面積	6.6528122			
					坪数	2.01			

ご注意
 この図面は土地区画整理組合等から引き継いだ
 ものです。
 換地処分時点のもので現況とは必ずしも一致し
 ないことがあります。
 参考図として取り扱い願います。

面積（倍横距法）計算書

地番： 4-10									
測点名	X座標	Y座標	DX	DY	倍横距	倍面積	方向角	夾角	距離
P4-36	-67998.4297	12171.5878	-25.4943	-13.7147	-13.7147	349.6465781	208-16-41	89-08-44	28.949
P4-17	-68023.9240	12157.8731	-9.6904	-2.7643	-30.1937	292.5873763	195-55-16	167-38-35	10.077
P4-16	-68033.6144	12155.1089	-5.6849	-1.6352	-34.5931	196.6574781	196-02-50	180-07-34	5.915
P4-18	-68039.2992	12153.4737	-3.4623	12.0825	-24.1458	83.5996725	105-59-23	89-56-33	12.569
P4-20	-68042.7615	12165.5562	2.6855	0.7671	-11.2961	-30.3354565	15-56-34	89-57-11	2.793
P4-21	-68040.0760	12166.3234	12.7032	3.6275	-6.9014	-87.6704651	15-56-13	179-59-39	13.211
P4-19	-68027.3728	12169.9509	-5.1534	17.9591	14.6852	-75.6784839	106-00-39	270-04-26	18.684
P4-24	-68032.5262	12187.9100	-0.7207	2.6017	35.2460	-25.4032545	105-29-03	179-28-24	2.700
P4-27	-68033.2469	12190.5117	17.1591	4.9088	42.7565	733.6633775	15-57-52	90-28-49	17.847
P4-28	-68016.0878	12195.4205	7.1684	2.0181	49.6834	356.1485409	15-43-25	179-45-33	7.447
P4-26	-68008.9194	12197.4386	0.6926	-2.4633	49.2382	34.1042934	285-42-19	89-58-54	2.559
22R EC	-68008.2268	12194.9753	1.0777	-3.5973	43.1776	46.5306613	286-40-37	180-58-18	3.755
22R 10	-68007.1491	12191.3780	1.2141	-3.5588	36.0215	43.7321932	288-50-12	182-09-35	3.760
22R 9	-68005.9351	12187.8192	1.3306	-3.5131	28.9497	38.5191721	290-44-38	181-54-26	3.757
22R 8	-68004.6045	12184.3061	1.4555	-3.4713	21.9653	31.9695506	292-44-51	182-00-13	3.764
22R 7	-68003.1491	12180.8349	1.5987	-3.4010	15.0931	24.1286075	295-10-34	182-25-43	3.758
22R 6	-68001.5504	12177.4339	1.7268	-3.3450	8.3471	14.4134308	297-18-14	182-07-40	3.764
22R 5	-67999.8237	12174.0889	1.3939	-2.5011	2.5011	3.4863520	299-07-57	181-49-43	2.863
合計					倍面積	2030.0996242			148.172
					面積	1015.0498121			
					坪数	307.05			

面積（倍横距法）計算書

地番： 4-11									
測点名	X座標	Y座標	DX	DY	倍横距	倍面積	方向角	夾角	距離
P4-15	-68032.3665	12150.7406	-5.6959	-1.6135	-1.6135	9.1902403	195-48-58	89-52-24	5.920
P4-14	-68038.0624	12149.1271	-1.2369	4.3466	1.1196	-1.3847974	105-53-04	90-04-06	4.519
P4-18	-68039.2992	12153.4737	5.6849	1.6352	7.1014	40.3703917	16-02-50	90-09-46	5.915
P4-16	-68033.6144	12155.1089	1.2479	-4.3683	4.3683	5.4510439	285-56-34	89-53-44	4.543
合計					倍面積	53.6268786			20.897
					面積	26.8134393			
					坪数	8.11			

ご注意
 この図面は土地区画整理組合等から引き継いだ
 ものです。
 換地処分時点のもので現況とは必ずしも一致し
 ないことがあります。
 参考図として取り扱い願います。

面積（倍横距法）計算書

地番： 4-12

測点名	X座標	Y座標	D X	D Y	倍横距	倍面積	方向角	夾角	距離
P4-10	-68013.6541	12130.2809	-2.1646	-0.6136	-0.6136	1.3282672	195-49-39	85-24-43	2.250
P4-12	-68015.8187	12129.6673	-15.4335	-4.4078	-5.6351	86.9697117	195-56-22	180-06-43	16.051
P4-13	-68031.2522	12125.2594	-6.8102	23.8677	13.8247	-94.1489083	105-55-30	89-59-08	24.820
P4-14	-68038.0624	12149.1271	5.6959	1.6135	39.3059	223.8815407	15-48-58	89-53-28	5.920
P4-15	-68032.3665	12150.7406	-1.2479	4.3683	45.2877	-56.5131232	105-56-34	270-07-36	4.543
P4-16	-68033.6144	12155.1089	9.6904	2.7643	52.4202	507.9705774	15-55-16	89-58-42	10.077
P4-17	-68023.9240	12157.8731	10.2699	-27.5922	27.5922	283.3705985	290-24-56	94-29-40	29.442
合計					倍面積	952.8586640			93.103
					面積	476.4293320			
					坪数	144.11			

面積（倍横距法）計算書

地番： 4-13

測点名	X座標	Y座標	D X	D Y	倍横距	倍面積	方向角	夾角	距離
P4-11	-68008.0438	12108.8158	-12.9068	-10.5308	-10.5308	135.9193413	219-12-41	108-45-45	16.658
G1-4-3	-68020.9507	12098.2850	-2.8625	0.9129	-20.1488	57.6761092	162-18-45	123-06-04	3.005
G1-4-4	-68023.8132	12099.1978	-7.4390	26.0616	6.8257	-50.7763304	105-55-51	123-37-06	27.102
P4-13	-68031.2522	12125.2594	15.4335	4.4078	37.2951	575.5951377	15-56-22	90-00-31	16.051
P4-12	-68015.8187	12129.6673	7.7748	-20.8515	20.8515	162.1167267	290-26-56	94-30-34	22.254
合計					倍面積	880.5309845			85.070
					面積	440.2654922			
					坪数	133.18			

ご注意
 この図面は土地区画整理組合等から引き継いだ
 ものです。
 換地処分時点のもので現況とは必ずしも一致し
 ないことがあります。
 参考図として取り扱い願います。

面積（倍横距法）計算書

地番： 4-14

測点名	X座標	Y座標	D X	D Y	倍横距	倍面積	方向角	夾角	距離
P4-9	-68006.2091	12110.3170	-1.8348	-1.5012	-1.5012	2.7544195	219-17-25	108-51-26	2.371
P4-11	-68008.0438	12108.8158	-7.7748	20.8515	17.8490	-138.7731162	110-26-56	71-09-31	22.254
P4-12	-68015.8187	12129.6673	2.1646	0.6136	39.3141	85.0989777	15-49-39	85-22-43	2.250
P4-10	-68013.6541	12130.2809	0.9176	-2.4433	37.4845	34.3972154	290-35-06	94-45-27	2.610
P4-38	-68012.7364	12127.8376	6.5274	-17.5206	17.5206	114.3635718	290-25-59	179-50-53	18.697
合計					倍面積	97.8410682			48.182
					面積	48.9205341			
					坪数	14.79			

面積（倍横距法）計算書

地番： 4-15

測点名	X座標	Y座標	D X	D Y	倍横距	倍面積	方向角	夾角	距離
P4-6	-67988.2310	12124.9905	-3.3157	-2.7090	-2.7090	8.9819579	219-14-58	90-01-12	4.282
P4-5	-67991.5466	12122.2816	-3.3942	4.1489	-1.2690	4.3070599	129-17-09	90-02-11	5.360
P4-8	-67994.9408	12126.4305	3.3177	2.7149	5.5948	18.5617558	39-17-37	90-00-28	4.287
P4-7	-67991.6232	12129.1454	3.3922	-4.1548	4.1548	14.0939280	309-13-46	89-56-09	5.364
合計					倍面積	45.9447016			19.293
					面積	22.9723508			
					坪数	6.94			

ご注意
 この図面は土地区画整理組合等から引き継いだ
 ものです。
 換地処分時点のもので現況とは必ずしも一致し
 ないことがあります。
 参考図として取り扱い願います。

面積（倍横距法）計算書

地番： 4-16

測点名	X座標	Y座標	D X	D Y	倍横距	倍面積	方向角	夾角	距離
P4-1	-67982.1637	12129.9376	-6.0673	-4.9471	-4.9471	30.0156243	219-11-34	89-57-33	7.829
P4-6	-67988.2310	12124.9905	-3.3922	4.1548	-5.7393	19.4688198	129-13-46	90-02-12	5.364
P4-7	-67991.6232	12129.1454	-3.3177	-2.7149	-4.2994	14.2637815	219-17-37	270-03-51	4.287
P4-8	-67994.9408	12126.4305	-7.8133	9.5717	2.5575	-19.9821473	129-13-28	89-55-51	12.356
P4-4	-68002.7541	12136.0022	9.3848	7.6584	19.7876	185.7021729	39-12-58	89-59-30	12.113
P4-2	-67993.3693	12143.6606	11.2056	-13.7230	13.7230	153.7749449	309-14-01	90-01-03	17.717
合計					倍面積	383.2431962			59.666
					面積	191.6215981			
					坪数	57.96			

面積（倍横距法）計算書

地番： 4-18

測点名	X座標	Y座標	D X	D Y	倍横距	倍面積	方向角	夾角	距離
P4-5	-67991.5466	12122.2816	-14.6624	-11.9645	-11.9645	175.4288894	219-12-52	89-55-43	18.924
P4-9	-68006.2091	12110.3170	-6.5274	17.5206	-6.4085	41.8305198	110-25-59	71-13-07	18.697
P4-38	-68012.7364	12127.8376	9.9824	8.1646	19.2767	192.4269911	39-16-47	108-50-48	12.896
P4-4	-68002.7541	12136.0022	7.8133	-9.5717	17.8696	139.6194415	309-13-28	89-56-41	12.356
P4-8	-67994.9408	12126.4305	3.3942	-4.1489	4.1489	14.0822116	309-17-09	180-03-41	5.360
合計					倍面積	563.3880534			68.233
					面積	281.6940267			
					坪数	85.21			

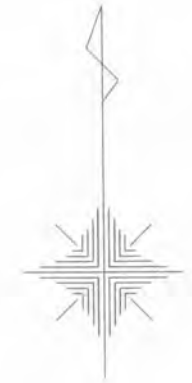
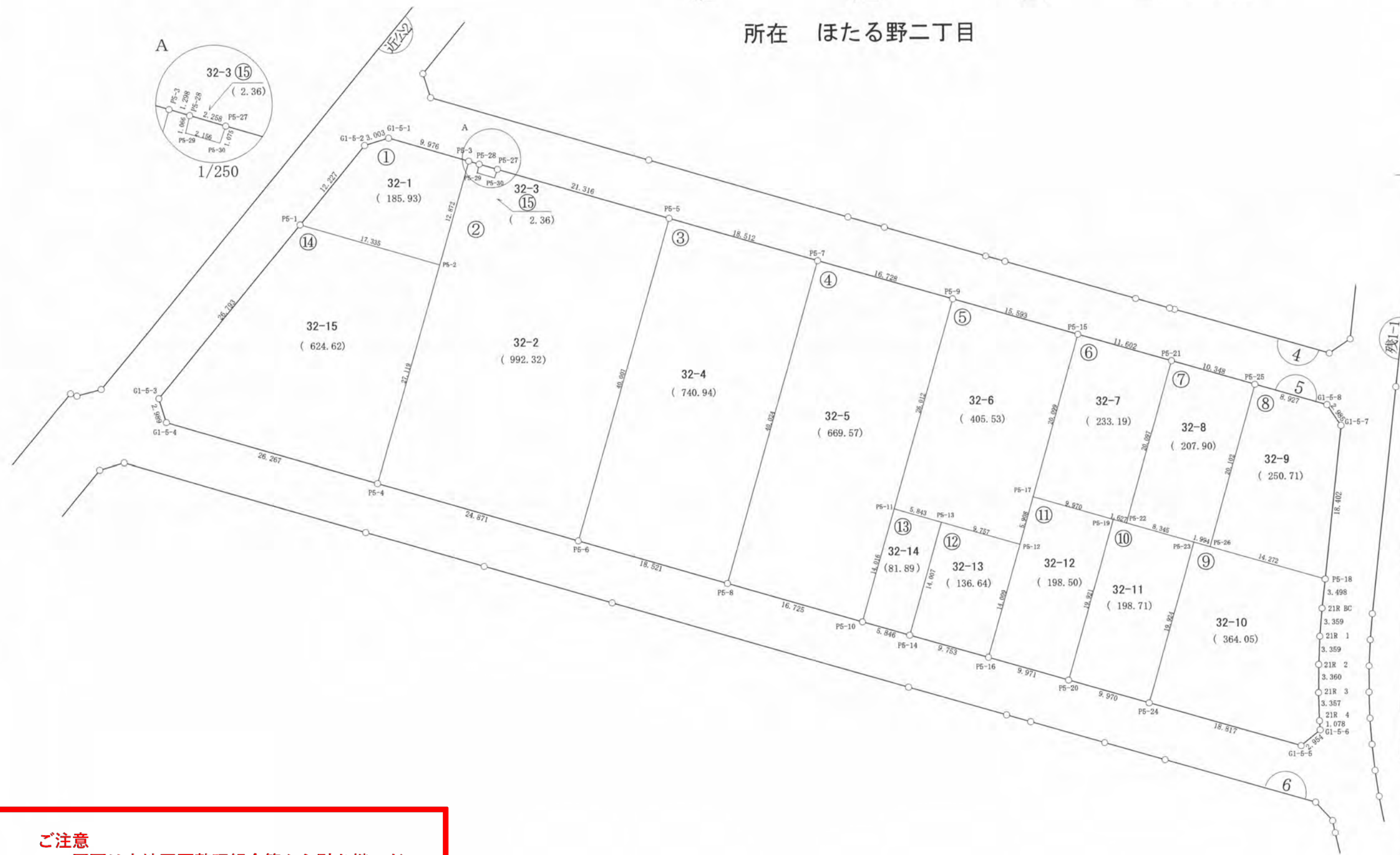
ご注意
 この図面は土地区画整理組合等から引き継いだ
 ものです。
 換地処分時点のもので現況とは必ずしも一致し
 ないことがあります。
 参考図として取り扱い願います。

木更津都市計画事業中尾・伊豆島
特定土地区画整理事業

確 定 図

縮尺 1:500

所在 ほたる野二丁目



ご注意
 この図面は土地区画整理組合等から引き継いだものです。
 換地処分時点のもので現況とは必ずしも一致しないことがあります。
 参考図として取り扱い願います。

凡 例	
記 号	名 称
144	街区番号
①	画地番号
31.020	辺 長
(671.32)	画地面積
29-1	換地処分後の土地

※以下面積計算書は画地番号順に掲載しています。

面積（倍横距法）計算書

地番： 5-1

測点名	X座標	Y座標	DX	DY	倍横距	倍面積	方向角	夾角	距離
G1-5-1	-68028.6250	12094.1606	-0.8824	-2.8703	-2.8703	2.5326339	252-54-44	146-57-57	3.003
G1-5-2	-68029.5074	12091.2903	-9.4727	-7.7304	-13.4710	127.6062312	219-13-00	146-18-16	12.227
P5-1	-68038.9800	12083.5599	-4.7652	16.6667	-4.5346	21.6081468	105-57-21	66-44-21	17.335
P5-2	-68043.7452	12100.2266	12.3793	3.5263	15.6584	193.8409096	15-53-59	89-56-38	12.872
P5-3	-68031.3659	12103.7529	2.7409	-9.5924	9.5924	26.2912367	285-56-47	90-02-48	9.976
合計					倍面積	371.8791581			55.413
					面積	185.9395791			
					坪数	56.24			

面積（倍横距法）計算書

地番： 5-2

測点名	X座標	Y座標	DX	DY	倍横距	倍面積	方向角	夾角	距離
P5-3	-68031.3659	12103.7529	-12.3793	-3.5263	-3.5263	43.6532452	195-53-59	89-50-29	12.872
P5-2	-68043.7452	12100.2266	-26.0752	-7.4501	-14.5027	378.1607851	195-56-44	180-02-45	27.119
P5-4	-68069.8204	12092.7765	-6.8431	23.9115	1.9587	-13.4033097	105-58-13	90-01-29	24.871
P5-6	-68076.6635	12116.6880	38.4699	10.9819	36.8521	1417.6963623	15-55-56	89-57-43	40.007
P5-5	-68038.1935	12127.6699	5.8506	-20.4976	27.3364	159.9349237	285-55-49	89-59-53	21.316
P5-27	-68032.3429	12107.1723	-1.0177	-0.3473	6.4915	-6.6063155	198-50-37	92-54-48	1.075
P5-30	-68033.3606	12106.8250	0.5990	-2.0715	4.0726	2.4396493	286-07-44	267-17-07	2.156
P5-29	-68032.7616	12104.7535	1.0366	0.2470	2.2482	2.3304463	13-24-12	267-16-28	1.066
P5-28	-68031.7250	12105.0005	0.3591	-1.2476	1.2476	0.4480359	286-03-30	92-39-18	1.298
合計					倍面積	1984.6538227			131.780
					面積	992.3269113			
					坪数	300.17			

ご注意
 この図面は土地区画整理組合等から引き継いだ
 ものです。
 換地処分時点のもので現況とは必ずしも一致し
 ないことがあります。
 参考図として取り扱い願います。

面積（倍横距法）計算書

地番： 5-3

測点名	X座標	Y座標	DX	DY	倍横距	倍面積	方向角	夾角	距離
P5-5	-68038.1935	12127.6699	-38.4699	-10.9819	-10.9819	422.4733612	195-55-56	90-01-22	40.007
P5-6	-68076.6635	12116.6880	-5.0933	17.8067	-4.1571	21.1733232	105-57-44	90-01-48	18.521
P5-8	-68081.7567	12134.4947	38.4887	10.9782	24.6278	947.8935984	15-55-11	89-57-27	40.024
P5-7	-68043.2680	12145.4729	5.0745	-17.8030	17.8030	90.3411283	285-54-34	89-59-23	18.512
合計						1481.8814110			117.064
						面積			
						740.9407055			
						坪数			
						224.13			

面積（倍横距法）計算書

地番： 5-4

測点名	X座標	Y座標	DX	DY	倍横距	倍面積	方向角	夾角	距離
P5-7	-68043.2680	12145.4729	-38.4887	-10.9782	-10.9782	422.5374246	195-55-11	89-58-05	40.024
P5-8	-68081.7567	12134.4947	-4.6003	16.0801	-5.8763	27.0324822	105-57-54	90-02-43	16.725
P5-10	-68086.3570	12150.5748	13.4769	3.8495	14.0533	189.3960288	15-56-29	89-58-35	14.016
P5-11	-68072.8801	12154.4244	25.0148	7.1323	25.0352	626.2490578	15-54-51	179-58-22	26.012
P5-9	-68047.8653	12161.5567	4.5973	-16.0837	16.0837	73.9410123	285-57-06	90-02-15	16.728
合計						1339.1560058			113.505
						面積			
						669.5780029			
						坪数			
						202.54			

ご注意
 この図面は土地区画整理組合等から引き継いだ
 ものです。
 換地処分時点のもので現況とは必ずしも一致し
 ないことがあります。
 参考図として取り扱い願います。

面積（倍横距法）計算書

地番： 5-5

測点名	X座標	Y座標	D X	D Y	倍横距	倍面積	方向角	夾角	距離
P5-9	-68047.8653	12161.5567	-25.0148	-7.1323	-7.1323	178.4129220	195-54-51	89-59-06	26.012
P5-11	-68072.8801	12154.4244	-1.6047	5.6182	-8.6464	13.8748232	105-56-26	90-01-35	5.843
P5-13	-68074.4847	12160.0425	-2.6716	9.3838	6.3555	-16.9796935	105-53-32	179-57-06	9.757
P5-12	-68077.1564	12169.4263	5.6846	1.6088	17.3481	98.6163229	15-48-07	89-54-35	5.908
P5-17	-68071.4718	12171.0351	19.3271	5.5158	24.4727	472.9857638	15-55-42	180-07-35	20.099
P5-15	-68052.1447	12176.5509	4.2794	-14.9942	14.9942	64.1668980	285-55-45	90-00-03	15.593
合計						811.0770364			83.212
						面積			
						坪数			

面積（倍横距法）計算書

地番： 5-6

測点名	X座標	Y座標	D X	D Y	倍横距	倍面積	方向角	夾角	距離
P5-15	-68052.1447	12176.5509	-19.3271	-5.5158	-5.5158	106.6046369	195-55-42	90-02-38	20.099
P5-17	-68071.4718	12171.0351	-2.7395	9.5863	-1.4454	3.9594935	105-56-54	90-01-12	9.970
P5-19	-68074.2113	12180.6213	-0.4325	1.5685	9.7094	-4.1995538	105-25-00	179-28-06	1.627
P5-22	-68074.6438	12182.1898	19.3237	5.5198	16.7977	324.5937455	15-56-31	90-31-31	20.097
P5-21	-68055.3201	12187.7096	3.1754	-11.1587	11.1587	35.4332445	285-53-04	89-56-33	11.602
合計						466.3915666			63.395
						面積			
						坪数			

ご注意
 この図面は土地区画整理組合等から引き継いだ
 ものです。
 換地処分時点のもので現況とは必ずしも一致し
 ないことがあります。
 参考図として取り扱い願います。

面積（倍横距法）計算書

地番： 5-7

測点名	X座標	Y座標	D X	D Y	倍横距	倍面積	方向角	夾角	距離
P5-21	-68055.3201	12187.7096	-19.3237	-5.5198	-5.5198	106.6631765	195-56-31	90-00-07	20.097
P5-22	-68074.6438	12182.1898	-2.2967	8.0228	-3.0169	6.9288882	105-58-31	90-02-00	8.345
P5-23	-68076.9405	12190.2126	-0.5482	1.9174	6.9233	-3.7955659	105-57-24	179-58-53	1.994
P5-26	-68077.4888	12192.1300	19.3267	5.5300	14.3707	277.7384107	15-58-03	90-00-39	20.102
P5-25	-68058.1620	12197.6600	2.8420	-9.9504	9.9504	28.2784951	285-56-24	89-58-21	10.348
合計					倍面積	415.8134046			60.886
					面積	207.9067023			
					坪数	62.89			

面積（倍横距法）計算書

地番： 5-8

測点名	X座標	Y座標	D X	D Y	倍横距	倍面積	方向角	夾角	距離
P5-25	-68058.1620	12197.6600	-19.3267	-5.5300	-5.5300	106.8768684	195-58-03	89-54-07	20.102
P5-26	-68077.4888	12192.1300	-3.9153	13.7246	2.6646	-10.4328439	105-55-20	89-57-17	14.272
P5-18	-68081.4041	12205.8546	18.2887	2.0418	18.4311	337.0793612	6-22-13	80-26-53	18.402
G1-5-7	-68063.1154	12207.8964	2.4828	-1.6577	18.8152	46.7148302	326-16-15	139-54-02	2.985
G1-5-8	-68060.6326	12206.2388	2.4705	-8.5788	8.5788	21.1941425	286-03-56	139-47-41	8.927
合計					倍面積	501.4323584			64.688
					面積	250.7161792			
					坪数	75.84			

ご注意
 この図面は土地区画整理組合等から引き継いだ
 ものです。
 換地処分時点のもので現況とは必ずしも一致し
 ないことがあります。
 参考図として取り扱い願います。

面積（倍横距法）計算書

地番： 5-9

測点名	X座標	Y座標	DX	DY	倍横距	倍面積	方向角	夾角	距離
P5-23	-68076.9405	12190.2126	-19.1618	-5.4592	-5.4592	104.6082696	195-54-08	89-56-44	19.924
P5-24	-68096.1023	12184.7534	-5.1443	18.1004	7.1820	-36.9463179	105-51-56	89-57-48	18.817
G1-5-5	-68101.2466	12202.8538	1.8740	2.2835	27.5660	51.6575979	50-37-34	124-45-38	2.954
G1-5-6	-68099.3727	12205.1373	1.0759	-0.0733	29.7762	32.0362512	356-06-12	125-28-38	1.078
21R 4	-68098.2968	12205.0641	3.3559	-0.0955	29.6074	99.3594285	358-22-09	182-15-57	3.357
21R 3	-68094.9409	12204.9685	3.3596	0.0434	29.5552	99.2935626	0-44-22	182-22-13	3.360
21R 2	-68091.5813	12205.0119	3.3549	0.1593	29.7578	99.8343245	2-43-04	181-58-42	3.359
21R 1	-68088.2264	12205.1711	3.3463	0.2914	30.2084	101.0862079	4-58-34	182-15-30	3.359
21R BC	-68084.8801	12205.4625	3.4760	0.3922	30.8919	107.3800598	6-26-12	181-27-38	3.498
P5-18	-68081.4041	12205.8546	3.9153	-13.7246	17.5594	68.7507246	285-55-20	99-29-08	14.272
P5-26	-68077.4888	12192.1300	0.5482	-1.9174	1.9174	1.0511725	285-57-24	180-02-04	1.994
合計						倍面積 面積 坪数			
						728.1112812 364.0556406 110.12			75.972

面積（倍横距法）計算書

地番： 5-10

測点名	X座標	Y座標	DX	DY	倍横距	倍面積	方向角	夾角	距離
P5-19	-68074.2113	12180.6213	-19.1590	-5.4567	-5.4567	104.5450858	195-53-51	90-28-51	19.921
P5-20	-68093.3703	12175.1646	-2.7321	9.5888	-1.3247	3.6190242	105-54-12	90-00-21	9.970
P5-24	-68096.1023	12184.7534	19.1618	5.4592	13.7233	262.9634594	15-54-08	89-59-56	19.924
P5-23	-68076.9405	12190.2126	2.2967	-8.0228	11.1597	25.6309071	285-58-31	90-04-23	8.345
P5-22	-68074.6438	12182.1898	0.4325	-1.5685	1.5685	0.6784125	285-25-00	179-26-29	1.627
合計						倍面積 面積 坪数			
						397.4368890 198.7184445 60.11			59.787

ご注意
 この図面は土地区画整理組合等から引き継いだ
 ものです。
 換地処分時点のもので現況とは必ずしも一致し
 ないことがあります。
 参考図として取り扱い願います。

面積（倍横距法）計算書

地番： 5-11

測点名	X座標	Y座標	D X	D Y	倍横距	倍面積	方向角	夾角	距離
P5-17	-68071.4718	12171.0351	-5.6846	-1.6088	-1.6088	9.1452895	195-48-07	89-51-13	5.908
P5-12	-68077.1564	12169.4263	-13.4705	-3.8481	-7.0657	95.1787266	195-56-35	180-08-28	14.009
P5-16	-68090.6269	12165.5782	-2.7434	9.5865	-1.3274	3.6413999	105-58-10	90-01-35	9.971
P5-20	-68093.3703	12175.1646	19.1590	5.4567	13.7158	262.7813368	15-53-51	89-55-41	19.921
P5-19	-68074.2113	12180.6213	2.7395	-9.5863	9.5863	26.2610958	285-56-54	90-03-03	9.970
合計					倍面積	397.0078485			59.779
					面積	198.5039243			
					坪数	60.04			

面積（倍横距法）計算書

地番： 5-12

測点名	X座標	Y座標	D X	D Y	倍横距	倍面積	方向角	夾角	距離
P5-13	-68074.4847	12160.0425	-13.4692	-3.8438	-3.8438	51.7732559	195-55-39	90-02-07	14.007
P5-14	-68087.9540	12156.1987	-2.6729	9.3795	1.6918	-4.5221716	105-54-23	89-58-44	9.753
P5-16	-68090.6269	12165.5782	13.4705	3.8481	14.9194	200.9723597	15-56-35	90-02-12	14.009
P5-12	-68077.1564	12169.4263	2.6716	-9.3838	9.3838	25.0701106	285-53-32	89-56-57	9.757
合計					倍面積	273.2935546			47.526
					面積	136.6467773			
					坪数	41.33			

ご注意
 この図面は土地区画整理組合等から引き継いだ
 ものです。
 換地処分時点のもので現況とは必ずしも一致し
 ないことがあります。
 参考図として取り扱い願います。

面積（倍横距法）計算書

地番： 5-13

測点名	X座標	Y座標	DX	DY	倍横距	倍面積	方向角	夾角	距離
P5-11	-68072.8801	12154.4244	-13.4769	-3.8495	-3.8495	51.8796731	195-56-29	90-00-03	14.016
P5-10	-68086.3570	12150.5748	-1.5970	5.6239	-2.0752	3.3140005	105-51-10	89-54-41	5.846
P5-14	-68087.9540	12156.1987	13.4692	3.8438	7.3925	99.5718102	15-55-39	90-04-29	14.007
P5-13	-68074.4847	12160.0425	1.6047	-5.6182	5.6182	9.0154255	285-56-26	90-00-47	5.843
合計						倍面積 面積 坪数			
						163.7809093 81.8904546 24.77			39.712

面積（倍横距法）計算書

地番： 5-14

測点名	X座標	Y座標	DX	DY	倍横距	倍面積	方向角	夾角	距離
P5-1	-68038.9800	12083.5599	-20.7602	-16.9378	-16.9378	351.6332640	219-12-37	113-15-16	26.793
G1-5-3	-68059.7403	12066.6221	-2.8499	0.9019	-32.9738	93.9725256	162-26-24	123-13-47	2.989
G1-5-4	-68062.5902	12067.5239	-7.2302	25.2526	-6.8194	49.3054044	105-58-38	123-32-14	26.267
P5-4	-68069.8204	12092.7765	26.0752	7.4501	25.8833	674.9125988	15-56-44	89-58-06	27.119
P5-2	-68043.7452	12100.2266	4.7652	-16.6667	16.6667	79.4196981	285-57-21	90-00-37	17.335
合計						倍面積 面積 坪数			
						1249.2434909 624.6217454 188.94			100.503

面積（倍横距法）計算書

地番： 5-15

測点名	X座標	Y座標	DX	DY	倍横距	倍面積	方向角	夾角	距離
P5-28	-68031.7250	12105.0005	-1.0366	-0.2470	-0.2470	0.2560564	193-24-12	87-31-15	1.066
P5-29	-68032.7616	12104.7535	-0.5990	2.0715	1.5775	-0.9449490	106-07-44	92-43-32	2.156
P5-30	-68033.3606	12106.8250	1.0177	0.3473	3.9963	4.0669759	18-50-37	92-42-53	1.075
P5-27	-68032.3429	12107.1723	0.6179	-2.1718	2.1718	1.3420243	285-52-57	87-02-20	2.258
合計						倍面積 面積 坪数			
						4.7201074 2.3600537 0.71			6.555

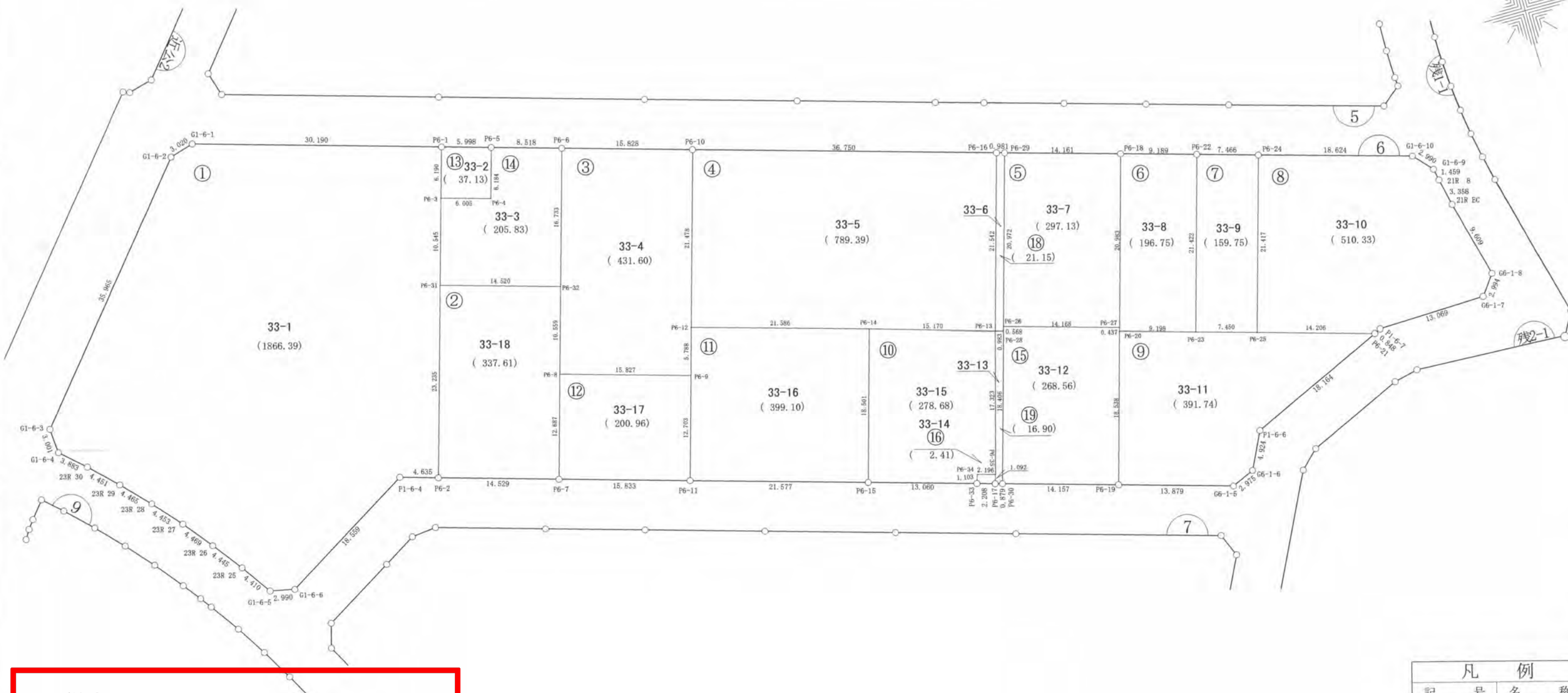
ご注意
 この図面は土地区画整理組合等から引き継いだ
 ものです。
 換地処分時点のもので現況とは必ずしも一致し
 ないことがあります。
 参考図として取り扱い願います。

木更津都市計画事業中尾・伊豆島
特定土地区画整理事業

確 定 図

縮尺 1:500

所在 ほたる野二丁目



ご注意
 この図面は土地区画整理組合等から引き継いだものです。
 換地処分時点のもので現況とは必ずしも一致しないことがあります。
 参考図として取り扱い願います。

凡 例	
記 号	名 称
144	街区番号
①	画地番号
31.020	辺 長
(671.32)	画地面積
29-1	換地処分後の土地

※以下面積計算書は画地番号順に掲載しています。

ご注意
 この図面は土地区画整理組合等から引き継いだ
 ものです。
 換地処分時点のもので現況とは必ずしも一致し
 ないことがあります。
 参考図として取り扱い願います。

面積（倍横距法）計算書

地番： 6-1

測点名	X座標	Y座標	D X	D Y	倍横距	倍面積	方向角	夾角	距離
G1-6-1	-68067.4045	12062.4970	-0.8782	-2.8890	-2.8890	2.5369991	253-05-34	147-05-57	3.020
G1-6-2	-68068.2826	12059.6080	-27.8766	-22.7243	-28.5024	794.5503081	219-11-10	146-05-36	35.965
G1-6-3	-68096.1593	12036.8837	-2.9906	0.2439	-50.9829	152.4695504	175-20-18	136-09-08	3.001
G1-6-4	-68099.1499	12037.1275	-2.6037	2.8812	-47.8579	124.6096875	132-06-17	136-45-59	3.883
23R 30	-68101.7536	12040.0087	-3.1033	3.1903	-41.7864	129.6738152	134-12-29	182-06-12	4.451
23R 29	-68104.8569	12043.1990	-3.2235	3.0890	-35.5071	114.4590274	136-13-14	182-00-45	4.465
23R 28	-68108.0804	12046.2880	-3.3348	2.9516	-29.4664	98.2660990	138-29-18	182-16-04	4.453
23R 27	-68111.4153	12049.2396	-3.4708	2.8145	-23.7003	82.2599156	140-57-40	182-28-22	4.469
23R 26	-68114.8861	12052.0542	-3.5148	2.7213	-18.1644	63.8449101	142-15-05	181-17-25	4.445
23R 25	-68118.4010	12054.7755	-3.5906	2.5604	-12.8826	46.2567234	144-30-28	182-15-23	4.410
G1-6-5	-68121.9916	12057.3360	-0.6001	2.9293	-7.3928	4.4367933	101-34-42	137-04-14	2.990
G1-6-6	-68122.5918	12060.2653	9.7215	15.8087	11.3451	110.2919053	58-24-38	136-49-56	18.559
P1-6-4	-68112.8702	12076.0739	-1.2820	4.4543	31.6080	-40.5205778	106-03-22	227-38-44	4.635
P6-2	-68114.1522	12080.5282	22.3385	6.3923	42.4546	948.3712594	15-58-07	89-54-45	23.235
P6-31	-68091.8137	12086.9205	10.1406	2.8918	51.7386	524.6579012	15-54-59	179-56-52	10.545
P6-3	-68081.6731	12089.8122	5.9504	1.7065	56.3368	335.2252029	16-00-08	180-05-09	6.190
P6-1	-68075.7228	12091.5187	8.3183	-29.0217	29.0217	241.4098416	285-59-37	89-59-29	30.190
合計					倍面積	3732.7993617			168.906
					面積	1866.3996808			
					坪数	564.58			

面積（倍横距法）計算書

地番： 6-2

測点名	X座標	Y座標	D X	D Y	倍横距	倍面積	方向角	夾角	距離
P6-31	-68091.8137	12086.9205	-22.3385	-6.3923	-6.3923	142.7933948	195-58-07	90-03-28	23.235
P6-2	-68114.1522	12080.5282	-3.9930	13.9699	1.1854	-4.7334278	105-57-05	89-58-58	14.529
P6-7	-68118.1452	12094.4981	12.1973	3.4895	18.6449	227.4177237	15-57-54	90-00-49	12.687
P6-8	-68105.9479	12097.9876	10.1536	2.8970	25.0313	254.1567692	15-55-27	179-57-33	10.559
P6-32	-68095.7943	12100.8846	3.9806	-13.9641	13.9641	55.5859552	285-54-39	89-59-12	14.520
合計					倍面積	675.2204151			75.530
					面積	337.6102076			
					坪数	102.12			

面積（倍横距法）計算書

地番： 6-3

測点名	X座標	Y座標	DX	DY	倍横距	倍面積	方向角	夾角	距離
P6-6	-68079.7045	12105.4779	-16.0898	-4.5933	-4.5933	73.9046982	195-55-58	89-58-24	16.733
P6-32	-68095.7943	12100.8846	-10.1536	-2.8970	-12.0835	122.6902070	195-55-27	179-59-29	10.559
P6-8	-68105.9479	12097.9876	-4.3271	15.2240	0.2436	-1.0540705	105-52-00	89-56-33	15.827
P6-9	-68110.2750	12113.2117	5.5691	1.5774	17.0450	94.9249640	15-48-51	89-56-51	5.788
P6-12	-68104.7059	12114.7891	20.6493	5.9071	24.5295	506.5178194	15-57-51	180-09-00	21.478
P6-10	-68084.0566	12120.6962	4.3521	-15.2183	15.2183	66.2323422	285-57-34	89-59-43	15.828
合計					倍面積	863.2159602			86.213
					面積	431.6079801			
					坪数	130.56			

面積（倍横距法）計算書

地番： 6-4

測点名	X座標	Y座標	DX	DY	倍横距	倍面積	方向角	夾角	距離
P6-10	-68084.0566	12120.6962	-20.6493	-5.9071	-5.9071	121.9781119	195-57-51	90-00-16	21.478
P6-12	-68104.7059	12114.7891	-5.9108	20.7608	8.9465	-52.8815306	105-53-32	89-55-41	21.586
P6-14	-68110.6168	12135.5499	-4.2578	14.5601	44.2675	-188.4835152	106-18-02	180-24-30	15.170
P6-13	-68114.8746	12150.1100	20.7130	5.9201	64.7477	1341.1204778	15-57-03	89-39-01	21.542
P6-16	-68094.1616	12156.0301	10.1050	-35.3339	35.3339	357.0481397	285-57-35	90-00-32	36.750
合計					倍面積	1578.7816835			116.526
					面積	789.3908417			
					坪数	238.79			

ご注意
 この図面は土地区画整理組合等から引き継いだ
 ものです。
 換地処分時点のもので現況とは必ずしも一致し
 ないことがあります。
 参考図として取り扱い願います。

面積（倍横距法）計算書

地番： 6-5

測点名	X座標	Y座標	D X	D Y	倍横距	倍面積	方向角	夾角	距離
P6-29	-68094.4347	12156.9718	-20.1651	-5.7607	-5.7607	116.1655664	195-56-36	90-03-01	20.972
P6-26	-68114.5998	12151.2111	-3.8908	13.6235	2.1021	-8.1788695	105-56-21	89-59-45	14.168
P6-27	-68118.4906	12164.8346	20.1780	5.7569	21.4826	433.4751745	15-55-26	89-59-05	20.983
P6-18	-68098.3126	12170.5916	3.8779	-13.6197	13.6197	52.8162136	285-53-35	89-58-09	14.161
合計					倍面積	594.2780850			70.284
					面積	297.1390425			
					坪数	89.88			

面積（倍横距法）計算書

地番： 6-6

測点名	X座標	Y座標	D X	D Y	倍横距	倍面積	方向角	夾角	距離
P6-18	-68098.3126	12170.5916	-20.1780	-5.7569	-5.7569	116.1632076	195-55-26	90-01-38	20.983
P6-27	-68118.4906	12164.8346	-0.4151	-0.1354	-11.6492	4.8355784	198-04-00	182-08-34	0.437
P6-20	-68118.9057	12164.6992	-2.5213	8.8454	-2.9393	7.4109676	105-54-36	87-50-36	9.198
P6-23	-68121.4271	12173.5446	20.5975	5.8847	11.7908	242.8609068	15-56-41	90-02-05	21.422
P6-22	-68100.8296	12179.4293	2.5169	-8.8378	8.8378	22.2441182	285-53-48	89-57-07	9.189
合計					倍面積	393.5147786			61.229
					面積	196.7573893			
					坪数	59.51			

面積（倍横距法）計算書

地番： 6-7

測点名	X座標	Y座標	D X	D Y	倍横距	倍面積	方向角	夾角	距離
P6-22	-68100.8296	12179.4293	-20.5975	-5.8847	-5.8847	121.2107235	195-56-41	90-02-14	21.422
P6-23	-68121.4271	12173.5446	-2.0371	7.1664	-4.6031	9.3770169	105-52-06	89-55-25	7.450
P6-25	-68123.4642	12180.7110	20.5882	5.8988	8.4621	174.2196002	15-59-16	90-07-10	21.417
P6-24	-68102.8760	12186.6098	2.0464	-7.1805	7.1805	14.6942117	285-54-27	89-55-11	7.466
合計					倍面積	319.5015523			57.755
					面積	159.7507761			
					坪数	48.32			

ご注意
 この図面は土地区画整理組合等から引き継いだものです。
 換地処分時点のもので現況とは必ずしも一致しないことがあります。
 参考図として取り扱い願います。

面積（倍横距法）計算書

地番： 6-8										
測点名	X座標	Y座標	D X	D Y	倍横距	倍面積	方向角	夾角	距離	
P6-24	-68102.8760	12186.6098	-20.5882	-5.8988	-5.8988	121.4462848	195-59-16	90-05-29	21.417	
P6-25	-68123.4642	12180.7110	-3.9099	13.6577	1.8601	-7.2727667	105-58-31	89-59-15	14.206	
P6-21	-68127.3741	12194.3687	0.3581	0.7687	16.2865	5.8320054	65-01-21	139-02-50	0.848	
P1-6-7	-68127.0160	12195.1374	0.4345	13.0620	30.1172	13.0856974	88-05-41	203-04-20	13.069	
G6-1-7	-68126.5815	12208.1994	2.3959	1.7960	44.9753	107.7549938	36-51-24	128-45-43	2.994	
G6-1-8	-68124.1856	12209.9954	9.3039	-2.4016	44.3698	412.8135942	345-31-36	128-40-12	9.609	
21R EC	-68114.8817	12207.5939	3.2724	-0.7536	41.2146	134.8710528	347-01-51	181-30-15	3.358	
21R 8	-68111.6093	12206.8402	1.4282	-0.2987	40.1622	57.3599088	348-11-17	181-09-26	1.459	
G1-6-9	-68110.1811	12206.5416	2.2040	-2.0199	37.8437	83.4087375	317-29-48	149-18-31	2.990	
G1-6-10	-68107.9771	12204.5217	5.1011	-17.9119	17.9119	91.3702254	285-53-47	148-23-59	18.624	
合計										
					倍面積	1020.6697335				88.574
					面積	510.3348667				
					坪数	154.37				

面積（倍横距法）計算書

地番： 6-9										
測点名	X座標	Y座標	D X	D Y	倍横距	倍面積	方向角	夾角	距離	
P6-20	-68118.9057	12164.6992	-17.8262	-5.0869	-5.0869	90.6799069	195-55-36	90-01-00	18.538	
P6-19	-68136.7319	12159.6123	-3.8227	13.3425	3.1688	-12.1133015	105-59-14	90-03-38	13.879	
G6-1-5	-68140.5547	12172.9549	1.2067	2.7188	19.2301	23.2041647	66-04-03	140-04-49	2.975	
G6-1-6	-68139.3480	12175.6737	4.4168	2.1777	24.1266	106.5616145	26-14-44	140-10-41	4.924	
P1-6-6	-68134.9312	12177.8514	7.5571	16.5173	42.8216	323.6087685	65-24-52	219-10-08	18.164	
P6-21	-68127.3741	12194.3687	3.9099	-13.6577	45.6812	178.6096963	285-58-31	40-33-39	14.206	
P6-25	-68123.4642	12180.7110	2.0371	-7.1664	24.8571	50.6367239	285-52-06	179-53-35	7.450	
P6-23	-68121.4271	12173.5446	2.5213	-8.8454	8.8454	22.3021675	285-54-36	180-02-30	9.198	
合計										
					倍面積	783.4897407				89.334
					面積	391.7448704				
					坪数	118.50				

ご注意
 この図面は土地区画整理組合等から引き継いだ
 ものです。
 換地処分時点のもので現況とは必ずしも一致し
 ないことがあります。
 参考図として取り扱い願います。

面積（倍横距法）計算書

地番： 6-10

測点名	X座標	Y座標	D X	D Y	倍横距	倍面積	方向角	夾角	距離
P6-14	-68110.6168	12135.5499	-17.7911	-5.0763	-5.0763	90.3127625	195-55-30	89-37-28	18.501
P6-15	-68128.4079	12130.4736	-3.5886	12.5575	2.4050	-8.6304972	105-56-55	90-01-25	13.060
P6-33	-68131.9965	12143.0311	1.0513	0.3335	15.2960	16.0806411	17-36-05	91-39-10	1.103
P6-34	-68130.9452	12143.3646	-0.6195	2.1066	17.7361	-10.9881354	106-23-18	268-47-13	2.196
P6-35	-68131.5647	12145.4712	16.6901	4.6388	24.4815	408.5992977	15-31-57	89-08-39	17.323
P6-13	-68114.8746	12150.1100	4.2578	-14.5601	14.5601	61.9945956	286-18-02	90-46-05	15.170
合計					倍面積	557.3686642			67.353
					面積	278.6843321			
					坪数	84.30			

面積（倍横距法）計算書

地番： 6-11

測点名	X座標	Y座標	D X	D Y	倍横距	倍面積	方向角	夾角	距離
P6-12	-68104.7059	12114.7891	-5.5691	-1.5774	-1.5774	8.7845958	195-48-51	89-55-19	5.788
P6-9	-68110.2750	12113.2117	-12.2151	-3.4882	-6.6430	81.1448621	195-56-15	180-07-24	12.703
P6-11	-68122.4901	12109.7235	-5.9177	20.7501	10.6189	-62.8400205	105-55-04	89-58-49	21.577
P6-15	-68128.4079	12130.4736	17.7911	5.0763	36.4453	648.4031790	15-55-30	90-00-26	18.501
P6-14	-68110.6168	12135.5499	5.9108	-20.7608	20.7608	122.7136082	285-53-32	89-58-02	21.586
合計					倍面積	798.2062245			80.155
					面積	399.1031123			
					坪数	120.72			

ご注意
 この図面は土地区画整理組合等から引き継いだ
 ものです。
 換地処分時点のもので現況とは必ずしも一致し
 ないことがあります。
 参考図として取り扱い願います。

ご注意
 この図面は土地区画整理組合等から引き継いだ
 ものです。
 換地処分時点のもので現況とは必ずしも一致し
 ないことがあります。
 参考図として取り扱い願います。

面積（倍横距法）計算書

地番： 6-12

測点名	X座標	Y座標	D X	D Y	倍横距	倍面積	方向角	夾角	距離
P6-8	-68105.9479	12097.9876	-12.1973	-3.4895	-3.4895	42.5625636	195-57-54	90-05-54	12.687
P6-7	-68118.1452	12094.4981	-4.3449	15.2253	8.2463	-35.8298829	105-55-39	89-57-45	15.833
P6-11	-68122.4901	12109.7235	12.2151	3.4882	26.9599	329.3186767	15-56-15	90-00-36	12.703
P6-9	-68110.2750	12113.2117	4.3271	-15.2240	15.2240	65.8765518	285-52-00	89-55-45	15.827
合計					倍面積	401.9279091			57.050
					面積	200.9639546			
					坪数	60.79			

面積（倍横距法）計算書

地番： 6-13

測点名	X座標	Y座標	D X	D Y	倍横距	倍面積	方向角	夾角	距離
P6-1	-68075.7228	12091.5187	-5.9504	-1.7065	-1.7065	10.1542802	196-00-08	90-02-48	6.190
P6-3	-68081.6731	12089.8122	-1.6445	5.7751	2.3621	-3.8844286	105-53-41	89-53-33	6.005
P6-4	-68083.3176	12095.5873	5.9461	1.6983	9.8355	58.4823195	15-56-25	90-02-44	6.184
P6-5	-68077.3715	12097.2856	1.6488	-5.7669	5.7669	9.5083744	285-57-20	90-00-55	5.998
合計					倍面積	74.2605455			24.377
					面積	37.1302728			
					坪数	11.23			

面積（倍横距法）計算書

地番： 6-14

測点名	X座標	Y座標	D X	D Y	倍横距	倍面積	方向角	夾角	距離
P6-3	-68081.6731	12089.8122	-10.1406	-2.8918	-2.8918	29.3240637	195-54-59	90-01-18	10.545
P6-31	-68091.8137	12086.9205	-3.9806	13.9641	8.1806	-32.5639337	105-54-39	89-59-40	14.520
P6-32	-68095.7943	12100.8846	16.0898	4.5933	26.7380	430.2098937	15-55-58	90-01-19	16.733
P6-6	-68079.7045	12105.4779	2.3329	-8.1923	23.1390	53.9816783	285-53-44	89-57-46	8.518
P6-5	-68077.3715	12097.2856	-5.9461	-1.6983	13.2484	-78.7762044	195-56-25	90-02-41	6.184
P6-4	-68083.3176	12095.5873	1.6445	-5.7751	5.7751	9.4970625	285-53-41	269-57-16	6.005
合計					倍面積	411.6725600			62.505
					面積	205.8362800			
					坪数	62.26			

面積（倍横距法）計算書

地番： 6-15

測点名	X座標	Y座標	DX	DY	倍横距	倍面積	方向角	夾角	距離
P6-26	-68114.5998	12151.2111	-0.5457	-0.1559	-0.1559	0.0850790	195-56-42	90-00-21	0.568
P6-28	-68115.1455	12151.0552	-17.6984	-5.0552	-5.3670	94.9874050	195-56-27	179-59-45	18.406
P6-30	-68132.8439	12146.0000	-3.8880	13.6123	3.1902	-12.4033836	105-56-26	89-59-59	14.157
P6-19	-68136.7319	12159.6123	17.8262	5.0869	21.8894	390.2048614	15-55-36	89-59-10	18.538
P6-20	-68118.9057	12164.6992	0.4151	0.1354	27.1117	11.2539957	18-04-00	182-08-24	0.437
P6-27	-68118.4906	12164.8346	3.8908	-13.6235	13.6235	53.0066932	285-56-21	87-52-21	14.168
合計					倍面積	537.1346508			66.274
					面積	268.5673254			
					坪数	81.24			

面積（倍横距法）計算書

地番： 6-16

測点名	X座標	Y座標	DX	DY	倍横距	倍面積	方向角	夾角	距離
P6-34	-68130.9452	12143.3646	-1.0513	-0.3335	-0.3335	0.3506244	197-36-05	91-12-47	1.103
P6-33	-68131.9965	12143.0311	-0.6129	2.1216	1.4546	-0.8915470	106-06-51	88-30-46	2.208
P6-17	-68132.6094	12145.1527	1.0447	0.3185	3.8947	4.0687353	16-57-21	90-50-30	1.092
P6-35	-68131.5647	12145.4712	0.6195	-2.1066	2.1066	1.3051033	286-23-18	89-25-57	2.196
合計					倍面積	4.8329160			6.599
					面積	2.4164580			
					坪数	0.73			

ご注意
 この図面は土地区画整理組合等から引き継いだ
 ものです。
 換地処分時点のもので現況とは必ずしも一致し
 ないことがあります。
 参考図として取り扱い願います。

面積（倍横距法）計算書

地番： 6-18

測点名	X座標	Y座標	D X	D Y	倍横距	倍面積	方向角	夾角	距離
P6-16	-68094.1616	12156.0301	-20.7130	-5.9201	-5.9201	122.6236848	195-57-03	89-46-39	21.542
P6-13	-68114.8746	12150.1100	-0.2709	0.9452	-10.8951	2.9516369	105-59-37	90-02-34	0.983
P6-28	-68115.1455	12151.0552	0.5457	0.1559	-9.7940	-5.3445395	15-56-42	89-57-05	0.568
P6-26	-68114.5998	12151.2111	20.1651	5.7607	-3.8773	-78.1867770	15-56-36	179-59-54	20.972
P6-29	-68094.4347	12156.9718	0.2731	-0.9417	0.9417	0.2571912	286-10-24	90-13-48	0.981
合計					倍面積	42.3011965			45.046
					面積	21.1505982			
					坪数	6.39			

面積（倍横距法）計算書

地番： 6-19

測点名	X座標	Y座標	D X	D Y	倍横距	倍面積	方向角	夾角	距離
P6-13	-68114.8746	12150.1100	-16.6901	-4.6388	-4.6388	77.4215869	195-31-57	89-32-20	17.323
P6-35	-68131.5647	12145.4712	-1.0447	-0.3185	-9.5960	10.0249430	196-57-21	181-25-24	1.092
P6-17	-68132.6094	12145.1527	-0.2345	0.8473	-9.0673	2.1263969	105-28-15	88-30-54	0.879
P6-30	-68132.8439	12146.0000	17.6984	5.0552	-3.1648	-56.0117906	15-56-27	90-28-12	18.406
P6-28	-68115.1455	12151.0552	0.2709	-0.9452	0.9452	0.2560677	285-59-37	90-03-10	0.983
合計					倍面積	33.8172040			38.683
					面積	16.9086020			
					坪数	5.11			

ご注意
 この図面は土地区画整理組合等から引き継いだ
 ものです。
 換地処分時点のもので現況とは必ずしも一致し
 ないことがあります。
 参考図として取り扱い願います。

木更津都市計画事業中尾・伊豆島
特定土地区画整理事業

確 定 図

縮尺 1:500

所在 ほたる野二丁目



ご注意
 この図面は土地区画整理組合等から引き継いだものです。
 換地処分時点のもので現況とは必ずしも一致しないことがあります。
 参考図として取り扱い願います。

凡 例	
記 号	名 称
144	街区番号
①	画地番号
31.020	辺 長
(671.32)	画地面積
29-1	換地処分後の土地

※以下面積計算書は画地番号順に掲載しています。

面積（倍横距法）計算書

地番： 9-1

測点名	X座標	Y座標	D X	D Y	倍横距	倍面積	方向角	夾角	距離
G1-7-7	-68104.1019	12033.6402	-2.0260	-1.6241	-1.6241	3.2904500	218-43-03	86-30-55	2.597
9R EC2	-68106.1279	12032.0160	-1.0189	-0.7756	-4.0239	4.0998824	217-16-47	178-33-44	1.281
9R 28N	-68107.1468	12031.2404	-1.0950	-0.6646	-5.4641	5.9831474	211-15-22	173-58-35	1.281
9R 27N	-68108.2418	12030.5758	-1.1417	-0.5790	-6.7078	7.6581764	206-53-32	175-38-10	1.280
9R 26N	-68109.3835	12029.9968	-1.1943	-0.4630	-7.7498	9.2555137	201-11-27	174-17-55	1.281
9R 25N	-68110.5778	12029.5338	-1.2228	-0.3740	-8.5868	10.4999195	197-00-27	175-49-00	1.279
9R 24N	-68111.8006	12029.1597	-1.2561	-0.2423	-9.2032	11.5600603	190-55-09	173-54-42	1.279
9R 23N	-68113.0567	12028.9174	-1.2711	-0.1442	-9.5897	12.1894526	186-28-23	175-33-14	1.279
9R 22N	-68114.3278	12028.7732	-1.2805	-0.0223	-9.7562	12.4928697	180-59-55	174-31-32	1.281
9R 21N	-68115.6083	12028.7509	-1.2800	0.0704	-9.7082	12.4264902	176-51-10	175-51-15	1.282
9R 20N	-68116.8883	12028.8213	-1.2628	0.2087	-9.4291	11.9071334	170-37-00	173-45-50	1.280
9R 19N	-68118.1511	12029.0299	-1.2444	0.3021	-8.9184	11.0980592	166-21-19	175-44-19	1.281
9R BC2	-68119.3955	12029.3320	-6.5119	1.9258	-6.6905	43.5680130	163-31-31	177-10-12	6.791
P9-1	-68125.9074	12031.2578	5.2394	17.6923	12.9276	67.7330441	73-30-14	89-58-43	18.452
P9-2	-68120.6680	12048.9501	2.0527	-1.6095	29.0104	59.5504021	321-54-05	68-23-51	2.608
23L 26	-68118.6153	12047.3406	3.2899	-2.6762	24.7247	81.3428117	320-52-22	178-58-17	4.241
23L 27	-68115.3253	12044.6644	3.1627	-2.7969	19.2515	60.8875541	318-30-44	177-38-22	4.222
23L 28	-68112.1626	12041.8674	3.0637	-2.9376	13.5170	41.4126409	316-12-17	177-41-33	4.244
23L 29	-68109.0988	12038.9299	2.9577	-3.0411	7.5384	22.2966551	314-12-16	177-59-59	4.242
23L 30	-68106.1411	12035.8888	2.0391	-2.2487	2.2487	4.5853385	312-12-08	177-59-52	3.036
合計					倍面積	493.8376146			64.517
					面積	246.9188073			
					坪数	74.69			

ご注意
 この図面は土地区画整理組合等から引き継いだ
 ものです。
 換地処分時点のもので現況とは必ずしも一致し
 ないことがあります。
 参考図として取り扱い願います。

面積（倍横距法）計算書

地番： 9-2

測点名	X座標	Y座標	D X	D Y	倍横距	倍面積	方向角	夾角	距離
P9-1	-68125.9074	12031.2578	-17.4547	5.1651	5.1651	-90.1555632	163-30-56	90-00-42	18.203
G1-7-8	-68143.3621	12036.4229	-6.7116	1.9826	12.3128	-82.6392261	163-32-35	180-01-39	6.998
9R EC1	-68150.0737	12038.4055	-2.7751	0.7771	15.0725	-41.8278424	164-21-26	180-48-51	2.882
P9-3	-68152.8488	12039.1826	4.1741	14.1305	29.9800	125.1388008	73-32-35	89-11-09	14.734
P9-9	-68148.6747	12053.3131	2.6970	9.1045	53.2150	143.5185075	73-29-59	179-57-24	9.496
P9-13	-68145.9778	12062.4176	1.9847	-0.8474	61.4722	122.0046893	336-52-48	83-22-49	2.158
P9-14	-68143.9931	12061.5702	0.4500	0.9561	61.5809	27.7104811	64-47-47	267-54-59	1.057
P9-15	-68143.5431	12062.5263	3.4750	-1.6365	60.9005	211.6308028	334-46-56	89-59-09	3.841
23L 20	-68140.0681	12060.8898	3.7773	-1.9326	57.3313	216.5593190	332-54-14	178-07-18	4.243
23L 21	-68136.2907	12058.9572	3.6829	-2.0826	53.3160	196.3593676	330-30-45	177-36-31	4.231
23L 22	-68132.6078	12056.8745	3.6344	-2.1814	49.0519	178.2760915	329-01-38	178-30-53	4.239
23L 23	-68128.9734	12054.6931	3.5526	-2.2961	44.5744	158.3564976	327-07-28	178-05-50	4.230
23L 24	-68125.4207	12052.3969	3.4441	-2.4798	39.7984	137.0711395	324-14-43	177-07-15	4.244
23L 25	-68121.9766	12049.9171	1.3086	-0.9670	36.3515	47.5701930	323-32-17	179-17-34	1.627
P9-2	-68120.6680	12048.9501	-5.2394	-17.6923	17.6923	-92.6972720	253-30-14	109-57-57	18.452
合計					倍面積	1256.8759861			100.635
					面積	628.4379930			
					坪数	190.10			

ご注意
 この図面は土地区画整理組合等から引き継いだ
 ものです。
 換地処分時点のもので現況とは必ずしも一致し
 ないことがあります。
 参考図として取り扱い願います。

面積（倍横距法）計算書

地番： 9-3

測点名	X座標	Y座標	D X	D Y	倍横距	倍面積	方向角	夾角	距離
P9-9	-68148.6747	12053.3131	-15.9786	4.8786	4.8786	-77.9538161	163-01-17	89-31-18	16.707
P9-10	-68164.6533	12058.1917	1.7184	10.9665	20.7238	35.6123344	81-05-40	98-04-23	11.100
P9-6	-68162.9349	12069.1582	3.0771	-0.8114	30.8790	95.0181536	345-13-44	84-08-04	3.182
23L 15	-68159.8578	12068.3469	4.0616	-1.1874	28.8802	117.3004010	343-42-12	178-28-28	4.232
23L 16	-68155.7962	12067.1594	4.0161	-1.3539	26.3388	105.7799716	341-22-11	177-39-59	4.238
23L 17	-68151.7800	12065.8055	3.9693	-1.4981	23.4868	93.2265742	339-19-19	177-57-08	4.243
23L 18	-68147.8107	12064.3074	2.1444	-0.8624	21.1263	45.3034456	338-05-34	178-46-15	2.311
P9-4	-68145.6663	12063.4450	-0.3115	-1.0274	19.2365	-5.9918520	253-08-02	95-02-28	1.074
P9-13	-68145.9778	12062.4176	-2.6970	-9.1045	9.1045	-24.5545426	253-29-59	180-21-57	9.496
合計					倍面積	383.7406697			56.583
					面積	191.8703349			
					坪数	58.04			

ご注意
 この図面は土地区画整理組合等から引き継いだ
 ものです。
 換地処分時点のもので現況とは必ずしも一致し
 ないことがあります。
 参考図として取り扱い願います。

面積（倍横距法）計算書

地番： 9-4

測点名	X座標	Y座標	D X	D Y	倍横距	倍面積	方向角	夾角	距離
P9-5	-68167.1742	12042.0703	-4.2404	0.5014	0.5014	-2.1262782	173-15-22	92-08-36	4.270
9R 10N	-68171.4146	12042.5717	-4.3410	0.3445	1.3474	-5.8490524	175-27-44	182-12-22	4.355
9R 9N	-68175.7556	12042.9162	-4.3490	0.1796	1.8716	-8.1394083	177-38-05	182-10-21	4.353
9R 8N	-68180.1046	12043.0959	-4.3553	0.0272	2.0784	-9.0521379	179-38-30	182-00-25	4.355
9R 7N	-68184.4599	12043.1231	-4.3503	-0.1431	1.9626	-8.5378075	181-53-01	182-14-31	4.353
9R 6N	-68188.8102	12042.9800	-2.7385	-0.1759	1.6436	-4.5009040	183-40-34	181-47-33	2.744
P9-7	-68191.5487	12042.8041	-2.4455	18.4921	19.9597	-48.8112998	97-32-00	93-51-26	18.653
P9-11	-68193.9942	12061.2961	-1.4761	11.1560	49.6077	-73.2248519	97-32-14	180-00-14	11.253
P9-8	-68195.4703	12072.4521	2.0978	0.0688	60.8325	127.6144187	1-52-46	84-20-32	2.099
23L 7	-68193.3725	12072.5209	4.2266	0.0338	60.9351	257.5483997	0-27-28	178-34-42	4.227
23L 8	-68189.1459	12072.5547	4.2331	-0.1529	60.8160	257.4402198	357-55-51	177-28-23	4.236
23L 9	-68184.9128	12072.4018	4.2316	-0.2920	60.3710	255.4662141	356-03-08	178-07-17	4.242
23L 10	-68180.6811	12072.1097	4.2248	-0.4464	59.6325	251.9359669	353-58-05	177-54-57	4.248
23L 11	-68176.4563	12071.6633	4.1795	-0.5991	58.5870	244.8648037	351-50-32	177-52-27	4.222
23L 12	-68172.2768	12071.0642	4.1759	-0.7399	57.2479	239.0621971	349-57-07	178-06-35	4.241
23L 13	-68168.1009	12070.3242	4.1419	-0.9123	55.5956	230.2723744	347-34-40	177-37-33	4.241
23L 14	-68163.9590	12069.4119	1.0241	-0.2537	54.4296	55.7415924	346-05-14	178-30-34	1.055
P9-6	-68162.9349	12069.1582	-1.7184	-10.9665	43.2094	-74.2521406	261-05-40	95-00-26	11.100
P9-10	-68164.6533	12058.1917	-2.5208	-16.1214	16.1214	-40.6396229	261-06-46	180-01-06	16.317
合計					倍面積	1644.8126834			114.564
					面積	822.4063417			
					坪数	248.77			

ご注意
 この図面は土地区画整理組合等から引き継いだ
 ものです。
 換地処分時点のもので現況とは必ずしも一致し
 ないことがあります。
 参考図として取り扱い願います。

面積（倍横距法）計算書

地番： 9-5

測点名	X座標	Y座標	DX	DY	倍横距	倍面積	方向角	夾角	距離
P9-11	-68193.9942	12061.2961	-13.9767	-1.8550	-1.8550	25.9270398	187-33-37	90-01-23	14.099
P9-12	-68207.9708	12059.4411	-2.6069	9.1414	5.4313	-14.1591382	105-55-02	98-21-25	9.506
G1-7-5	-68210.5778	12068.5825	1.6176	2.5265	17.0992	27.6589738	57-22-17	131-27-15	3.000
G1-7-6	-68208.9602	12071.1090	2.9262	0.4355	20.0613	58.7031486	8-27-58	131-05-41	2.958
23L 4	-68206.0340	12071.5445	4.1939	0.4795	20.9763	87.9722743	6-31-19	178-03-21	4.221
23L 5	-68201.8401	12072.0240	4.2310	0.3300	21.7857	92.1752559	4-27-34	177-56-15	4.244
23L 6	-68197.6092	12072.3540	2.1389	0.0981	22.2138	47.5131026	2-37-37	178-10-03	2.141
P9-8	-68195.4703	12072.4521	1.4761	-11.1560	11.1560	16.4670880	277-32-14	94-54-37	11.253
合計									
					倍面積	342.2577449			51.422
					面積	171.1288724			
					坪数	51.76			

面積（倍横距法）計算書

地番： 9-6

測点名	X座標	Y座標	DX	DY	倍横距	倍面積	方向角	夾角	距離
P9-7	-68191.5487	12042.8041	-1.6054	-0.1257	-0.1257	0.2018396	184-28-41	86-56-41	1.610
9R 5N	-68193.1541	12042.6783	-2.7915	-0.2252	-0.4767	1.3306941	184-36-47	180-08-06	2.801
9R 5	-68195.9456	12042.4531	-3.7394	-0.3586	-1.0605	3.9656263	185-28-38	180-51-51	3.757
9R 4	-68199.6850	12042.0945	-1.2610	-0.1390	-1.5581	1.9647345	186-17-28	180-48-50	1.269
G1-7-3	-68200.9460	12041.9555	-2.4978	1.6297	-0.0674	0.1684513	146-52-42	140-35-14	2.982
G1-7-4	-68203.4438	12043.5852	-4.5271	15.8559	17.4181	-78.8528757	105-56-05	139-03-23	16.490
P9-12	-68207.9708	12059.4411	13.9767	1.8550	35.1291	490.9878466	7-33-37	81-37-32	14.099
P9-11	-68193.9942	12061.2961	2.4455	-18.4921	18.4921	45.2222345	277-32-00	89-58-23	18.653
合計									
					倍面積	464.9885512			61.661
					面積	232.4942756			
					坪数	70.32			

ご注意
 この図面は土地区画整理組合等から引き継いだ
 ものです。
 換地処分時点のもので現況とは必ずしも一致し
 ないことがあります。
 参考図として取り扱い願います。

面積（倍横距法）計算書

地番： 9-7

測点名	X座標	Y座標	D X	D Y	倍横距	倍面積	方向角	夾角	距離
P9-3	-68152.8488	12039.1826	-1.4230	0.3722	0.3722	-0.5296105	165-20-35	91-48-00	1.471
9R 14N	-68154.2718	12039.5548	-4.2388	1.0029	1.7473	-7.4064287	166-41-18	181-20-43	4.356
9R 13N	-68158.5106	12040.5577	-4.2715	0.8398	3.5901	-15.3349534	168-52-37	182-11-19	4.353
9R 12N	-68162.7822	12041.3975	-4.3045	0.6619	5.0918	-21.9177713	171-15-28	182-22-51	4.355
9R 11N	-68167.0867	12042.0595	-0.0875	0.0108	5.7645	-0.5043987	172-57-52	181-42-24	0.088
P9-5	-68167.1742	12042.0703	2.5208	16.1214	21.8968	55.1983588	81-06-46	88-08-54	16.317
P9-10	-68164.6533	12058.1917	15.9786	-4.8786	33.1396	529.5233299	343-01-17	81-54-31	16.707
P9-9	-68148.6747	12053.3131	-4.1741	-14.1305	14.1305	-58.9816259	253-32-35	90-31-18	14.734
合計					倍面積	480.0469000			62.381
					面積	240.0234500			
					坪数	72.60			

面積（倍横距法）計算書

地番： 9-8

測点名	X座標	Y座標	D X	D Y	倍横距	倍面積	方向角	夾角	距離
P9-15	-68143.5431	12062.5263	-0.4500	-0.9561	-0.9561	0.4302337	244-47-47	88-42-48	1.057
P9-14	-68143.9931	12061.5702	-1.9847	0.8474	-1.0648	2.1134141	156-52-48	92-05-01	2.158
P9-13	-68145.9778	12062.4176	0.3115	1.0274	0.8099	0.2522791	73-08-02	96-15-14	1.074
P9-4	-68145.6663	12063.4450	1.7647	-0.7597	1.0777	1.9017605	336-42-33	83-34-31	1.921
23L 19	-68143.9016	12062.6853	0.3585	-0.1590	0.1590	0.0569999	336-04-59	179-22-26	0.392
合計					倍面積	4.7546872			6.602
					面積	2.3773436			
					坪数	0.71			

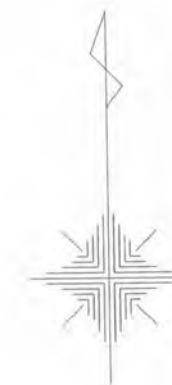
ご注意
 この図面は土地区画整理組合等から引き継いだ
 ものです。
 換地処分時点のもので現況とは必ずしも一致し
 ないことがあります。
 参考図として取り扱い願います。

木更津都市計画事業中尾・伊豆島
特定土地区画整理事業

確 定 図

縮尺 1:500

所在 ほたる野二丁目



ご注意
この図面は土地区画整理組合等から引き継いだものです。
換地処分時点のもので現況とは必ずしも一致しないことがあります。
参考図として取り扱い願います。

凡 例	
記 号	名 称
144	街区番号
①	画地番号
31.020	辺 長
(671.32)	画地面積
29-1	換地処分後の土地

※以下面積計算書は画地番号順に掲載しています。

面積（倍横距法）計算書

地番： 7-2

測点名	X座標	Y座標	D X	D Y	倍横距	倍面積	方向角	夾角	距離
P7-1	-68126.7921	12102.8680	-17.3100	-4.9373	-4.9373	85.4643480	195-55-10	89-57-54	18.000
P7-13	-68144.1022	12097.9307	-23.0518	-6.5875	-16.4620	379.4790794	195-56-54	180-01-44	23.975
P7-2	-68167.1540	12091.3433	-3.9918	13.9536	-9.0958	36.3090139	105-57-53	90-00-59	14.513
P7-4	-68171.1458	12105.2969	4.6300	1.3292	6.1870	28.6454976	16-01-04	90-03-11	4.817
P7-5	-68166.5158	12106.6261	35.7347	10.1948	17.7109	632.8944985	15-55-23	179-54-19	37.161
P7-3	-68130.7811	12116.8208	3.9889	-13.9528	13.9528	55.6567797	285-57-16	90-01-53	14.512
合計					倍面積	1218.4492170			112.978
					面積	609.2246085			
					坪数	184.29			

面積（倍横距法）計算書

地番： 7-3

測点名	X座標	Y座標	D X	D Y	倍横距	倍面積	方向角	夾角	距離
P7-3	-68130.7811	12116.8208	-35.7347	-10.1948	-10.1948	364.3074021	195-55-23	89-59-15	37.161
P7-5	-68166.5158	12106.6261	-4.3537	15.1925	-5.1970	22.6264307	105-59-27	90-04-04	15.804
P7-6	-68170.8695	12121.8186	35.7460	10.2106	20.2061	722.2877305	15-56-30	89-57-03	37.176
P7-7	-68135.1235	12132.0292	4.3424	-15.2083	15.2083	66.0412982	285-56-08	89-59-38	15.816
合計					倍面積	1175.2628615			105.957
					面積	587.6314307			
					坪数	177.75			

ご注意
 この図面は土地区画整理組合等から引き継いだ
 ものです。
 換地処分時点のもので現況とは必ずしも一致し
 ないことがあります。
 参考図として取り扱い願います。

面積（倍横距法）計算書

地番： 7-4

測点名	X座標	Y座標	DX	DY	倍横距	倍面積	方向角	夾角	距離
P7-7	-68135.1235	12132.0292	-35.7460	-10.2106	-10.2106	364.9873939	195-56-30	90-02-28	37.176
P7-6	-68170.8695	12121.8186	-4.6117	-1.3092	-21.7303	100.2132276	195-50-54	179-54-24	4.794
P7-8	-68175.4812	12120.5094	-3.9795	13.9180	-9.1214	36.2990041	105-57-24	90-06-30	14.476
P7-10	-68179.4607	12134.4275	40.3716	11.5227	16.3193	658.8377576	15-55-47	89-58-23	41.984
P7-9	-68139.0891	12145.9502	3.9656	-13.9210	13.9210	55.2055662	285-54-02	89-58-15	14.475
合計					倍面積	1215.5429495			112.905
					面積	607.7714747			
					坪数	183.85			

面積（倍横距法）計算書

地番： 7-5

測点名	X座標	Y座標	DX	DY	倍横距	倍面積	方向角	夾角	距離
P7-9	-68139.0891	12145.9502	-40.3716	-11.5227	-11.5227	465.1917627	195-55-47	90-00-07	41.984
P7-10	-68179.4607	12134.4275	-4.8252	16.8911	-6.1544	29.6958416	105-56-34	90-00-47	17.567
G1-9-5	-68184.2859	12151.3186	1.2113	2.7614	13.4982	16.3497512	66-18-58	140-22-24	3.015
G1-9-6	-68183.0747	12154.0800	34.4141	16.9959	33.2555	1144.4606923	26-16-59	139-58-01	38.382
G1-9-7	-68148.6605	12171.0760	2.7424	-1.1966	49.0549	134.5291991	336-25-40	130-08-41	2.992
G1-9-8	-68145.9181	12169.8794	6.8290	-23.9292	23.9292	163.4119958	285-55-40	129-30-00	24.885
合計					倍面積	1953.6392427			128.825
					面積	976.8196214			
					坪数	295.48			

ご注意
 この図面は土地区画整理組合等から引き継いだ
 ものです。
 換地処分時点のもので現況とは必ずしも一致し
 ないことがあります。
 参考図として取り扱い願います。

面積（倍横距法）計算書

地番： 7-6

測点名	X座標	Y座標	D X	D Y	倍横距	倍面積	方向角	夾角	距離
P7-5	-68166.5158	12106.6261	-4.6300	-1.3292	-1.3292	6.1540463	196-01-04	90-01-37	4.817
P7-4	-68171.1458	12105.2969	-4.3354	15.2125	12.5542	-54.4279381	105-54-26	89-53-22	15.818
P7-8	-68175.4812	12120.5094	4.6117	1.3092	29.0759	134.0886658	15-50-54	89-56-28	4.794
P7-6	-68170.8695	12121.8186	4.3537	-15.1925	15.1925	66.1443587	285-59-27	90-08-33	15.804
合計					倍面積	151.9591327			41.233
					面積	75.9795664			
					坪数	22.98			

面積（倍横距法）計算書

地番： 7-7

測点名	X座標	Y座標	D X	D Y	倍横距	倍面積	方向角	夾角	距離
P7-11	-68145.4938	12069.8638	-0.1049	0.0422	0.0422	-0.0044266	158-05-12	90-52-08	0.113
23R 18	-68145.5987	12069.9060	-4.1548	1.5657	1.6501	-6.8560032	159-21-04	181-15-52	4.440
23R 17	-68149.7535	12071.4717	-4.2278	1.4233	4.6392	-19.6137021	161-23-38	182-02-34	4.461
23R 16	-68153.9814	12072.8951	-4.2702	1.2632	7.3258	-31.2826146	163-31-14	182-07-36	4.453
23R 15	-68158.2516	12074.1583	-2.6447	0.6770	9.2660	-24.5057617	165-38-33	182-07-19	2.730
GK1-3	-68160.8963	12074.8353	-2.1547	2.1042	12.0471	-25.9582363	135-40-49	150-02-16	3.012
GK1-4	-68163.0510	12076.9394	-4.1029	14.4038	28.5551	-117.1594589	105-53-59	150-13-10	14.977
P7-2	-68167.1540	12091.3433	23.0518	6.5875	49.5464	1142.1329332	15-56-54	90-02-55	23.975
P7-13	-68144.1022	12097.9307	3.2971	-11.5376	44.5962	147.0373968	285-56-54	90-00-00	12.000
P7-17	-68140.8051	12086.3931	0.9121	-3.2007	29.8579	27.2318943	285-54-19	179-57-25	3.328
P7-12	-68139.8930	12083.1924	-1.3463	-3.1988	23.4584	-31.5831366	247-10-27	141-16-08	3.471
P7-15	-68141.2394	12079.9936	-4.2544	-10.1298	10.1298	-43.0964756	247-13-04	180-02-37	10.987
合計					倍面積	1016.3424087			87.947
					面積	508.1712044			
					坪数	153.72			

ご注意
 この図面は土地区画整理組合等から引き継いだ
 ものです。
 換地処分時点のもので現況とは必ずしも一致し
 ないことがあります。
 参考図として取り扱い願います。

面積（倍横距法）計算書

地番： 7-11

測点名	X座標	Y座標	D X	D Y	倍横距	倍面積	方向角	夾角	距離
GK1-1	-68127.6951	12063.4318	-2.9079	-0.7671	-0.7671	2.2307754	194-46-44	136-16-35	3.007
GK1-2	-68130.6030	12062.6646	-2.8636	1.6056	0.0713	-0.2040670	150-43-19	135-56-35	3.283
23R 21	-68133.4666	12064.2702	-3.9730	2.0285	3.7054	-14.7214866	152-57-08	182-13-49	4.461
23R 20	-68137.4397	12066.2987	-4.0048	1.8778	7.6117	-30.4836671	154-52-42	181-55-34	4.423
23R 19	-68141.4445	12068.1766	-4.0493	1.6872	11.1768	-45.2585066	157-22-48	182-30-06	4.387
P7-11	-68145.4938	12069.8638	4.2544	10.1298	22.9938	97.8257150	67-13-04	89-50-16	10.987
P7-15	-68141.2394	12079.9936	18.6410	-8.2438	24.8798	463.7844869	336-08-35	88-55-31	20.383
P7-14	-68122.5983	12071.7498	-5.0968	-8.3180	8.3180	-42.3948164	238-30-09	82-21-34	9.755
合計					倍面積	430.7784336			60.686
					面積	215.3892168			
					坪数	65.15			

面積（倍横距法）計算書

地番： 7-12

測点名	X座標	Y座標	D X	D Y	倍横距	倍面積	方向角	夾角	距離
P7-14	-68122.5983	12071.7498	-18.6410	8.2438	8.2438	-153.6729913	156-08-35	97-54-31	20.383
P7-15	-68141.2394	12079.9936	1.3463	3.1988	19.6864	26.5048031	67-10-27	91-01-52	3.471
P7-12	-68139.8930	12083.1924	-0.9121	3.2007	26.0859	-23.7917024	105-54-19	218-43-52	3.328
P7-17	-68140.8051	12086.3931	17.3032	4.9446	34.2312	592.3099513	15-56-52	90-02-33	17.996
P7-16	-68123.5019	12091.3377	3.6460	-12.7392	26.4365	96.3876627	285-58-17	90-01-25	13.251
GK1-9	-68119.8559	12078.5984	-0.3487	-2.9826	10.7147	-3.7357005	263-19-58	157-21-41	3.003
GK1-10	-68120.2045	12075.6158	-2.3938	-3.8660	3.8660	-9.2546706	238-14-04	154-54-06	4.547
合計					倍面積	524.7473523			65.979
					面積	262.3736761			
					坪数	79.36			

ご注意

この図面は土地区画整理組合等から引き継いだものです。

換地処分時点のもので現況とは必ずしも一致しないことがあります。

参考図として取り扱い願います。

面積（倍横距法）計算書

地番： 7-13

測点名	X座標	Y座標	DX	DY	倍横距	倍面積	方向角	夾角	距離
P7-16	-68123.5019	12091.3377	-17.3032	-4.9446	-4.9446	85.5570858	195-56-52	90-01-16	17.996
P7-17	-68140.8051	12086.3931	-3.2971	11.5376	1.6485	-5.4352303	105-56-54	90-00-02	12.000
P7-13	-68144.1022	12097.9307	17.3100	4.9373	18.1234	313.7167781	15-55-10	89-58-16	18.000
P7-1	-68126.7921	12102.8680	3.2903	-11.5303	11.5303	37.9381143	285-55-36	90-00-26	11.991
合計					倍面積	431.7767479			59.987
					面積	215.8883739			
					坪数	65.30			

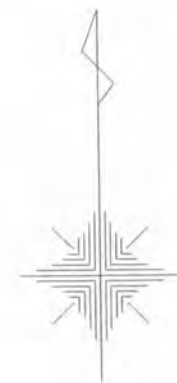
ご注意
 この図面は土地区画整理組合等から引き継いだ
 ものです。
 換地処分時点のもので現況とは必ずしも一致し
 ないことがあります。
 参考図として取り扱い願います。

木更津都市計画事業中尾・伊豆島
特定土地区画整理事業

確 定 図

縮尺 1:500

所在 ほたる野二丁目



ご注意
この図面は土地区画整理組合等から引き継いだものです。
換地処分時点のもので現況とは必ずしも一致しないことがあります。
参考図として取り扱い願います。

凡 例	
記 号	名 称
144	街区番号
①	画地番号
31.020	辺 長
(671.32)	画地面積
29-1	換地処分後の土地

※以下面積計算書は画地番号順に掲載しています。

面積（倍横距法）計算書

地番： 8-1

測点名	X座標	Y座標	D X	D Y	倍横距	倍面積	方向角	夾角	距離
G1-10-1	-68169.9953	12079.3606	-1.9665	-2.2606	-2.2606	4.4454501	228-58-51	123-04-21	2.996
G1-10-2	-68171.9617	12077.1000	-3.7666	0.5413	-3.9799	14.9908110	171-49-17	122-50-26	3.805
23R 11	-68175.7283	12077.6413	-4.4270	0.4734	-2.9652	13.1267554	173-53-45	182-04-28	4.452
23R 10	-68180.1553	12078.1148	-4.4436	0.3061	-2.1856	9.7119181	176-03-32	182-09-47	4.454
23R 9	-68184.5989	12078.4209	-4.4630	0.1498	-1.7296	7.7193710	178-04-38	182-01-06	4.466
23R 8	-68189.0620	12078.5707	-1.4531	0.0031	-1.5767	2.2911472	179-52-43	181-48-05	1.453
P8-1	-68190.5151	12078.5738	-4.1515	14.3771	12.8035	-53.1540193	106-06-24	106-13-41	14.965
P8-4	-68194.6666	12092.9509	19.2388	5.4700	32.6506	628.1591782	15-52-18	89-45-54	20.001
P8-3	-68175.4278	12098.4209	5.4325	-19.0603	19.0603	103.5452214	285-54-30	90-02-12	19.819
合計					倍面積	730.8358330			76.411
					面積	365.4179165			
					坪数	110.53			

面積（倍横距法）計算書

地番： 8-2

測点名	X座標	Y座標	D X	D Y	倍横距	倍面積	方向角	夾角	距離
P8-3	-68175.4278	12098.4209	-19.2388	-5.4700	-5.4700	105.2364304	195-52-18	89-55-51	20.001
P8-4	-68194.6666	12092.9509	-2.5959	9.0223	-1.9178	4.9783820	106-03-07	90-10-49	9.388
P8-9	-68197.2625	12101.9732	-4.1560	14.4077	21.5122	-89.4054965	106-05-26	180-02-19	14.995
P8-6	-68201.4186	12116.3809	19.2943	5.4849	41.4049	798.8786872	15-52-09	89-46-43	20.059
P8-5	-68182.1242	12121.8658	6.6965	-23.4449	23.4449	156.9981053	285-56-27	90-04-18	24.382
合計					倍面積	976.6861084			88.825
					面積	488.3430542			
					坪数	147.72			

ご注意
 この図面は土地区画整理組合等から引き継いだ
 ものです。
 換地処分時点のもので現況とは必ずしも一致し
 ないことがあります。
 参考図として取り扱い願います。

面積（倍横距法）計算書

地番： 8-3

測点名	X座標	Y座標	D X	D Y	倍横距	倍面積	方向角	夾角	距離
P8-5	-68182.1242	12121.8658	-19.2943	-5.4849	-5.4849	105.8275166	195-52-09	89-56-06	20.059
P8-6	-68201.4186	12116.3809	-2.1330	7.4169	-3.5529	7.5785039	106-02-41	90-10-32	7.717
P8-11	-68203.5516	12123.7978	-2.4278	8.4808	12.3447	-29.9708441	105-58-30	179-55-49	8.821
P8-8	-68205.9794	12132.2785	19.3122	5.4995	26.3249	508.3929813	15-53-43	89-55-13	20.080
P8-7	-68186.6672	12137.7780	4.5430	-15.9122	15.9122	72.2885095	285-56-03	90-02-20	16.548
合計					倍面積	664.1166671			73.225
					面積	332.0583336			
					坪数	100.44			

面積（倍横距法）計算書

地番： 8-4

測点名	X座標	Y座標	D X	D Y	倍横距	倍面積	方向角	夾角	距離
P8-7	-68186.6672	12137.7780	-19.3122	-5.4995	-5.4995	106.2076589	195-53-43	89-58-28	20.080
P8-8	-68205.9794	12132.2785	-3.0372	10.5628	-0.4363	1.3250059	106-02-31	90-08-48	10.991
P8-16	-68209.0166	12142.8413	19.3333	5.5101	15.6366	302.3071923	15-54-28	89-51-57	20.103
P8-15	-68189.6833	12148.3514	3.0161	-10.5734	10.5734	31.8899529	285-55-15	90-00-47	10.995
合計					倍面積	441.7298100			62.169
					面積	220.8649050			
					坪数	66.81			

ご注意
 この図面は土地区画整理組合等から引き継いだ
 ものです。
 換地処分時点のもので現況とは必ずしも一致し
 ないことがあります。
 参考図として取り扱い願います。

面積（倍横距法）計算書

地番： 8-5

測点名	X座標	Y座標	DX	DY	倍横距	倍面積	方向角	夾角	距離
P8-13	-68210.6704	12148.5768	-20.0683	-5.7473	-5.7473	115.3389836	195-58-52	89-57-36	20.875
P8-14	-68230.7387	12142.8294	-0.9814	3.5031	-7.9916	7.8425588	105-38-59	89-40-07	3.638
G1-10-5	-68231.7200	12146.3325	1.0375	2.8645	-1.6240	-1.6847782	70-05-27	144-26-28	3.047
G1-10-6	-68230.6826	12149.1970	0.7043	0.4350	1.6756	1.1800949	31-42-07	141-36-40	0.828
P1-10-4	-68229.9783	12149.6321	3.4778	8.8185	10.9290	38.0085742	68-28-37	216-46-30	9.479
G1-10-7	-68226.5005	12158.4505	2.2318	1.9843	21.7318	48.5004141	41-38-29	153-09-52	2.986
G1-10-8	-68224.2688	12160.4349	1.2057	0.3440	24.0602	29.0092344	15-55-30	154-17-01	1.254
G1-10-9	-68223.0631	12160.7789	3.0613	-0.0689	24.3354	74.4978459	358-42-42	162-47-12	3.062
G1-10-10	-68220.0018	12160.7100	6.4574	-2.1245	22.1420	142.9805362	341-47-20	163-04-38	6.798
P8-2	-68213.5443	12158.5855	2.8740	-10.0088	10.0088	28.7647535	286-01-16	124-13-56	10.413
合計					倍面積	484.4382174			62.380
					面積	242.2191087			
					坪数	73.27			

面積（倍横距法）計算書

地番： 8-6

測点名	X座標	Y座標	DX	DY	倍横距	倍面積	方向角	夾角	距離
P8-11	-68203.5516	12123.7978	-20.1045	-5.7623	-5.7623	115.8486142	195-59-36	90-01-06	20.914
P8-12	-68223.6561	12118.0355	-7.0826	24.7940	13.2693	-93.9814079	105-56-33	89-56-57	25.786
P8-14	-68230.7387	12142.8294	20.0683	5.7473	43.8107	879.2057101	15-58-52	90-02-19	20.875
P8-13	-68210.6704	12148.5768	1.6538	-5.7355	43.8225	72.4732712	286-05-05	90-06-13	5.969
P8-16	-68209.0166	12142.8413	3.0372	-10.5628	27.5243	83.5958517	286-02-31	179-57-26	10.991
P8-8	-68205.9794	12132.2785	2.4278	-8.4808	8.4808	20.5898899	285-58-30	179-55-59	8.821
合計					倍面積	1077.7319292			93.356
					面積	538.8659646			
					坪数	163.00			

ご注意
 この図面は土地区画整理組合等から引き継いだ
 ものです。
 換地処分時点のもので現況とは必ずしも一致し
 ないことがあります。
 参考図として取り扱い願います。

面積（倍横距法）計算書

地番： 8-7

測点名	X座標	Y座標	D X	D Y	倍横距	倍面積	方向角	夾角	距離
P8-9	-68197.2625	12101.9732	-20.1541	-5.7755	-5.7755	116.4004742	195-59-26	89-54-00	20.965
P8-10	-68217.4166	12096.1977	-6.2394	21.8378	10.2868	-64.1836937	105-56-44	89-57-18	22.712
P8-12	-68223.6561	12118.0355	20.1045	5.7623	37.8869	761.6970791	15-59-36	90-02-52	20.914
P8-11	-68203.5516	12123.7978	2.1330	-7.4169	36.2323	77.2842249	286-02-41	90-03-05	7.717
P8-6	-68201.4186	12116.3809	4.1560	-14.4077	14.4077	59.8789666	286-05-26	180-02-45	14.995
合計					倍面積	951.0770512			87.303
					面積	475.5385256			
					坪数	143.85			

面積（倍横距法）計算書

地番： 8-8

測点名	X座標	Y座標	D X	D Y	倍横距	倍面積	方向角	夾角	距離
P8-1	-68190.5151	12078.5738	-2.9971	-0.0405	-0.0405	0.1215256	180-46-30	74-40-06	2.997
23R 7	-68193.5122	12078.5332	-4.4506	-0.1731	-0.2542	1.1311921	182-13-37	181-27-07	4.454
23R 6	-68197.9627	12078.3602	-4.4502	-0.3324	-0.7596	3.3804041	184-16-17	182-02-40	4.463
23R 5	-68202.4129	12078.0278	-4.4227	-0.5157	-1.6076	7.1101381	186-39-02	182-22-45	4.453
23R 4	-68206.8356	12077.5121	-3.0732	-0.4665	-2.5899	7.9591658	188-37-56	181-58-54	3.108
G1-10-3	-68209.9088	12077.0456	-2.5116	1.6300	-1.4265	3.5827285	147-01-04	138-23-08	2.994
G1-10-4	-68212.4205	12078.6755	-4.9962	17.5221	17.7256	-88.5603850	105-54-53	138-53-49	18.220
P8-10	-68217.4166	12096.1977	20.1541	5.7755	41.0233	826.7872942	15-59-26	90-04-33	20.965
P8-9	-68197.2625	12101.9732	2.5959	-9.0223	37.7765	98.0657357	286-03-07	90-03-41	9.388
P8-4	-68194.6666	12092.9509	4.1515	-14.3771	14.3771	59.6870882	286-06-24	180-03-17	14.965
合計					倍面積	919.2648873			86.007
					面積	459.6324437			
					坪数	139.03			

ご注意
 この図面は土地区画整理組合等から引き継いだ
 ものです。
 換地処分時点のもので現況とは必ずしも一致し
 ないことがあります。
 参考図として取り扱い願います。

面積（倍横距法）計算書

地番： 8-9

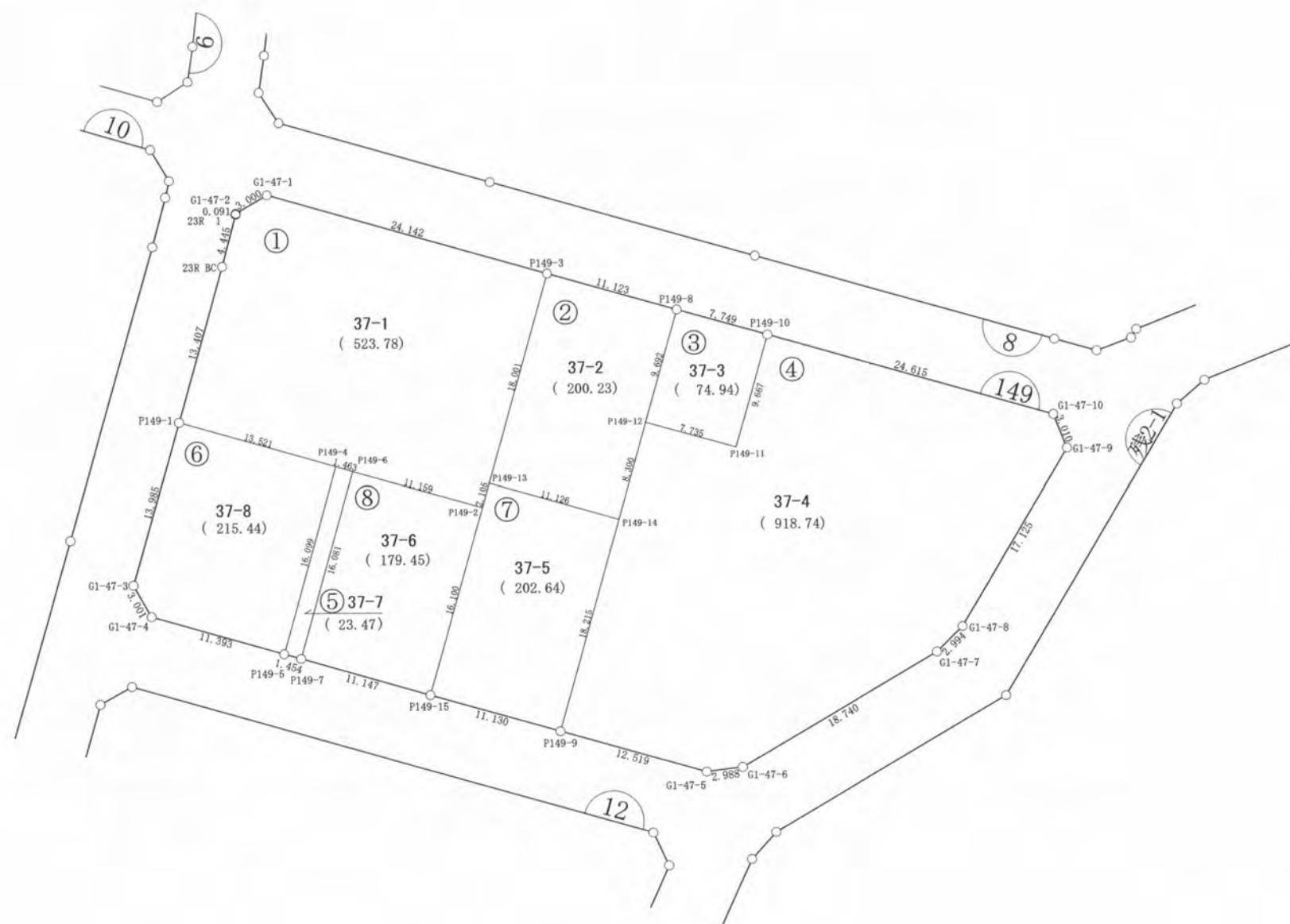
測点名	X座標	Y座標	DX	DY	倍横距	倍面積	方向角	夾角	距離
P8-15	-68189.6833	12148.3514	-19.3333	-5.5101	-5.5101	106.5286372	195-54-28	89-43-19	20.103
P8-16	-68209.0166	12142.8413	-1.6538	5.7355	-5.2847	8.7398610	106-05-05	90-10-37	5.969
P8-13	-68210.6704	12148.5768	-2.8740	10.0088	10.4595	-30.0601373	106-01-16	179-56-11	10.413
P8-2	-68213.5443	12158.5855	21.4720	-7.0492	13.4191	288.1346911	341-49-31	55-48-15	22.600
G1-10-11	-68192.0723	12151.5364	2.0924	-2.1631	4.2069	8.8025730	314-02-57	152-13-26	3.010
G1-10-12	-68189.9799	12149.3733	0.2966	-1.0219	1.0219	0.3031108	286-11-09	152-08-12	1.064
合計					倍面積	382.4487358			63.159
					面積	191.2243679			
					坪数	57.84			

ご注意
 この図面は土地区画整理組合等から引き継いだ
 ものです。
 換地処分時点のもので現況とは必ずしも一致し
 ないことがあります。
 参考図として取り扱い願います。

確定図

縮尺 1:500

所在 ほたる野二丁目



ご注意
 この図面は土地区画整理組合等から引き継いだものです。
 換地処分時点のもので現況とは必ずしも一致しないことがあります。
 参考図として取り扱い願います。

凡 例	
記号	名称
149	街区番号
①	画地番号
31.020	辺 長
(671.32)	画地面積
29-1	換地処分後の土地

※以下面積計算書は画地番号順に掲載しています。

面積（倍横距法）計算書

地番： 149-1									
測点名	X座標	Y座標	DX	DY	倍横距	倍面積	方向角	夾角	距離
G1-47-1	-68218.3876	12077.6388	-1.5002	-2.5978	-2.5978	3.8971479	239-59-42	134-05-06	3.000
G1-47-2	-68219.8878	12075.0410	-0.0877	-0.0244	-5.2200	0.4577963	195-32-55	135-33-13	0.091
23R 1	-68219.9755	12075.0166	-4.2962	-1.1413	-6.3857	27.4342099	194-52-37	179-19-42	4.445
23R BC	-68224.2717	12073.8754	-12.8919	-3.6798	-11.2068	144.4773158	195-55-50	181-03-13	13.407
P149-1	-68237.1636	12070.1955	-3.7113	13.0016	-1.8850	6.9956552	105-55-53	90-00-03	13.521
P149-4	-68240.8749	12083.1972	-0.4171	1.4028	12.5195	-5.2221537	106-33-36	180-37-43	1.463
P149-6	-68241.2920	12084.6000	-3.0468	10.7350	24.6572	-75.1249082	105-50-42	179-17-06	11.159
P149-2	-68244.3388	12095.3349	2.0239	0.5787	35.9709	72.8011844	15-57-28	90-06-46	2.105
P149-13	-68242.3149	12095.9137	17.3093	4.9425	41.4921	718.2003228	15-56-10	179-58-42	18.001
P149-3	-68225.0056	12100.8561	6.6180	-23.2173	23.2173	153.6513544	285-54-36	89-58-26	24.142
合計					倍面積	1047.5679250			91.334
					面積	523.7839625			
					坪数	158.44			

面積（倍横距法）計算書

地番： 149-2									
測点名	X座標	Y座標	DX	DY	倍横距	倍面積	方向角	夾角	距離
P149-3	-68225.0056	12100.8561	-17.3093	-4.9425	-4.9425	85.5508998	195-56-10	89-59-54	18.001
P149-13	-68242.3149	12095.9137	-3.0467	10.7012	0.8162	-2.4866926	105-53-31	89-57-21	11.126
P149-14	-68245.3616	12106.6148	7.9804	2.2803	13.7977	110.1104936	15-56-49	90-03-18	8.300
P149-12	-68237.3812	12108.8951	9.3213	2.6567	18.7348	174.6314717	15-54-31	179-57-42	9.692
P149-8	-68228.0600	12111.5519	3.0544	-10.6958	10.6958	32.6687860	285-56-16	90-01-45	11.123
合計					倍面積	400.4749585			58.242
					面積	200.2374792			
					坪数	60.57			

ご注意
 この図面は土地区画整理組合等から引き継いだ
 ものです。
 換地処分時点のもので現況とは必ずしも一致し
 ないことがあります。
 参考図として取り扱い願います。

面積（倍横距法）計算書

地番： 149-3

測点名	X座標	Y座標	DX	DY	倍横距	倍面積	方向角	夾角	距離
P149-8	-68228.0600	12111.5519	-9.3213	-2.6567	-2.6567	24.7642371	195-54-31	89-58-36	9.692
P149-12	-68237.3812	12108.8951	-2.0985	7.4450	2.1315	-4.4729287	105-44-30	89-49-59	7.735
P149-11	-68239.4798	12116.3401	9.2927	2.6633	12.2398	113.7401237	15-59-34	90-15-04	9.667
P149-10	-68230.1871	12119.0035	2.1271	-7.4516	7.4516	15.8503656	285-55-55	89-56-21	7.749
合計					倍面積	149.8817977			34.843
					面積	74.9408988			
					坪数	22.66			

面積（倍横距法）計算書

地番： 149-4

測点名	X座標	Y座標	DX	DY	倍横距	倍面積	方向角	夾角	距離
P149-10	-68230.1871	12119.0035	-9.2927	-2.6633	-2.6633	24.7495811	195-59-34	90-03-06	9.667
P149-11	-68239.4798	12116.3401	2.0985	-7.4450	-12.7717	-26.8015714	285-44-30	269-44-56	7.735
P149-12	-68237.3812	12108.8951	-7.9804	-2.2803	-22.4970	179.5338929	195-56-49	90-12-19	8.300
P149-14	-68245.3616	12106.6148	-17.5127	-5.0104	-29.7877	521.6629960	195-57-57	180-01-08	18.215
P149-9	-68262.8743	12101.6044	-3.4298	12.0403	-22.7577	78.0541584	105-54-00	89-56-03	12.519
G1-47-5	-68266.3041	12113.6448	0.3633	2.9660	-7.7513	-2.8156974	83-01-04	157-07-04	2.988
G1-47-6	-68265.9409	12116.6108	9.4244	16.1976	11.4122	107.5537220	59-48-26	156-47-22	18.740
G1-47-7	-68256.5164	12132.8083	2.0898	2.1445	29.7543	62.1795086	45-44-28	165-56-02	2.994
G1-47-8	-68254.4266	12134.9529	14.6785	8.8211	40.7200	597.7063078	31-00-15	165-15-47	17.125
G1-47-9	-68239.7482	12143.7740	2.8006	-1.1022	48.4389	135.6589456	338-31-06	127-30-51	3.010
G1-47-10	-68236.9476	12142.6718	6.7605	-23.6684	23.6684	160.0096217	285-56-28	127-25-22	24.615
合計					倍面積	1837.4914652			125.908
					面積	918.7457326			
					坪数	277.92			

ご注意
 この図面は土地区画整理組合等から引き継いだ
 ものです。
 換地処分時点のもので現況とは必ずしも一致し
 ないことがあります。
 参考図として取り扱い願います。

ご注意
 この図面は土地区画整理組合等から引き継いだ
 ものです。
 換地処分時点のもので現況とは必ずしも一致し
 ないことがあります。
 参考図として取り扱い願います。

面積（倍横距法）計算書

地番： 149-5

測点名	X座標	Y座標	DX	DY	倍横距	倍面積	方向角	夾角	距離
P149-4	-68240.8749	12083.1972	-15.4828	-4.4119	-4.4119	68.3094181	195-54-19	89-20-43	16.099
P149-5	-68256.3578	12078.7852	-0.3968	1.3988	-7.4251	2.9464449	105-50-17	89-55-58	1.454
P149-7	-68256.7546	12080.1840	15.4625	4.4159	-1.6104	-24.9002326	15-56-20	90-06-03	16.081
P149-6	-68241.2920	12084.6000	0.4171	-1.4028	1.4028	0.5851365	286-33-36	90-37-16	1.463
合計					倍面積	46.9407669			35.097
					面積	23.4703835			
					坪数	7.09			

面積（倍横距法）計算書

地番： 149-6

測点名	X座標	Y座標	DX	DY	倍横距	倍面積	方向角	夾角	距離
P149-1	-68237.1636	12070.1955	-13.4484	-3.8365	-3.8365	51.5951268	195-55-20	89-59-27	13.985
G1-47-3	-68250.6121	12066.3590	-2.6156	1.4715	-6.2016	16.2209720	150-38-22	134-43-02	3.001
G1-47-4	-68253.2277	12067.8305	-3.1301	10.9548	6.2246	-19.4835819	105-56-46	135-18-24	11.393
P149-5	-68256.3578	12078.7852	15.4828	4.4119	21.5913	334.2949661	15-54-19	89-57-33	16.099
P149-4	-68240.8749	12083.1972	3.7113	-13.0016	13.0016	48.2530820	285-55-53	90-01-34	13.521
合計					倍面積	430.8805650			57.999
					面積	215.4402825			
					坪数	65.17			

面積（倍横距法）計算書

地番： 149-7

測点名	X座標	Y座標	DX	DY	倍横距	倍面積	方向角	夾角	距離
P149-13	-68242.3149	12095.9137	-2.0239	-0.5787	-0.5787	1.1712909	195-57-28	90-03-57	2.105
P149-2	-68244.3388	12095.3349	-15.4773	-4.4325	-5.5900	86.5184416	195-58-52	180-01-24	16.100
P149-15	-68259.8161	12090.9024	-3.0582	10.7021	0.6795	-2.0780078	105-56-51	89-57-59	11.130
P149-9	-68262.8743	12101.6044	17.5127	5.0104	16.3919	287.0671786	15-57-57	90-01-06	18.215
P149-14	-68245.3616	12106.6148	3.0467	-10.7012	10.7012	32.6028820	285-53-31	89-55-34	11.126
合計					倍面積	405.2817852			58.676
					面積	202.6408926			
					坪数	61.29			

面積（倍横距法）計算書

地番： 149-8

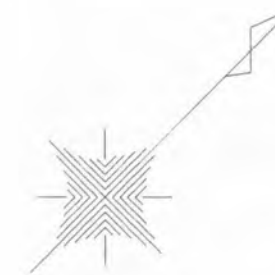
測点名	X座標	Y座標	DX	DY	倍横距	倍面積	方向角	夾角	距離
P149-6	-68241.2920	12084.6000	-15.4625	-4.4159	-4.4159	68.2817005	195-56-20	90-05-38	16.081
P149-7	-68256.7546	12080.1840	-3.0616	10.7184	1.8865	-5.7755266	105-56-29	90-00-09	11.147
P149-15	-68259.8161	12090.9024	15.4773	4.4325	17.0374	263.6927774	15-58-52	90-02-23	16.100
P149-2	-68244.3388	12095.3349	3.0468	-10.7350	10.7350	32.7069387	285-50-42	89-51-50	11.159
合計					倍面積	358.9058900			54.487
					面積	179.4529450			
					坪数	54.28			

ご注意
 この図面は土地区画整理組合等から引き継いだ
 ものです。
 換地処分時点のもので現況とは必ずしも一致し
 ないことがあります。
 参考図として取り扱い願います。

確 定 図

縮尺 1:500

所在 ほたる野二丁目



ご注意
この図面は土地区画整理組合等から引き継いだものです。
換地処分時点のもので現況とは必ずしも一致しないことがあります。
参考図として取り扱い願います。

※以下面積計算書は画地番号順に掲載しています。

凡 例	
記 号	名 称
144	街区番号
①	画地番号
31.020	辺 長
(671.32)	画地面積
29-1	換地処分後の土地

面積（倍横距法）計算書

地番： 10-1									
測点名	X座標	Y座標	D X	D Y	倍横距	倍面積	方向角	夾角	距離
G1-8-1	-68207.4821	12043.1524	-1.5517	-2.5546	-2.5546	3.9639072	238-43-33	132-46-30	2.989
G1-8-2	-68209.0337	12040.5978	-1.7222	-0.3884	-5.4977	9.4680651	192-42-36	133-59-03	1.765
9R 1	-68210.7559	12040.2094	-3.6414	-0.9344	-6.8205	24.8359299	194-23-29	181-40-53	3.759
9R BC	-68214.3973	12039.2750	-24.2761	-6.9487	-14.7035	356.9436485	195-58-23	181-34-54	25.251
P10-1	-68238.6734	12032.3263	-4.4534	15.6442	-6.0080	26.7561649	105-53-24	89-55-01	16.266
P10-3	-68243.1269	12047.9706	-3.5587	12.1096	21.7459	-77.3870075	106-22-36	180-29-12	12.622
P10-13	-68246.6856	12060.0802	-0.2211	1.0824	34.9379	-7.7253825	101-32-45	175-10-09	1.105
P10-2	-68246.9067	12061.1626	24.2846	6.9291	42.9494	1043.0093044	15-55-30	94-22-45	25.254
23L BC	-68222.6221	12068.0917	4.0910	1.0769	50.9554	208.4575974	14-44-51	178-49-21	4.230
23L 1	-68218.5311	12069.1685	1.3732	0.3239	52.3562	71.8952223	13-16-22	178-31-31	1.411
G1-8-7	-68217.1579	12069.4925	2.5801	-1.5139	51.1662	132.0152310	329-35-54	136-19-32	2.991
G1-8-8	-68214.5778	12067.9786	7.0957	-24.8262	24.8262	176.1590617	285-57-03	136-21-09	25.820
合計									
					倍面積	1968.3917426			123.463
					面積	984.1958713			
					坪数	297.71			

面積（倍横距法）計算書

地番： 10-2									
測点名	X座標	Y座標	D X	D Y	倍横距	倍面積	方向角	夾角	距離
P10-3	-68243.1269	12047.9706	-19.2939	-5.5204	-5.5204	106.5102535	195-58-01	89-35-25	20.068
P10-4	-68262.4208	12042.4501	-3.7671	13.1971	2.1563	-8.1231153	105-55-53	89-57-52	13.724
P10-6	-68266.1879	12055.6473	17.1699	4.9101	20.2635	347.9233772	15-57-32	90-01-39	17.858
P10-11	-68249.0180	12060.5574	0.3438	-0.9965	24.1771	8.3124770	289-02-09	93-04-37	1.054
P10-14	-68248.6741	12059.5609	1.9886	0.5193	23.7000	47.1295342	14-38-10	265-36-01	2.055
P10-13	-68246.6856	12060.0802	3.5587	-12.1096	12.1096	43.0945016	286-22-36	91-44-26	12.622
合計									
					倍面積	544.8470283			67.381
					面積	272.4235141			
					坪数	82.40			

ご注意
 この図面は土地区画整理組合等から引き継いだものです。
 換地処分時点のもので現況とは必ずしも一致しないことがあります。
 参考図として取り扱い願います。

面積（倍横距法）計算書

地番： 10-3

測点名	X座標	Y座標	DX	DY	倍横距	倍面積	方向角	夾角	距離
P10-5	-68257.9525	12026.8142	-18.2358	-5.2022	-5.2022	94.8661940	195-55-19	89-58-25	18.963
P10-7	-68276.1883	12021.6120	-4.8376	16.9412	6.5368	-31.6224299	105-56-12	90-00-53	17.618
P10-9	-68281.0259	12038.5532	-3.3927	11.8936	35.3717	-120.0052302	105-55-15	179-59-03	12.368
P10-8	-68284.4186	12050.4469	18.2307	5.2004	52.4657	956.4881998	15-55-16	90-00-01	18.958
P10-6	-68266.1879	12055.6473	3.7671	-13.1971	44.4690	167.5196147	285-55-53	90-00-37	13.724
P10-4	-68262.4208	12042.4501	4.4682	-15.6359	15.6359	69.8652241	285-56-54	180-01-01	16.262
合計									
					倍面積	1137.1115725			97.893
					面積	568.5557863			
					坪数	171.98			

面積（倍横距法）計算書

地番： 10-4

測点名	X座標	Y座標	DX	DY	倍横距	倍面積	方向角	夾角	距離
P10-9	-68281.0259	12038.5532	-21.1724	-6.0471	-6.0471	128.0324308	195-56-24	90-01-09	22.019
P10-10	-68302.1983	12032.5061	-2.8136	9.8800	-2.2143	6.2301144	105-53-44	89-57-20	10.273
G1-8-5	-68305.0119	12042.3861	1.4430	2.6010	10.2667	14.8143634	60-58-48	135-05-04	2.974
G1-8-6	-68303.5689	12044.9871	19.1503	5.4598	18.3275	350.9771112	15-54-47	134-55-59	19.913
P10-8	-68284.4186	12050.4469	3.3927	-11.8936	11.8936	40.3514471	285-55-15	90-00-28	12.368
合計									
					倍面積	540.4054668			67.547
					面積	270.2027334			
					坪数	81.73			

ご注意
 この図面は土地区画整理組合等から引き継いだ
 ものです。
 換地処分時点のもので現況とは必ずしも一致し
 ないことがあります。
 参考図として取り扱い願います。

面積（倍横距法）計算書

地番： 10-5

測点名	X座標	Y座標	D X	D Y	倍横距	倍面積	方向角	夾角	距離
P10-7	-68276.1883	12021.6120	-19.1251	-5.4645	-5.4645	104.5092683	195-56-45	90-00-33	19.890
G1-8-3	-68295.3135	12016.1475	-2.6227	1.4655	-9.4636	24.8202762	150-48-20	134-51-35	3.004
G1-8-4	-68297.9362	12017.6130	-4.2621	14.8931	6.8950	-29.3876037	105-58-12	135-09-52	15.491
P10-10	-68302.1983	12032.5061	21.1724	6.0471	27.8353	589.3403915	15-56-24	89-58-12	22.019
P10-9	-68281.0259	12038.5532	4.8376	-16.9412	16.9412	81.9543492	285-56-12	89-59-48	17.618
合計						771.2366815			78.022
						面積			
						385.6183408			
						坪数			
						116.64			

面積（倍横距法）計算書

地番： 10-6

測点名	X座標	Y座標	D X	D Y	倍横距	倍面積	方向角	夾角	距離
P10-1	-68238.6734	12032.3263	-19.2791	-5.5121	-5.5121	106.2685309	195-57-21	90-03-57	20.052
P10-5	-68257.9525	12026.8142	-4.4682	15.6359	4.6117	-20.6062897	105-56-54	89-59-33	16.262
P10-4	-68262.4208	12042.4501	19.2939	5.5204	25.7681	497.1665070	15-58-01	90-01-07	20.068
P10-3	-68243.1269	12047.9706	4.4534	-15.6442	15.6442	69.6707791	285-53-24	89-55-23	16.266
合計						652.4995273			72.648
						面積			
						326.2497637			
						坪数			
						98.69			

ご注意
 この図面は土地区画整理組合等から引き継いだ
 ものです。
 換地処分時点のもので現況とは必ずしも一致し
 ないことがあります。
 参考図として取り扱い願います。

面積（倍横距法）計算書

地番： 10-7

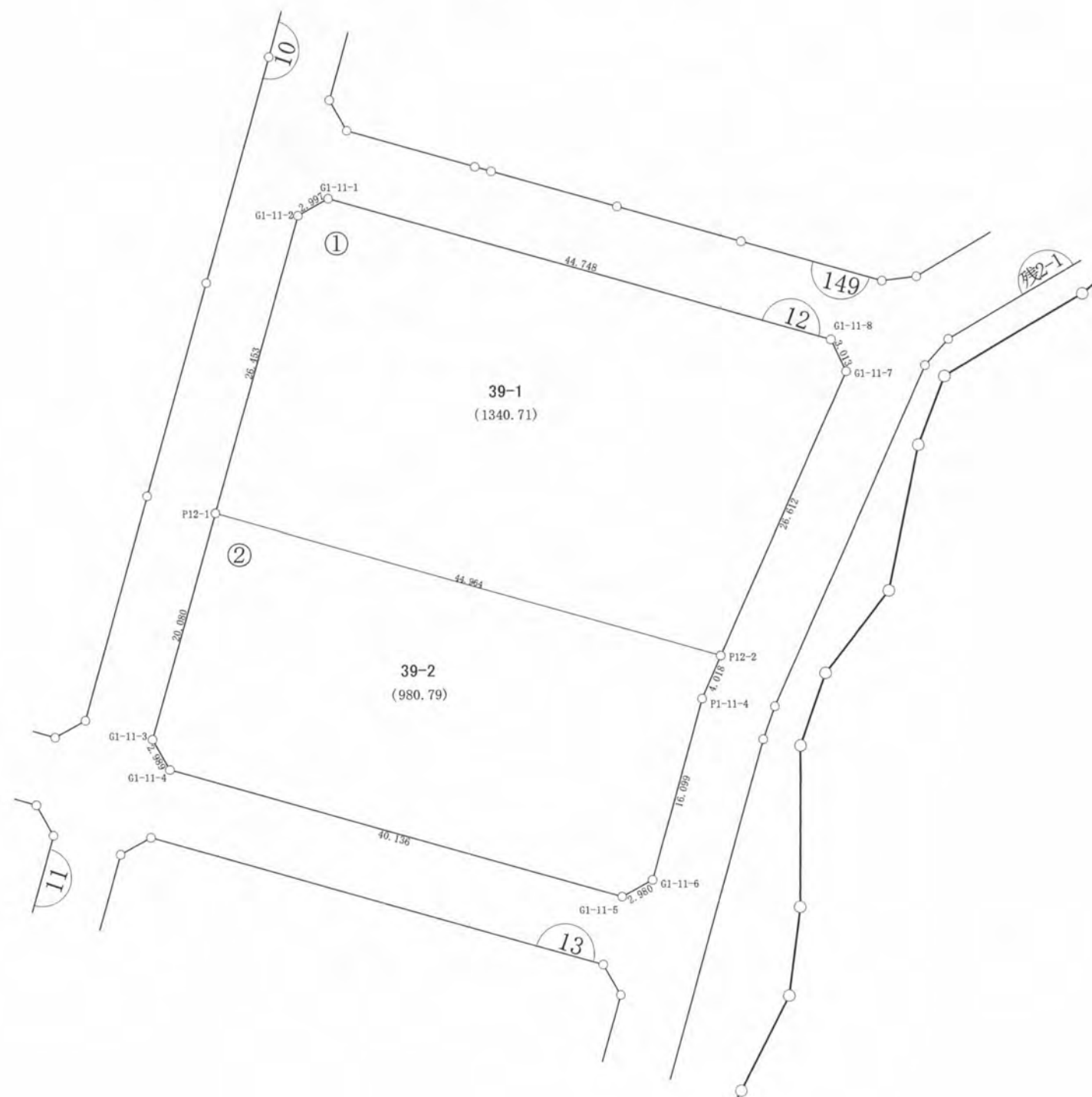
測点名	X座標	Y座標	D X	D Y	倍横距	倍面積	方向角	夾角	距離
P10-13	-68246.6856	12060.0802	-1.9886	-0.5193	-0.5193	1.0327387	194-38-10	93-05-25	2.055
P10-14	-68248.6741	12059.5609	-0.3438	0.9965	-0.0422	0.0144983	109-02-09	94-23-59	1.054
P10-11	-68249.0180	12060.5574	2.1113	0.6052	1.5596	3.2926826	15-59-45	86-57-36	2.196
P10-2	-68246.9067	12061.1626	0.2211	-1.0824	1.0824	0.2393365	281-32-45	85-33-00	1.105
合計					倍面積	4.5792561			6.410
					面積	2.2896280			
					坪数	0.69			

ご注意
 この図面は土地区画整理組合等から引き継いだ
 ものです。
 換地処分時点のもので現況とは必ずしも一致し
 ないことがあります。
 参考図として取り扱い願います。

確定図

縮尺 1:500

所在 ほたる野二丁目



ご注意
この図面は土地区画整理組合等から引き継いだものです。
換地処分時点のもので現況とは必ずしも一致しないことがあります。
参考図として取り扱い願います。

凡例	
記号	名称
144	街区番号
①	画地番号
31.020	辺長
(671.32)	画地面積
29-1	換地処分後の土地

※以下面積計算書は画地番号順に掲載しています。

面積（倍横距法）計算書

地番： 12-1

測点名	X座標	Y座標	D X	D Y	倍横距	倍面積	方向角	夾角	距離
G1-11-1	-68259.0118	12066.1763	-1.4577	-2.6187	-2.6187	3.8172036	240-53-54	134-57-15	2.997
G1-11-2	-68260.4694	12063.5576	-25.4319	-7.2786	-12.5161	318.3067706	195-58-16	135-04-22	26.453
P12-1	-68285.9013	12056.2790	-12.3741	43.2274	23.4327	-289.9588776	105-58-27	90-00-11	44.964
P12-2	-68298.2754	12099.5064	24.2432	10.9751	77.6352	1882.1284940	24-21-24	98-22-57	26.612
G1-11-7	-68274.0322	12110.4815	2.7279	-1.2783	87.3321	238.2349181	334-53-35	130-32-11	3.013
G1-11-8	-68271.3042	12109.2032	12.2925	-43.0269	43.0269	528.9075888	285-56-39	131-03-04	44.748
合計					倍面積	2681.4360976			148.787
					面積	1340.7180488			
					坪数	405.56			

面積（倍横距法）計算書

地番： 12-2

測点名	X座標	Y座標	D X	D Y	倍横距	倍面積	方向角	夾角	距離
P12-1	-68285.9013	12056.2790	-19.3073	-5.5177	-5.5177	106.5321015	195-56-57	89-58-30	20.080
G1-11-3	-68305.2086	12050.7613	-2.6061	1.4639	-9.5716	24.9446568	150-40-38	134-43-41	2.989
G1-11-4	-68307.8147	12052.2251	-11.0303	38.5901	30.4824	-336.2307529	105-57-06	135-16-28	40.136
G1-11-5	-68318.8450	12090.8152	1.4284	2.6156	71.6882	102.3963995	61-21-42	135-24-36	2.980
G1-11-6	-68317.4167	12093.4309	15.4814	4.4163	78.7201	1218.7003510	15-55-18	134-33-36	16.099
P1-11-4	-68301.9353	12097.8472	3.6599	1.6592	84.7956	310.3413501	24-23-12	188-27-54	4.018
P12-2	-68298.2754	12099.5064	12.3741	-43.2274	43.2274	534.8997105	285-58-27	81-35-15	44.964
合計					倍面積	1961.5838164			131.266
					面積	980.7919082			
					坪数	296.68			

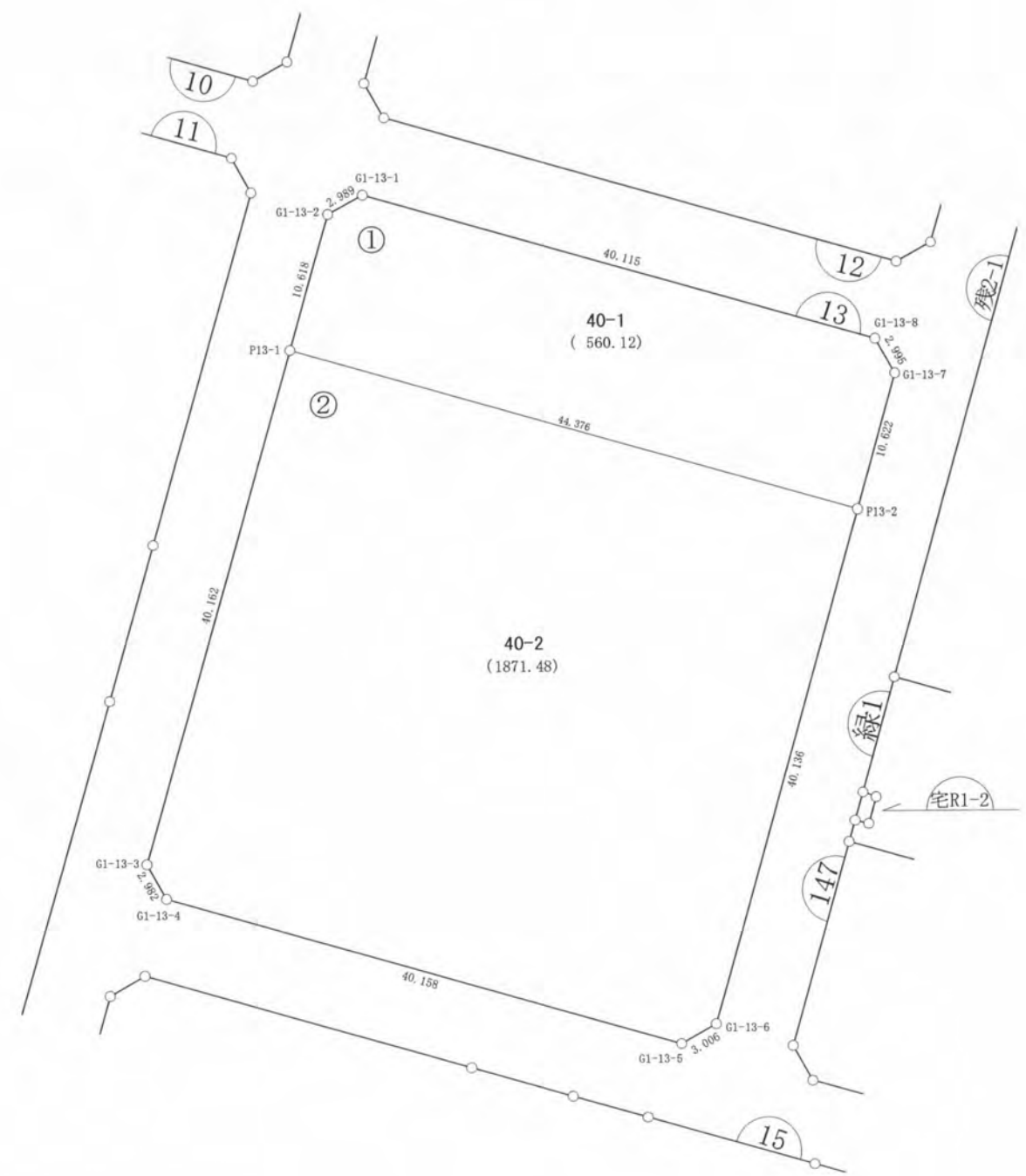
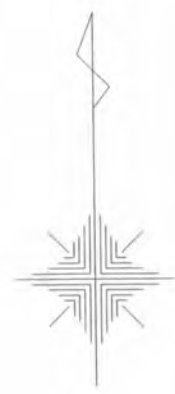
ご注意
 この図面は土地区画整理組合等から引き継いだ
 ものです。
 換地処分時点のもので現況とは必ずしも一致し
 ないことがあります。
 参考図として取り扱い願います。

木更津都市計画事業中尾・伊豆島
特定土地区画整理事業

確定図

縮尺 1:500

所在 ほたる野二丁目



ご注意
この図面は土地区画整理組合等から引き継いだものです。
換地処分時点のもので現況とは必ずしも一致しないことがあります。
参考図として取り扱い願います。

凡例	
記号	名称
(144)	街区番号
①	画地番号
31.020	辺長
(671.32)	画地面積
29-1	換地処分後の土地

※以下面積計算書は画地番号順に掲載しています。

面積（倍横距法）計算書

地番： 13-1

測点名	X座標	Y座標	DX	DY	倍横距	倍面積	方向角	夾角	距離
G1-13-1	-68313.6134	12050.5718	-1.4393	-2.6191	-2.6191	3.7695944	241-12-37	135-16-53	2.989
G1-13-2	-68315.0527	12047.9527	-10.2078	-2.9228	-8.1610	83.3055619	195-58-40	134-46-03	10.618
P13-1	-68325.2604	12045.0299	-12.1856	42.6701	31.5863	-384.8978000	105-56-17	89-57-37	44.376
P13-2	-68337.4460	12087.7000	10.2139	2.9165	77.1729	788.2327343	15-56-10	89-59-53	10.622
G1-13-7	-68327.2321	12090.6165	2.6093	-1.4698	78.6196	205.1439830	330-36-31	134-40-21	2.995
G1-13-8	-68324.6228	12089.1468	11.0094	-38.5749	38.5749	424.6873321	285-55-44	135-19-13	40.115
合計					倍面積	1120.2414056			111.715
					面積	560.1207028			
					坪数	169.43			

面積（倍横距法）計算書

地番： 13-2

測点名	X座標	Y座標	DX	DY	倍横距	倍面積	方向角	夾角	距離
P13-1	-68325.2604	12045.0299	-38.6178	-11.0292	-11.0292	425.9242917	195-56-21	90-00-04	40.162
G1-13-3	-68363.8782	12034.0007	-2.6015	1.4576	-20.6009	53.5936458	150-44-22	134-48-01	2.982
G1-13-4	-68366.4798	12035.4583	-11.0352	38.6125	19.4692	-214.8469314	105-56-59	135-12-37	40.158
G1-13-5	-68377.5150	12074.0708	1.4726	2.6208	60.7026	89.3880544	60-40-11	134-43-12	3.006
G1-13-6	-68376.0424	12076.6916	38.5964	11.0084	74.3318	2868.9416051	15-55-09	135-14-58	40.136
P13-2	-68337.4460	12087.7000	12.1856	-42.6701	42.6701	519.9599747	285-56-17	90-01-08	44.376
合計					倍面積	3742.9606403			170.820
					面積	1871.4803201			
					坪数	566.12			

ご注意

この図面は土地区画整理組合等から引き継いだものです。

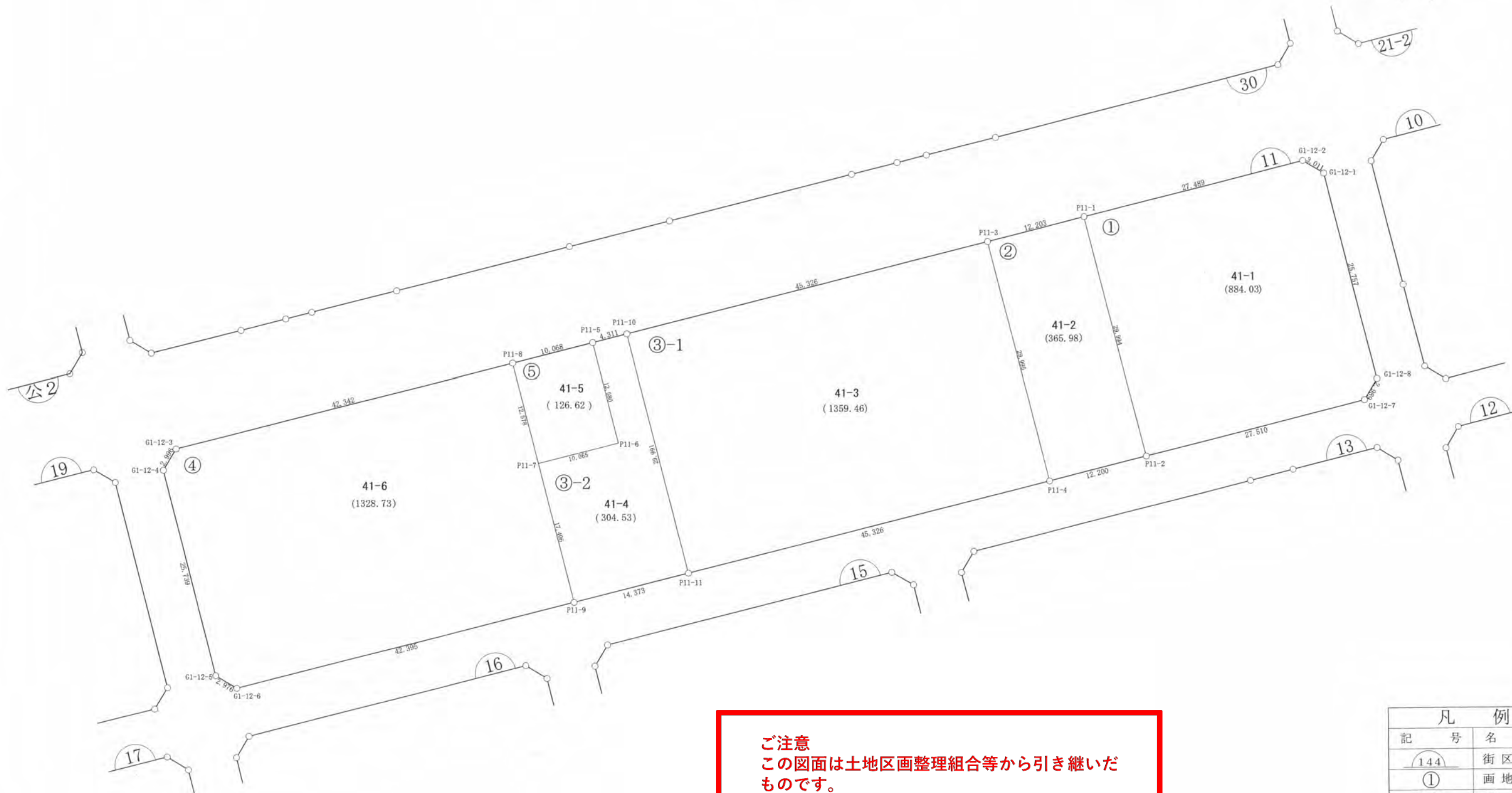

換地処分時点のもので現況とは必ずしも一致しないことがあります。

参考図として取り扱い願います。

確 定 図

縮尺 1:500

所在 ほたる野二丁目



ご注意
 この図面は土地区画整理組合等から引き継いだ
 ものです。
 換地処分時点のもので現況とは必ずしも一致し
 ないことがあります。
 参考図として取り扱い願います。

凡 例	
記 号	名 称
144	街区番号
①	画地番号
31.020	辺 長
(671.32)	画地面積
29-1	換地処分後の土地

※以下面積計算書は画地番号順に掲載しています。

ご注意
 この図面は土地区画整理組合等から引き継いだ
 ものです。
 換地処分時点のもので現況とは必ずしも一致し
 ないことがあります。
 参考図として取り扱い願います。

面積（倍横距法）計算書

地番： 11-1

測点名	X座標	Y座標	DX	DY	倍横距	倍面積	方向角	夾角	距離
G1-12-1	-68303.7144	12015.9585	-1.4665	-2.6293	-2.6293	3.8557926	240-51-01	134-55-04	3.011
G1-12-2	-68305.1808	12013.3292	-26.4322	-7.5489	-12.8076	338.5319325	195-56-21	135-05-20	27.489
P11-1	-68331.6130	12005.7802	-8.2348	28.8419	8.4854	-69.8750635	105-56-05	89-59-44	29.994
P11-2	-68339.8478	12034.6221	26.4515	7.5581	44.8854	1187.2844567	15-56-47	90-00-42	27.510
G1-12-7	-68313.3963	12042.1802	2.6115	-1.4543	50.9892	133.1595634	330-53-18	134-56-31	2.989
G1-12-8	-68310.7847	12040.7260	7.0704	-24.7675	24.7675	175.1159066	285-55-57	135-02-39	25.757
合計					倍面積	1768.0725882			116.750
					面積	884.0362941			
					坪数	267.42			

面積（倍横距法）計算書

地番： 11-2

測点名	X座標	Y座標	DX	DY	倍横距	倍面積	方向角	夾角	距離
P11-1	-68331.6130	12005.7802	-11.7343	-3.3503	-3.3503	39.3134279	195-56-05	90-00-00	12.203
P11-3	-68343.3473	12002.4300	-8.2321	28.8431	22.1425	-182.2783351	105-55-45	89-59-40	29.995
P11-4	-68351.5794	12031.2730	11.7316	3.3491	54.3347	637.4349248	15-55-58	90-00-13	12.200
P11-2	-68339.8478	12034.6221	8.2348	-28.8419	28.8419	237.5058505	285-56-05	90-00-07	29.994
合計					倍面積	731.9758682			84.392
					面積	365.9879341			
					坪数	110.71			

面積（倍横距法）計算書

地番： 11-3-1

測点名	X座標	Y座標	DX	DY	倍横距	倍面積	方向角	夾角	距離
P11-3	-68343.3473	12002.4300	-43.5810	-12.4553	-12.4553	542.8164095	195-56-59	90-01-14	45.326
P11-10	-68386.9283	11989.9746	-8.2311	28.8398	3.9291	-32.3406686	105-55-45	89-58-46	29.991
P11-11	-68395.1595	12018.8144	43.5801	12.4586	45.2275	1971.0164021	15-57-15	90-01-30	45.326
P11-4	-68351.5794	12031.2730	8.2321	-28.8431	28.8431	237.4378570	285-55-45	89-58-30	29.995
合計					倍面積	2718.9300000			150.638
					面積	1359.4650000			
					坪数	411.23			

面積（倍横距法）計算書

地番： 11-3-2

測点名	X座標	Y座標	DX	DY	倍横距	倍面積	方向角	夾角	距離
P11-10	-68386.9283	11989.9746	-4.1446	-1.1845	-1.1845	4.9093193	195-56-59	90-01-14	4.311
P11-5	-68391.0729	11988.7901	-3.4562	12.0961	9.7271	-33.6187944	105-56-46	89-59-47	12.580
P11-6	-68394.5291	12000.8862	-9.6790	-2.7619	19.0614	-184.4945384	195-55-33	269-58-47	10.065
P11-7	-68404.2081	11998.1244	-4.7711	16.7392	33.0388	-157.6302145	105-54-32	89-58-59	17.406
P11-9	-68408.9791	12014.8636	13.8197	3.9508	53.7288	742.5146893	15-57-15	90-02-43	14.373
P11-11	-68395.1595	12018.8144	8.2311	-28.8398	28.8398	237.3835062	285-55-45	89-58-30	29.991
合計					倍面積	609.0639675			88.726
					面積	304.5319837			
					坪数	92.12			

面積（倍横距法）計算書

地番： 11-4

測点名	X座標	Y座標	DX	DY	倍横距	倍面積	方向角	夾角	距離
P11-8	-68400.7555	11986.0298	-40.7163	-11.6216	-11.6216	473.1907011	195-55-49	89-59-53	42.342
G1-12-3	-68441.4718	11974.4082	-2.6162	1.4596	-21.7837	56.9911237	150-50-36	134-54-47	2.996
G1-12-4	-68444.0880	11975.8677	-7.0926	24.7430	4.4188	-31.3408019	105-59-42	135-09-06	25.739
G1-12-5	-68451.1806	12000.6107	1.4384	2.6050	31.7668	45.6920709	61-05-41	135-05-59	2.976
G1-12-6	-68449.7423	12003.2158	40.7631	11.6478	46.0197	1875.9058413	15-56-49	134-51-08	42.395
P11-9	-68408.9791	12014.8636	4.7711	-16.7392	40.9283	195.2717129	285-54-32	89-57-43	17.406
P11-7	-68404.2081	11998.1244	3.4526	-12.0945	12.0945	41.7575371	285-55-56	180-01-24	12.578
合計					倍面積	2657.4681851			146.432
					面積	1328.7340926			
					坪数	401.94			

ご注意

この図面は土地区画整理組合等から引き継いだものです。

換地処分時点のもので現況とは必ずしも一致しないことがあります。

参考図として取り扱い願います。

面積（倍横距法）計算書

地番： 11-5

測点名	X座標	Y座標	D X	D Y	倍横距	倍面積	方向角	夾角	距離
P11-5	-68391.0729	11988.7901	-9.6826	-2.7603	-2.7603	26.7263163	195-54-41	89-57-55	10.068
P11-8	-68400.7555	11986.0298	-3.4526	12.0945	6.5740	-22.6974702	105-55-56	90-01-15	12.578
P11-7	-68404.2081	11998.1244	9.6790	2.7619	21.4304	207.4242447	15-55-33	89-59-37	10.065
P11-6	-68394.5291	12000.8862	3.4562	-12.0961	12.0961	41.8066075	285-56-46	90-01-13	12.580
合計					倍面積	253.2596983			45.291
					面積	126.6298491			
					坪数	38.30			

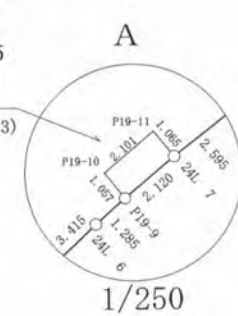
ご注意
 この図面は土地区画整理組合等から引き継いだ
 ものです。
 換地処分時点のもので現況とは必ずしも一致し
 ないことがあります。
 参考図として取り扱い願います。

木更津都市計画事業中尾・伊豆島
特定土地区画整理事業

確 定 図

縮尺 1:500

所在 ほたる野二丁目



ご注意
 この図面は土地区画整理組合等から引き継いだ
 ものです。
 換地処分時点のもので現況とは必ずしも一致し
 ないことがあります。
 参考図として取り扱い願います。

凡 例	
記 号	名 称
144	街区番号
①	画地番号
31.020	辺 長
(671.32)	画地面積
29-1	換地処分後の土地

※以下面積計算書は画地番号順に掲載しています。

面積（倍横距法）計算書

地番	測点名	X座標	Y座標	DX	DY	倍横距	倍面積	方向角	夹角	距離
19-1										
	G1-21-1	-68449.8686	11974.2248	-1.4993	-2.6462	-2.6462	3.9673719	240-27-56	134-28-43	3.041
	G1-21-2	-68451.3678	11971.5785	-7.7649	-2.2186	-7.5111	58.3224533	195-56-46	135-28-50	8.076
	P19-1	-68459.1327	11969.3599	-8.2365	28.8107	19.0810	-157.1596555	105-57-15	90-00-29	29.965
	P19-2	-68467.3692	11998.1706	7.7854	2.2387	50.1304	390.2831679	16-02-34	90-05-19	8.101
	G1-21-7	-68459.5838	12000.4093	2.6311	-1.4582	50.9109	133.9529365	331-00-18	134-57-44	3.008
	G1-21-8	-68456.9527	11998.9511	7.0841	-24.7264	24.7264	175.1640473	285-59-13	134-58-55	25.721
	合計					倍面積 面積 坪数	604.5303213 302.2651607 91.43			77.912

ご注意
 この図面は土地区画整理組合等から引き継いだ
 ものです。
 換地処分時点のもので現況とは必ずしも一致し
 ないことがあります。
 参考図として取り扱い願います。

面積（倍横距法）計算書

地番： 19-2

測点名	X座標	Y座標	D X	D Y	倍横距	倍面積	方向角	夾角	距離
P19-1	-68459.1327	11969.3599	-11.4532	-3.2753	-3.2753	37.5126213	195-57-32	90-00-17	11.912
8R EC	-68470.5860	11966.0846	-3.8125	-1.0338	-7.5843	28.9151163	195-10-16	179-12-44	3.950
8R 33	-68474.3984	11965.0509	-3.8427	-0.8596	-9.4776	36.4196263	192-36-32	177-26-16	3.938
8R 32	-68478.2411	11964.1913	-3.8834	-0.7236	-11.0608	42.9532690	190-33-16	177-56-44	3.950
8R 31	-68482.1245	11963.4677	-3.8967	-0.5735	-12.3578	48.1545048	188-22-19	177-49-03	3.939
8R 30	-68486.0212	11962.8943	-3.9206	-0.4284	-13.3596	52.3776311	186-14-07	177-51-48	3.944
8R 29	-68489.9418	11962.4659	-3.9452	-0.2739	-14.0618	55.4767267	183-58-15	177-44-08	3.955
8R 28	-68493.8870	11962.1921	-3.9280	-0.1241	-14.4598	56.7979467	181-48-33	177-50-18	3.930
8R 27	-68497.8150	11962.0680	-3.9467	0.0357	-14.5481	57.4169753	179-28-52	177-40-19	3.947
8R 26	-68501.7617	11962.1037	-3.9444	0.1743	-14.3380	56.5549291	177-28-09	177-59-17	3.948
8R 25	-68505.7061	11962.2781	-3.9181	0.3192	-13.8444	54.2439945	175-20-31	177-52-22	3.931
8R 24	-68509.6242	11962.5973	-3.9216	0.4745	-13.0507	51.1796097	173-06-02	177-45-31	3.950
8R 23	-68513.5458	11963.0718	-1.9149	0.2741	-12.3021	23.5572758	171-51-18	178-45-16	1.934
P19-3	-68515.4607	11963.3459	4.7579	29.6272	17.5992	83.7356398	80-52-36	89-01-18	30.007
P19-4	-68510.7028	11992.9731	1.5012	-0.2246	47.0018	70.5592416	351-29-30	90-36-54	1.518
24L 19	-68509.2016	11992.7485	3.3883	-0.3787	46.3985	157.2121788	353-37-19	182-07-49	3.409
24L 20	-68505.8133	11992.3698	3.4068	-0.2427	45.7770	155.9531486	355-55-28	182-18-09	3.415
24L 21	-68502.4065	11992.1270	3.4080	-0.0506	45.4836	155.0080630	359-08-55	183-13-27	3.408
24L 22	-68498.9985	11992.0764	3.4067	0.0794	45.5123	155.0466416	1-20-04	182-11-09	3.408
24L 23	-68495.5918	11992.1557	3.3968	0.2346	45.8262	155.6622399	3-57-00	182-36-56	3.405
24L 24	-68492.1950	11992.3903	3.3832	0.3922	46.4529	157.1591637	6-36-42	182-39-42	3.406
24L 25	-68488.8118	11992.7824	3.3579	0.5569	47.4019	159.1704466	9-24-57	182-48-15	3.404
24L 26	-68485.4539	11993.3393	3.3339	0.6945	48.6532	162.2044142	11-45-59	182-21-02	3.405
24L 27	-68482.1200	11994.0337	3.3038	0.8663	50.2139	165.8960571	14-41-32	182-55-33	3.415
24L EC	-68478.8162	11994.9000	11.4470	3.2706	54.3508	622.1557000	15-56-43	181-15-11	11.905
P19-2	-68467.3692	11998.1706	8.2365	-28.8107	28.8107	237.2978893	285-57-15	90-00-32	29.965
合計					倍面積	3038.6210511			161.298
					面積	1519.3105255			
					坪数	459.59			

ご注意
 この図面は土地区画整理組合等から引き継いだ
 ものです。
 換地処分時点のもので現況とは必ずしも一致し
 ないことがあります。
 参考図として取り扱い願います。

面積（倍横距法）計算書

地番： 19-3

測点名	X座標	Y座標	D X	D Y	倍横距	倍面積	方向角	夾角	距離
P19-3	-68515.4607	11963.3459	-1.9826	0.3351	0.3351	-0.6643084	170-24-27	89-31-51	2.011
8R 22	-68517.4433	11963.6810	-3.8701	0.7643	1.4345	-5.5515799	168-49-41	178-25-14	3.945
8R 21	-68521.3134	11964.4453	-3.8457	0.9252	3.1241	-12.0142140	166-28-20	177-38-39	3.955
8R 20	-68525.1591	11965.3706	-3.7840	1.0747	5.1240	-19.3894202	164-08-40	177-40-20	3.934
8R 19	-68528.9432	11966.4453	-3.7557	1.2026	7.4014	-27.7976199	162-14-39	178-05-59	3.944
8R 18	-68532.6989	11967.6479	-3.7150	1.3290	9.9331	-36.9016459	160-18-56	178-04-17	3.946
8R 17	-68536.4139	11968.9770	-3.6591	1.4786	12.7408	-46.6200670	157-59-47	177-40-51	3.947
8R 16	-68540.0730	11970.4556	-3.5920	1.6286	15.8481	-56.9266381	155-36-37	177-36-50	3.944
8R 15	-68543.6651	11972.0843	-3.5326	1.7533	19.2300	-67.9325949	153-36-13	177-59-36	3.944
8R 14	-68547.1977	11973.8376	-3.4663	1.8910	22.8744	-79.2903388	151-23-08	177-46-55	3.949
8R 13	-68550.6640	11975.7287	-3.3879	2.0119	26.7774	-90.7200950	149-17-45	177-54-37	3.940
8R 12	-68554.0519	11977.7406	-3.3048	2.1524	30.9418	-102.2575808	146-55-25	177-37-40	3.944
8R 11	-68557.3568	11979.8930	-3.2229	2.2697	35.3640	-113.9759592	144-50-42	177-55-17	3.942
8R 10	-68560.5797	11982.1628	-1.7373	1.3012	38.9349	-67.6424697	143-10-07	178-19-25	2.171
P19-5	-68562.3170	11983.4640	18.1612	23.8450	64.0811	1163.7909064	52-42-21	89-32-14	29.974
P19-6	-68544.1558	12007.3090	0.6373	-0.4876	87.4385	55.7252329	322-34-52	89-52-31	0.802
24L 8	-68543.5185	12006.8214	2.7723	-1.9733	84.9777	235.5862109	324-33-29	181-58-37	3.403
24L 9	-68540.7462	12004.8481	2.8840	-1.8636	81.1408	234.0125921	327-07-51	182-34-22	3.434
24L 10	-68537.8621	12002.9846	2.9368	-1.7133	77.5640	227.7921693	329-44-31	182-36-40	3.400
24L 11	-68534.9253	12001.2713	3.0161	-1.5743	74.2765	224.0272982	332-26-16	182-41-45	3.402
24L 12	-68531.9092	11999.6971	3.0926	-1.4412	71.2611	220.3837922	335-00-53	182-34-37	3.412
24L 13	-68528.8166	11998.2559	3.1341	-1.3057	68.5143	214.7321694	337-23-02	182-22-09	3.395
24L 14	-68525.6825	11996.9502	3.2131	-1.1257	66.0829	212.3322330	340-41-30	183-18-28	3.405
24L 15	-68522.4693	11995.8245	3.2688	-0.9925	63.9646	209.0885899	343-06-34	182-25-04	3.416
24L 16	-68519.2005	11994.8320	3.3044	-0.8476	62.1244	205.2848167	345-36-46	182-30-12	3.411
24L 17	-68515.8961	11993.9843	3.3347	-0.7024	60.5743	201.9979269	348-06-17	182-29-31	3.408
24L 18	-68512.5614	11993.2819	1.8586	-0.3088	59.5631	110.7043115	350-34-03	182-27-46	1.884
P19-4	-68510.7028	11992.9731	-4.7579	-29.6272	29.6272	-140.9639722	260-52-36	90-18-33	30.007
合計					倍面積	2646.8097454			148.269
					面積	1323.4048727			
					坪数	400.32			

ご注意
 この図面は土地区画整理組合等から引き継いだ
 ものです。
 換地処分時点のもので現況とは必ずしも一致し
 ないことがあります。
 参考図として取り扱い願います。

面積（倍横距法）計算書

地番	測点名	X座標	Y座標	DX	DY	倍横距	倍面積	方向角	夾角	距離
19-4										
	P19-5	-68562.3170	11983.4640	-1.4021	1.0878	1.0878	-1.5251919	142-11-43	89-29-22	1.775
	8R 9	-68563.7192	11984.5517	-3.0501	2.5037	4.6792	-14.2722351	140-37-11	178-25-28	3.946
	8R 8	-68566.7693	11987.0554	-2.9377	2.6232	9.8060	-28.8075294	138-14-16	177-37-05	3.938
	8R 7	-68569.7070	11989.6785	-2.8403	2.7353	15.1644	-43.0721608	136-04-47	177-50-31	3.943
	8R 6	-68572.5474	11992.4138	-2.7396	2.8340	20.7336	-56.8027900	134-01-50	177-57-03	3.942
	8R 5	-68575.2870	11995.2478	-2.6337	2.9401	26.5076	-69.8144257	131-51-16	177-49-26	3.947
	8R 4	-68577.9208	11998.1878	-2.5204	3.0310	32.4787	-81.8607898	129-44-45	177-53-29	3.942
	8R 3	-68580.4412	12001.2188	-1.7385	2.2430	37.7526	-65.6342352	127-46-46	178-02-01	2.838
	P19-7	-68582.1798	12003.4617	23.7816	18.2443	58.2398	1385.0372711	37-29-38	89-42-52	29.974
	P19-8	-68558.3981	12021.7060	0.4028	-0.5344	75.9497	30.5931981	307-00-28	89-30-50	0.669
	24L 2	-68557.9953	12021.1716	2.1297	-2.6660	72.7494	154.9374264	308-37-12	181-36-44	3.412
	24L 3	-68555.8656	12018.5057	2.2437	-2.5769	67.5065	151.4671971	311-02-49	182-25-37	3.417
	24L 4	-68553.6219	12015.9288	2.3730	-2.4400	62.4897	148.2905216	314-12-12	183-09-23	3.404
	24L 5	-68551.2488	12013.4888	2.4793	-2.3479	57.7019	143.0624591	316-33-37	182-21-25	3.415
	24L 6	-68548.7695	12011.1410	0.9582	-0.8563	54.4977	52.2204844	318-12-55	181-39-18	1.285
	P19-9	-68547.8113	12010.2847	-0.6574	-0.8283	52.8132	-34.7186693	231-33-46	93-20-51	1.057
	P19-10	-68548.4687	12009.4564	1.5956	-1.3673	50.6176	80.7664917	319-24-25	267-50-39	2.101
	P19-11	-68546.8730	12008.0891	0.6766	0.8226	50.0729	33.8786701	50-33-47	271-09-22	1.065
	24L 7	-68546.1964	12008.9117	2.0406	-1.6028	49.2927	100.5880360	321-51-10	91-17-23	2.595
	P19-6	-68544.1558	12007.3090	-18.1612	-23.8450	23.8450	-433.0541010	232-42-21	90-51-11	29.974
	合計					倍面積 面積 坪数	1451.2796273 725.6398136 219.50			110.639

ご注意
 この図面は土地区画整理組合等から引き継いだ
 ものです。
 換地処分時点のもので現況とは必ずしも一致し
 ないことがあります。
 参考図として取り扱い願います。

面積（倍横距法）計算書

地番： 19-5

測点名	X座標	Y座標	D X	D Y	倍横距	倍面積	方向角	夾角	距離
P19-7	-68582.1798	12003.4617	-0.6653	0.8905	0.8905	-0.5924552	126-45-53	89-16-15	1.112
8R 2	-68582.8451	12004.3522	-2.2765	3.2270	5.0079	-11.4003378	125-12-03	178-26-10	3.949
8R 1	-68585.1215	12007.5792	-2.1532	3.2855	11.5204	-24.8051158	123-14-21	178-02-18	3.928
8R BC	-68587.2747	12010.8647	-8.0113	12.7819	27.5877	-221.0135210	122-04-42	178-50-21	15.085
G1-21-3	-68595.2860	12023.6465	0.6690	2.8835	43.2531	28.9343327	76-56-20	134-51-38	2.960
G1-21-4	-68594.6170	12026.5301	21.5109	14.2499	60.3865	1298.9673330	33-31-21	136-35-01	25.803
G1-21-5	-68573.1061	12040.7800	2.8834	-0.6559	73.9806	213.3165353	347-11-08	133-39-47	2.957
G1-21-6	-68570.2227	12040.1241	8.3468	-13.3450	59.9798	500.6402637	302-01-28	134-50-20	15.740
24L BC	-68561.8759	12026.7792	1.8671	-2.8572	43.7777	81.7392922	303-09-52	181-08-24	3.413
24L 1	-68560.0088	12023.9220	1.6106	-2.2160	38.7045	62.3388854	306-00-39	182-50-47	2.739
P19-8	-68558.3981	12021.7060	-23.7816	-18.2443	18.2443	-433.8783124	217-29-38	91-28-59	29.974
合計					倍面積	1494.2469001			107.660
					面積	747.1234500			
					坪数	226.00			

面積（倍横距法）計算書

地番： 19-6

測点名	X座標	Y座標	D X	D Y	倍横距	倍面積	方向角	夾角	距離
24L 7	-68546.1964	12008.9117	-0.6766	-0.8226	-0.8226	0.5565677	230-33-47	90-56-07	1.065
P19-11	-68546.8730	12008.0891	-1.5956	1.3673	-0.2779	0.4434982	139-24-25	88-50-38	2.101
P19-10	-68548.4687	12009.4564	0.6574	0.8283	1.9176	1.2606300	51-33-46	92-09-21	1.057
P19-9	-68547.8113	12010.2847	1.6148	-1.3730	1.3730	2.2171089	319-37-40	88-03-54	2.120
合計					倍面積	4.4778048			6.343
					面積	2.2389024			
					坪数	0.67			

ご注意
 この図面は土地区画整理組合等から引き継いだ
 ものです。
 換地処分時点のもので現況とは必ずしも一致し
 ないことがあります。
 参考図として取り扱い願います。

木更津都市計画事業中尾・伊豆島
特定土地区画整理事業

確 定 図

縮尺 1:500

所在 ほたる野二丁目



ご注意
 この図面は土地区画整理組合等から引き継いだものです。
 換地処分時点のもので現況とは必ずしも一致しないことがあります。
 参考図として取り扱い願います。

凡 例	
記 号	名 称
144	街区番号
①	画地番号
31.020	辺 長
(671.32)	画地面積
29-1	換地処分後の土地

※以下面積計算書は画地番号順に掲載しています。

面積（倍横距法）計算書

地番： 18-1

測点名	X座標	Y座標	D X	D Y	倍横距	倍面積	方向角	夾角	距離
G1-20-1	-68505.3396	12000.8596	-1.9381	-2.2864	-2.2864	4.4312484	229-42-51	123-46-14	2.997
G1-20-2	-68507.2777	11998.5731	-1.1026	0.1505	-4.4224	4.8761260	172-13-42	122-30-51	1.113
24R 19	-68508.3803	11998.7236	-3.0927	0.4899	-3.7820	11.6967635	170-59-59	178-46-17	3.131
24R 18	-68511.4730	11999.2135	-3.0588	0.6515	-2.6407	8.0775355	167-58-37	176-58-38	3.127
24R 17	-68514.5318	11999.8649	-3.0302	0.7662	-1.2231	3.7063771	165-48-39	177-50-02	3.126
24R 16	-68517.5620	12000.6311	-3.0404	0.9163	0.4593	-1.3963476	163-13-46	177-25-07	3.175
24R 15	-68520.6024	12001.5473	-2.9112	1.0204	2.3959	-6.9748882	160-41-06	177-27-20	3.085
24R 14	-68523.5136	12002.5677	-2.8994	1.1925	4.6087	-13.3624794	157-38-38	176-57-32	3.135
24R 13	-68526.4131	12003.7601	-1.9950	0.9285	6.7296	-13.4256454	155-02-35	177-23-57	2.200
P18-19	-68528.4081	12004.6886	4.2717	7.4482	15.1062	64.5290147	60-09-53	85-07-18	8.586
P18-3	-68524.1364	12012.1368	14.3976	4.1215	26.6759	384.0702941	15-58-28	135-48-35	14.976
P18-2	-68509.7388	12016.2583	4.3991	-15.3987	15.3987	67.7412499	285-56-37	89-58-09	16.015
合計					倍面積 面積 坪数	513.9692487 256.9846243 77.73			64.666

面積（倍横距法）計算書

地番： 18-2

測点名	X座標	Y座標	D X	D Y	倍横距	倍面積	方向角	夾角	距離
P18-2	-68509.7388	12016.2583	-14.3976	-4.1215	-4.1215	59.3402722	195-58-28	90-01-39	14.976
P18-3	-68524.1364	12012.1368	-3.8406	13.4714	5.2284	-20.0801931	105-54-45	89-56-17	14.008
P18-5	-68527.9770	12025.6082	14.3906	4.1153	22.8151	328.3244581	15-57-33	90-02-48	14.968
P18-4	-68513.5864	12029.7235	3.8476	-13.4652	13.4652	51.8090475	285-56-49	89-59-16	14.004
合計					倍面積 面積 坪数	419.3935846 209.6967923 63.43			57.956

ご注意
 この図面は土地区画整理組合等から引き継いだ
 ものです。
 換地処分時点のもので現況とは必ずしも一致し
 ないことがあります。
 参考図として取り扱い願います。

面積（倍横距法）計算書

地番： 18-3

測点名	X座標	Y座標	D X	D Y	倍横距	倍面積	方向角	夾角	距離
P18-4	-68513.5864	12029.7235	-14.3906	-4.1153	-4.1153	59.2221983	195-57-33	90-03-43	14.968
P18-5	-68527.9770	12025.6082	-1.0344	3.6199	-4.6108	4.7691903	105-56-49	89-59-16	3.765
P18-12	-68529.0114	12029.2281	-2.8008	9.8265	8.8356	-24.7462634	105-54-31	179-57-42	10.218
P18-7	-68531.8121	12039.0546	14.4342	3.9816	22.6436	326.8437912	15-25-17	89-30-46	14.973
P18-6	-68517.3779	12043.0362	3.7915	-13.3126	13.3126	50.4750334	285-53-50	90-28-33	13.842
合計					倍面積	416.5639498			57.766
					面積	208.2819749			
					坪数	63.00			

面積（倍横距法）計算書

地番： 18-4

測点名	X座標	Y座標	D X	D Y	倍横距	倍面積	方向角	夾角	距離
P18-6	-68517.3779	12043.0362	-14.4342	-3.9816	-3.9816	57.4717881	195-25-17	89-28-44	14.973
P18-7	-68531.8121	12039.0546	-2.6735	9.3300	1.3667	-3.6539325	105-59-24	90-34-07	9.705
P18-10	-68534.4857	12048.3845	-1.0412	3.6561	14.3527	-14.9434719	105-53-44	179-54-20	3.801
P18-9	-68535.5268	12052.0406	14.4408	3.9764	21.9853	317.4854314	15-23-44	89-30-00	14.978
P18-8	-68521.0860	12056.0170	3.7081	-12.9808	12.9808	48.1343440	285-56-33	90-32-49	13.500
合計					倍面積	404.4941592			56.957
					面積	202.2470796			
					坪数	61.17			

ご注意
 この図面は土地区画整理組合等から引き継いだ
 ものです。
 換地処分時点のもので現況とは必ずしも一致し
 ないことがあります。
 参考図として取り扱い願います。

面積（倍横距法）計算書

地番： 18-5

測点名	X座標	Y座標	D X	D Y	倍横距	倍面積	方向角	夾角	距離
P18-8	-68521.0860	12056.0170	-14.4408	-3.9764	-3.9764	57.4229763	195-23-44	89-29-38	14.978
P18-9	-68535.5268	12052.0406	-3.2712	11.4696	3.5168	-11.5040556	105-55-06	90-31-22	11.927
P18-1	-68538.7980	12063.5102	11.0171	7.2982	22.2846	245.5114287	33-31-20	107-36-14	13.215
G1-20-5	-68527.7809	12070.8084	2.7945	-1.1005	28.4823	79.5943740	338-30-21	124-59-01	3.003
G1-20-6	-68524.9864	12069.7080	3.9004	-13.6909	13.6909	53.4003815	285-54-06	127-23-45	14.236
合計					倍面積	424.4251049			57.359
					面積	212.2125524			
					坪数	64.19			

面積（倍横距法）計算書

地番： 18-6

測点名	X座標	Y座標	D X	D Y	倍横距	倍面積	方向角	夾角	距離
P18-10	-68534.4857	12048.3845	-11.8420	-7.8228	-7.8228	92.6372704	213-26-55	107-33-11	14.193
P18-18	-68546.3276	12040.5617	-8.2655	12.4917	-3.1539	26.0686307	123-29-31	90-02-36	14.979
P18-17	-68554.5931	12053.0534	15.7951	10.4569	19.7946	312.6585228	33-30-21	90-00-50	18.943
P18-1	-68538.7980	12063.5102	3.2712	-11.4696	18.7818	61.4387472	285-55-06	72-24-45	11.927
P18-9	-68535.5268	12052.0406	1.0412	-3.6561	3.6561	3.8065614	285-53-44	179-58-38	3.801
合計					倍面積	496.6097325			63.843
					面積	248.3048662			
					坪数	75.11			

ご注意
 この図面は土地区画整理組合等から引き継いだ
 ものです。
 換地処分時点のもので現況とは必ずしも一致し
 ないことがあります。
 参考図として取り扱い願います。

面積（倍横距法）計算書

地番： 18-7

測点名	X座標	Y座標	D X	D Y	倍横距	倍面積	方向角	夾角	距離
P18-18	-68546.3276	12040.5617	-1.3788	-0.9155	-0.9155	1.2623083	213-35-04	90-05-33	1.655
P18-16	-68547.7064	12039.6462	-10.6859	-7.0921	-8.9231	95.3513896	213-34-18	179-59-14	12.825
P18-11	-68558.3923	12032.5541	-6.8105	10.8827	-5.1325	34.9547055	122-02-19	88-28-01	12.838
G1-20-3	-68565.2028	12043.4368	0.6109	2.9857	8.7359	5.3363510	78-26-14	136-23-55	3.048
G1-20-4	-68564.5919	12046.4225	9.9988	6.6309	18.3525	183.5026484	33-33-04	135-06-50	11.998
P18-17	-68554.5931	12053.0534	8.2655	-12.4917	12.4917	103.2498719	303-29-31	89-56-27	14.979
合計					倍面積	423.6572747			57.343
					面積	211.8286374			
					坪数	64.07			

面積（倍横距法）計算書

地番： 18-8

測点名	X座標	Y座標	D X	D Y	倍横距	倍面積	方向角	夾角	距離
P18-15	-68538.8641	12026.3219	-9.9995	-6.6586	-6.6586	66.5822232	213-39-33	90-05-24	12.014
P18-14	-68548.8636	12019.6634	-0.3367	0.3435	-12.9736	4.3682901	134-25-41	100-46-08	0.481
24R 4	-68549.2003	12020.0069	-2.0464	2.3731	-10.2571	20.9904391	130-46-23	176-20-42	3.134
24R 3	-68551.2468	12022.3799	-1.9549	2.4406	-5.4434	10.6415644	128-41-43	177-55-20	3.127
24R 2	-68553.2017	12024.8205	-1.8453	2.5270	-0.4759	0.8781718	126-08-21	177-26-38	3.129
24R 1	-68555.0470	12027.3475	-1.7224	2.6213	4.6724	-8.0478628	123-18-32	177-10-11	3.137
24R BC	-68556.7695	12029.9688	-1.6228	2.5854	9.8790	-16.0320541	122-06-59	178-48-27	3.053
P18-11	-68558.3923	12032.5541	10.6859	7.0921	19.5564	208.9779954	33-34-18	91-27-19	12.825
P18-16	-68547.7064	12039.6462	8.8423	-13.3243	13.3243	117.8172597	303-34-09	89-59-51	15.991
合計					倍面積	406.1760269			56.891
					面積	203.0880134			
					坪数	61.43			

ご注意
 この図面は土地区画整理組合等から引き継いだ
 ものです。
 換地処分時点のもので現況とは必ずしも一致し
 ないことがあります。
 参考図として取り扱い願います。

面積（倍横距法）計算書

地番： 18-9

測点名	X座標	Y座標	D X	D Y	倍横距	倍面積	方向角	夾角	距離
P18-12	-68529.0114	12029.2281	-17.7163	-11.7434	-11.7434	208.0494340	213-32-19	107-37-48	21.255
P18-13	-68546.7277	12017.4847	-0.2801	0.2870	-23.1998	6.4983613	134-18-14	100-45-55	0.401
24R 5	-68547.0078	12017.7717	-1.8558	1.8917	-21.0211	39.0115961	134-27-07	180-08-53	2.650
P18-14	-68548.8636	12019.6634	9.9995	6.6586	-12.4709	-124.7024204	33-39-33	79-12-26	12.014
P18-15	-68538.8641	12026.3219	-8.8423	13.3243	7.5119	-66.4229658	123-34-09	269-54-36	15.991
P18-16	-68547.7064	12039.6462	1.3788	0.9155	21.7517	29.9909632	33-35-04	90-00-55	1.655
P18-18	-68546.3276	12040.5617	11.8420	7.8228	30.4900	361.0622681	33-26-55	179-51-51	14.193
P18-10	-68534.4857	12048.3845	2.6735	-9.3300	28.9829	77.4871070	285-59-24	72-32-29	9.705
P18-7	-68531.8121	12039.0546	2.8008	-9.8265	9.8265	27.5215089	285-54-31	179-55-07	10.218
合計					倍面積	558.4958524			88.082
					面積	279.2479262			
					坪数	84.47			

面積（倍横距法）計算書

地番： 18-10

測点名	X座標	Y座標	D X	D Y	倍横距	倍面積	方向角	夾角	距離
P18-3	-68524.1364	12012.1368	-4.2717	-7.4482	-7.4482	31.8162006	240-09-53	134-15-08	8.586
P18-19	-68528.4081	12004.6886	-0.8381	0.4011	-14.4952	12.1485612	154-25-33	94-15-40	0.929
24R 12	-68529.2462	12005.0897	-2.7781	1.4596	-12.6346	35.1004955	152-17-01	177-51-28	3.138
24R 11	-68532.0243	12006.5492	-2.7378	1.5940	-9.5811	26.2313649	149-47-32	177-30-31	3.168
24R 10	-68534.7621	12008.1432	-2.5988	1.6770	-6.3102	16.3990640	147-10-01	177-22-29	3.093
24R 9	-68537.3610	12009.8202	-2.5483	1.8093	-2.8240	7.1963834	144-37-34	177-27-33	3.125
24R 8	-68539.9093	12011.6294	-2.4559	1.9365	0.9218	-2.2637749	141-44-41	177-07-07	3.128
24R 7	-68542.3652	12013.5659	-2.3606	2.0289	4.8871	-11.5366030	139-19-20	177-34-39	3.113
24R 6	-68544.7258	12015.5947	-2.0018	1.8900	8.8059	-17.6279401	136-38-47	177-19-27	2.753
P18-13	-68546.7277	12017.4847	17.7163	11.7434	22.4393	397.5409970	33-32-19	76-53-32	21.255
P18-12	-68529.0114	12029.2281	1.0344	-3.6199	30.5628	31.6128261	285-56-49	72-24-30	3.765
P18-5	-68527.9770	12025.6082	3.8406	-13.4714	13.4714	51.7386042	285-54-45	179-57-56	14.008
合計					倍面積	578.3561789			70.061
					面積	289.1780895			
					坪数	87.47			

ご注意
 この図面は土地区画整理組合等から引き継いだ
 ものです。
 換地処分時点のもので現況とは必ずしも一致し
 ないことがあります。
 参考図として取り扱い願います。

ご注意
 この図面は土地区画整理組合等から引き継いだ
 ものです。
 換地処分時点のもので現況とは必ずしも一致し
 ないことがあります。
 参考図として取り扱い願います。

面積（倍横距法）計算書

地番： 17-1

測点名	X座標	Y座標	D X	D Y	倍横距	倍面積	方向角	夾角	距離
G1-19-1	-68459.7781	12008.8375	-1.4140	-2.6443	-2.6443	3.7389607	241-51-57	135-55-16	2.999
G1-19-2	-68461.1921	12006.1932	-19.2847	-5.4975	-10.7862	208.0078437	195-54-41	134-02-44	20.053
24R EC	-68480.4768	12000.6957	-3.0201	-0.7848	-17.0685	51.5483861	194-34-03	178-39-22	3.120
24R 27	-68483.4969	11999.9108	-3.0593	-0.6461	-18.4995	56.5953430	191-55-34	177-21-31	3.127
24R 26	-68486.5562	11999.2647	-3.0923	-0.5217	-19.6674	60.8173447	189-34-37	177-39-03	3.136
24R 25	-68489.6485	11998.7429	-3.0973	-0.3694	-20.5586	63.6760337	186-48-08	177-13-31	3.119
24R 24	-68492.7458	11998.3735	-3.1298	-0.2267	-21.1548	66.2102169	184-08-38	177-20-30	3.138
24R 23	-68495.8756	11998.1467	-0.5392	-0.0168	-21.3984	11.5379891	181-47-08	177-38-30	0.539
G1-19-3	-68496.4148	11998.1299	-2.4014	1.7795	-19.6357	47.1537393	143-27-41	141-40-33	2.989
G1-19-4	-68498.8162	11999.9094	-2.6413	9.2387	-8.6176	22.7620354	105-57-19	142-29-38	9.609
P17-2	-68501.4575	12009.1480	4.2651	1.2192	1.8402	7.8487727	15-57-09	89-59-50	4.436
P17-1	-68497.1925	12010.3672	-0.9686	3.3951	6.4545	-6.2515252	105-55-21	269-58-12	3.531
P17-4	-68498.1610	12013.7623	13.2470	3.7946	13.6442	180.7451019	15-59-04	90-03-43	13.780
P17-3	-68484.9140	12017.5569	-3.9977	14.0103	31.4491	-125.7249378	105-55-32	269-56-28	14.570
P17-7	-68488.9117	12031.5672	20.9351	5.9662	51.4257	1076.6025403	15-54-25	89-58-53	21.769
P17-6	-68467.9766	12037.5335	8.1985	-28.6960	28.6960	235.2626734	285-56-41	90-02-16	29.844
合計					倍面積	1960.5305180			139.759
					面積	980.2652590			
					坪数	296.53			

面積（倍横距法）計算書

地番： 17-2

測点名	X座標	Y座標	D X	D Y	倍横距	倍面積	方向角	夾角	距離
P17-6	-68467.9766	12037.5335	-20.9351	-5.9662	-5.9662	124.9037238	195-54-25	89-58-18	21.769
P17-7	-68488.9117	12031.5672	-17.5204	-5.0011	-16.9335	296.6828438	195-55-52	180-01-27	18.220
P17-8	-68506.4321	12026.5662	-4.3488	15.2773	-6.6573	28.9515300	105-53-22	89-57-30	15.884
P17-11	-68510.7810	12041.8435	18.7443	5.3529	13.9729	261.9130911	15-56-17	90-02-55	19.494
P17-10	-68492.0367	12047.1964	19.6910	5.6389	24.9647	491.5810909	15-58-48	180-02-31	20.483
P17-9	-68472.3456	12052.8353	4.3690	-15.3018	15.3018	66.8543662	285-56-07	89-57-19	15.913
合計					倍面積	1270.8866457			111.763
					面積	635.4433229			
					坪数	192.22			

面積（倍横距法）計算書

地番： 17-3

測点名	X座標	Y座標	D X	D Y	倍横距	倍面積	方向角	夾角	距離
P17-9	-68472.3456	12052.8353	-19.6910	-5.6389	-5.6389	111.0359059	195-58-48	90-02-07	20.483
P17-10	-68492.0367	12047.1964	-4.2856	14.9872	3.7094	-15.8971674	105-57-29	89-58-41	15.588
P17-12	-68496.3223	12062.1836	-18.7372	-5.3492	13.3474	-250.0938082	195-56-00	269-58-31	19.486
P17-13	-68515.0595	12056.8344	-4.8591	17.0431	25.0414	-121.6777672	105-54-47	89-58-47	17.722
G1-19-5	-68519.9186	12073.8775	1.0442	2.8148	44.8993	46.8818374	69-38-52	143-44-05	3.002
G1-19-6	-68518.8744	12076.6924	31.2827	20.7633	68.4774	2142.1563594	33-34-25	143-55-33	37.546
G1-19-7	-68487.5918	12097.4557	2.7984	-1.0518	88.1890	246.7894606	339-24-06	125-49-41	2.990
G1-19-8	-68484.7933	12096.4039	12.4477	-43.5686	43.5686	542.3286207	285-56-41	126-32-35	45.312
合計					倍面積	2701.5234414			162.129
					面積	1350.7617207			
					坪数	408.60			

面積（倍横距法）計算書

地番： 17-4

測点名	X座標	Y座標	D X	D Y	倍横距	倍面積	方向角	夾角	距離
P17-10	-68492.0367	12047.1964	-18.7443	-5.3529	-5.3529	100.3364154	195-56-17	89-58-48	19.494
P17-11	-68510.7810	12041.8435	-4.2785	14.9909	4.2851	-18.3341151	105-55-45	89-59-28	15.590
P17-13	-68515.0595	12056.8344	18.7372	5.3492	24.6253	461.4088804	15-56-00	90-00-15	19.486
P17-12	-68496.3223	12062.1836	4.2856	-14.9872	14.9872	64.2298607	285-57-29	90-01-29	15.588
合計					倍面積	607.6410413			70.158
					面積	303.8205206			
					坪数	91.90			

ご注意
 この図面は土地区画整理組合等から引き継いだ
 ものです。
 換地処分時点のもので現況とは必ずしも一致し
 ないことがあります。
 参考図として取り扱い願います。

面積（倍横距法）計算書

地番： 17-5

測点名	X座標	Y座標	D X	D Y	倍横距	倍面積	方向角	夾角	距離
P17-3	-68484.9140	12017.5569	-13.2470	-3.7946	-3.7946	50.2673620	195-59-04	90-03-32	13.780
P17-4	-68498.1610	12013.7623	-4.2719	-1.2066	-8.7958	37.5745665	195-46-19	179-47-15	4.439
P17-5	-68502.4329	12012.5557	-3.9992	14.0104	4.0081	-16.0291992	105-55-52	90-09-33	14.570
P17-8	-68506.4321	12026.5662	17.5204	5.0011	23.0196	403.3129556	15-55-52	90-00-00	18.220
P17-7	-68488.9117	12031.5672	3.9977	-14.0103	14.0103	56.0094460	285-55-32	89-59-40	14.570
合計					倍面積	531.1351310			65.579
					面積	265.5675655			
					坪数	80.33			

面積（倍横距法）計算書

地番： 17-6

測点名	X座標	Y座標	D X	D Y	倍横距	倍面積	方向角	夾角	距離
P17-1	-68497.1925	12010.3672	-4.2651	-1.2192	-1.2192	5.1998495	195-57-09	90-01-48	4.436
P17-2	-68501.4575	12009.1480	-0.9754	3.4077	0.9693	-0.9454583	105-58-20	90-01-11	3.545
P17-5	-68502.4329	12012.5557	4.2719	1.2066	5.5836	23.8524783	15-46-19	89-47-59	4.439
P17-4	-68498.1610	12013.7623	0.9686	-3.3951	3.3951	3.2883230	285-55-21	90-09-02	3.531
合計					倍面積	31.3951925			15.951
					面積	15.6975962			
					坪数	4.74			

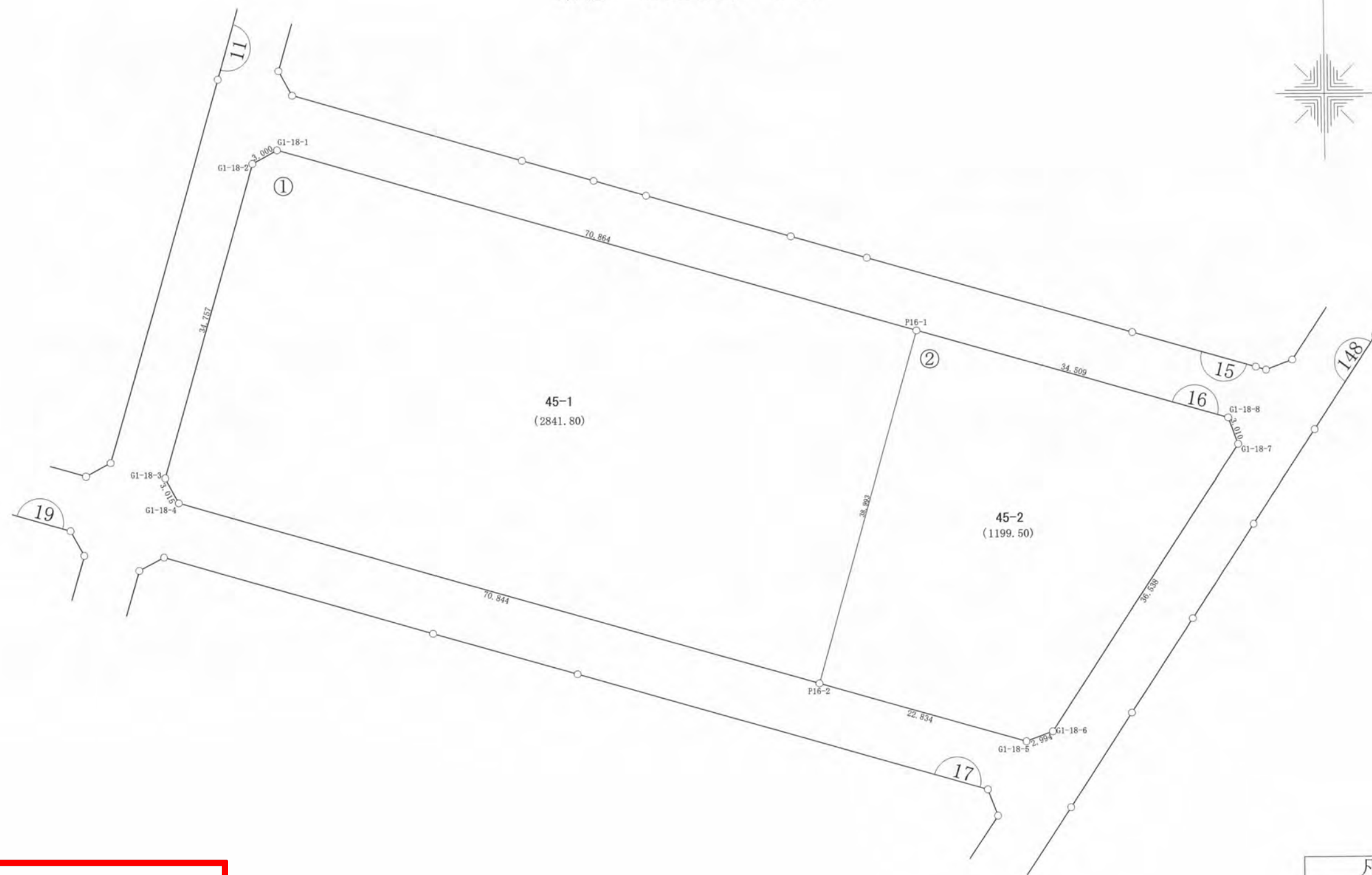
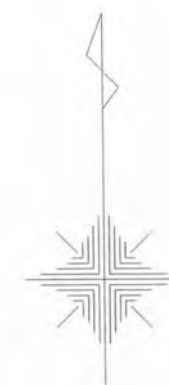
ご注意
 この図面は土地区画整理組合等から引き継いだ
 ものです。
 換地処分時点のもので現況とは必ずしも一致し
 ないことがあります。
 参考図として取り扱い願います。

木更津都市計画事業中尾・伊豆島
 特定土地区画整理事業

確定図

縮尺 1:500

所在 ほたる野二丁目



ご注意
 この図面は土地区画整理組合等から引き継いだ
 ものです。
 換地処分時点のもので現況とは必ずしも一致し
 ないことがあります。
 参考図として取り扱い願います。

凡 例	
記 号	名 称
144	街区番号
①	画地番号
31.020	辺 長
(671.32)	画地面積
29-1	換地処分後の土地

※以下面積計算書は画地番号順に掲載しています。

面積（倍横距法）計算書

地番： 16-1

測点名	X座標	Y座標	DX	DY	倍横距	倍面積	方向角	夾角	距離
G1-18-1	-68416.4910	12021.1692	-1.4495	-2.6270	-2.6270	3.8077601	241-06-44	135-10-18	3.000
G1-18-2	-68417.9405	12018.5422	-33.4221	-9.5400	-14.7941	494.4498829	195-55-51	134-49-07	34.757
G1-18-3	-68451.3626	12009.0021	-2.6375	1.4600	-22.8742	60.3311101	151-02-02	135-06-11	3.015
G1-18-4	-68454.0002	12010.4621	-19.4423	68.1244	46.7102	-908.1529362	105-55-42	134-53-40	70.844
P16-2	-68473.4425	12078.5865	37.4893	10.7223	125.5569	4707.0433189	15-57-40	90-01-58	38.993
P16-1	-68435.9531	12089.3088	19.4621	-68.1396	68.1396	1326.1385153	285-56-26	89-58-46	70.864
合計					倍面積	5683.6176511			221.473
					面積	2841.8088255			
					坪数	859.64			

面積（倍横距法）計算書

地番： 16-2

測点名	X座標	Y座標	DX	DY	倍横距	倍面積	方向角	夾角	距離
P16-1	-68435.9531	12089.3088	-37.4893	-10.7223	-10.7223	401.9717275	195-57-40	90-03-48	38.993
P16-2	-68473.4425	12078.5865	-6.2727	21.9559	0.5113	-3.2072934	105-56-40	89-59-00	22.834
G1-18-5	-68479.7152	12100.5424	1.0389	2.8077	25.2749	26.2569866	69-41-44	143-45-04	2.994
G1-18-6	-68478.6763	12103.3501	30.4497	20.1960	48.2786	1470.0685708	33-33-17	143-51-33	36.538
G1-18-7	-68448.2267	12123.5461	2.8209	-1.0487	67.4260	190.2029995	339-36-28	126-03-11	3.010
G1-18-8	-68445.4058	12122.4974	9.4526	-33.1886	33.1886	313.7199782	285-53-52	126-17-24	34.509
合計					倍面積	2399.0129693			138.878
					面積	1199.5064847			
					坪数	362.85			

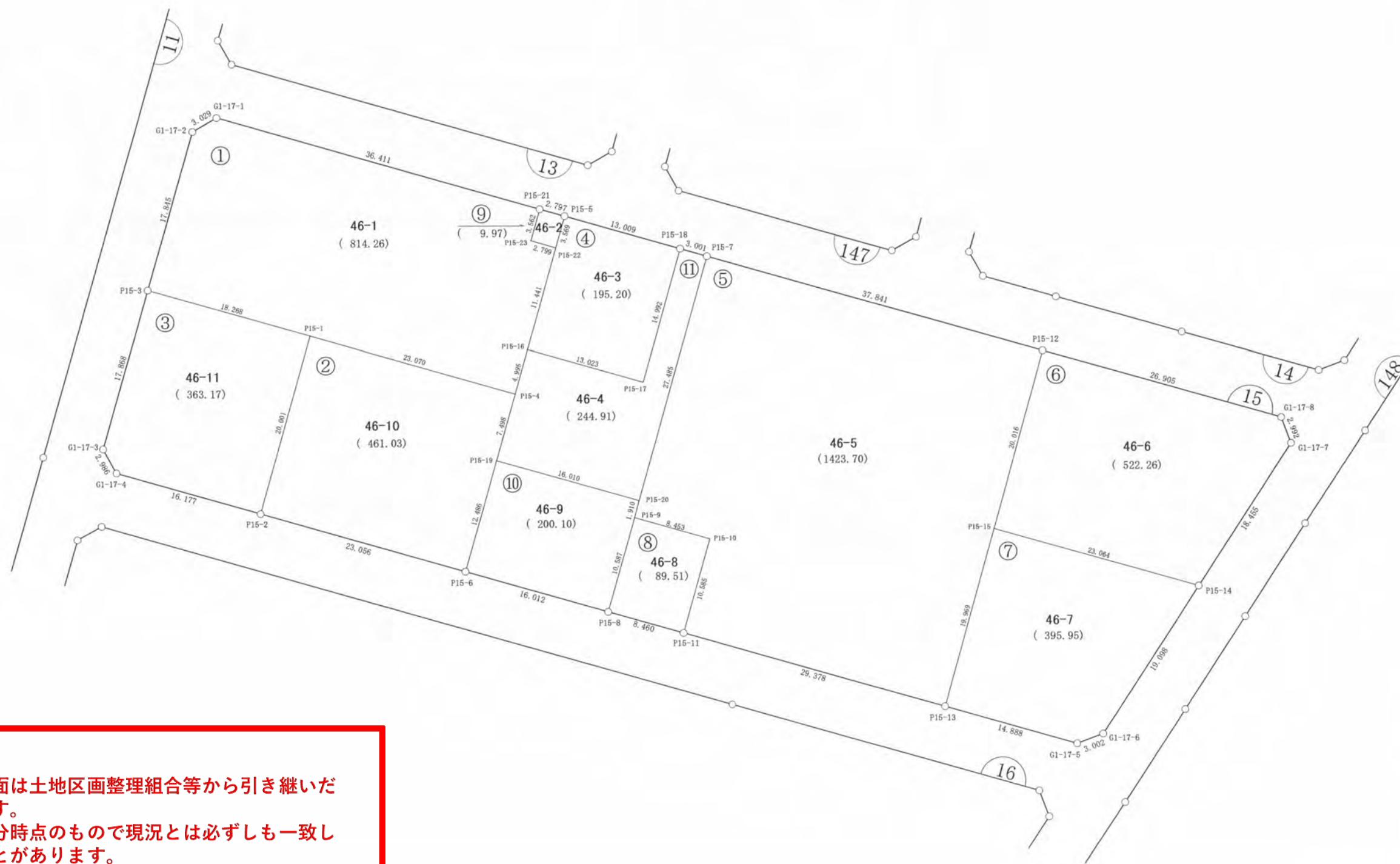
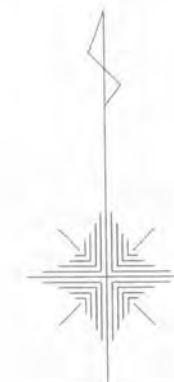
ご注意
 この図面は土地区画整理組合等から引き継いだ
 ものです。
 換地処分時点のもので現況とは必ずしも一致し
 ないことがあります。
 参考図として取り扱い願います。

木更津都市計画事業中尾・伊豆島
特定土地区画整理事業

確 定 図

縮尺 1:500

所在 ほたる野二丁目



ご注意
 この図面は土地区画整理組合等から引き継いだ
 ものです。
 換地処分時点のもので現況とは必ずしも一致し
 ないことがあります。
 参考図として取り扱い願います。

凡 例	
記 号	名 称
144	街区番号
①	画地番号
31.020	辺 長
(671.32)	画地面積
29-1	換地処分後の土地

※以下面積計算書は画地番号順に掲載しています。

面積（倍横距法）計算書

地番： 15-1

測点名	X座標	Y座標	D X	D Y	倍横距	倍面積	方向角	夾角	距離
G1-17-1	-68372.2512	12033.8107	-1.5063	-2.6282	-2.6282	3.9587838	240-10-57	134-14-08	3.029
G1-17-2	-68373.7575	12031.1825	-17.1580	-4.9055	-10.1619	174.3584677	195-57-19	135-46-22	17.845
P15-3	-68390.9155	12026.2770	-4.9945	17.5723	2.5049	-12.5108019	105-51-59	89-54-40	18.268
P15-1	-68395.9100	12043.8493	-6.3511	22.1788	42.2560	-268.3703934	105-58-46	180-06-47	23.070
P15-4	-68402.2611	12066.0281	4.8064	1.3598	65.7946	316.2338391	15-47-48	89-49-02	4.995
P15-16	-68397.4547	12067.3879	10.9991	3.1488	70.3032	773.2751265	15-58-30	180-10-42	11.441
P15-22	-68386.4555	12070.5367	0.7738	-2.6902	70.7618	54.7584819	286-02-53	90-04-23	2.799
P15-23	-68385.6817	12067.8465	3.4266	0.9742	69.0457	236.5910163	15-52-12	269-49-19	3.562
P15-21	-68382.2551	12068.8206	10.0039	-35.0099	35.0099	350.2344623	285-56-49	90-04-37	36.411
合計					倍面積	1628.5289825			121.420
					面積	814.2644912			
					坪数	246.31			

面積（倍横距法）計算書

地番： 15-2

測点名	X座標	Y座標	D X	D Y	倍横距	倍面積	方向角	夾角	距離
P15-1	-68395.9100	12043.8493	-19.2344	-5.4829	-5.4829	105.4604838	195-54-38	89-55-52	20.001
P15-2	-68415.1444	12038.3664	-6.3311	22.1697	11.2039	-70.9324001	105-56-16	90-01-38	23.056
P15-6	-68421.4755	12060.5361	12.0065	3.4267	36.8003	441.8441951	15-55-44	89-59-28	12.486
P15-19	-68409.4689	12063.9628	7.2079	2.0653	42.2923	304.8371547	15-59-20	180-03-36	7.498
P15-4	-68402.2611	12066.0281	6.3511	-22.1788	22.1788	140.8587327	285-58-46	89-59-26	23.070
合計					倍面積	922.0681662			86.111
					面積	461.0340831			
					坪数	139.46			

ご注意
 この図面は土地区画整理組合等から引き継いだ
 ものです。
 換地処分時点のもので現況とは必ずしも一致し
 ないことがあります。
 参考図として取り扱い願います。

面積（倍横距法）計算書

地番： 15-3

測点名	X座標	Y座標	D X	D Y	倍横距	倍面積	方向角	夾角	距離
P15-3	-68390.9155	12026.2770	-17.1784	-4.9146	-4.9146	84.4246182	195-57-55	90-05-56	17.868
G1-17-3	-68408.0939	12021.3624	-2.6122	1.4473	-8.3819	21.8953633	151-00-44	135-02-49	2.986
G1-17-4	-68410.7062	12022.8097	-4.4382	15.5567	8.6221	-38.2670112	105-55-23	134-54-39	16.177
P15-2	-68415.1444	12038.3664	19.2344	5.4829	29.6617	570.5260425	15-54-38	89-59-15	20.001
P15-1	-68395.9100	12043.8493	4.9945	-17.5723	17.5723	87.7646011	285-51-59	89-57-21	18.268
合計					倍面積	726.3436139			75.300
					面積	363.1718069			
					坪数	109.85			

面積（倍横距法）計算書

地番： 15-4

測点名	X座標	Y座標	D X	D Y	倍横距	倍面積	方向角	夾角	距離
P15-5	-68383.0221	12071.5105	-3.4334	-0.9739	-0.9739	3.3436176	195-50-08	89-52-21	3.569
P15-22	-68386.4555	12070.5367	-10.9991	-3.1488	-5.0965	56.0569974	195-58-30	180-08-22	11.441
P15-16	-68397.4547	12067.3879	-3.5644	12.5259	4.2807	-15.2580661	105-53-03	89-54-33	13.023
P15-17	-68401.0191	12079.9138	14.4192	4.1039	20.9106	301.5142188	15-53-14	90-00-11	14.992
P15-18	-68386.5998	12084.0178	3.5777	-12.5072	12.5072	44.7471535	285-57-47	90-04-33	13.009
合計					倍面積	390.4039211			56.034
					面積	195.2019606			
					坪数	59.04			

ご注意
 この図面は土地区画整理組合等から引き継いだ
 ものです。
 換地処分時点のもので現況とは必ずしも一致し
 ないことがあります。
 参考図として取り扱い願います。

面積（倍横距法）計算書

地番： 15-5

測点名	X座標	Y座標	D X	D Y	倍横距	倍面積	方向角	夾角	距離
P15-7	-68387.4262	12086.9029	-26.4300	-7.5431	-7.5431	199.3645355	195-55-44	90-00-39	27.485
P15-20	-68413.8562	12079.3597	-1.8412	-0.5078	-15.5941	28.7116779	195-25-11	179-29-27	1.910
P15-9	-68415.6974	12078.8519	-2.3231	8.1271	-7.9748	18.5265801	105-57-10	90-31-59	8.453
P15-10	-68418.0205	12086.9790	-10.1763	-2.9117	-2.7594	28.0807278	195-58-01	270-00-51	10.585
P15-11	-68428.1967	12084.0673	-8.0572	28.2518	22.5807	-181.9381263	105-55-04	89-57-03	29.378
P15-13	-68436.2540	12112.3191	19.1981	5.4944	56.3269	1081.3692083	15-58-15	90-03-11	19.969
P15-15	-68417.0559	12117.8135	19.2515	5.4789	67.3002	1295.6299408	15-53-10	179-54-55	20.016
P15-12	-68397.8044	12123.2924	10.3782	-36.3895	36.3895	377.6571270	285-55-05	90-01-55	37.841
合計					倍面積	2847.4016712			155.637
					面積	1423.7008356			
					坪数	430.66			

面積（倍横距法）計算書

地番： 15-6

測点名	X座標	Y座標	D X	D Y	倍横距	倍面積	方向角	夾角	距離
P15-12	-68397.8044	12123.2924	-19.2515	-5.4789	-5.4789	105.4772410	195-53-10	89-57-43	20.016
P15-15	-68417.0559	12117.8135	-6.3253	22.1800	11.2222	-70.9831686	105-55-01	90-01-51	23.064
P15-14	-68423.3811	12139.9935	15.3830	10.1955	43.5977	670.6655240	33-32-08	107-37-07	18.455
G1-17-7	-68407.9981	12150.1890	2.8118	-1.0238	52.7695	148.3781966	339-59-38	126-27-30	2.992
G1-17-8	-68405.1863	12149.1653	7.3819	-25.8729	25.8729	190.9913441	285-55-27	125-55-49	26.905
合計					倍面積	1044.5291370			91.432
					面積	522.2645685			
					坪数	157.98			

ご注意
 この図面は土地区画整理組合等から引き継いだ
 ものです。
 換地処分時点のもので現況とは必ずしも一致し
 ないことがあります。
 参考図として取り扱い願います。

面積（倍横距法）計算書

地番： 15-7

測点名	X座標	Y座標	DX	DY	倍横距	倍面積	方向角	夾角	距離
P15-15	-68417.0559	12117.8135	-19.1981	-5.4944	-5.4944	105.4822204	195-58-15	90-03-14	19.969
P15-13	-68436.2540	12112.3191	-4.0965	14.3129	3.3241	-13.6173636	105-58-18	90-00-03	14.888
G1-17-5	-68440.3505	12126.6320	1.0487	2.8134	20.4505	21.4454963	69-33-28	143-35-10	3.002
G1-17-6	-68439.3019	12129.4454	15.9207	10.5481	33.8119	538.3109130	33-31-33	143-58-05	19.098
P15-14	-68423.3811	12139.9935	6.3253	-22.1800	22.1800	140.2941130	285-55-01	72-23-28	23.064
合計					倍面積	791.9153791			80.021
					面積	395.9576896			
					坪数	119.77			

面積（倍横距法）計算書

地番： 15-8

測点名	X座標	Y座標	DX	DY	倍横距	倍面積	方向角	夾角	距離
P15-9	-68415.6974	12078.8519	-10.1766	-2.9194	-2.9194	29.7090445	196-00-24	90-03-14	10.587
P15-8	-68425.8739	12075.9325	-2.3228	8.1348	2.2960	-5.3333069	105-56-11	89-55-47	8.460
P15-11	-68428.1967	12084.0673	10.1763	2.9117	13.3425	135.7762968	15-58-01	90-01-50	10.585
P15-10	-68418.0205	12086.9790	2.3231	-8.1271	8.1271	18.8802194	285-57-10	89-59-09	8.453
合計					倍面積	179.0322539			38.085
					面積	89.5161269			
					坪数	27.07			

ご注意
 この図面は土地区画整理組合等から引き継いだ
 ものです。
 換地処分時点のもので現況とは必ずしも一致し
 ないことがあります。
 参考図として取り扱い願います。

面積（倍横距法）計算書

地番： 15-9

測点名	X座標	Y座標	D X	D Y	倍横距	倍面積	方向角	夾角	距離
P15-21	-68382.2551	12068.8206	-3.4266	-0.9742	-0.9742	3.3380230	195-52-12	89-57-15	3.562
P15-23	-68385.6817	12067.8465	-0.7738	2.6902	0.7419	-0.5740974	106-02-53	90-10-41	2.799
P15-22	-68386.4555	12070.5367	3.4334	0.9739	4.4059	15.1272204	15-50-08	89-47-15	3.569
P15-5	-68383.0221	12071.5105	0.7670	-2.6899	2.6899	2.0632592	285-54-57	90-04-49	2.797
合計					倍面積	19.9544052			12.727
					面積	9.9772026			
					坪数	3.01			

面積（倍横距法）計算書

地番： 15-10

測点名	X座標	Y座標	D X	D Y	倍横距	倍面積	方向角	夾角	距離
P15-19	-68409.4689	12063.9628	-12.0065	-3.4267	-3.4267	41.1427240	195-55-44	90-01-28	12.486
P15-6	-68421.4755	12060.5361	-4.3984	15.3964	8.5430	-37.5761265	105-56-37	90-00-53	16.012
P15-8	-68425.8739	12075.9325	10.1766	2.9194	26.8588	273.3304175	16-00-24	90-03-47	10.587
P15-9	-68415.6974	12078.8519	1.8412	0.5078	30.2860	55.7623951	15-25-11	179-24-47	1.910
P15-20	-68413.8562	12079.3597	4.3872	-15.3969	15.3969	67.5501084	285-54-16	90-29-05	16.010
合計					倍面積	400.2095186			57.005
					面積	200.1047593			
					坪数	60.53			

ご注意
 この図面は土地区画整理組合等から引き継いだ
 ものです。
 換地処分時点のもので現況とは必ずしも一致し
 ないことがあります。
 参考図として取り扱い願います。

面積（倍横距法）計算書

地番： 15-11

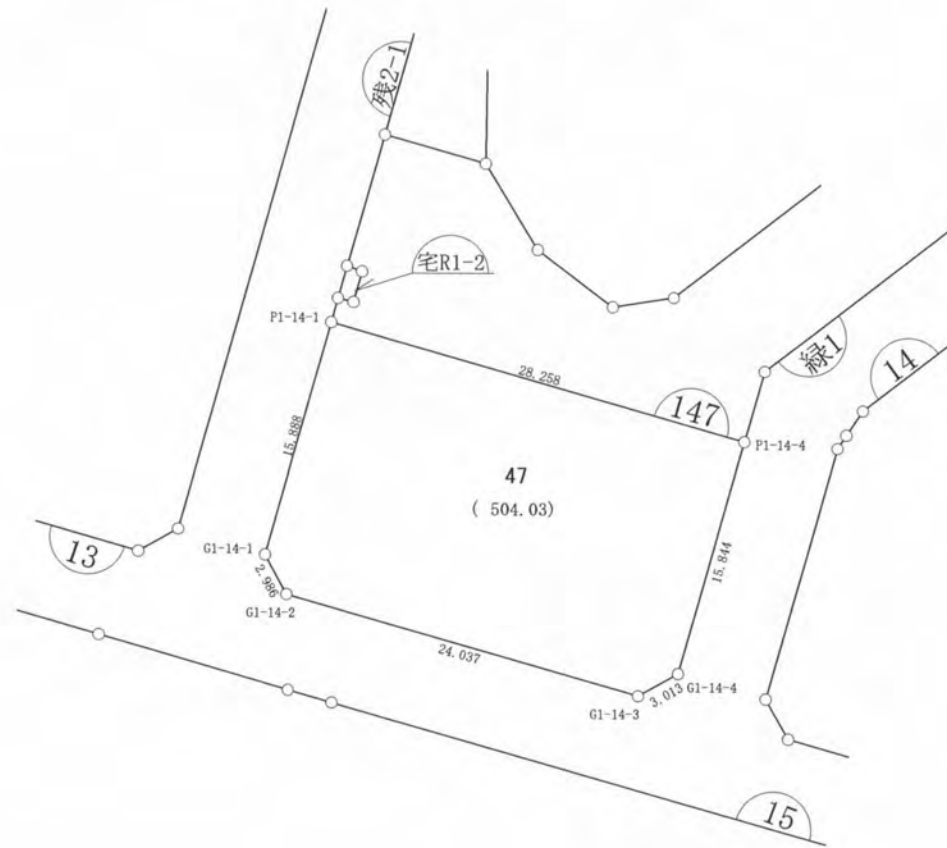
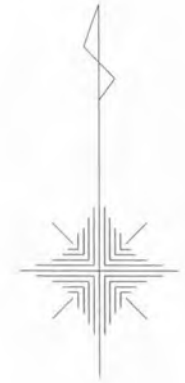
測点名	X座標	Y座標	D X	D Y	倍横距	倍面積	方向角	夾角	距離
P15-18	-68386.5998	12084.0178	-14.4192	-4.1039	-4.1039	59.1755249	195-53-14	89-54-16	14.992
P15-17	-68401.0191	12079.9138	3.5644	-12.5259	-20.7338	-73.9035559	285-53-03	269-59-49	13.023
P15-16	-68397.4547	12067.3879	-4.8064	-1.3598	-34.6195	166.3945224	195-47-48	89-54-45	4.995
P15-4	-68402.2611	12066.0281	-7.2079	-2.0653	-38.0446	274.2205200	195-59-20	180-11-32	7.498
P15-19	-68409.4689	12063.9628	-4.3872	15.3969	-24.7130	108.4219846	105-54-16	89-54-56	16.010
P15-20	-68413.8562	12079.3597	26.4300	7.5431	-1.7729	-46.8589614	15-55-44	90-01-28	27.485
P15-7	-68387.4262	12086.9029	0.8263	-2.8851	2.8851	2.3840799	285-58-58	90-03-14	3.001
合計					倍面積	489.8341144			87.004
					面積	244.9170572			
					坪数	74.08			

ご注意
 この図面は土地区画整理組合等から引き継いだ
 ものです。
 換地処分時点のもので現況とは必ずしも一致し
 ないことがあります。
 参考図として取り扱い願います。

確定図

縮尺 1:500

所在 ほたる野二丁目



ご注意
この図面は土地区画整理組合等から引き継いだものです。
換地処分時点のもので現況とは必ずしも一致しないことがあります。
参考図として取り扱い願います。

※以下面積計算書は画地番号順に掲載しています。

凡 例	
記 号	名 称
144	街区番号
①	画地番号
31.020	辺 長
(671.32)	画地面積
29-1	換地処分後の土地

面積（倍横距法）計算書

地番： BL147

測点名	X座標	Y座標	DX	DY	倍横距	倍面積	方向角	夾角	距離
G1-14-1	-68377.7040	12082.4607	-2.6142	1.4422	1.4422	-3.7701235	151-06-59	135-09-51	2.986
G1-14-2	-68380.3182	12083.9029	-6.5936	23.1154	25.9997	-171.4308720	105-55-14	134-48-15	24.037
G1-14-3	-68386.9118	12107.0183	1.4700	2.6301	51.7452	76.0633206	60-47-58	134-52-44	3.013
G1-14-4	-68385.4418	12109.6484	15.2360	4.3459	58.7213	894.6794762	15-55-13	135-07-15	15.844
P1-14-4	-68370.2058	12113.9943	7.7780	-27.1670	35.9003	279.2334184	285-58-36	90-03-23	28.258
P1-14-1	-68362.4278	12086.8273	-15.2762	-4.3666	4.3666	-66.7058496	195-57-08	89-58-32	15.888
合計					倍面積	1008.0693700			90.026
					面積	504.0346850			
					坪数	152.47			

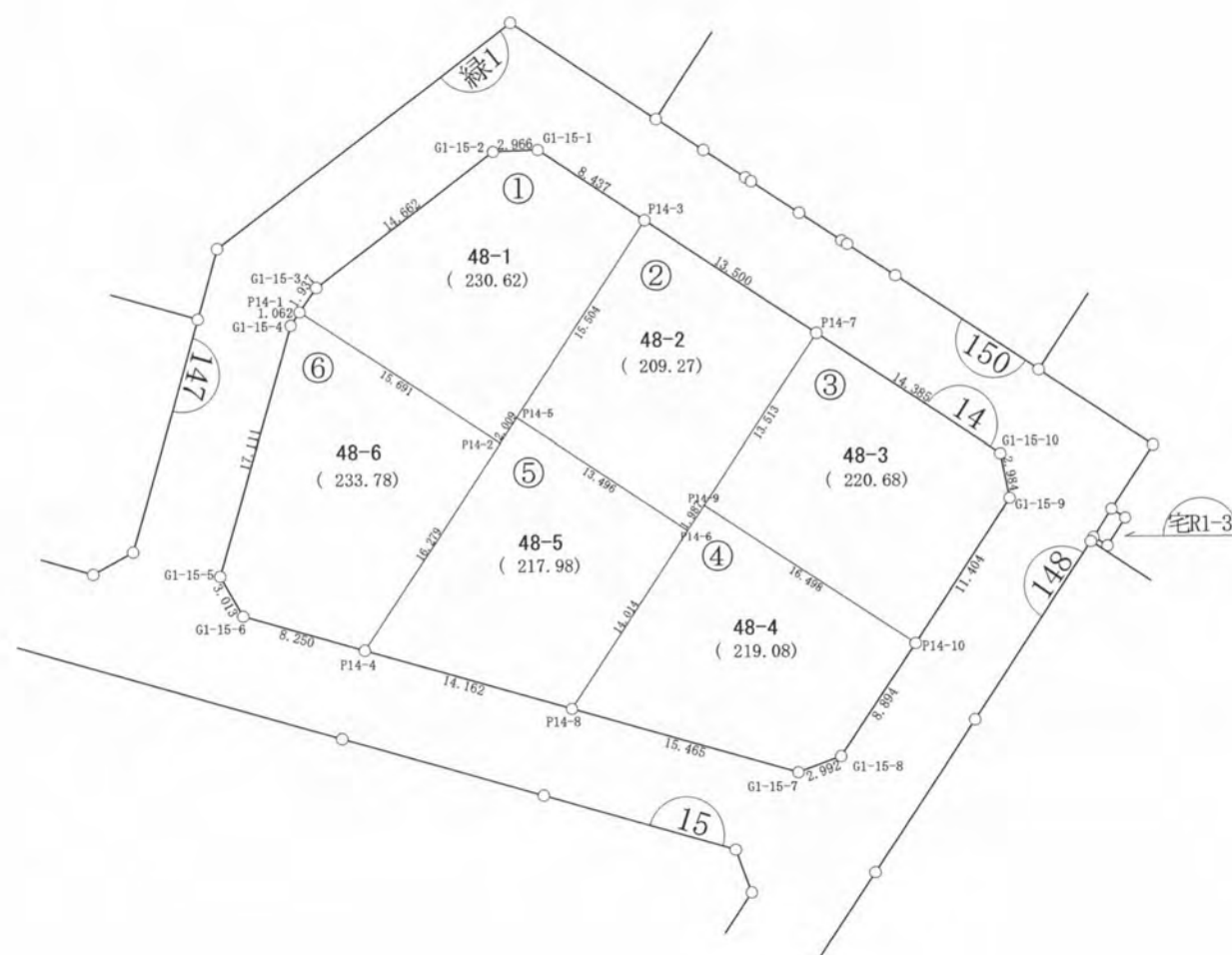
ご注意
 この図面は土地区画整理組合等から引き継いだ
 ものです。
 換地処分時点のもので現況とは必ずしも一致し
 ないことがあります。
 参考図として取り扱い願います。

木更津都市計画事業中尾・伊豆島
 特定土地区画整理事業

確定図

縮尺 1:500

所在 ほたる野二丁目



ご注意
 この図面は土地区画整理組合等から引き継いだ
 ものです。
 換地処分時点のもので現況とは必ずしも一致し
 ないことがあります。
 参考図として取り扱い願います。

凡 例	
記 号	名 称
(144)	街区番号
①	画地番号
31.020	辺 長
(671.32)	画地面積
29-1	換地処分後の土地

※以下面積計算書は画地番号順に掲載しています。

面積（倍横距法）計算書

地番： 14-1

測点名	X座標	Y座標	D X	D Y	倍横距	倍面積	方向角	夾角	距離
G1-15-1	-68359.1754	12136.4373	-0.1043	-2.9646	-2.9646	0.3090680	267-59-10	144-31-51	2.966
G1-15-2	-68359.2796	12133.4727	-8.8846	-11.6634	-17.5926	156.3038627	232-42-06	144-42-56	14.662
G1-15-3	-68368.1642	12121.8093	-1.6025	-1.0884	-30.3445	48.6265541	214-11-05	161-28-59	1.937
P14-1	-68369.7667	12120.7208	-8.6601	13.0846	-18.3484	158.8989196	123-29-56	89-18-51	15.691
P14-2	-68378.4268	12133.8054	1.6740	1.1099	-4.1539	-6.9535327	33-32-46	90-02-50	2.009
P14-5	-68376.7528	12134.9153	12.9263	8.5611	5.5171	71.3160831	33-31-00	179-58-14	15.504
P14-3	-68363.8266	12143.4764	4.6512	-7.0391	7.0391	32.7404678	303-27-19	89-56-19	8.437
合計					倍面積	461.2414225			61.206
					面積	230.6207112			
					坪数	69.76			

面積（倍横距法）計算書

地番： 14-2

測点名	X座標	Y座標	D X	D Y	倍横距	倍面積	方向角	夾角	距離
P14-3	-68363.8266	12143.4764	-12.9263	-8.5611	-8.5611	110.6631118	213-31-00	89-59-38	15.504
P14-5	-68376.7528	12134.9153	-7.4500	11.2529	-5.8693	43.7263900	123-30-24	89-59-24	13.496
P14-6	-68384.2028	12146.1682	1.6541	1.1016	6.4852	10.7270179	33-39-50	90-09-26	1.987
P14-9	-68382.5487	12147.2698	11.2668	7.4607	15.0475	169.5366984	33-30-43	179-50-53	13.513
P14-7	-68371.2820	12154.7305	7.4554	-11.2541	11.2541	83.9034439	303-31-22	90-00-39	13.500
合計					倍面積	418.5566621			58.000
					面積	209.2783310			
					坪数	63.30			

ご注意
 この図面は土地区画整理組合等から引き継いだ
 ものです。
 換地処分時点のもので現況とは必ずしも一致し
 ないことがあります。
 参考図として取り扱い願います。

面積（倍横距法）計算書

地番： 14-3

測点名	X座標	Y座標	DX	DY	倍横距	倍面積	方向角	夾角	距離
P14-7	-68371.2820	12154.7305	-11.2668	-7.4607	-7.4607	84.0578428	213-30-43	89-57-44	13.513
P14-9	-68382.5487	12147.2698	-9.1186	13.7486	-1.1728	10.6943543	123-33-14	90-02-31	16.498
P14-10	-68391.6674	12161.0184	9.5106	6.2926	18.8683	179.4488695	33-29-24	89-56-10	11.404
G1-15-9	-68382.1568	12167.3109	2.9246	-0.5917	24.5692	71.8553142	348-33-48	135-04-24	2.984
G1-15-10	-68379.2322	12166.7193	7.9502	-11.9888	11.9888	95.3130377	303-32-59	134-59-11	14.385
合計					倍面積	441.3694185			58.784
					面積	220.6847092			
					坪数	66.75			

面積（倍横距法）計算書

地番： 14-4

測点名	X座標	Y座標	DX	DY	倍横距	倍面積	方向角	夾角	距離
P14-9	-68382.5487	12147.2698	-1.6541	-1.1016	-1.1016	1.8221808	213-39-50	90-06-36	1.987
P14-6	-68384.2028	12146.1682	-11.6802	-7.7446	-9.9478	116.1925137	213-32-47	179-52-57	14.014
P14-8	-68395.8830	12138.4236	-4.2400	14.8725	-2.8199	11.9564474	105-54-45	72-21-58	15.465
G1-15-7	-68400.1230	12153.2961	1.0458	2.8035	14.8562	15.5359053	69-32-37	143-37-52	2.992
G1-15-8	-68399.0773	12156.0997	7.4099	4.9187	22.5784	167.3041121	33-34-35	144-01-58	8.894
P14-10	-68391.6674	12161.0184	9.1186	-13.7486	13.7486	125.3678325	303-33-14	89-58-39	16.498
合計					倍面積	438.1789919			59.850
					面積	219.0894959			
					坪数	66.27			

ご注意

この図面は土地区画整理組合等から引き継いだものです。

換地処分時点のもので現況とは必ずしも一致しないことがあります。

参考図として取り扱い願います。

面積（倍横距法）計算書

地番： 14-5

測点名	X座標	Y座標	D X	D Y	倍横距	倍面積	方向角	夾角	距離
P14-5	-68376.7528	12134.9153	-1.6740	-1.1099	-1.1099	1.8579976	213-32-46	90-02-22	2.009
P14-2	-68378.4268	12133.8054	-13.5656	-8.9989	-11.2188	152.1888522	213-33-32	180-00-46	16.279
P14-4	-68391.9924	12124.8065	-3.8906	13.6171	-6.6005	25.6802014	105-56-44	72-23-12	14.162
P14-8	-68395.8830	12138.4236	11.6802	7.7446	14.7612	172.4131503	33-32-47	107-36-03	14.014
P14-6	-68384.2028	12146.1682	7.4500	-11.2529	11.2529	83.8337323	303-30-24	89-57-37	13.496
合計					倍面積	435.9739338			59.960
					面積	217.9869669			
					坪数	65.94			

面積（倍横距法）計算書

地番： 14-6

測点名	X座標	Y座標	D X	D Y	倍横距	倍面積	方向角	夾角	距離
P14-1	-68369.7667	12120.7208	-0.8791	-0.5950	-0.5950	0.5230712	214-05-32	90-35-36	1.062
G1-15-4	-68370.6458	12120.1258	-16.4456	-4.7260	-5.9160	97.2921506	196-01-59	161-56-27	17.111
G1-15-5	-68387.0914	12115.3999	-2.6261	1.4767	-9.1653	24.0691934	150-39-04	134-37-05	3.013
G1-15-6	-68389.7176	12116.8765	-2.2748	7.9300	0.2413	-0.5489798	106-00-23	135-21-19	8.250
P14-4	-68391.9924	12124.8065	13.5656	8.9989	17.1702	232.9234303	33-33-32	107-33-09	16.279
P14-2	-68378.4268	12133.8054	8.6601	-13.0846	13.0846	113.3137259	303-29-56	89-56-24	15.691
合計					倍面積	467.5725917			61.406
					面積	233.7862959			
					坪数	70.72			

ご注意
 この図面は土地区画整理組合等から引き継いだ
 ものです。
 換地処分時点のもので現況とは必ずしも一致し
 ないことがあります。
 参考図として取り扱い願います。

木更津都市計画事業中尾・伊豆島
特定土地区画整理事業

確定図

縮尺 1:500

所在 ほたる野二丁目



ご注意
 この図面は土地区画整理組合等から引き継いだものです。
 換地処分時点のもので現況とは必ずしも一致しないことがあります。
 参考図として取り扱い願います。

※以下面積計算書は画地番号順に掲載しています。

凡 例	
記 号	名 称
144	街区番号
①	画地番号
31.020	辺 長
(671.32)	画地面積
29-1	換地処分後の土地

面積（倍横距法）計算書

地番： 150-1

測点名	X座標	Y座標	D X	D Y	倍横距	倍面積	方向角	夾角	距離
T150-4	-68349.6587	12149.2566	-7.4921	-4.9621	-4.9621	37.1767983	213-31-01	89-56-56	8.986
T150-5	-68357.1508	12144.2944	-2.0852	3.1292	-6.7951	14.1694226	123-40-45	90-09-44	3.760
P150-2	-68359.2360	12147.4236	7.4990	4.9649	1.2990	9.7413357	33-30-27	89-49-42	8.994
P150-1	-68351.7370	12152.3885	2.0783	-3.1320	3.1320	6.5093230	303-34-05	90-03-38	3.759
合計					倍面積	67.5968796			25.499
					面積	33.7984398			
					坪数	10.22			

面積（倍横距法）計算書

地番： 150-2

測点名	X座標	Y座標	D X	D Y	倍横距	倍面積	方向角	夾角	距離
P150-1	-68351.7370	12152.3885	-7.4990	-4.9649	-4.9649	37.2320347	213-30-27	90-04-51	8.994
P150-2	-68359.2360	12147.4236	-1.8187	2.7556	-7.1743	13.0481558	123-25-33	89-55-06	3.302
P150-4	-68361.0548	12150.1792	7.4969	4.9680	0.5493	4.1182280	33-31-53	90-06-20	8.994
P150-3	-68353.5579	12155.1472	1.8208	-2.7587	2.7587	5.0231094	303-25-36	89-53-43	3.305
合計					倍面積	59.4215279			24.595
					面積	29.7107640			
					坪数	8.98			

面積（倍横距法）計算書

地番： 150-3

測点名	X座標	Y座標	D X	D Y	倍横距	倍面積	方向角	夾角	距離
P150-3	-68353.5579	12155.1472	-7.4969	-4.9680	-4.9680	37.2448484	213-31-53	89-36-42	8.994
P150-4	-68361.0548	12150.1792	-0.2486	0.3655	-9.5705	2.3792926	124-13-23	90-41-30	0.442
P150-6	-68361.3034	12150.5447	7.5051	4.9600	-4.2450	-31.8594427	33-27-36	89-14-13	8.996
P150-5	-68353.7983	12155.5047	0.2404	-0.3575	0.3575	0.0859441	303-55-11	90-27-35	0.431
合計					倍面積	7.8506424			18.863
					面積	3.9253212			
					坪数	1.18			

ご注意
 この図面は土地区画整理組合等から引き継いだ
 ものです。
 換地処分時点のもので現況とは必ずしも一致し
 ないことがあります。
 参考図として取り扱い願います。

面積（倍横距法）計算書

地番： 150-4

測点名	X座標	Y座標	D X	D Y	倍横距	倍面積	方向角	夾角	距離
P150-5	-68353.7983	12155.5047	-7.5051	-4.9600	-4.9600	37.2255468	213-27-36	89-57-50	8.996
P150-6	-68361.3034	12150.5447	-2.0738	3.1265	-6.7936	14.0888482	123-33-26	90-05-50	3.752
P150-8	-68363.3772	12153.6711	7.5005	4.9742	1.3071	9.8040382	33-33-06	89-59-40	9.000
P150-7	-68355.8767	12158.6454	2.0785	-3.1407	3.1407	6.5277192	303-29-46	89-56-40	3.766
合計					倍面積	67.6461523			25.514
					面積	33.8230761			
					坪数	10.23			

面積（倍横距法）計算書

地番： 150-5

測点名	X座標	Y座標	D X	D Y	倍横距	倍面積	方向角	夾角	距離
P150-7	-68355.8767	12158.6454	-7.5005	-4.9742	-4.9742	37.3092364	213-33-06	89-59-36	9.000
P150-8	-68363.3772	12153.6711	-1.8347	2.7594	-7.1891	13.1900993	123-37-14	90-04-08	3.314
P150-10	-68365.2120	12156.4305	7.5133	4.9614	0.5317	3.9950002	33-26-20	89-49-06	9.004
P150-9	-68357.6987	12161.3919	1.8219	-2.7466	2.7466	5.0040978	303-33-30	90-07-10	3.296
合計					倍面積	59.4984338			24.614
					面積	29.7492169			
					坪数	8.99			

面積（倍横距法）計算書

地番： 150-6

測点名	X座標	Y座標	D X	D Y	倍横距	倍面積	方向角	夾角	距離
P150-9	-68357.6987	12161.3919	-7.5133	-4.9614	-4.9614	37.2767385	213-26-20	90-10-14	9.004
P150-10	-68365.2120	12156.4305	-0.2389	0.3662	-9.5566	2.2831379	123-07-13	89-40-53	0.437
P150-12	-68365.4509	12156.7967	7.5130	4.9598	-4.2306	-31.7847917	33-25-53	90-18-40	9.003
P150-11	-68357.9379	12161.7565	0.2392	-0.3646	0.3646	0.0872135	303-16-06	89-50-13	0.436
合計					倍面積	7.8622982			18.880
					面積	3.9311491			
					坪数	1.18			

ご注意
 この図面は土地区画整理組合等から引き継いだ
 ものです。
 換地処分時点のもので現況とは必ずしも一致し
 ないことがあります。
 参考図として取り扱い願います。

面積（倍横距法）計算書

地番： 150-7

測点名	X座標	Y座標	DX	DY	倍横距	倍面積	方向角	夾角	距離
P150-11	-68357.9379	12161.7565	-7.5130	-4.9598	-4.9598	37.2632293	213-25-53	89-55-39	9.003
P150-12	-68365.4509	12156.7967	-2.0712	3.1255	-6.7942	14.0724279	123-31-57	90-06-04	3.749
P150-14	-68367.5221	12159.9222	7.5083	4.9703	1.3016	9.7729375	33-30-13	89-58-16	9.004
P150-13	-68360.0138	12164.8925	2.0759	-3.1360	3.1360	6.5101104	303-30-14	90-00-01	3.761
合計					倍面積	67.6187052			25.517
					面積	33.8093526			
					坪数	10.22			

面積（倍横距法）計算書

地番： 150-8

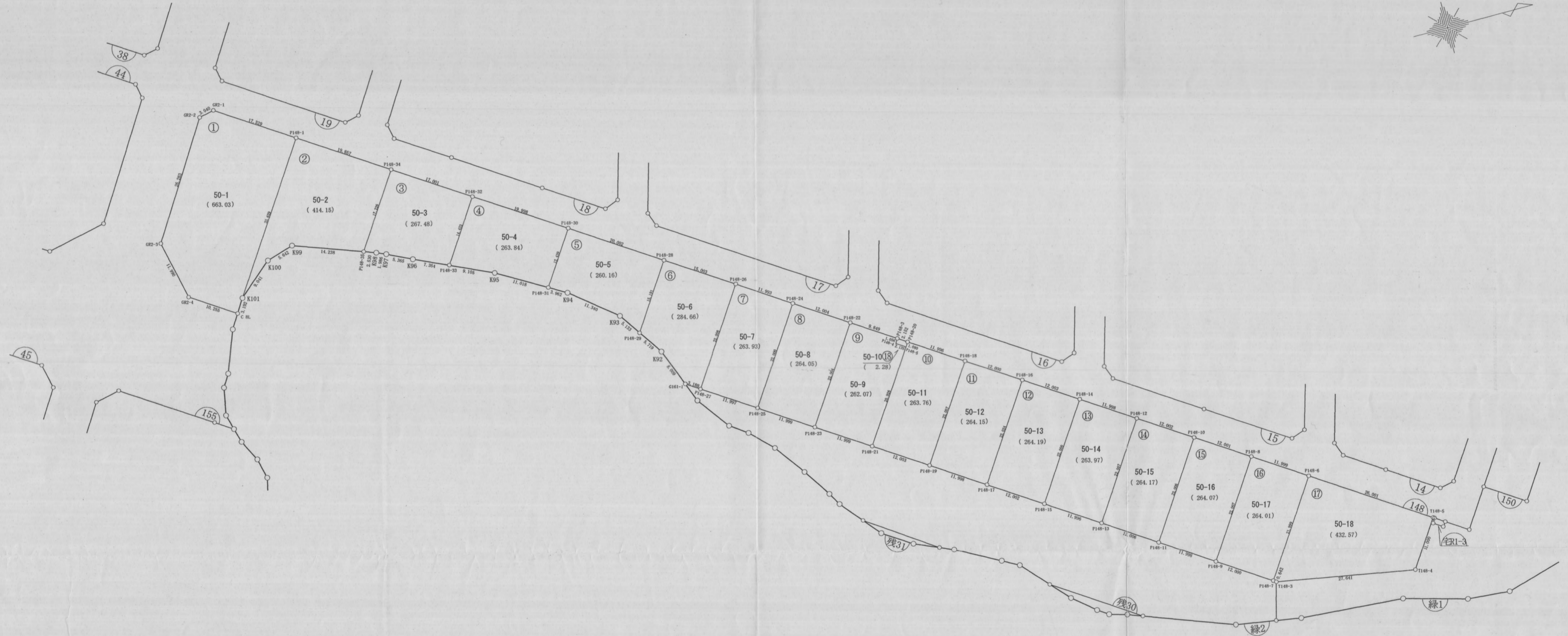
測点名	X座標	Y座標	DX	DY	倍横距	倍面積	方向角	夾角	距離
P150-13	-68360.0138	12164.8925	-7.5083	-4.9703	-4.9703	37.3187541	213-30-13	90-23-26	9.004
P150-14	-68367.5221	12159.9222	-6.2984	9.5190	-0.4216	2.6556338	123-29-28	89-59-15	11.414
T150-1	-68373.8205	12169.4412	7.3321	4.3953	13.4927	98.9300614	30-56-28	87-27-00	8.549
T150-2	-68366.4884	12173.8365	0.7046	-0.0973	17.7907	12.5353583	352-08-19	141-11-51	0.711
T150-3	-68365.7838	12173.7392	5.7699	-8.8467	8.8467	51.0449830	303-06-47	130-58-28	10.562
合計					倍面積	202.4847906			40.240
					面積	101.2423953			
					坪数	30.62			

ご注意
 この図面は土地区画整理組合等から引き継いだ
 ものです。
 換地処分時点のもので現況とは必ずしも一致し
 ないことがあります。
 参考図として取り扱い願います。

確定図

所在 ほたる野二丁目

縮尺 1:500



ご注意
この図面は土地区画整理組合等から引き継いだものです。
換地処分時点のもので現況とは必ずしも一致しないことがあります。
参考図として取り扱い願います。

凡 例	
記 号	名 称
(144)	街区番号
①	画地番号
31.020	辺 長
(671.32)	画地面積
29-1	換地処分後の土地

※以下面積計算書は画地番号順に掲載しています。

面積（倍横距法）計算書

地番： 148-1

測点名	X座標	Y座標	DX	DY	倍横距	倍面積	方向角	夾角	距離
P148-1	-68583.3132	12041.2351	-14.4470	-9.5701	-9.5701	138.2601250	213-31-18	89-59-48	17.329
GR2-1	-68597.7602	12031.6650	-2.9658	0.6665	-18.4738	54.7898144	167-20-07	133-48-49	3.040
GR2-2	-68600.7260	12032.3315	-13.9437	22.2557	4.4483	-62.0258818	122-04-05	134-43-58	26.263
GR2-3	-68614.6697	12054.5871	2.5353	11.7185	38.4225	97.4131824	77-47-32	135-43-27	11.990
GR2-4	-68612.1344	12066.3057	8.5478	5.6651	55.8062	477.0209351	33-32-05	135-44-33	10.255
C 8L	-68603.5865	12071.9708	1.7002	-2.7012	58.7702	99.9235911	302-11-18	88-39-13	3.192
K101	-68601.8863	12069.2696	18.5731	-28.0345	28.0345	520.6889541	303-31-30	181-20-12	33.629
合計						倍面積 面積 坪数			
						1326.0707203 663.0353601 200.56			105.698

面積（倍横距法）計算書

地番： 148-2

測点名	X座標	Y座標	DX	DY	倍横距	倍面積	方向角	夾角	距離
P148-34	-68566.7587	12052.2012	-16.5544	-10.9661	-10.9661	181.5368824	213-31-17	89-59-17	19.857
P148-1	-68583.3132	12041.2351	-18.5731	28.0345	6.1024	-113.3403387	123-31-30	90-00-13	33.629
K101	-68601.8863	12069.2696	6.8266	-5.9284	28.2085	192.5679187	319-01-41	15-30-11	9.041
K100	-68595.0597	12063.3412	5.3998	-1.6349	20.6452	111.4804046	343-09-19	204-07-38	5.642
K99	-68589.6599	12061.7063	13.3851	4.8538	23.8641	319.4236877	19-55-55	216-46-36	14.238
P148-35	-68576.2748	12066.5601	9.5160	-14.3589	14.3589	136.6401655	303-32-00	103-36-05	17.226
合計						倍面積 面積 坪数			
						828.3087201 414.1543601 125.28			99.633

ご注意
 この図面は土地区画整理組合等から引き継いだ
 ものです。
 換地処分時点のもので現況とは必ずしも一致し
 ないことがあります。
 参考図として取り扱い願います。

面積（倍横距法）計算書

地番： 148-3

測点名	X座標	Y座標	DX	DY	倍横距	倍面積	方向角	夾角	距離
P148-32	-68552.5900	12061.5967	-14.1688	-9.3955	-9.3955	133.1228578	213-32-56	90-00-40	17.001
P148-34	-68566.7587	12052.2012	-9.5160	14.3589	-4.4321	42.1760187	123-32-00	89-59-04	17.226
P148-35	-68576.2748	12066.5601	2.3784	0.8625	10.7894	25.6613212	19-56-01	76-24-01	2.530
K98	-68573.8964	12067.4227	1.8162	0.8044	12.4564	22.6230637	23-53-23	183-57-22	1.986
K97	-68572.0802	12068.2271	4.8389	2.3180	15.5788	75.3834682	25-35-46	181-42-23	5.365
K96	-68567.2413	12070.5451	6.6775	3.0816	20.9783	140.0818331	24-46-23	179-10-37	7.354
P148-33	-68560.5639	12073.6267	7.9739	-12.0300	12.0300	95.9257009	303-32-16	98-45-53	14.433
合計						倍面積 面積 坪数			
						534.9742636 267.4871318 80.91			65.895

面積（倍横距法）計算書

地番： 148-4

測点名	X座標	Y座標	DX	DY	倍横距	倍面積	方向角	夾角	距離
P148-30	-68535.9151	12072.6367	-16.6749	-11.0400	-11.0400	184.0905891	213-30-26	89-58-32	19.998
P148-32	-68552.5900	12061.5967	-7.9739	12.0300	-10.0500	80.1372775	123-32-16	90-01-50	14.433
P148-33	-68560.5639	12073.6267	8.2672	3.8151	5.7951	47.9098624	24-46-20	81-14-04	9.105
K95	-68552.2966	12077.4418	9.5101	5.5641	15.1743	144.3095648	30-19-50	185-33-30	11.018
P148-31	-68542.7865	12083.0059	6.8715	-10.3692	10.3692	71.2515318	303-31-54	93-12-04	12.439
合計						倍面積 面積 坪数			
						527.6988256 263.8494128 79.81			66.993

ご注意
 この図面は土地区画整理組合等から引き継いだ
 ものです。
 換地処分時点のもので現況とは必ずしも一致し
 ないことがあります。
 参考図として取り扱い願います。

面積（倍横距法）計算書

地番： 148-5

測点名	X座標	Y座標	DX	DY	倍横距	倍面積	方向角	夾角	距離
P148-28	-68519.2463	12083.6920	-16.6687	-11.0553	-11.0553	184.2771685	213-33-13	90-00-58	20.002
P148-30	-68535.9151	12072.6367	-6.8715	10.3692	-11.7413	80.6802120	123-31-54	89-58-41	12.439
P148-31	-68542.7865	12083.0059	3.4197	2.0009	0.6287	2.1499610	30-19-55	86-48-01	3.962
K94	-68539.3669	12085.0067	8.8389	7.1048	9.7344	86.0412584	38-47-34	188-27-39	11.340
K93	-68530.5280	12092.1116	2.8888	4.2424	21.0817	60.9014600	55-44-52	196-57-18	5.133
P148-29	-68527.6391	12096.3540	8.3928	-12.6621	12.6621	106.2702115	303-32-15	67-47-23	15.191
合計					倍面積	520.3202714			68.067
					面積	260.1601357			
					坪数	78.69			

面積（倍横距法）計算書

地番： 148-6

測点名	X座標	Y座標	DX	DY	倍横距	倍面積	方向角	夾角	距離
P148-26	-68506.7364	12091.9742	-12.5100	-8.2822	-8.2822	103.6100484	213-30-23	89-58-13	15.003
P148-28	-68519.2463	12083.6920	-8.3928	12.6621	-3.9023	32.7515002	123-32-15	90-01-52	15.191
P148-29	-68527.6391	12096.3540	3.2190	4.7274	13.4871	43.4152610	55-44-51	112-12-36	5.719
K92	-68524.4201	12101.0814	2.8666	7.4783	25.6928	73.6504386	69-01-38	193-16-47	8.009
G161-1	-68521.5535	12108.5597	2.6587	1.7588	34.9300	92.8673337	33-29-12	144-27-34	3.188
P148-27	-68518.8949	12110.3186	12.1585	-18.3444	18.3444	223.0403212	303-32-10	90-02-58	22.008
合計					倍面積	569.3349031			69.118
					面積	284.6674516			
					坪数	86.11			

ご注意
 この図面は土地区画整理組合等から引き継いだ
 ものです。
 換地処分時点のもので現況とは必ずしも一致し
 ないことがあります。
 参考図として取り扱い願います。

ご注意
 この図面は土地区画整理組合等から引き継いだ
 ものです。
 換地処分時点のもので現況とは必ずしも一致し
 ないことがあります。
 参考図として取り扱い願います。

面積（倍横距法）計算書

地番： 148-7

測点名	X座標	Y座標	DX	DY	倍横距	倍面積	方向角	夾角	距離
P148-24	-68496.7408	12098.6010	-9.9956	-6.6269	-6.6269	66.2393971	213-32-37	90-01-04	11.993
P148-26	-68506.7364	12091.9742	-12.1585	18.3444	5.0907	-61.8950893	123-32-10	89-59-33	22.008
P148-27	-68518.8949	12110.3186	10.0031	6.6227	30.0578	300.6705502	33-30-25	89-58-15	11.997
P148-25	-68508.8918	12116.9412	12.1510	-18.3402	18.3402	222.8517042	303-31-33	90-01-08	22.000
合計					倍面積	527.8665622			67.998
					面積	263.9332811			
					坪数	79.83			

面積（倍横距法）計算書

地番： 148-8

測点名	X座標	Y座標	DX	DY	倍横距	倍面積	方向角	夾角	距離
P148-22	-68486.7321	12105.2278	-10.0087	-6.6268	-6.6268	66.3252102	213-30-31	89-58-16	12.004
P148-24	-68496.7408	12098.6010	-12.1510	18.3402	5.0867	-61.8083012	123-31-33	90-01-02	22.000
P148-25	-68508.8918	12116.9412	10.0031	6.6272	30.0541	300.6335346	33-31-30	89-59-57	11.999
P148-23	-68498.8887	12123.5684	12.1566	-18.3406	18.3406	222.9592711	303-32-15	90-00-45	22.004
合計					倍面積	528.1097147			68.007
					面積	264.0548573			
					坪数	79.87			

面積（倍横距法）計算書

地番： 148-9

測点名	X座標	Y座標	DX	DY	倍横距	倍面積	方向角	夾角	距離
P148-3	-68478.5184	12110.6626	-8.2137	-5.4348	-5.4348	44.6401430	213-29-30	92-16-33	9.849
P148-22	-68486.7321	12105.2278	-12.1566	18.3406	7.4709	-90.8212277	123-32-15	90-02-45	22.004
P148-23	-68498.8887	12123.5684	10.0039	6.6261	32.4376	324.5024312	33-31-06	89-58-51	11.999
P148-21	-68488.8848	12130.1944	11.5843	-17.4271	21.6366	250.6438507	303-36-47	90-05-41	20.926
P148-5	-68477.3005	12112.7673	-1.7651	-1.2017	3.0077	-5.3088526	214-14-54	90-38-07	2.135
P148-4	-68479.0656	12111.5656	0.5472	-0.9030	0.9030	0.4941298	301-12-57	266-58-03	1.056
合計					倍面積	524.1504745			67.969
					面積	262.0752372			
					坪数	79.27			

面積（倍横距法）計算書

地番： 148-10

測点名	X座標	Y座標	DX	DY	倍横距	倍面積	方向角	夾角	距離
P148-18	-68466.7282	12118.4813	-9.9979	-6.6284	-6.6284	66.2696360	213-32-36	90-01-17	11.996
P148-20	-68476.7261	12111.8529	-0.5744	0.9144	-12.3423	7.0896128	122-08-12	88-35-36	1.080
P148-5	-68477.3005	12112.7673	-11.5843	17.4271	5.9992	-69.4961513	123-36-47	181-28-35	20.926
P148-21	-68488.8848	12130.1944	10.0030	6.6337	30.0600	300.6895448	33-33-04	89-56-17	12.003
P148-19	-68478.8818	12136.8281	12.1536	-18.3468	18.3468	222.9796040	303-31-19	89-58-15	22.007
合計					倍面積	527.5322462			68.012
					面積	263.7661231			
					坪数	79.78			

面積（倍横距法）計算書

地番： 148-11

測点名	X座標	Y座標	DX	DY	倍横距	倍面積	方向角	夾角	距離
P148-16	-68456.7254	12125.1102	-10.0028	-6.6290	-6.6290	66.3081174	213-31-58	90-00-17	12.000
P148-18	-68466.7282	12118.4813	-12.1536	18.3468	5.0889	-61.8482667	123-31-19	89-59-21	22.007
P148-19	-68478.8818	12136.8281	9.9918	6.6414	30.0771	300.5237276	33-36-40	90-05-21	11.998
P148-17	-68468.8900	12143.4695	12.1646	-18.3592	18.3592	223.3322612	303-31-41	89-55-01	22.024
合計					倍面積	528.3158395			68.029
					面積	264.1579198			
					坪数	79.90			

面積（倍横距法）計算書

地番： 148-12

測点名	X座標	Y座標	DX	DY	倍横距	倍面積	方向角	夾角	距離
P148-14	-68446.7219	12131.7436	-10.0035	-6.6334	-6.6334	66.3567726	213-32-55	90-01-04	12.003
P148-16	-68456.7254	12125.1102	-12.1646	18.3592	5.0925	-61.9480356	123-31-41	89-58-46	22.024
P148-17	-68468.8900	12143.4695	10.0156	6.6131	30.0648	301.1163832	33-26-09	89-54-28	12.002
P148-15	-68458.8744	12150.0825	12.1525	-18.3389	18.3389	222.8634155	303-31-51	90-05-42	22.000
合計					倍面積	528.3885357			68.029
					面積	264.1942679			
					坪数	79.91			

ご注意
 この図面は土地区画整理組合等から引き継いだ
 ものです。
 換地処分時点のもので現況とは必ずしも一致し
 ないことがあります。
 参考図として取り扱い願います。

面積（倍横距法）計算書

地番： 148-13

測点名	X座標	Y座標	DX	DY	倍横距	倍面積	方向角	夾角	距離
P148-12	-68436.7162	12138.3650	-10.0057	-6.6214	-6.6214	66.2512993	213-29-42	89-57-28	11.998
P148-14	-68446.7219	12131.7436	-12.1525	18.3389	5.0962	-61.9313806	123-31-51	90-02-09	22.000
P148-15	-68458.8744	12150.0825	9.9996	6.6263	30.0614	300.6013426	33-31-50	89-59-59	11.996
P148-13	-68448.8748	12156.7088	12.1586	-18.3438	18.3438	223.0348605	303-32-14	90-00-24	22.007
合計					倍面積	527.9561218			68.001
					面積	263.9780609			
					坪数	79.85			

面積（倍横距法）計算書

地番： 148-14

測点名	X座標	Y座標	DX	DY	倍横距	倍面積	方向角	夾角	距離
P148-10	-68426.7105	12144.9940	-10.0057	-6.6291	-6.6291	66.3283423	213-31-32	89-59-52	12.002
P148-12	-68436.7162	12138.3650	-12.1586	18.3438	5.0857	-61.8348015	123-32-14	90-00-42	22.007
P148-13	-68448.8748	12156.7088	10.0095	6.6299	30.0594	300.8789292	33-31-08	89-58-54	12.006
P148-11	-68438.8653	12163.3386	12.1548	-18.3446	18.3446	222.9748788	303-31-40	90-00-32	22.006
合計					倍面積	528.3473488			68.021
					面積	264.1736744			
					坪数	79.91			

面積（倍横距法）計算書

地番： 148-15

測点名	X座標	Y座標	DX	DY	倍横距	倍面積	方向角	夾角	距離
P148-8	-68416.7105	12151.6294	-10.0000	-6.6354	-6.6354	66.3535550	213-33-57	90-01-52	12.001
P148-10	-68426.7105	12144.9940	-12.1548	18.3446	5.0739	-61.6720523	123-31-40	89-57-43	22.006
P148-11	-68438.8653	12163.3386	9.9971	6.6349	30.0534	300.4462093	33-34-17	90-02-37	11.998
P148-9	-68428.8682	12169.9735	12.1577	-18.3441	18.3441	223.0219985	303-32-05	89-57-48	22.007
合計					倍面積	528.1497105			68.012
					面積	264.0748552			
					坪数	79.88			

ご注意
 この図面は土地区画整理組合等から引き継いだ
 ものです。
 換地処分時点のもので現況とは必ずしも一致し
 ないことがあります。
 参考図として取り扱い願います。

面積（倍横距法）計算書

地番： 148-16

測点名	X座標	Y座標	D X	D Y	倍横距	倍面積	方向角	夾角	距離
P148-6	-68406.7118	12158.2623	-9.9987	-6.6330	-6.6330	66.3209323	213-33-35	90-01-40	11.999
P148-8	-68416.7105	12151.6294	-12.1577	18.3441	5.0782	-61.7390445	123-32-05	89-58-30	22.007
P148-9	-68428.8682	12169.9735	10.0043	6.6265	30.0488	300.6165785	33-31-08	89-59-03	12.000
P148-7	-68418.8639	12176.6000	12.1521	-18.3376	18.3376	222.8402820	303-31-55	90-00-47	21.999
合計					倍面積	528.0387482			68.005
					面積	264.0193741			
					坪数	79.86			

面積（倍横距法）計算書

地番： 148-17

測点名	X座標	Y座標	D X	D Y	倍横距	倍面積	方向角	夾角	距離
T148-5	-68385.0397	12172.6282	-21.6721	-14.3658	-14.3658	311.3376199	213-32-22	90-00-09	26.001
P148-6	-68406.7118	12158.2623	-12.1521	18.3376	-10.3941	126.3098654	123-31-55	89-59-33	21.999
P148-7	-68418.8639	12176.6000	0.5328	0.3587	8.3022	4.4233813	33-57-03	90-25-08	0.642
T148-3	-68418.3311	12176.9587	27.2143	4.8381	13.4991	367.3681301	10-04-50	156-07-47	27.641
T148-4	-68391.1168	12181.7968	6.0770	-9.1686	9.1686	55.7180238	303-32-13	113-27-23	11.000
合計					倍面積	865.1570204			87.283
					面積	432.5785102			
					坪数	130.85			

面積（倍横距法）計算書

地番： 148-18

測点名	X座標	Y座標	D X	D Y	倍横距	倍面積	方向角	夾角	距離
P148-20	-68476.7261	12111.8529	-1.7923	-1.1903	-1.1903	2.1334033	213-35-23	91-27-11	2.152
P148-3	-68478.5184	12110.6626	-0.5472	0.9030	-1.4777	0.8086000	121-12-57	87-37-34	1.056
P148-4	-68479.0656	12111.5656	1.7651	1.2017	0.6271	1.1068003	34-14-54	93-01-57	2.135
P148-5	-68477.3005	12112.7673	0.5744	-0.9144	0.9144	0.5252394	302-08-12	87-53-18	1.080
合計					倍面積	4.5740430			6.423
					面積	2.2870215			
					坪数	0.69			

ご注意
 この図面は土地区画整理組合等から引き継いだ
 ものです。
 換地処分時点のもので現況とは必ずしも一致し
 ないことがあります。
 参考図として取り扱い願います。

木更津都市計画事業中尾・伊豆島
特定土地区画整理事業

確 定 図

縮尺 1:500

所在 ほたる野二丁目



ご注意
 この図面は土地区画整理組合等から引き継いだ
 ものです。
 換地処分時点のもので現況とは必ずしも一致し
 ないことがあります。
 参考図として取り扱い願います。

※以下面積計算書は画地番号順に掲載しています。

凡 例	
記 号	名 称
160	街区番号
①	画地番号
31.020	辺 長
(671.32)	画地面積
29-1	換地処分後の土地

面積（倍横距法）計算書

地番： 緑地10

測点名	X座標	Y座標	D X	D Y	倍横距	倍面積	方向角	夾角	距離
K1-10	-68113.5004	12013.0147	-10.5805	2.5839	2.5839	-27.339393	166-16-34	99-18-07	10.891
K1-9	-68124.0809	12015.5986	-13.8087	4.0987	9.2665	-127.958591	163-28-05	177-11-31	14.404
K1-8	-68137.8896	12019.6973	-0.6657	-1.6826	11.6826	-7.776802	248-24-55	264-56-50	1.810
K1-7	-68138.5553	12018.0147	-1.1086	-15.0727	-5.0727	5.623409	265-47-37	197-22-42	15.113
K1-6	-68139.6638	12002.9420	2.3613	-23.7007	-43.8461	-103.532800	275-41-22	189-53-45	23.818
K1-5	-68137.3026	11979.2413	3.0329	-21.1801	-88.7268	-269.102857	278-08-57	182-27-35	21.396
K1-4	-68134.2696	11958.0613	0.2435	-5.5968	-115.5037	-28.123887	272-29-28	174-20-31	5.602
K1-3	-68134.0261	11952.4645	-1.7208	-14.5293	-135.6298	233.387466	263-14-44	170-45-16	14.631
K1-2	-68135.7469	11937.9352	0.7709	-5.9887	-156.1478	-120.373616	277-20-06	194-05-22	6.038
K1-1	-68134.9760	11931.9465	1.1013	-1.6907	-163.8272	-180.427270	303-04-50	205-44-44	2.018
G203-9	-68133.8747	11930.2558	-3.2409	-0.6748	-166.1926	538.611813	191-45-39	68-40-49	3.310
G203-1	-68137.1156	11929.5810	-2.2069	1.9667	-164.9007	363.924493	138-17-41	126-32-02	2.956
G203-2	-68139.3225	11931.5477	1.3122	15.1032	-147.8308	-193.977582	85-02-05	126-44-24	15.160
G203-3	-68138.0104	11946.6509	-5.3649	18.6787	-114.0489	611.860480	106-01-30	200-59-25	19.434
G203-4	-68143.3752	11965.3296	-5.5562	52.2786	-43.0915	239.426625	96-04-00	170-02-30	52.573
G203-5	-68148.9315	12017.6083	2.4380	8.2629	17.4500	42.542573	73-33-41	157-29-41	8.615
G203-6	-68146.4935	12025.8712	0.8251	-0.7620	24.9510	20.587342	317-16-40	63-42-59	1.123
G203-10	-68145.6684	12025.1092	23.0024	-6.8431	17.3458	398.996144	343-25-57	206-09-17	23.999
9L BC2	-68122.6660	12018.2661	2.2279	-0.5882	9.9145	22.088704	345-12-41	181-46-44	2.304
9L 19N	-68120.4381	12017.6779	2.2733	-0.3413	8.9851	20.425911	351-27-45	186-15-04	2.299
9L 20N	-68118.1648	12017.3366	2.2970	-0.1710	8.4729	19.462247	355-44-36	184-16-51	2.303
9L 21N	-68115.8678	12017.1657	2.2925	0.0999	8.4019	19.261253	2-29-46	186-45-10	2.295
9L 22N	-68113.5753	12017.2656	2.2145	0.7834	9.2852	20.562032	19-28-57	196-59-11	2.349
9L 23N	-68111.3608	12018.0490	-2.1396	-5.0343	5.0343	-10.771561	246-58-27	47-29-30	5.470
合計					倍面積	1487.376134			259.911
					面積	743.6880669			
					坪数	224.96			

ご注意
 この図面は土地区画整理組合等から引き継いだ
 ものです。
 換地処分時点のもので現況とは必ずしも一致し
 ないことがあります。
 参考図として取り扱い願います。

面積（倍横距法）計算書

地番：付帯地R9-2

測点名	X座標	Y座標	D X	D Y	倍横距	倍面積	方向角	夾角	距離
9L 23N	-68111.3608	12018.0490	-2.2145	-0.7834	-0.7834	1.734908	199-28-57	13-02-36	2.349
9L 22N	-68113.5753	12017.2656	-2.2925	-0.0999	-1.6668	3.821153	182-29-46	163-00-49	2.295
9L 21N	-68115.8678	12017.1657	-2.2970	0.1710	-1.5958	3.665511	175-44-36	173-14-50	2.303
9L 20N	-68118.1648	12017.3366	-2.2733	0.3413	-1.0836	2.463247	171-27-45	175-43-09	2.299
9L 19N	-68120.4381	12017.6779	-2.2279	0.5882	-0.1541	0.343376	165-12-41	173-44-56	2.304
9L BC2	-68122.6660	12018.2661	-23.0024	6.8431	7.2772	-167.392521	163-25-57	178-13-16	23.999
G203-10	-68145.6684	12025.1092	-0.8251	0.7620	14.8823	-12.279561	137-16-40	153-50-43	1.123
G203-6	-68146.4935	12025.8712	23.9802	-7.0883	8.5560	205.173809	343-31-58	26-15-18	25.006
G203-11	-68122.5133	12018.7829	2.1832	-0.5397	0.9280	2.025973	346-06-56	182-34-58	2.249
G203-12	-68120.3301	12018.2432	2.2270	-0.3452	0.0431	0.096095	351-11-23	185-04-27	2.254
G203-13	-68118.1031	12017.8980	2.2476	-0.1493	-0.4513	-1.014296	356-12-02	185-00-39	2.253
G203-14	-68115.8555	12017.7488	2.2509	0.0470	-0.5535	-1.245889	1-11-50	184-59-48	2.251
G203-15	-68113.6046	12017.7958	2.2438	0.2532	-0.2532	-0.568209	6-26-21	185-14-31	2.258
合計					倍面積	36.823594			72.943
					面積	18.4117970			
					坪数	5.56			

ご注意
 この図面は土地区画整理組合等から引き継いだ
 ものです。
 換地処分時点のもので現況とは必ずしも一致し
 ないことがあります。
 参考図として取り扱い願います。

木更津都市計画事業中尾・伊豆島
特定土地区画整理事業

確 定 図

縮尺 1:500

所在 ほたる野二丁目



ご注意
この図面は土地区画整理組合等から引き継いだものです。
換地処分時点のもので現況とは必ずしも一致しないことがあります。
参考図として取り扱い願います。

凡 例	
記 号	名 称
144	街区番号
①	画地番号
31.020	辺 長
(671.32)	画地面積
29-1	換地処分後の土地

※以下面積計算書は画地番号順に掲載しています。

面積（倍横距法）計算書

地番：水路1

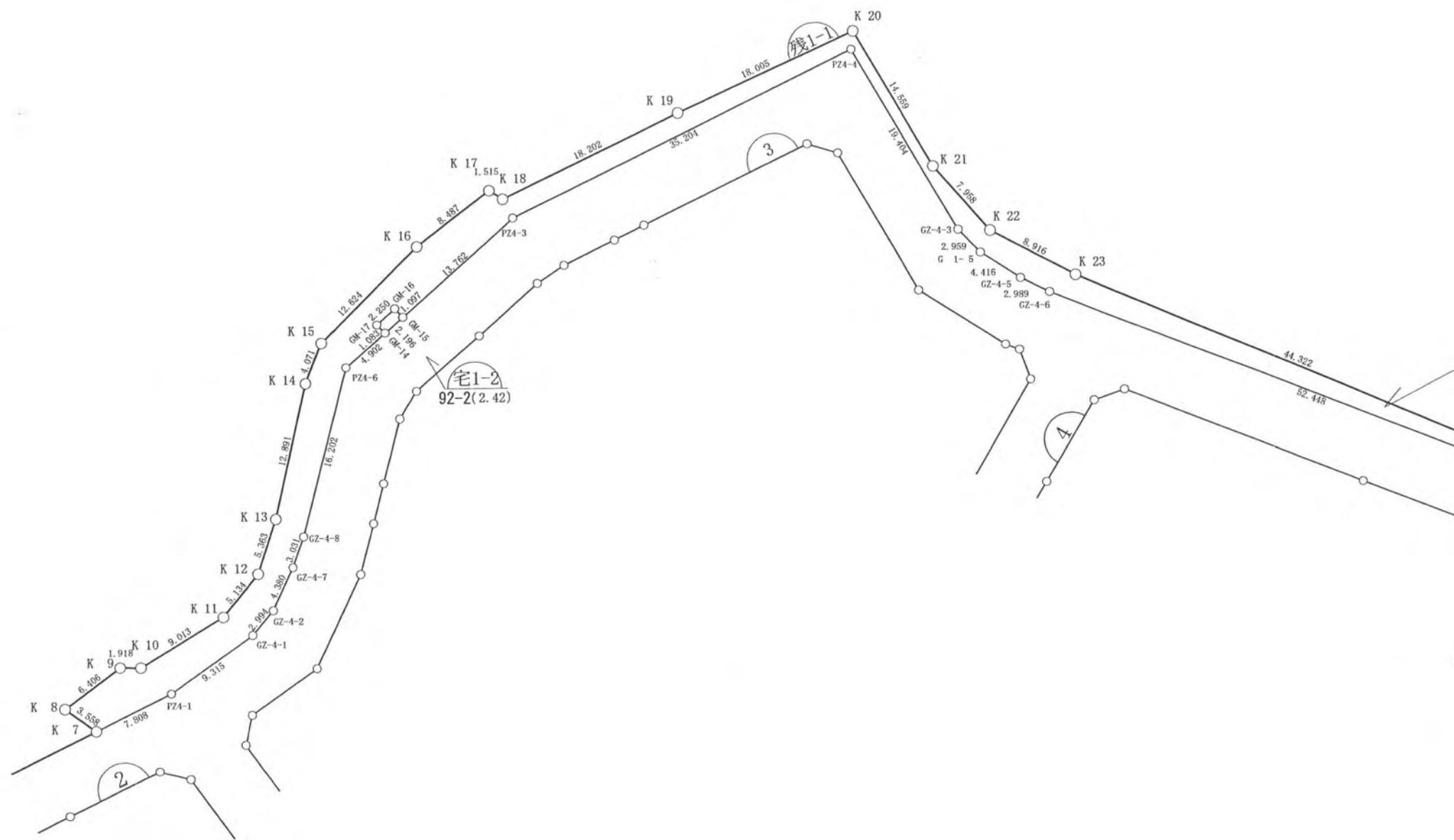
測点名	X座標	Y座標	D X	D Y	倍横距	倍面積	方向角	夾角	距離
P1-1-9	-67869.0728	12079.0011	1.2165	-1.2581	-1.2581	-1.530480	314-02-16	100-37-47	1.750
G1-1-7	-67867.8562	12077.7430	-0.4689	-3.0458	-5.5620	2.607737	261-14-56	127-12-40	3.082
K584	-67868.3251	12074.6972	-9.0284	-5.1096	-13.7174	123.846610	209-30-28	128-15-32	10.374
K583-2	-67877.3535	12069.5876	-1.3458	-0.9090	-19.7361	26.560538	214-02-15	184-31-47	1.624
K583-1	-67878.6993	12068.6786	-18.6485	-12.8028	-33.4479	623.753101	214-28-15	180-26-00	22.620
G1-1-1	-67897.3478	12055.8758	-2.5210	0.3863	-45.8644	115.624538	171-17-21	136-49-06	2.550
G1-1-2	-67899.8688	12056.2620	-1.2670	1.5764	-43.9018	55.624684	128-47-27	137-30-06	2.022
P1-1-10	-67901.1358	12057.8384	15.8522	10.4704	-31.8551	-504.973982	33-26-41	84-39-14	18.998
P2-1	-67885.2836	12068.3087	16.2108	10.6924	-10.6924	-173.331998	33-24-29	179-57-48	19.420
合計					倍面積	268.180748			82.440
					面積	134.0903742			
					坪数	40.56			

ご注意
 この図面は土地区画整理組合等から引き継いだ
 ものです。
 換地処分時点のもので現況とは必ずしも一致し
 ないことがあります。
 参考図として取り扱い願います。

木更津都市計画事業中尾・伊豆島
特定土地区画整理事業

確 定 図

所在 ほたる野二丁目



ご注意

この図面は土地区画整理組合等から引き継いだ
ものです。

換地処分時点のもので現況とは必ずしも一致し
ないことがあります。

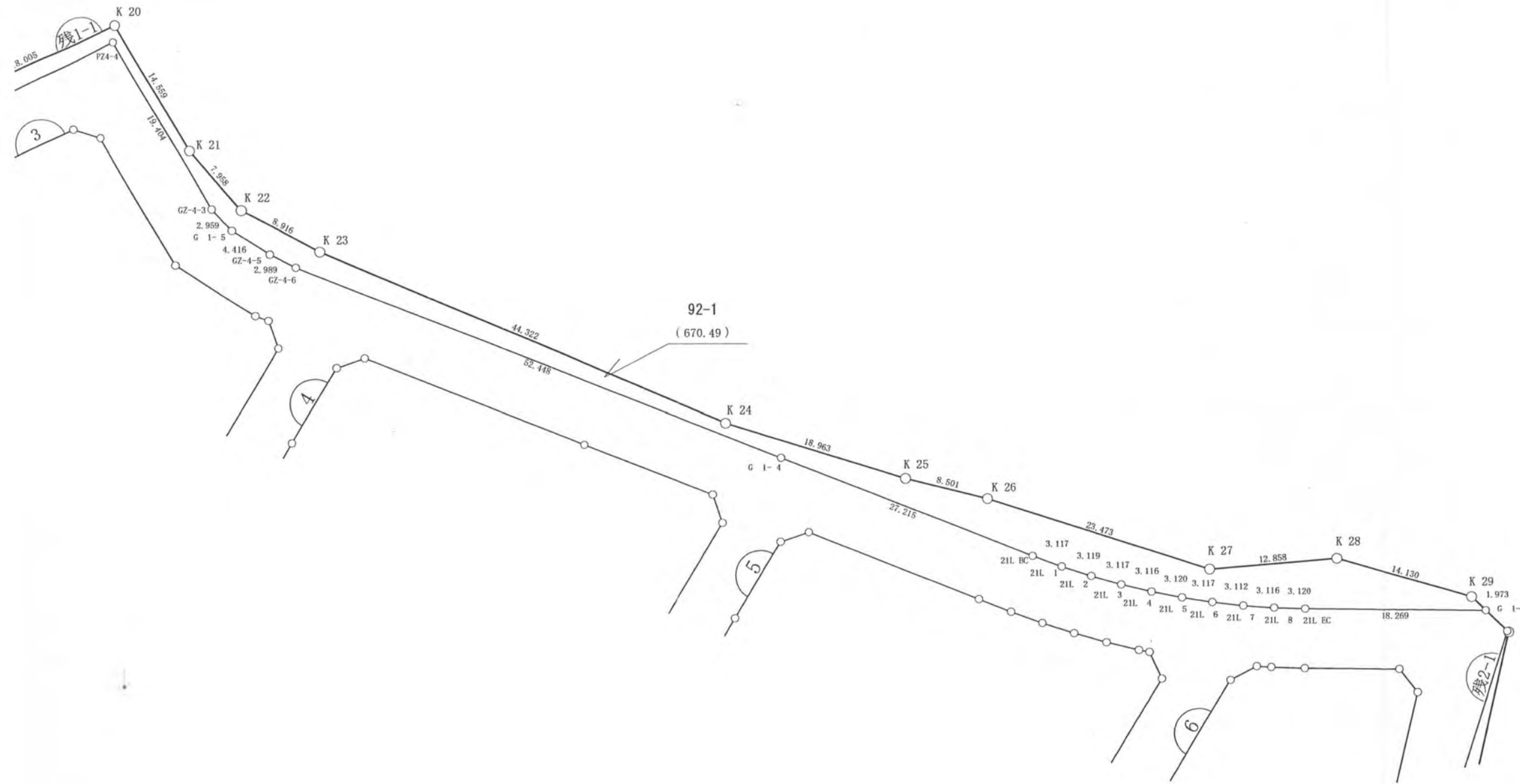

参考図として取り扱い願います。

※以下面積計算書は画地番号順に掲載しています。

確定図

所在 ほたる野二丁目

縮尺 1:500



ご注意
 この図面は土地区画整理組合等から引き継いだものです。
 換地処分時点のもので現況とは必ずしも一致しないことがあります。
 参考図として取り扱い願います。

凡 例	
記 号	名 称
①	街区番号
②	画地番号
— 31.020 —	辺 長
(671.32)	画地面積
29-1	換地処分後の土地

※以下面積計算書は画地番号順に掲載しています。

ご注意
 この図面は土地区画整理組合等から引き継いだ
 ものです。
 換地処分時点のもので現況とは必ずしも一致し
 ないことがあります。
 参考図として取り扱い願います。

面積（倍横距法）計算書

地番	測点名	X座標	Y座標	D X	D Y	倍横距	倍面積	方向角	夾角	距離
道路残地1-1	K 8	-67927.3114	12159.7843	-3.3196	-1.2793	-1.2793	4.246582	201-04-30	72-26-03	3.558
	K 7	-67930.6310	12158.5050	-5.8828	5.1345	2.5760	-15.154049	138-53-08	117-48-38	7.808
	PZ4-1	-67936.5138	12163.6395	-5.9827	7.1394	14.8499	-88.842769	129-57-45	171-04-37	9.315
	GZ-4-1	-67942.4965	12170.7789	-1.2938	2.6997	24.6890	-31.943684	115-36-23	165-38-38	2.994
	GZ-4-2	-67943.7904	12173.4786	-0.8092	4.3042	31.6929	-25.644868	100-38-50	165-02-27	4.380
	GZ-4-7	-67944.5995	12177.7828	-0.2605	3.0199	39.0169	-10.165791	94-55-52	174-17-02	3.031
	GZ-4-8	-67944.8601	12180.8027	0.0677	16.2020	58.2388	3.945212	89-45-38	174-49-46	16.202
	PZ4-6	-67944.7923	12197.0047	-2.7114	4.0842	78.5250	-212.909940	123-34-45	213-49-07	4.902
	GM-14	-67947.5037	12201.0889	0.9326	0.5500	83.1592	77.553515	30-31-51	86-57-06	1.083
	GM-17	-67946.5711	12201.6389	-1.2319	1.8826	85.5918	-105.443064	123-12-00	272-40-09	2.250
	GM-16	-67947.8030	12203.5215	-0.9160	-0.6030	86.8713	-79.573306	213-21-28	270-09-28	1.097
	GM-15	-67948.7190	12202.9184	-7.6279	11.4551	97.7234	-745.422582	123-39-34	90-18-06	13.762
	PZ4-3	-67956.3469	12214.3735	-26.5931	23.0687	132.2472	-3516.857418	139-03-34	195-24-00	35.204
	PZ4-4	-67982.9400	12237.4422	-13.7669	-13.6739	141.6419	-1949.967472	224-48-21	265-44-47	19.404
	GZ-4-3	-67996.7069	12223.7683	-2.5321	-1.5307	126.4372	-320.148676	211-09-17	166-20-56	2.959
	G 1-5	-67999.2389	12222.2375	-4.2121	-1.3252	123.5813	-520.534360	197-27-51	166-18-34	4.416
	GZ-4-5	-68003.4510	12220.9124	-2.9329	-0.5765	121.6796	-356.873063	191-07-17	173-39-26	2.989
	GZ-4-6	-68006.3839	12220.3358	-52.1184	-5.8713	115.2318	-6005.695234	186-25-39	175-18-22	52.448
	G 1-4	-68058.5023	12214.4645	-27.0466	-3.0226	106.3378	-2876.070551	186-22-36	179-56-57	27.215
	21L BC	-68085.5489	12211.4419	-3.1056	-0.2703	103.0448	-320.015518	184-58-31	178-35-55	3.117
	21L 1	-68088.6545	12211.1715	-3.1149	-0.1562	102.6182	-319.645209	182-52-18	177-53-47	3.119
	21L 2	-68091.7694	12211.0153	-3.1170	-0.0283	102.4336	-319.285521	180-31-16	177-38-58	3.117
	21L 3	-68094.8864	12210.9869	-3.1148	0.0874	102.4926	-319.244131	178-23-37	177-52-21	3.116
	21L 4	-68098.0012	12211.0743	-3.1117	0.2246	102.8045	-319.897171	175-52-21	177-28-44	3.120
	21L 5	-68101.1129	12211.2988	-3.0978	0.3469	103.3759	-320.238477	173-36-41	177-44-20	3.117
	21L 6	-68104.2107	12211.6457	-3.0775	0.4601	104.1828	-320.623379	171-29-52	177-53-11	3.112
	21L 7	-68107.2882	12212.1057	-3.0567	0.6029	105.2457	-321.705596	168-50-35	177-20-43	3.116
	21L 8	-68110.3449	12212.7086	-3.0385	0.7106	106.5591	-323.781095	166-50-17	177-59-42	3.120
	21L EC	-68113.3834	12213.4191	-17.6903	4.5611	111.8308	-1978.317178	165-32-32	178-42-15	18.269
	G 1-2	-68131.0737	12217.9802	1.7333	0.9418	117.3337	203.372806	28-31-07	42-58-35	1.973
	K 29	-68129.3404	12218.9221	14.1280	0.2092	118.4848	1673.952707	0-50-54	152-19-47	14.130
	K 28	-68115.2124	12219.1313	12.1001	-4.3498	114.3442	1383.572826	340-13-38	159-22-44	12.858
	K 27	-68103.1123	12214.7815	23.4500	1.0504	111.0448	2603.998074	2-33-53	202-20-15	23.473
	K 26	-68079.6623	12215.8319	8.5000	-0.1499	111.9453	951.535165	358-59-24	176-25-31	8.501

地 番 : 道路残地1-1

測点名	X座標	Y座標	D X	D Y	倍横距	倍面積	方向角	夾 角	距 離
K 25	-68071.1623	12215.6820	18.9500	0.7003	112.4957	2131.792627	2-06-59	183-07-35	18.963
K 24	-68052.2123	12216.3823	43.8999	6.1007	119.2967	5237.114433	7-54-42	185-47-43	44.322
K 23	-68008.3124	12222.4830	8.7000	1.9501	127.3476	1107.919801	12-38-03	184-43-21	8.916
K 22	-67999.6125	12224.4331	6.6039	4.4401	133.7378	883.194986	33-54-53	201-16-50	7.958
K 21	-67993.0085	12228.8732	10.3218	10.2682	148.4461	1532.236072	44-51-02	190-56-09	14.559
K 20	-67982.6867	12239.1414	13.8894	-11.4576	147.2567	2045.304038	320-28-49	95-37-47	18.005
K 19	-67968.7973	12227.6838	13.8080	-11.8590	123.9401	1711.363501	319-20-33	178-51-44	18.202
K 18	-67954.9893	12215.8248	1.4442	0.4586	112.5397	162.529073	17-37-05	238-16-32	1.515
K 17	-67953.5451	12216.2835	5.1969	-6.7095	106.2888	552.373240	307-45-35	110-08-30	8.487
K 16	-67948.3482	12209.5739	6.3606	-10.9045	88.6748	564.022798	300-15-18	172-29-43	12.624
K 15	-67941.9877	12198.6694	0.4995	-4.0407	73.7296	36.825328	277-02-47	156-47-29	4.071
K 14	-67941.4882	12194.6288	-0.4335	-12.8842	56.8047	-24.624559	268-04-23	171-01-36	12.891
K 13	-67941.9217	12181.7445	0.3310	-5.3523	38.5682	12.765519	273-32-19	185-27-56	5.363
K 12	-67941.5907	12176.3923	2.1400	-4.6664	28.5496	61.095366	294-38-10	201-05-51	5.134
K 11	-67939.4507	12171.7259	6.2808	-6.4645	17.4187	109.403506	314-10-27	199-32-17	9.013
K 10	-67933.1699	12165.2614	1.8583	-0.4735	10.4807	19.476444	345-42-21	211-31-54	1.918
K 9	-67931.3116	12164.7879	4.0002	-5.0036	5.0036	20.015444	308-38-27	142-56-06	6.406
合計					倍面積	1340.984400			520.622
					面 積	670.4921998			
					坪 数	202.82			

ご注意
 この図面は土地区画整理組合等から引き継いだ
 ものです。
 換地処分時点のもので現況とは必ずしも一致し
 ないことがあります。
 参考図として取り扱い願います。

面積（倍横距法）計算書

地番：宅地1-2

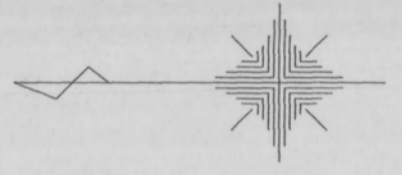
測点名	X座標	Y座標	D X	D Y	倍横距	倍面積	方向角	夾角	距離
GM-14	-67947.5037	12201.0889	-1.2153	1.8296	1.8296	-2.223543	123-35-41	93-03-50	2.196
GM-15	-67948.7190	12202.9184	0.9160	0.6030	4.2622	3.904112	33-21-28	89-45-47	1.097
GM-16	-67947.8030	12203.5215	1.2319	-1.8826	2.9826	3.674367	303-12-00	89-50-32	2.250
GM-17	-67946.5711	12201.6389	-0.9326	-0.5500	0.5500	-0.512939	210-31-51	87-19-51	1.083
合計					倍面積	4.841997			6.626
					面積	2.4209986			
					坪数	0.73			

ご注意
 この図面は土地区画整理組合等から引き継いだ
 ものです。
 換地処分時点のもので現況とは必ずしも一致し
 ないことがあります。
 参考図として取り扱い願います。

確定図

所在 ほたる野二丁目

縮尺 1:500



ご注意
この図面は土地区画整理組合等から引き継いだ
ものです。
換地処分時点のもので現況とは必ずしも一致し
ないことがあります。
参考図として取り扱い願います。

凡例	
記号	名称
144	街区番号
①	画地番号
31.020	辺長
(671.32)	画地面積
29-1	換地処分後の土地

※以下面積計算書は画地番号順に掲載しています。

ご注意
 この図面は土地区画整理組合等から引き継いだ
 ものです。
 換地処分時点のもので現況とは必ずしも一致し
 ないことがあります。
 参考図として取り扱い願います。

面積（倍横距法）計算書

地番	道路残地2-1								
測点名	X座標	Y座標	DX	DY	倍横距	倍面積	方向角	夾角	距離
GD2-1	-68133.7499	12216.5259	0.8226	-18.4533	-18.4533	-15.179562	272-33-09	64-01-31	18.472
GR1-1	-68132.9274	12198.0726	-0.6934	-2.9107	-39.8173	27.607459	256-36-05	164-02-56	2.992
GR1-2	-68133.6207	12195.1619	-5.2221	-11.4014	-54.1294	282.670026	245-23-28	168-47-23	12.540
GR1-3	-68138.8428	12183.7605	-2.0955	-2.1648	-67.6956	141.853786	225-55-58	160-32-30	3.013
GR1-4	-68140.9383	12181.5957	-47.8337	-23.6231	-93.4835	4471.663477	206-16-58	160-21-00	53.349
GR1-5	-68188.7720	12157.9726	-2.9830	-0.2185	-117.3251	349.980366	184-11-25	157-54-27	2.991
GR1-6	-68191.7550	12157.7541	-26.9592	8.8484	-108.6953	2930.342168	161-49-46	157-38-21	28.374
GM-18	-68218.7143	12166.6024	0.3513	1.0739	-98.7730	-34.697265	71-53-12	90-03-26	1.130
GM-21	-68218.3630	12167.6763	-2.0674	0.6758	-97.0233	200.587073	161-53-57	270-00-45	2.175
GM-20	-68220.4304	12168.3521	-0.4644	-1.0326	-97.3802	45.221749	245-47-08	263-53-11	1.132
GM-19	-68220.8948	12167.3195	-0.4456	0.1611	-98.2517	43.781202	160-07-27	94-20-19	0.474
GR1-7	-68221.3404	12167.4806	-9.0352	-2.4430	-100.5336	908.337580	195-07-50	215-00-23	9.360
GR1-9	-68230.3755	12165.0376	-3.8612	-9.7996	-112.7762	435.456568	248-29-40	233-21-50	10.533
GR1-11	-68234.2368	12155.2380	-1.9466	-2.2918	-124.8676	243.062775	229-39-26	161-09-46	3.007
GR1-12	-68236.1833	12152.9462	-24.0036	-14.4050	-141.5644	3398.052156	210-58-07	161-18-41	27.994
GR1-13	-68260.1869	12138.5412	-11.1323	-19.2255	-175.1949	1950.321153	239-55-39	208-57-32	22.216
GR1-15	-68271.3192	12119.3157	-2.2308	-2.0123	-196.4327	438.195810	222-03-11	162-07-32	3.004
GR1-16	-68273.5500	12117.3034	-29.0463	-13.1615	-211.6065	6146.384313	204-22-34	162-19-23	31.889
GR1-17	-68302.5963	12104.1419	-2.8466	-1.0456	-225.8136	642.797303	200-10-12	175-47-38	3.033
GR1-18	-68305.4428	12103.0963	-44.6321	-12.7392	-239.5985	10693.782640	195-55-49	175-45-37	46.415
GR1-2	-68350.0749	12090.3570	-1.8965	6.5975	-245.7402	466.047581	106-02-16	90-06-27	6.865
K56	-68351.9714	12096.9545	10.2030	0.1412	-239.0016	-2438.532679	0-47-34	74-45-18	10.204
K55	-68341.7684	12097.0957	6.3029	3.8561	-235.0043	-1481.217835	31-27-29	210-39-55	7.389
K54	-68335.4655	12100.9518	8.1029	4.1681	-226.9801	-1839.204655	27-13-16	175-45-47	9.112
K53	-68327.3626	12105.1199	7.5580	0.9941	-221.8178	-1676.495779	7-29-36	160-16-20	7.623
K52	-68319.8046	12106.1140	13.7940	0.1642	-220.6595	-3043.776665	0-40-55	173-11-19	13.795
K51	-68306.0106	12106.2782	6.2000	2.2001	-218.2952	-1353.422522	19-32-15	198-51-20	6.579
K50	-68299.8106	12108.4783	7.0349	5.5011	-210.5940	-1481.510183	38-01-28	198-29-13	8.930
K49	-68292.7757	12113.9795	12.4290	2.6532	-202.4397	-2516.114078	12-03-00	154-01-32	12.709
K48	-68280.3468	12116.6327	5.8570	2.3011	-197.4854	-1156.664614	21-26-56	189-23-56	6.293
K47	-68274.4898	12118.9338	6.9908	11.8941	-183.2902	-1281.346869	59-33-18	218-06-22	13.796
K46	-68267.4990	12130.8279	10.8938	13.1262	-158.2699	-1724.159062	50-18-35	170-45-17	17.058
K45	-68256.6052	12143.9540	12.4499	6.1862	-138.9575	-1730.007374	26-25-20	156-06-45	13.902
K44	-68244.1553	12150.1402	7.0589	3.9771	-128.7942	-909.150133	29-23-51	182-58-31	8.102

地 番 : 道路残地2-1

測点名	X座標	Y座標	D X	D Y	倍横距	倍面積	方向角	夾 角	距 離
K 43	-68237.0964	12154.1173	5.5188	12.4431	-112.3740	-620.169857	66-04-54	216-41-03	13.612
K 42	-68231.5776	12166.5604	7.3760	3.0531	-96.8778	-714.565934	22-29-10	136-24-16	7.983
K 41	-68224.2016	12169.6136	5.5470	0.9591	-92.8656	-515.124027	9-48-35	167-19-25	5.629
K 40	-68218.6546	12170.5726	8.1360	-2.7039	-94.6104	-769.754087	341-37-00	151-48-25	8.574
K 39	-68210.5186	12167.8688	7.0891	-4.2279	-101.5421	-719.839016	329-11-18	167-34-18	8.254
K 38	-68203.4295	12163.6409	6.7230	-1.9819	-107.7519	-724.419510	343-34-30	194-23-12	7.009
K 37	-68196.7065	12161.6590	5.1180	-1.0159	-110.7497	-566.818880	348-46-22	185-11-52	5.218
K 36	-68191.5885	12160.6431	9.3439	4.5171	-107.2485	-1002.122209	25-48-02	217-01-40	10.379
K 35	-68182.2445	12165.1602	12.4049	5.6742	-97.0571	-1203.985140	24-34-48	178-46-46	13.641
K 34	-68169.8396	12170.8344	21.3389	9.1663	-82.2166	-1754.408234	23-14-47	178-39-59	23.224
K 33	-68148.5008	12180.0008	9.2899	6.1901	-66.8601	-621.123940	33-40-36	190-25-49	11.163
K 32	-68139.2109	12186.1909	4.6898	13.9291	-46.7409	-219.204448	71-23-32	217-42-56	14.697
K 31	-68134.5211	12200.1200	0.6517	16.3410	-16.4708	-10.734684	87-42-58	196-19-26	16.354
K 30	-68133.8693	12216.4610	0.1194	0.0649	-0.0649	-0.007749	28-31-38	120-48-40	0.136
合計					倍面積	1692.388195			572.323
					面 積	846.1940975			
					坪 数	255.97			

ご注意
 この図面は土地区画整理組合等から引き継いだ
 ものです。
 換地処分時点のもので現況とは必ずしも一致し
 ないことがあります。
 参考図として取り扱い願います。

面積（倍横距法）計算書

地番：宅地2-2

測点名	X座標	Y座標	D X	D Y	倍横距	倍面積	方向角	夾角	距離
GM-18	-68218.7143	12166.6024	-2.1805	0.7171	0.7171	-1.563569	161-47-47	89-54-35	2.295
GM-19	-68220.8948	12167.3195	0.4644	1.0326	2.4667	1.145513	65-47-08	83-59-21	1.132
GM-20	-68220.4304	12168.3521	2.0674	-0.6758	2.8236	5.837496	341-53-57	96-06-49	2.175
GM-21	-68218.3630	12167.6763	-0.3513	-1.0739	1.0739	-0.377245	251-53-12	89-59-15	1.130
合計					倍面積	5.042195			6.732
					面積	2.5210975			
					坪数	0.76			

ご注意
 この図面は土地区画整理組合等から引き継いだ
 ものです。
 換地処分時点のもので現況とは必ずしも一致し
 ないことがあります。
 参考図として取り扱い願います。

確定図

縮尺 1:500

所在 ほたる野二丁目



ご注意
この図面は土地区画整理組合等から引き継いだものです。
換地処分時点のもので現況とは必ずしも一致しないことがあります。
参考図として取り扱い願います。

※以下面積計算書は画地番号順に掲載しています。

凡 例	
記 号	名 称
144	街区番号
①	画地番号
31.020	辺 長
(671.32)	画地面積
29-1	換地処分後の土地

ご注意
 この図面は土地区画整理組合等から引き継いだ
 ものです。
 換地処分時点のもので現況とは必ずしも一致し
 ないことがあります。
 参考図として取り扱い願います。

面積（倍横距法）計算書

地番： 緑地1	測点名	X座標	Y座標	D X	D Y	倍横距	倍面積	方向角	夾角	距離
	GR 1- 2	-68350.0749	12090.3570	-8.6458	-2.4771	-2.4771	21.416739	195-59-16	89-57-00	8.994
	GM-1	-68358.7207	12087.8799	-0.3694	0.9880	-3.9663	1.465207	110-30-04	94-30-48	1.055
	GM-3	-68359.0901	12088.8679	-2.0085	-0.5680	-3.5463	7.122750	195-47-30	265-17-26	2.087
	GM-2	-68361.0986	12088.2999	0.2553	-1.0256	-5.1399	-1.312312	283-58-45	268-11-15	1.057
	GM-51	-68360.8433	12087.2743	-1.5845	-0.4469	-6.6125	10.477409	195-45-06	91-46-21	1.646
	P1-14-1	-68362.4278	12086.8273	-7.7780	27.1670	20.1076	-156.397435	105-58-36	90-13-30	28.258
	P1-14-4	-68370.2058	12113.9943	4.6447	1.3326	48.6071	225.764518	16-00-30	90-01-54	4.832
	GR 1- 8	-68365.5611	12115.3269	14.8002	19.3570	69.2967	1025.605071	52-35-56	216-35-26	24.367
	GR 1-10	-68350.7609	12134.6839	-6.3899	9.6105	98.2643	-627.894289	123-37-09	251-01-13	11.541
	T150-5	-68357.1508	12144.2944	7.4921	4.9621	112.8369	845.387658	33-31-01	89-53-52	8.986
	T150-4	-68349.6587	12149.2566	-2.0783	3.1320	120.9310	-251.336888	123-34-05	270-03-04	3.759
	P150-1	-68351.7370	12152.3885	-1.8208	2.7587	126.8216	-230.922375	123-25-36	179-51-31	3.305
	P150-3	-68353.5579	12155.1472	-0.2404	0.3575	129.9378	-31.237784	123-55-11	180-29-35	0.431
	P150-5	-68353.7983	12155.5047	-2.0785	3.1407	133.4359	-277.339949	123-29-46	179-34-35	3.766
	P150-7	-68355.8767	12158.6454	-1.8219	2.7466	139.3232	-253.839008	123-33-30	180-03-44	3.296
	P150-9	-68357.6987	12161.3919	-0.2392	0.3646	142.4344	-34.071125	123-16-06	179-42-36	0.436
	P150-11	-68357.9379	12161.7565	-2.0759	3.1360	145.9349	-302.953583	123-30-14	180-14-08	3.761
	P150-13	-68360.0138	12164.8925	-5.7699	8.8467	157.9176	-911.175172	123-06-47	179-36-33	10.562
	T150-3	-68365.7838	12173.7392	-0.7046	0.0973	166.8616	-117.570934	172-08-19	229-01-32	0.711
	T150-2	-68366.4884	12173.8365	-7.3321	-4.3953	162.5636	-1191.937156	210-56-28	218-48-09	8.549
	T150-1	-68373.8205	12169.4412	-4.8884	7.3736	165.5419	-809.237745	123-32-34	92-36-06	8.847
	GR 1- 9	-68378.7089	12176.8148	-4.2138	-2.7792	170.1363	-716.912896	213-24-24	269-51-50	5.048
	GM-4	-68382.9227	12174.0356	-0.5988	0.8932	168.2503	-100.750700	123-50-20	90-25-56	1.075
	GM-6	-68383.5215	12174.9288	-1.8126	-1.1975	167.9460	-304.415725	213-27-06	269-36-46	2.172
	GM-5	-68385.3341	12173.7313	0.5689	-0.9242	165.8243	94.339877	301-36-56	268-09-50	1.085
	GM-50	-68384.7652	12172.8071	-0.2746	-0.1789	164.7212	-45.231969	213-05-06	91-28-10	0.328
	T148-5	-68385.0397	12172.6282	-6.0770	9.1686	173.7109	-1055.649072	123-32-13	90-27-07	11.000
	T148-4	-68391.1168	12181.7968	-27.2143	-4.8381	178.0414	-4845.275043	190-04-50	246-32-37	27.641
	T148-3	-68418.3311	12176.9587	-1.9884	7.4298	180.6330	-359.173960	104-58-58	94-54-08	7.691
	GR 1- 3	-68420.3195	12184.3884	4.9357	0.7991	188.8618	932.162986	9-11-47	84-12-49	5.000
	K 73	-68415.3838	12185.1875	20.4740	1.5073	191.1682	3913.974071	4-12-38	175-00-51	20.529
	K 72	-68394.9099	12186.6948	12.3899	3.3952	196.0708	2429.306226	15-19-28	191-06-50	12.847
	K 71	-68382.5199	12190.0900	8.3790	0.6781	200.1441	1677.005252	4-37-37	169-18-09	8.406
	K 70	-68374.1409	12190.7682	14.9471	-4.1738	196.6485	2939.317776	344-23-54	159-46-17	15.519

地 番 : 緑地1

測点名	X座標	Y座標	D X	D Y	倍横距	倍面積	方向角	夾 角	距 離
K 69	-68359.1939	12186.5944	20.6210	-0.0307	192.4440	3968.388603	359-54-53	195-30-59	20.621
K 68	-68338.5729	12186.5637	6.7300	-0.7489	191.6645	1289.904192	353-39-02	173-44-09	6.772
K 67	-68331.8429	12185.8148	4.9291	-3.4879	187.4277	923.841346	324-42-57	151-03-55	6.038
K 66	-68326.9138	12182.3269	6.3381	-5.5109	178.4288	1130.897643	318-59-36	174-16-39	8.399
K 65	-68320.5757	12176.8160	2.3721	-4.2760	168.6420	400.030257	299-01-09	160-01-33	4.890
K 64	-68318.2036	12172.5401	0.0541	-4.2180	160.1480	8.658752	270-44-04	151-42-55	4.218
K 63	-68318.1496	12168.3221	-2.4229	-5.0540	150.8760	-365.560350	244-23-13	153-39-09	5.605
K 62	-68320.5725	12163.2680	-7.5839	-7.3701	138.4518	-1050.002343	224-10-52	159-47-39	10.575
K 61	-68328.1564	12155.8979	-6.7968	-13.0581	118.0236	-802.181794	242-30-10	198-19-18	14.721
K 60	-68334.9532	12142.8398	-25.7945	-33.4894	71.4761	-1843.687122	232-23-44	169-53-34	42.272
K 59	-68360.7476	12109.3504	-0.6309	-4.0260	33.9606	-21.426992	261-05-36	208-41-52	4.075
K 58	-68361.3786	12105.3244	3.7491	-4.9559	24.9787	93.647117	307-06-25	226-00-49	6.214
K 57	-68357.6295	12100.3684	5.6581	-3.4139	16.6088	93.973773	328-53-40	201-47-15	6.608
K 56	-68351.9714	12096.9545	1.8965	-6.5975	6.5975	12.512135	286-02-16	137-08-36	6.865
合計					倍面積	5337.705634			406.460
					面 積	2668.8528172			
					坪 数	807.32			

ご注意
この図面は土地区画整理組合等から引き継いだ
ものです。
換地処分時点のもので現況とは必ずしも一致し
ないことがあります。
参考図として取り扱い願います。

面積（倍横距法）計算書

地番：宅地R1-2

測点名	X座標	Y座標	D X	D Y	倍横距	倍面積	方向角	夾角	距離
GM-1	-68358.7207	12087.8799	-2.1226	-0.6056	-0.6056	1.285512	195-55-30	85-25-26	2.207
GM-51	-68360.8433	12087.2743	-0.2553	1.0256	-0.1857	0.047405	103-58-45	88-03-15	1.057
GM-2	-68361.0986	12088.2999	2.0085	0.5680	1.4080	2.827867	15-47-30	91-48-45	2.087
GM-3	-68359.0901	12088.8679	0.3694	-0.9880	0.9880	0.364981	290-30-04	94-42-34	1.055
合計					倍面積	4.525765			6.406
					面積	2.2628827			
					坪数	0.68			

ご注意
 この図面は土地区画整理組合等から引き継いだ
 ものです。
 換地処分時点のもので現況とは必ずしも一致し
 ないことがあります。
 参考図として取り扱い願います。

面積（倍横距法）計算書

地番：宅地R1-3

測点名	X座標	Y座標	D X	D Y	倍横距	倍面積	方向角	夾角	距離
GM-4	-68382.9227	12174.0356	-1.8425	-1.2285	-1.2285	2.263541	213-41-40	89-51-20	2.215
GM-50	-68384.7652	12172.8071	-0.5689	0.9242	-1.5329	0.872071	121-36-56	87-55-16	1.085
GM-5	-68385.3341	12173.7313	1.8126	1.1975	0.5889	1.067342	33-27-06	91-50-10	2.172
GM-6	-68383.5215	12174.9288	0.5988	-0.8932	0.8932	0.534855	303-50-20	90-23-14	1.075
合計					倍面積	4.737809			6.547
					面積	2.3689047			
					坪数	0.71			

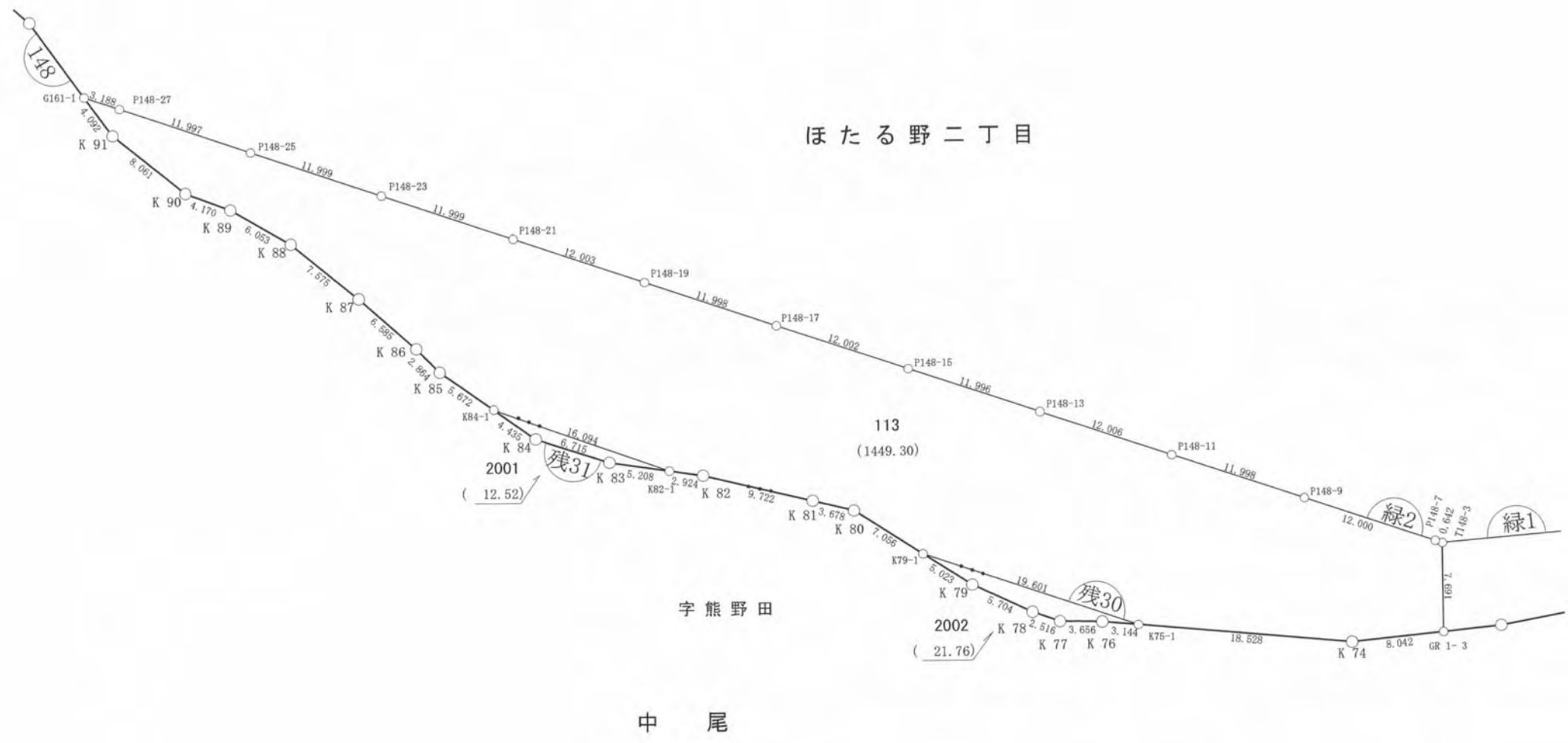
ご注意
 この図面は土地区画整理組合等から引き継いだ
 ものです。
 換地処分時点のもので現況とは必ずしも一致し
 ないことがあります。
 参考図として取り扱い願います。

木更津都市計画事業中尾・伊豆島
特定土地区画整理事業

確定図

縮尺 1:500

所在 ほたる野二丁目



ご注意
この図面は土地区画整理組合等から引き継いだものです。
換地処分時点のもので現況とは必ずしも一致しないことがあります。
参考図として取り扱い願います。

凡例	
記号	名称
①	街区番号
①	画地番号
31.020	辺長
(671.32)	画地面積
29-1	換地処分後の土地

※以下面積計算書は画地番号順に掲載しています。

面積（倍横距法）計算書

地番：緑地2

測点名	X座標	Y座標	D X	D Y	倍横距	倍面積	方向角	夾角	距離
T148-3	-68418.3311	12176.9587	-0.5328	-0.3587	-0.3587	0.191118	213-57-03	108-58-05	0.642
P148-7	-68418.8639	12176.6000	-10.0043	-6.6265	-7.3439	73.470301	213-31-08	179-34-05	12.000
P148-9	-68428.8682	12169.9735	-9.9971	-6.6349	-20.6052	205.992077	213-34-17	180-03-09	11.998
P148-11	-68438.8653	12163.3386	-10.0095	-6.6299	-33.8699	339.020710	213-31-08	179-56-51	12.006
P148-13	-68448.8748	12156.7088	-9.9996	-6.6263	-47.1260	471.241211	213-31-50	180-00-42	11.996
P148-15	-68458.8744	12150.0825	-10.0156	-6.6131	-60.3654	604.594889	213-26-09	179-54-19	12.002
P148-17	-68468.8900	12143.4695	-9.9918	-6.6414	-73.6198	735.593590	213-36-40	180-10-31	11.998
P148-19	-68478.8818	12136.8281	-10.0030	-6.6337	-86.8948	869.208075	213-33-04	179-56-24	12.003
P148-21	-68488.8848	12130.1944	-10.0039	-6.6261	-100.1545	1001.935117	213-31-06	179-58-02	11.999
P148-23	-68498.8887	12123.5684	-10.0031	-6.6272	-113.4077	1134.428189	213-31-30	180-00-24	11.999
P148-25	-68508.8918	12116.9412	-10.0031	-6.6227	-126.6575	1266.967387	213-30-25	179-58-55	11.997
P148-27	-68518.8949	12110.3186	-2.6587	-1.7588	-135.0390	359.024529	213-29-12	179-58-47	3.188
G161-1	-68521.5535	12108.5597	1.4645	3.8208	-132.9771	-194.750118	69-01-41	35-32-29	4.092
K 91	-68520.0890	12112.3805	4.7719	6.4965	-122.6598	-585.319709	53-42-05	164-40-24	8.061
K 90	-68515.3171	12118.8770	3.4050	2.4082	-113.7551	-387.331872	35-16-11	161-34-06	4.170
K 89	-68511.9121	12121.2852	4.3004	4.2602	-107.0868	-460.519572	44-43-50	189-27-39	6.053
K 88	-68507.6117	12125.5453	4.4591	6.1232	-96.7035	-431.210696	53-56-12	189-12-22	7.575
K 87	-68503.1526	12131.6685	3.6363	5.4904	-85.0899	-309.413632	56-28-59	182-32-47	6.585
K 86	-68499.5163	12137.1589	1.4160	2.4889	-77.1107	-109.185643	60-21-51	183-52-52	2.864
K 85	-68498.1003	12139.6478	3.6429	4.3475	-70.2743	-256.004347	50-02-20	169-40-29	5.672
K84-1	-68494.4574	12143.9952	13.2671	9.1098	-56.8170	-753.794441	34-28-31	164-26-11	16.094
K82-1	-68481.1903	12153.1051	2.6860	1.1544	-46.5528	-125.039856	23-15-29	168-46-58	2.924
K 82	-68478.5044	12154.2595	8.5559	4.6161	-40.7822	-348.929339	28-20-53	185-05-24	9.722
K 81	-68469.9484	12158.8756	3.2290	1.7621	-34.4040	-111.089527	28-37-17	180-16-24	3.678
K 80	-68466.7195	12160.6377	4.7589	5.2095	-27.4325	-130.548828	47-35-17	198-58-00	7.056
K79-1	-68461.9605	12165.8472	16.3100	10.8713	-11.3517	-185.147022	33-41-06	166-05-49	19.601
K75-1	-68445.6505	12176.7184	17.3927	6.3849	5.9044	102.693565	20-09-30	166-28-24	18.528
K 74	-68428.2578	12183.1033	7.9383	1.2851	13.5744	107.757463	9-11-45	169-02-15	8.042
GR 1- 3	-68420.3195	12184.3884	1.9884	-7.4298	7.4298	14.773488	284-58-58	95-47-13	7.691
合計					倍面積	2898.607107			262.236
					面積	1449.3035533			
					坪数	438.41			

ご注意
 この図面は土地区画整理組合等から引き継いだ
 ものです。
 換地処分時点のもので現況とは必ずしも一致し
 ないことがあります。
 参考図として取り扱い願います。