

木更津都市計画事業 中尾・伊豆島特定土地地区画整理事業 位置図

縮尺=1/6000

木更津市



凡例

施行地区界	——
町丁目, 大字界	---
字界	---
筆界及び地番	□
街区番号	○

ほたる野三丁目 位置図



※位置図に表示されている番号は地番です。
※以下、換地確定図の凡例「換地処分後の土地」とは地番を指しています。また、換地確定図は地番順に掲載しています。

ほたる野三丁目 位置図

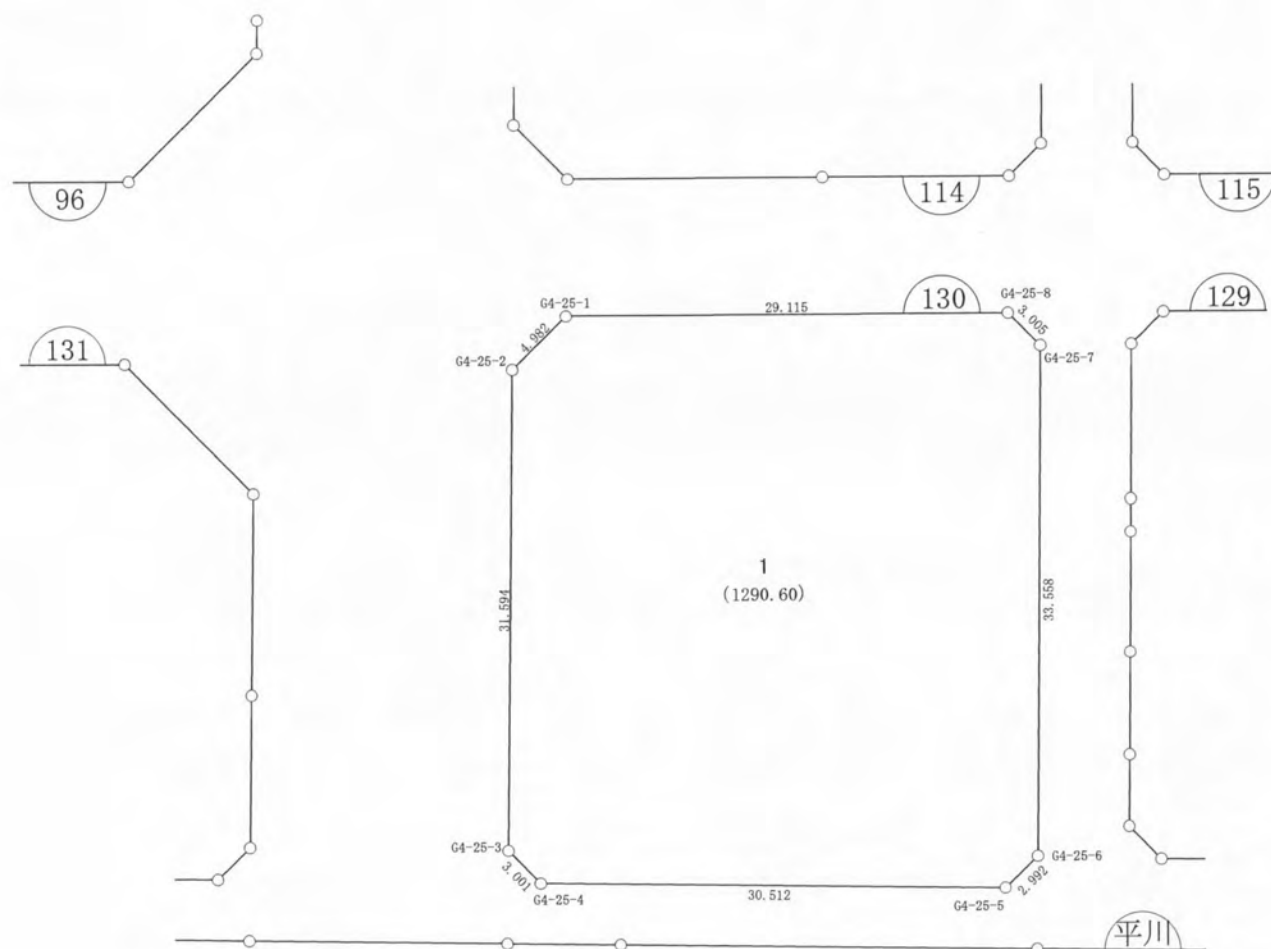


※位置図に表示されている番号は地番です。
※以下、換地確定図の凡例「換地処分後の土地」とは地番を指しています。また、換地確定図は地番順に掲載しています。

確定図

縮尺 1:500

所在 ほたる野三丁目



ご注意
 この図面は土地区画整理組合等から引き継いだものです。
 換地処分時点のもので現況とは必ずしも一致しないことがあります。
 参考図として取り扱い願います。

凡例	
記号	名称
144	街区番号
①	画地番号
31.020	辺長
(671.32)	画地面積
29-1	換地処分後の土地

※以下面積計算書は画地番号順に掲載しています。

面積（倍横距法）計算書

地番： BL130

測点名	X座標	Y座標	D X	D Y	倍横距	倍面積	方向角	夾角	距離
G4-25-1	-69523.9247	12208.1155	-2.0864	-4.5245	-4.5245	9.4401125	245-14-38	135-23-04	4.982
G4-25-2	-69526.0111	12203.5910	-29.5187	-11.2607	-20.3097	599.5174421	200-52-50	135-38-12	31.594
G4-25-3	-69555.5299	12192.3303	-2.7410	1.2221	-30.3484	83.1854192	155-58-15	135-05-25	3.001
G4-25-4	-69558.2709	12193.5524	-10.8410	28.5211	-0.6052	6.5605857	110-48-43	134-50-28	30.512
G4-25-5	-69569.1118	12222.0735	1.2101	2.7360	30.6520	37.0906249	66-08-30	135-19-47	2.992
G4-25-6	-69567.9018	12224.8095	31.3582	11.9501	45.3381	1421.7215996	20-51-40	134-43-10	33.558
G4-25-7	-69536.5436	12236.7596	2.7279	-1.2603	56.0279	152.8397460	335-12-14	134-20-34	3.005
G4-25-8	-69533.8157	12235.4994	9.8909	-27.3838	27.3838	270.8518381	289-51-34	134-39-20	29.115
合計					倍面積	2581.2073683			138.759
					面積	1290.6036842			
					坪数	390.40			

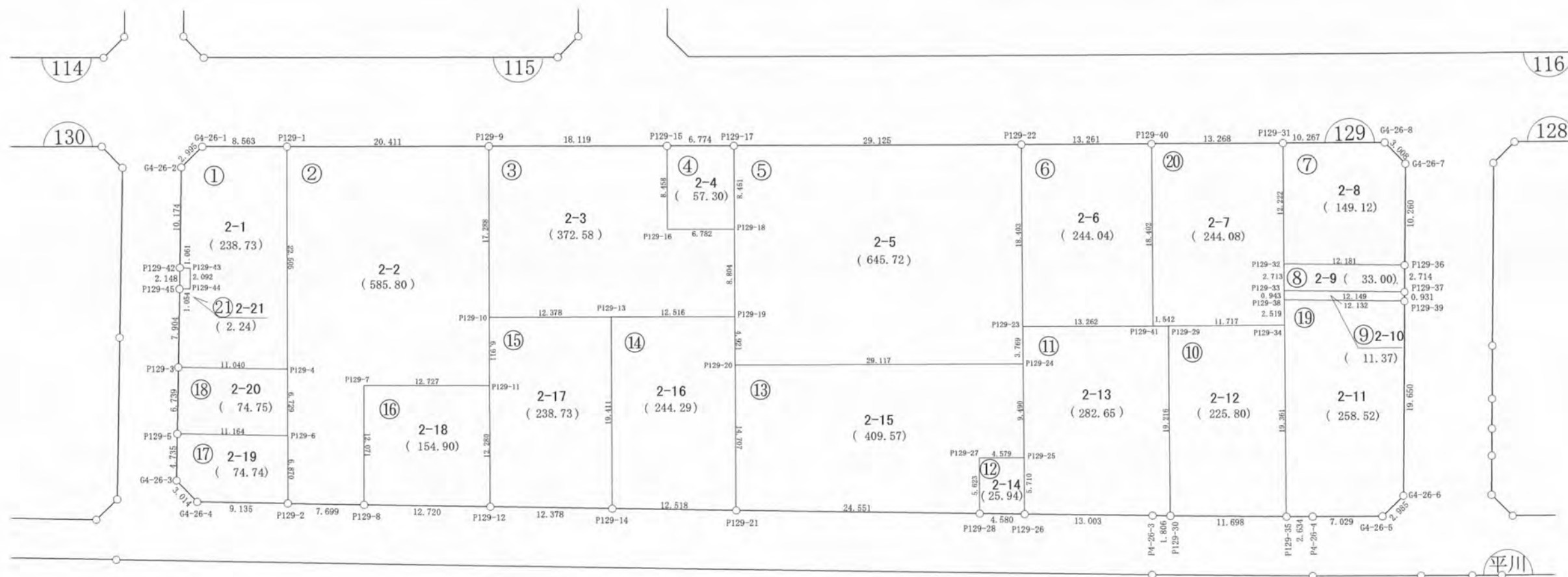
ご注意
 この図面は土地区画整理組合等から引き継いだ
 ものです。
 換地処分時点のもので現況とは必ずしも一致し
 ないことがあります。
 参考図として取り扱い願います。

木更津都市計画事業中尾・伊豆島
特定土地区画整理事業

確 定 図

縮尺 1:500

所在 ほたる野三丁目



ご注意
 この図面は土地区画整理組合等から引き継いだものです。
 換地処分時点のもので現況とは必ずしも一致しないことがあります。
 参考図として取り扱い願います。

凡 例	
記 号	名 称
144	街区番号
①	画地番号
31.020	辺 長
(671.32)	画地面積
29-1	換地処分後の土地

※以下面積計算書は画地番号順に掲載しています。

面積（倍横距法）計算書

地番： 129-1

測点名	X座標	Y座標	D X	D Y	倍横距	倍面積	方向角	夾角	距離
G4-26-1	-69537.3052	12245.1425	-1.2321	-2.7294	-2.7294	3.3627993	245-42-20	135-48-05	2.995
G4-26-2	-69538.5373	12242.4131	-9.5113	-3.6106	-9.0694	86.2620816	200-47-13	135-04-53	10.174
P129-42	-69548.0486	12238.8026	-0.4132	0.9774	-11.7025	4.8356754	112-55-02	92-07-49	1.061
P129-43	-69548.4618	12239.7800	-1.9529	-0.7499	-11.4751	22.4095593	201-00-26	268-05-24	2.092
P129-44	-69550.4147	12239.0300	0.3585	-0.9910	-13.2160	-4.7381488	289-53-20	268-52-54	1.054
P129-45	-69550.0562	12238.0390	-7.3829	-2.8232	-17.0302	125.7316734	200-55-37	91-02-17	7.904
P129-3	-69557.4390	12235.2158	-3.9410	10.3124	-9.5410	37.6007564	110-54-53	89-59-16	11.040
P129-4	-69561.3800	12245.5283	21.1596	7.6657	8.4372	178.5269580	19-54-52	88-59-59	22.505
P129-1	-69540.2204	12253.1940	2.9152	-8.0515	8.0515	23.4718249	289-54-15	89-59-23	8.563
合計					倍面積	477.4631794			67.388
					面積	238.7315897			
					坪数	72.21			

面積（倍横距法）計算書

地番： 129-2

測点名	X座標	Y座標	D X	D Y	倍横距	倍面積	方向角	夾角	距離
P129-1	-69540.2204	12253.1940	-21.1596	-7.6657	-7.6657	162.2037601	199-54-52	90-06-22	22.505
P129-4	-69561.3800	12245.5283	-6.3306	-2.2803	-17.6118	111.4924626	199-48-33	179-53-41	6.729
P129-6	-69567.7106	12243.2480	-6.4564	-2.3492	-22.2413	143.5977588	199-59-40	180-11-07	6.870
P129-2	-69574.1669	12240.8987	-2.7445	7.1930	-17.3975	47.7477612	110-53-05	90-53-25	7.699
P129-8	-69576.9115	12248.0917	11.3519	4.1049	-6.0997	-69.2432597	19-52-48	88-59-43	12.071
P129-7	-69565.5595	12252.1966	-4.3320	11.9665	9.9717	-43.1974138	109-54-03	270-01-15	12.727
P129-11	-69569.8915	12264.1631	6.5035	2.3372	24.2755	157.8745400	19-46-02	89-51-59	6.911
P129-10	-69563.3880	12266.5003	16.2508	5.8971	32.5097	528.3091683	19-56-41	180-10-39	17.288
P129-9	-69547.1372	12272.3974	6.9168	-19.2034	19.2034	132.8261195	289-48-30	89-51-49	20.411
合計					倍面積	1171.6108969			113.211
					面積	585.8054484			
					坪数	177.20			

ご注意
 この図面は土地区画整理組合等から引き継いだ
 ものです。
 換地処分時点のもので現況とは必ずしも一致し
 ないことがあります。
 参考図として取り扱い願います。

面積（倍横距法）計算書

地番： 129-3

測点名	X座標	Y座標	D X	D Y	倍横距	倍面積	方向角	夾角	距離
P129-9	-69547.1372	12272.3974	-16.2508	-5.8971	-5.8971	95.8319598	199-56-41	89-59-09	17.288
P129-10	-69563.3880	12266.5003	-4.2042	11.6417	-0.1524	0.6406534	109-51-22	89-54-41	12.378
P129-13	-69567.5922	12278.1421	-4.2533	11.7712	23.2606	-98.9339369	109-51-59	180-00-37	12.516
P129-19	-69571.8455	12289.9133	8.2747	3.0077	38.0395	314.7639984	19-58-32	90-06-33	8.804
P129-18	-69563.5709	12292.9210	2.2994	-6.3808	34.6665	79.7122368	289-49-03	89-50-31	6.782
P129-16	-69561.2715	12286.5403	7.9493	2.8881	31.1739	247.8090614	19-58-02	270-08-59	8.458
P129-15	-69553.3222	12289.4284	6.1850	-17.0310	17.0310	105.3362549	289-57-32	89-59-30	18.119
合計					倍面積	745.1602276			84.345
					面積	372.5801138			
					坪数	112.70			

面積（倍横距法）計算書

地番： 129-4

測点名	X座標	Y座標	D X	D Y	倍横距	倍面積	方向角	夾角	距離
P129-15	-69553.3222	12289.4284	-7.9493	-2.8881	-2.8881	22.9584521	199-58-02	90-05-51	8.458
P129-16	-69561.2715	12286.5403	-2.2994	6.3808	0.6045	-1.3900116	109-49-03	89-51-01	6.782
P129-18	-69563.5709	12292.9210	7.9462	2.8784	9.8637	78.3784812	19-54-45	90-05-42	8.451
P129-17	-69555.6247	12295.7994	2.3025	-6.3711	6.3711	14.6693827	289-52-11	89-57-26	6.774
合計					倍面積	114.6163045			30.465
					面積	57.3081522			
					坪数	17.33			

ご注意
 この図面は土地区画整理組合等から引き継いだ
 ものです。
 換地処分時点のもので現況とは必ずしも一致し
 ないことがあります。
 参考図として取り扱い願います。

面積（倍横距法）計算書

地番： 129-5

測点名	X座標	Y座標	DX	DY	倍横距	倍面積	方向角	夾角	距離
P129-17	-69555.6247	12295.7994	-7.9462	-2.8784	-2.8784	22.8724212	199-54-45	90-01-22	8.451
P129-18	-69563.5709	12292.9210	-8.2747	-3.0077	-8.7646	72.5238911	199-58-32	180-03-47	8.804
P129-19	-69571.8455	12289.9133	-4.6277	-1.6748	-13.4471	62.2287416	199-53-43	179-55-11	4.921
P129-20	-69576.4732	12288.2385	-9.9009	27.3819	12.2601	-121.3862509	109-52-45	89-59-02	29.117
P129-24	-69586.3741	12315.6205	3.5432	1.2849	40.9269	145.0112724	19-55-55	90-03-10	3.769
P129-23	-69582.8309	12316.9053	17.2976	6.2818	48.4935	838.8213161	19-57-32	180-01-37	18.403
P129-22	-69565.5333	12323.1871	9.9086	-27.3876	27.3876	271.3741836	289-53-23	89-55-51	29.125
合計					倍面積	1291.4455751			102.590
					面積	645.7227875			
					坪数	195.33			

面積（倍横距法）計算書

地番： 129-6

測点名	X座標	Y座標	DX	DY	倍横距	倍面積	方向角	夾角	距離
P129-22	-69565.5333	12323.1871	-17.2976	-6.2818	-6.2818	108.6596399	199-57-32	90-05-21	18.403
P129-23	-69582.8309	12316.9053	-4.5063	12.4729	-0.0906	0.4083734	109-51-51	89-54-19	13.262
P129-41	-69587.3372	12329.3782	17.2966	6.2808	18.6631	322.8078447	19-57-25	90-05-34	18.402
P129-40	-69570.0406	12335.6590	4.5073	-12.4719	12.4719	56.2147053	289-52-11	89-54-46	13.261
合計					倍面積	488.0905634			63.328
					面積	244.0452817			
					坪数	73.82			

ご注意
 この図面は土地区画整理組合等から引き継いだ
 ものです。
 換地処分時点のもので現況とは必ずしも一致し
 ないことがあります。
 参考図として取り扱い願います。

面積（倍横距法）計算書

地番： 129-7

測点名	X座標	Y座標	D X	D Y	倍横距	倍面積	方向角	夾角	距離
P129-31	-69574.5543	12348.1356	-11.4885	-4.1701	-4.1701	47.9081385	199-56-59	90-06-16	12.222
P129-32	-69586.0429	12343.9656	-4.3347	11.3840	3.0439	-13.1941846	110-50-43	90-53-44	12.181
P129-36	-69590.3776	12355.3496	9.5859	3.6586	18.0864	173.3756423	20-53-23	90-02-40	10.260
G4-26-7	-69580.7916	12359.0081	2.7519	-1.2155	20.5295	56.4956527	336-10-12	135-16-49	3.008
G4-26-8	-69578.0397	12357.7927	3.4854	-9.6570	9.6570	33.6582169	289-50-43	133-40-31	10.267
合計					倍面積	298.2434657			47.938
					面積	149.1217328			
					坪数	45.10			

面積（倍横距法）計算書

地番： 129-8

測点名	X座標	Y座標	D X	D Y	倍横距	倍面積	方向角	夾角	距離
P129-32	-69586.0429	12343.9656	-2.5473	-0.9327	-0.9327	2.3759562	200-06-40	89-15-57	2.713
P129-33	-69588.5902	12343.0328	-4.3247	11.3534	9.4879	-41.0323554	110-51-09	90-44-29	12.149
P129-37	-69592.9148	12354.3863	2.5373	0.9633	21.8047	55.3247854	20-47-26	89-56-17	2.714
P129-36	-69590.3776	12355.3496	4.3347	-11.3840	11.3840	49.3461463	290-50-43	90-03-17	12.181
合計					倍面積	66.0145325			29.757
					面積	33.0072662			
					坪数	9.98			

面積（倍横距法）計算書

地番： 129-9

測点名	X座標	Y座標	D X	D Y	倍横距	倍面積	方向角	夾角	距離
P129-33	-69588.5902	12343.0328	-0.8858	-0.3227	-0.3227	0.2858585	200-01-04	89-09-55	0.943
P129-38	-69589.4760	12342.7101	-4.3080	11.3415	10.6961	-46.0786055	110-47-56	90-46-52	12.132
P129-39	-69593.7839	12354.0516	0.8691	0.3346	22.3722	19.4436018	21-03-27	90-15-31	0.931
P129-37	-69592.9148	12354.3863	4.3247	-11.3534	11.3534	49.0999660	290-51-09	89-47-42	12.149
合計					倍面積	22.7508209			26.155
					面積	11.3754104			
					坪数	3.44			

ご注意
 この図面は土地区画整理組合等から引き継いだ
 ものです。
 換地処分時点のもので現況とは必ずしも一致し
 ないことがあります。
 参考図として取り扱い願います。

面積（倍横距法）計算書

地番： 129-10

測点名	X座標	Y座標	D X	D Y	倍横距	倍面積	方向角	夾角	距離
P129-29	-69587.8594	12330.8287	-18.0744	-6.5241	-6.5241	117.9189486	199-50-51	89-58-25	19.216
P129-30	-69605.9338	12324.3046	-4.1127	10.9510	-2.0971	8.6248594	110-35-01	90-44-10	11.698
P129-35	-69610.0464	12335.2557	18.2040	6.5918	15.4457	281.1731392	19-54-20	89-19-19	19.361
P129-34	-69591.8424	12341.8475	3.9831	-11.0187	11.0187	43.8884597	289-52-26	89-58-06	11.717
合計					倍面積	451.6054069			61.992
					面積	225.8027035			
					坪数	68.30			

面積（倍横距法）計算書

地番： 129-11

測点名	X座標	Y座標	D X	D Y	倍横距	倍面積	方向角	夾角	距離
P129-23	-69582.8309	12316.9053	-3.5432	-1.2849	-1.2849	4.5524770	199-55-55	90-04-04	3.769
P129-24	-69586.3741	12315.6205	-8.9291	-3.2141	-5.7839	51.6449028	199-47-49	179-51-54	9.490
P129-25	-69595.3033	12312.4063	-5.3685	-1.9439	-10.9419	58.7411592	199-54-18	180-06-29	5.710
P129-26	-69600.6717	12310.4624	-4.6218	12.1538	-0.7319	3.3828846	110-49-14	90-54-56	13.003
P4-26-3	-69605.2935	12322.6163	-0.6402	1.6884	13.1103	-8.3935501	110-45-59	179-56-45	1.806
P129-30	-69605.9338	12324.3046	18.0744	6.5241	21.3228	385.3958641	19-50-51	89-04-52	19.216
P129-29	-69587.8594	12330.8287	0.5221	-1.4505	26.3963	13.7821431	289-47-49	89-56-58	1.542
P129-41	-69587.3372	12329.3782	4.5063	-12.4729	12.4729	56.2067399	289-51-51	180-04-02	13.262
合計					倍面積	565.3126206			67.798
					面積	282.6563103			
					坪数	85.50			

ご注意
 この図面は土地区画整理組合等から引き継いだ
 ものです。
 換地処分時点のもので現況とは必ずしも一致し
 ないことがあります。
 参考図として取り扱い願います。

面積（倍横距法）計算書

地番： 129-12

測点名	X座標	Y座標	D X	D Y	倍横距	倍面積	方向角	夾角	距離
P129-27	-69593.7549	12308.0968	-5.2867	-1.9150	-1.9150	10.1238886	199-54-43	90-08-56	5.623
P129-28	-69599.0416	12306.1819	-1.6302	4.2806	0.4506	-0.7345630	110-50-54	90-56-11	4.580
P129-26	-69600.6717	12310.4624	5.3685	1.9439	6.6751	35.8348807	19-54-18	89-03-24	5.710
P129-25	-69595.3033	12312.4063	1.5484	-4.3095	4.3095	6.6726565	289-45-47	89-51-29	4.579
合計					倍面積	51.8968628			20.492
					面積	25.9484314			
					坪数	7.84			

面積（倍横距法）計算書

地番： 129-13

測点名	X座標	Y座標	D X	D Y	倍横距	倍面積	方向角	夾角	距離
P129-20	-69576.4732	12288.2385	-13.8311	-5.0000	-5.0000	69.1558827	199-52-31	89-59-46	14.707
P129-21	-69590.3043	12283.2385	-8.7373	22.9434	12.9433	-113.0892246	110-50-52	90-58-21	24.551
P129-28	-69599.0416	12306.1819	5.2867	1.9150	37.8017	199.8449108	19-54-43	89-03-51	5.623
P129-27	-69593.7549	12308.0968	-1.5484	4.3095	44.0261	-68.1686710	109-45-47	269-51-04	4.579
P129-25	-69595.3033	12312.4063	8.9291	3.2141	51.5497	460.2953207	19-47-49	90-02-02	9.490
P129-24	-69586.3741	12315.6205	9.9009	-27.3819	27.3819	271.1068621	289-52-45	90-04-56	29.117
合計					倍面積	819.1450808			88.067
					面積	409.5725404			
					坪数	123.89			

ご注意
 この図面は土地区画整理組合等から引き継いだ
 ものです。
 換地処分時点のもので現況とは必ずしも一致し
 ないことがあります。
 参考図として取り扱い願います。

ご注意
 この図面は土地区画整理組合等から引き継いだ
 ものです。
 換地処分時点のもので現況とは必ずしも一致し
 ないことがあります。
 参考図として取り扱い願います。

面積（倍横距法）計算書

地番： 129-14

測点名	X座標	Y座標	DX	DY	倍横距	倍面積	方向角	夾角	距離
P129-13	-69567.5922	12278.1421	-18.2545	-6.6008	-6.6008	120.4941011	199-52-48	90-00-49	19.411
P129-14	-69585.8467	12271.5413	-4.4576	11.6972	-1.5044	6.7057812	110-51-39	90-58-51	12.518
P129-21	-69590.3043	12283.2385	13.8311	5.0000	15.1929	210.1347841	19-52-31	89-00-52	14.707
P129-20	-69576.4732	12288.2385	4.6277	1.6748	21.8677	101.1965293	19-53-43	180-01-12	4.921
P129-19	-69571.8455	12289.9133	4.2533	-11.7712	11.7712	50.0664350	289-51-59	89-58-16	12.516
合計					倍面積	488.5976307			64.073
					面積	244.2988154			
					坪数	73.90			

面積（倍横距法）計算書

地番： 129-15

測点名	X座標	Y座標	DX	DY	倍横距	倍面積	方向角	夾角	距離
P129-10	-69563.3880	12266.5003	-6.5035	-2.3372	-2.3372	15.1999165	199-46-02	89-54-40	6.911
P129-11	-69569.8915	12264.1631	-11.5451	-4.1836	-8.8580	102.2666881	199-55-08	180-09-06	12.280
P129-12	-69581.4366	12259.9795	-4.4101	11.5617	-1.4798	6.5262419	110-52-44	90-57-36	12.374
P129-14	-69585.8467	12271.5413	18.2545	6.6008	16.6827	304.5338110	19-52-48	89-00-04	19.411
P129-13	-69567.5922	12278.1421	4.2042	-11.6417	11.6417	48.9440044	289-51-22	89-58-34	12.378
合計					倍面積	477.4706619			63.354
					面積	238.7353310			
					坪数	72.21			

面積（倍横距法）計算書

地番： 129-16

測点名	X座標	Y座標	DX	DY	倍横距	倍面積	方向角	夾角	距離
P129-7	-69565.5595	12252.1966	-11.3519	-4.1049	-4.1049	46.5983386	199-52-48	89-58-45	12.071
P129-8	-69576.9115	12248.0917	-4.5252	11.8878	3.6781	-16.6439464	110-50-23	90-57-35	12.720
P129-12	-69581.4366	12259.9795	11.5451	4.1836	19.7495	228.0103587	19-55-08	89-04-45	12.280
P129-11	-69569.8915	12264.1631	4.3320	-11.9665	11.9665	51.8389000	289-54-03	89-58-55	12.727
合計					倍面積	309.8036508			49.798
					面積	154.9018254			
					坪数	46.85			

面積（倍横距法）計算書

地番： 129-17

測点名	X座標	Y座標	D X	D Y	倍横距	倍面積	方向角	夾角	距離
P129-5	-69563.7361	12232.8151	-4.4248	-1.6855	-1.6855	7.4578245	200-51-10	89-59-53	4.735
G4-26-3	-69568.1609	12231.1296	-2.7496	1.2343	-2.1367	5.8750704	155-49-32	134-58-22	3.014
G4-26-4	-69570.9105	12232.3639	-3.2564	8.5348	7.6324	-24.8544855	110-53-03	135-03-31	9.135
P129-2	-69574.1669	12240.8987	6.4564	2.3492	18.5165	119.5490476	19-59-40	89-06-37	6.870
P129-6	-69567.7106	12243.2480	3.9745	-10.4328	10.4328	41.4649566	290-51-17	90-51-37	11.164
合計					倍面積	149.4924137			34.918
					面積	74.7462068			
					坪数	22.61			

面積（倍横距法）計算書

地番： 129-18

測点名	X座標	Y座標	D X	D Y	倍横距	倍面積	方向角	夾角	距離
P129-3	-69557.4390	12235.2158	-6.2971	-2.4007	-2.4007	15.1173581	200-52-08	89-57-15	6.739
P129-5	-69563.7361	12232.8151	-3.9745	10.4328	5.6314	-22.3819522	110-51-17	89-59-09	11.164
P129-6	-69567.7106	12243.2480	6.3306	2.2803	18.3446	116.1314914	19-48-33	88-57-16	6.729
P129-4	-69561.3800	12245.5283	3.9410	-10.3124	10.3124	40.6409465	290-54-53	91-06-20	11.040
合計					倍面積	149.5078438			35.672
					面積	74.7539219			
					坪数	22.61			

ご注意
 この図面は土地区画整理組合等から引き継いだ
 ものです。
 換地処分時点のもので現況とは必ずしも一致し
 ないことがあります。
 参考図として取り扱い願います。

面積（倍横距法）計算書

地番： 129-19

測点名	X座標	Y座標	DX	DY	倍横距	倍面積	方向角	夾角	距離
P129-38	-69589.4760	12342.7101	-2.3665	-0.8626	-0.8626	2.0414202	200-01-41	89-13-45	2.519
P129-34	-69591.8424	12341.8475	-18.2040	-6.5918	-8.3171	151.4038159	199-54-20	179-52-39	19.361
P129-35	-69610.0464	12335.2557	-0.9157	2.4696	-12.4393	11.3911287	110-20-42	90-26-22	2.634
P4-26-4	-69610.9622	12337.7253	-2.4065	6.6046	-3.3651	8.0981855	110-01-13	179-40-31	7.029
G4-26-5	-69613.3687	12344.3298	1.2241	2.7224	5.9619	7.2976523	65-47-25	135-46-12	2.985
G4-26-6	-69612.1446	12347.0522	18.3607	6.9994	15.6837	287.9629858	20-52-04	135-04-39	19.650
P129-39	-69593.7839	12354.0516	4.3080	-11.3415	11.3415	48.8590978	290-47-56	89-55-52	12.132
合計					倍面積	517.0542862			66.310
					面積	258.5271431			
					坪数	78.20			

面積（倍横距法）計算書

地番： 129-20

測点名	X座標	Y座標	DX	DY	倍横距	倍面積	方向角	夾角	距離
P129-40	-69570.0406	12335.6590	-17.2966	-6.2808	-6.2808	108.6360613	199-57-25	90-04-06	18.402
P129-41	-69587.3372	12329.3782	-0.5221	1.4505	-11.1111	5.8013407	109-47-49	89-50-24	1.542
P129-29	-69587.8594	12330.8287	-3.9831	11.0187	1.3582	-5.4096894	109-52-26	180-04-37	11.717
P129-34	-69591.8424	12341.8475	2.3665	0.8626	13.2395	31.3311970	20-01-41	90-09-15	2.519
P129-38	-69589.4760	12342.7101	0.8858	0.3227	14.4249	12.7774978	20-01-04	179-59-23	0.943
P129-33	-69588.5902	12343.0328	2.5473	0.9327	15.6803	39.9423217	20-06-40	180-05-36	2.713
P129-32	-69586.0429	12343.9656	11.4885	4.1701	20.7832	238.7681836	19-56-59	179-50-19	12.222
P129-31	-69574.5543	12348.1356	4.5137	-12.4766	12.4766	56.3157405	289-53-19	89-56-20	13.268
合計					倍面積	488.1626531			63.326
					面積	244.0813266			
					坪数	73.83			

ご注意
 この図面は土地区画整理組合等から引き継いだ
 ものです。
 換地処分時点のもので現況とは必ずしも一致し
 ないことがあります。
 参考図として取り扱い願います。

面積（倍横距法）計算書

地番： 129-21

測点名	X座標	Y座標	DX	DY	倍横距	倍面積	方向角	夾角	距離
P129-42	-69548.0486	12238.8026	-0.4132	0.9774	0.9774	-0.4038742	112-55-02	272-05-39	1.061
P129-43	-69548.4618	12239.7800	-1.9529	-0.7499	1.2049	-2.3529484	201-00-26	268-05-24	2.092
P129-44	-69550.4147	12239.0300	0.3585	-0.9910	-0.5361	-0.1921894	289-53-20	268-52-54	1.054
P129-45	-69550.0562	12238.0390	2.0076	0.7635	-0.7635	-1.5328575	20-49-23	270-56-03	2.148
合計					倍面積	-4.4818695			6.355
					面積	2.2409347			
					坪数	0.67			

ご注意
 この図面は土地区画整理組合等から引き継いだ
 ものです。
 換地処分時点のもので現況とは必ずしも一致し
 ないことがあります。
 参考図として取り扱い願います。

面積 (倍 橫 距 法) 計 算 書

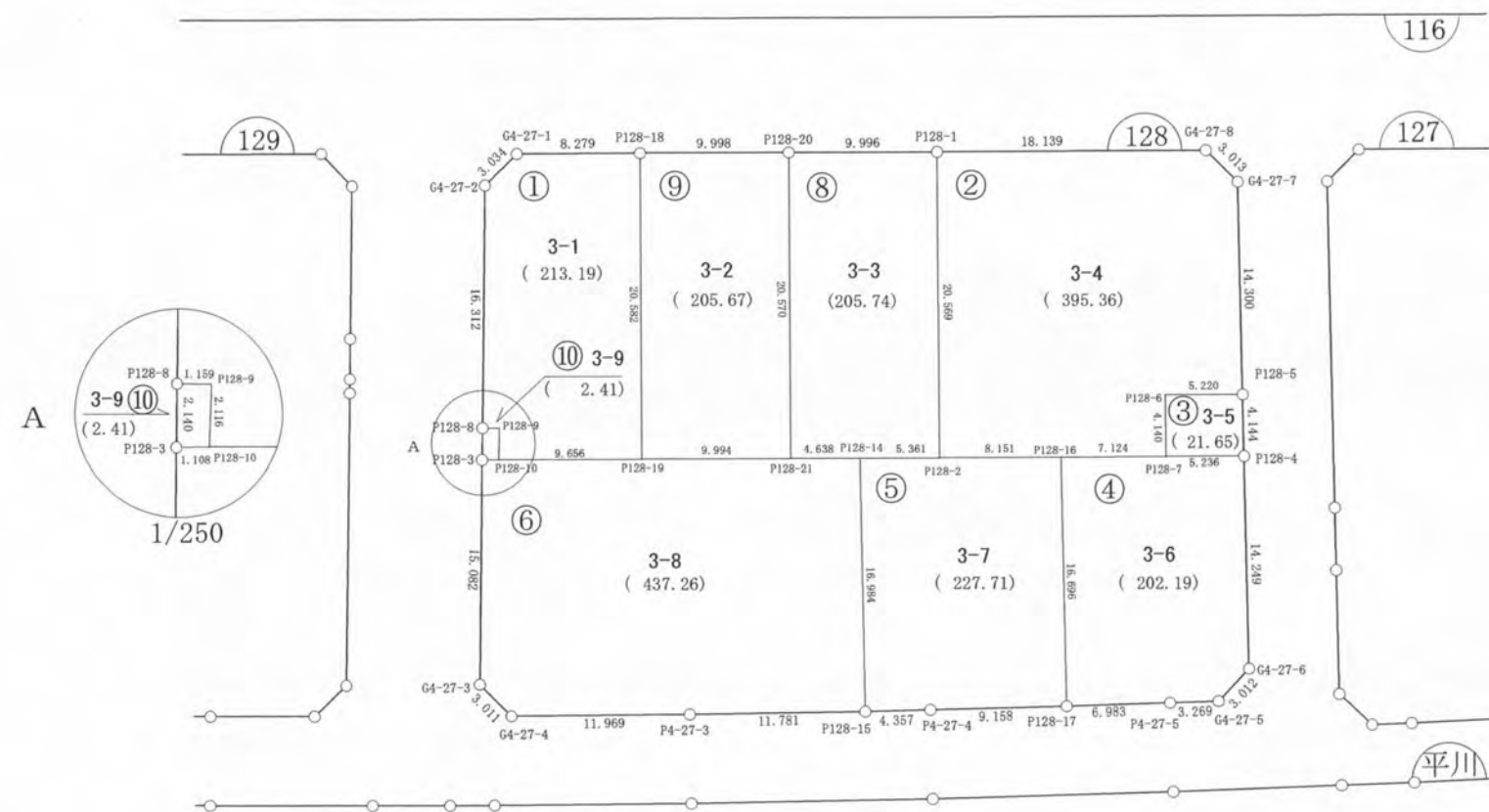
地 番 : BL128

測点名	X座標	Y座標	D X	D Y	倍橫距	倍面積	方向角	夾 角	距 離
G4-27-1	-69582.5779	12370.2434	-1.2488	-2.7646	-2.7646	3.4523356	245-41-30	135-54-21	3.034
G4-27-2	-69583.8267	12367.4788	-15.2418	-5.8106	-11.3399	172.8403063	200-52-06	135-10-36	16.312
P128-8	-69599.0685	12361.6682	-1.9997	-0.7615	-17.9121	35.8185235	200-50-53	179-58-47	2.140
P128-3	-69601.0681	12360.9066	-14.0963	-5.3636	-24.0372	338.8361237	200-49-54	179-59-01	15.082
G4-27-3	-69615.1645	12355.5430	-2.7309	1.2680	-28.1329	76.8286543	155-05-41	134-15-47	3.011
G4-27-4	-69617.8954	12356.8110	-4.0111	11.2765	-15.5884	62.5262693	109-34-50	134-29-09	11.969
P4-27-3	-69621.9065	12368.0875	-3.8580	11.1317	6.8199	-26.3109642	109-06-54	179-32-04	11.781
P128-15	-69625.7644	12379.2192	-1.4021	4.1248	22.0764	-30.9525659	108-46-25	179-39-31	4.357
P4-27-4	-69627.1665	12383.3440	-2.9219	8.6792	34.8803	-101.9181793	108-36-23	179-49-58	9.158
P128-17	-69630.0884	12392.0232	-2.2028	6.6264	50.1859	-110.5496715	108-23-18	179-46-55	6.983
P4-27-5	-69632.2912	12398.6495	-1.0230	3.1051	59.9173	-61.2983615	108-14-09	179-50-51	3.269
G4-27-5	-69633.3143	12401.7546	1.3451	2.6946	65.7170	88.3931231	63-28-24	135-14-15	3.012
G4-27-6	-69631.9692	12404.4492	13.4626	4.6690	73.0806	983.8573110	19-07-38	135-39-14	14.249
P128-4	-69618.5066	12409.1182	3.9151	1.3596	79.1092	309.7187860	19-09-01	180-01-23	4.144
P128-5	-69614.5915	12410.4778	13.5098	4.6890	85.1578	1150.4669392	19-08-27	179-59-26	14.300
G4-27-7	-69601.0817	12415.1668	2.7316	-1.2721	88.5748	241.9525936	335-01-47	135-53-20	3.013
G4-27-8	-69598.3501	12413.8948	6.1642	-17.0600	70.2427	432.9880394	289-51-57	134-50-10	18.139
P128-1	-69592.1859	12396.8348	3.4021	-9.3997	43.7829	148.9561447	289-53-50	180-01-53	9.996
P128-20	-69588.7838	12387.4350	3.4032	-9.4009	24.9823	85.0208580	289-54-03	180-00-13	9.998
P128-18	-69585.3805	12378.0341	2.8026	-7.7907	7.7907	21.8342784	289-47-09	179-53-06	8.279
合計					倍面積	3822.4605437			172.226
					面 積	1911.2302718			
					坪 数	578.14			

確定図

縮尺 1:500

所在 ほたる野三丁目



ご注意
 この図面は土地区画整理組合等から引き継いだものです。
 換地処分時点のもので現況とは必ずしも一致しないことがあります。
 参考図として取り扱い願います。

凡 例	
記 号	名 称
(144)	街区番号
①	画地番号
31.020	辺 長
(671.32)	画地面積
29-1	換地処分後の土地

※以下面積計算書は画地番号順に掲載しています。

面積（倍横距法）計算書

地番： 128-1

測点名	X座標	Y座標	D X	D Y	倍横距	倍面積	方向角	夾角	距離
G4-27-1	-69582.5779	12370.2434	-1.2488	-2.7646	-2.7646	3.4523356	245-41-30	135-54-21	3.034
G4-27-2	-69583.8267	12367.4788	-15.2418	-5.8106	-11.3399	172.8403063	200-52-06	135-10-36	16.312
P128-8	-69599.0685	12361.6682	-0.4167	1.0812	-16.0693	6.6963673	111-04-40	90-12-34	1.159
P128-9	-69599.4852	12362.7493	-1.9590	-0.8005	-15.7887	30.9298028	202-13-38	271-08-58	2.116
P128-10	-69601.4442	12361.9488	-3.2887	9.0788	-7.5104	24.6996342	109-54-45	87-41-07	9.656
P128-19	-69604.7329	12371.0277	19.3524	7.0064	8.5749	165.9448432	19-54-09	89-59-24	20.582
P128-18	-69585.3805	12378.0341	2.8026	-7.7907	7.7907	21.8342784	289-47-09	89-53-00	8.279
合計					倍面積	426.3975679			61.138
					面積	213.1987839			
					坪数	64.49			

面積（倍横距法）計算書

地番： 128-2

測点名	X座標	Y座標	D X	D Y	倍横距	倍面積	方向角	夾角	距離
P128-1	-69592.1859	12396.8348	-19.3405	-7.0029	-7.0029	135.4396625	199-54-16	90-02-19	20.569
P128-2	-69611.5264	12389.8319	-2.7864	7.6596	-6.3463	17.6833599	109-59-26	90-05-10	8.151
P128-16	-69614.3128	12397.4914	-2.4074	6.7048	8.0181	-19.3027244	109-45-04	179-45-38	7.124
P128-7	-69616.7202	12404.1962	3.9059	1.3733	16.0961	62.8693294	19-22-16	89-37-12	4.140
P128-6	-69612.8144	12405.5694	-1.7772	4.9084	22.3777	-39.7691860	109-54-14	270-31-58	5.220
P128-5	-69614.5915	12410.4778	13.5098	4.6890	31.9751	431.9780346	19-08-27	89-14-13	14.300
G4-27-7	-69601.0817	12415.1668	2.7316	-1.2721	35.3921	96.6776688	335-01-47	135-53-20	3.013
G4-27-8	-69598.3501	12413.8948	6.1642	-17.0600	17.0600	105.1607809	289-51-57	134-50-10	18.139
合計					倍面積	790.7369256			80.656
					面積	395.3684628			
					坪数	119.59			

ご注意
 この図面は土地区画整理組合等から引き継いだ
 ものです。
 換地処分時点のもので現況とは必ずしも一致し
 ないことがあります。
 参考図として取り扱い願います。

面積（倍横距法）計算書

地番： 128-3

測点名	X座標	Y座標	D X	D Y	倍横距	倍面積	方向角	夾角	距離
P128-6	-69612.8144	12405.5694	-3.9059	-1.3733	-1.3733	5.3637949	199-22-16	89-28-02	4.140
P128-7	-69616.7202	12404.1962	-1.7864	4.9221	2.1755	-3.8863504	109-56-51	90-34-35	5.236
P128-4	-69618.5066	12409.1182	3.9151	1.3596	8.4572	33.1105263	19-09-01	89-12-10	4.144
P128-5	-69614.5915	12410.4778	1.7772	-4.9084	4.9084	8.7230511	289-54-14	90-45-13	5.220
合計					倍面積	43.3110219			18.740
					面積	21.6555109			
					坪数	6.55			

面積（倍横距法）計算書

地番： 128-4

測点名	X座標	Y座標	D X	D Y	倍横距	倍面積	方向角	夾角	距離
P128-16	-69614.3128	12397.4914	-15.7756	-5.4683	-5.4683	86.2650155	199-07-04	89-22-00	16.696
P128-17	-69630.0884	12392.0232	-2.2028	6.6264	-4.3101	9.4943951	108-23-18	89-16-14	6.983
P4-27-5	-69632.2912	12398.6495	-1.0230	3.1051	5.4213	-5.5462693	108-14-09	179-50-51	3.269
G4-27-5	-69633.3143	12401.7546	1.3451	2.6946	11.2210	15.0929072	63-28-24	135-14-15	3.012
G4-27-6	-69631.9692	12404.4492	13.4626	4.6690	18.5847	250.1982119	19-07-38	135-39-14	14.249
P128-4	-69618.5066	12409.1182	1.7864	-4.9221	18.3316	32.7471651	289-56-51	90-49-13	5.236
P128-7	-69616.7202	12404.1962	2.4074	-6.7048	6.7048	16.1410888	289-45-04	179-48-13	7.124
合計					倍面積	404.3925143			56.569
					面積	202.1962571			
					坪数	61.16			

ご注意
 この図面は土地区画整理組合等から引き継いだ
 ものです。
 換地処分時点のもので現況とは必ずしも一致し
 ないことがあります。
 参考図として取り扱い願います。

面積（倍横距法）計算書

地番： 128-5

測点名	X座標	Y座標	D X	D Y	倍横距	倍面積	方向角	夾角	距離
P128-14	-69609.7181	12384.7846	-16.0463	-5.5654	-5.5654	89.3034286	199-07-41	89-25-01	16.984
P128-15	-69625.7644	12379.2192	-1.4021	4.1248	-7.0059	9.8227791	108-46-25	89-38-44	4.357
P4-27-4	-69627.1665	12383.3440	-2.9219	8.6792	5.7980	-16.9413910	108-36-23	179-49-58	9.158
P128-17	-69630.0884	12392.0232	15.7756	5.4683	19.9454	314.6509470	19-07-04	90-30-41	16.696
P128-16	-69614.3128	12397.4914	2.7864	-7.6596	17.7541	49.4704093	289-59-26	90-52-22	8.151
P128-2	-69611.5264	12389.8319	1.8083	-5.0473	5.0473	9.1268815	289-42-40	179-43-14	5.361
合計					倍面積	455.4330544			60.707
					面積	227.7165272			
					坪数	68.88			

面積（倍横距法）計算書

地番： 128-6

測点名	X座標	Y座標	D X	D Y	倍横距	倍面積	方向角	夾角	距離
P128-3	-69601.0681	12360.9066	-14.0963	-5.3636	-5.3636	75.6073385	200-49-54	90-59-33	15.082
G4-27-3	-69615.1645	12355.5430	-2.7309	1.2680	-9.4593	25.8325730	155-05-41	134-15-47	3.011
G4-27-4	-69617.8954	12356.8110	-4.0111	11.2765	3.0852	-12.3749831	109-34-50	134-29-09	11.969
P4-27-3	-69621.9065	12368.0875	-3.8580	11.1317	25.4935	-98.3532468	109-06-54	179-32-04	11.781
P128-15	-69625.7644	12379.2192	16.0463	5.5654	42.1906	677.0030041	19-07-41	90-00-47	16.984
P128-14	-69609.7181	12384.7846	1.5942	-4.3556	43.4003	69.1875088	290-06-11	90-58-30	4.638
P128-21	-69608.1240	12380.4290	3.3910	-9.4013	29.6434	100.5223431	289-50-03	179-43-52	9.994
P128-19	-69604.7329	12371.0277	3.2887	-9.0788	11.1632	36.7130311	289-54-45	180-04-42	9.656
P128-10	-69601.4442	12361.9488	0.3760	-1.0422	1.0422	0.3918823	289-50-21	179-55-36	1.108
合計					倍面積	874.5294508			84.223
					面積	437.2647254			
					坪数	132.27			

ご注意
 この図面は土地区画整理組合等から引き継いだ
 ものです。
 換地処分時点のもので現況とは必ずしも一致し
 ないことがあります。
 参考図として取り扱い願います。

面積（倍横距法）計算書

地番： 128-8

測点名	X座標	Y座標	D X	D Y	倍横距	倍面積	方向角	夾角	距離
P128-20	-69588.7838	12387.4350	-19.3402	-7.0060	-7.0060	135.4975157	199-54-47	90-00-57	20.570
P128-21	-69608.1240	12380.4290	-1.5942	4.3556	-9.6564	15.3940033	110-06-11	90-11-24	4.638
P128-14	-69609.7181	12384.7846	-1.8083	5.0473	-0.2536	0.4585721	109-42-40	179-36-29	5.361
P128-2	-69611.5264	12389.8319	19.3405	7.0029	11.7966	228.1516886	19-54-16	90-11-36	20.569
P128-1	-69592.1859	12396.8348	3.4021	-9.3997	9.3997	31.9793426	289-53-50	89-59-34	9.996
合計					倍面積	411.4811223			61.134
					面積	205.7405612			
					坪数	62.23			

面積（倍横距法）計算書

地番： 128-9

測点名	X座標	Y座標	D X	D Y	倍横距	倍面積	方向角	夾角	距離
P128-18	-69585.3805	12378.0341	-19.3524	-7.0064	-7.0064	135.5907338	199-54-09	90-00-06	20.582
P128-19	-69604.7329	12371.0277	-3.3910	9.4013	-4.6115	15.6377259	109-50-03	89-55-54	9.994
P128-21	-69608.1240	12380.4290	19.3402	7.0060	11.7959	228.1346099	19-54-47	90-04-44	20.570
P128-20	-69588.7838	12387.4350	3.4032	-9.4009	9.4009	31.9937663	289-54-03	89-59-16	9.998
合計					倍面積	411.3568359			61.144
					面積	205.6784180			
					坪数	62.21			

面積（倍横距法）計算書

地番： 128-10

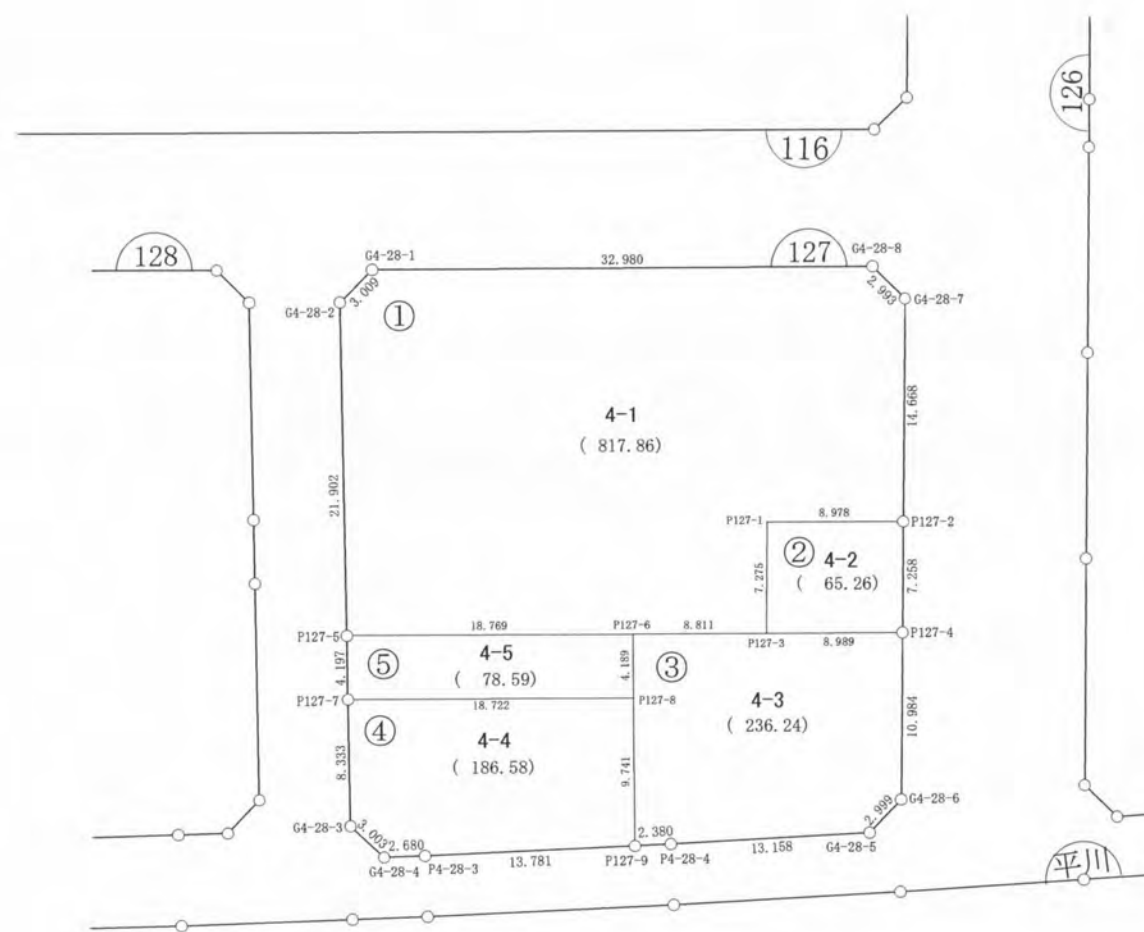
測点名	X座標	Y座標	D X	D Y	倍横距	倍面積	方向角	夾角	距離
P128-8	-69599.0685	12361.6682	-1.9997	-0.7615	-0.7615	1.5228260	200-50-53	89-46-13	2.140
P128-3	-69601.0681	12360.9066	-0.3760	1.0422	-0.4809	0.1808150	109-50-21	88-59-28	1.108
P128-10	-69601.4442	12361.9488	1.9590	0.8005	1.3619	2.6678576	22-13-38	92-23-17	2.116
P128-9	-69599.4852	12362.7493	0.4167	-1.0812	1.0812	0.4505519	291-04-40	88-51-02	1.159
合計					倍面積	4.8220505			6.523
					面積	2.4110253			
					坪数	0.72			

ご注意
 この図面は土地区画整理組合等から引き継いだ
 ものです。
 換地処分時点のもので現況とは必ずしも一致し
 ないことがあります。
 参考図として取り扱い願います。

確定図

縮尺 1:500

所在 ほたる野三丁目



ご注意
 この図面は土地区画整理組合等から引き継いだものです。
 換地処分時点のもので現況とは必ずしも一致しないことがあります。
 参考図として取り扱い願います。

凡 例	
記 号	名 称
144	街区番号
①	画地番号
31.020	辺 長
(671.32)	画地面積
29-1	換地処分後の土地

※以下面積計算書は画地番号順に掲載しています。

面積（倍横距法）計算書

地番： 127-1

測点名	X座標	Y座標	D X	D Y	倍横距	倍面積	方向角	夾角	距離
G4-28-1	-69601.8510	12423.5424	-1.2784	-2.7243	-2.7243	3.4826529	244-51-44	135-00-06	3.009
G4-28-2	-69603.1294	12420.8181	-20.6882	-7.1909	-12.6396	261.4897734	199-10-00	134-18-16	21.902
P127-5	-69623.8176	12413.6272	-6.3883	17.6479	-2.1826	13.9430720	109-53-58	90-43-58	18.769
P127-6	-69630.2059	12431.2751	-3.0062	8.2822	23.7474	-71.3903388	109-56-59	180-03-01	8.811
P127-3	-69633.2121	12439.5572	6.7947	2.5985	34.6281	235.2861803	20-55-43	90-58-44	7.275
P127-1	-69626.4174	12442.1557	-3.0563	8.4415	45.6681	-139.5768922	109-54-12	268-58-29	8.978
P127-2	-69629.4738	12450.5972	13.7049	5.2263	59.3358	813.1927255	20-52-27	90-58-15	14.668
G4-28-7	-69615.7689	12455.8235	2.7136	-1.2631	63.2991	171.7697110	335-02-25	134-09-58	2.993
G4-28-8	-69613.0552	12454.5604	11.2042	-31.0180	31.0180	347.5319328	289-51-38	134-49-13	32.980
合計					倍面積	1635.7288168			119.385
					面積	817.8644084			
					坪数	247.40			

面積（倍横距法）計算書

地番： 127-2

測点名	X座標	Y座標	D X	D Y	倍横距	倍面積	方向角	夾角	距離
P127-1	-69626.4174	12442.1557	-6.7947	-2.5985	-2.5985	17.6559763	200-55-43	91-01-31	7.275
P127-3	-69633.2121	12439.5572	-3.0442	8.4575	3.2604	-9.9255296	109-47-46	88-52-03	8.989
P127-4	-69636.2563	12448.0147	6.7826	2.5825	14.3004	96.9932682	20-50-41	91-02-55	7.258
P127-2	-69629.4738	12450.5972	3.0563	-8.4415	8.4415	25.7998986	289-54-12	89-03-31	8.978
合計					倍面積	130.5236135			32.500
					面積	65.2618067			
					坪数	19.74			

ご注意
 この図面は土地区画整理組合等から引き継いだ
 ものです。
 換地処分時点のもので現況とは必ずしも一致し
 ないことがあります。
 参考図として取り扱い願います。

面積（倍横距法）計算書

地番： 127-3

測点名	X座標	Y座標	DX	DY	倍横距	倍面積	方向角	夾角	距離
P127-6	-69630.2059	12431.2751	-3.9405	-1.4203	-1.4203	5.5965133	199-49-14	89-52-15	4.189
P127-8	-69634.1463	12429.8548	-9.1636	-3.3050	-6.1456	56.3158501	199-49-58	180-00-44	9.741
P127-9	-69643.3100	12426.5497	-0.7048	2.2728	-7.1778	5.0591935	107-13-47	87-23-49	2.380
P4-28-4	-69644.0148	12428.8225	-3.8287	12.5890	7.6840	-29.4197314	106-54-58	179-41-11	13.158
G4-28-5	-69647.8435	12441.4116	1.3232	2.6915	22.9646	30.3857202	63-49-16	136-54-18	2.999
G4-28-6	-69646.5204	12444.1031	10.2640	3.9116	29.5676	303.4834104	20-51-42	137-02-26	10.984
P127-4	-69636.2563	12448.0147	3.0442	-8.4575	25.0218	76.1720973	289-47-46	88-56-04	8.989
P127-3	-69633.2121	12439.5572	3.0062	-8.2822	8.2822	24.8980700	289-56-59	180-09-13	8.811
合計					倍面積	472.4911234			61.251
					面積	236.2455617			
					坪数	71.46			

面積（倍横距法）計算書

地番： 127-4

測点名	X座標	Y座標	DX	DY	倍横距	倍面積	方向角	夾角	距離
P127-7	-69627.7819	12412.2477	-7.8729	-2.7303	-2.7303	21.4954601	199-07-36	89-15-11	8.333
G4-28-3	-69635.6547	12409.5174	-2.6887	1.3383	-4.1224	11.0839676	153-32-21	134-24-45	3.003
G4-28-4	-69638.3434	12410.8556	-0.8231	2.5504	-0.2337	0.1924088	107-53-15	134-20-54	2.680
P4-28-3	-69639.1666	12413.4060	-4.1434	13.1437	15.4604	-64.0586472	107-29-49	179-36-34	13.781
P127-9	-69643.3100	12426.5497	9.1636	3.3050	31.9092	292.4042101	19-49-58	92-20-09	9.741
P127-8	-69634.1463	12429.8548	6.3645	-17.6071	17.6071	112.0600350	289-52-25	90-02-27	18.722
合計					倍面積	373.1774344			56.260
					面積	186.5887172			
					坪数	56.44			

ご注意
 この図面は土地区画整理組合等から引き継いだ
 ものです。
 換地処分時点のもので現況とは必ずしも一致し
 ないことがあります。
 参考図として取り扱い願います。

面積（倍横距法）計算書

地番： 127-5

測点名	X座標	Y座標	D X	D Y	倍横距	倍面積	方向角	夾角	距離
P127-5	-69623.8176	12413.6272	-3.9643	-1.3795	-1.3795	5.4685754	199-11-12	89-17-14	4.197
P127-7	-69627.7819	12412.2477	-6.3645	17.6071	14.8482	-94.5009025	109-52-25	90-41-13	18.722
P127-8	-69634.1463	12429.8548	3.9405	1.4203	33.8755	133.4857744	19-49-14	89-56-49	4.189
P127-6	-69630.2059	12431.2751	6.3883	-17.6479	17.6479	112.7397347	289-53-58	90-04-44	18.769
合計					倍面積	157.1931820			45.877
					面積	78.5965910			
					坪数	23.77			

ご注意
 この図面は土地区画整理組合等から引き継いだ
 ものです。
 換地処分時点のもので現況とは必ずしも一致し
 ないことがあります。
 参考図として取り扱い願います。

確定図

所在 ほたる野三丁目

縮尺 1:500



ご注意
この図面は土地区画整理組合等から引き継いだものです。
換地処分時点のもので現況とは必ずしも一致しないことがあります。
参考図として取り扱い願います。

凡例	
記号	名称
116	街区番号
①	画地番号
31.020	辺長
(671.32)	画地面積
29-1	換地処分後の土地

※以下面積計算書は画地番号順に掲載しています。

面積（倍横距法）計算書

地番： 116-1

測点名	X座標	Y座標	D X	D Y	倍横距	倍面積	方向角	夾角	距離
P116-2	-69458.9991	12409.6610	27.3060	-71.6932	-71.6932	-1957.6565715	290-51-02	89-42-51	76.717
GS- 1	-69431.6931	12337.9678	-1.2107	-2.7350	-146.1213	176.9027512	246-07-24	135-16-22	2.991
GS- 2	-69432.9037	12335.2328	-14.8389	-5.6655	-154.5219	2292.9366053	200-53-49	134-46-25	15.884
X 2	-69447.7426	12329.5673	-40.1093	-15.2776	-175.4651	7037.7739402	200-51-07	179-57-18	42.920
P116-1	-69487.8519	12314.2896	-28.1641	73.3287	-117.4141	3306.8577871	111-00-39	90-09-32	78.551
P116-3	-69516.0160	12387.6183	57.0168	22.0427	-22.0427	-1256.8057613	21-08-11	90-07-32	61.129
合計					倍面積	9600.0087510			278.192
					面積	4800.0043755			
					坪数	1452.00			

面積（倍横距法）計算書

地番： 116-2

測点名	X座標	Y座標	D X	D Y	倍横距	倍面積	方向角	夾角	距離
P116-1	-69487.8519	12314.2896	-55.0287	-20.9976	-20.9976	1155.4686148	200-53-08	89-52-29	58.899
GS- 3	-69542.8806	12293.2920	-2.7222	1.2756	-40.7196	110.8477126	154-53-37	134-00-29	3.006
GS- 4	-69545.6028	12294.5676	-31.6337	87.4677	48.0237	-1519.1656134	109-52-59	134-59-22	93.012
P116-7	-69577.2365	12382.0353	55.6580	20.0656	155.5569	8657.9850681	19-49-30	89-56-31	59.165
P116-6	-69521.5785	12402.1009	5.5625	-14.4826	161.1399	896.3457167	291-00-39	91-11-09	15.514
P116-3	-69516.0160	12387.6183	28.1641	-73.3287	73.3287	2065.2331239	291-00-39	180-00-00	78.551
合計					倍面積	11366.7146227			308.147
					面積	5683.3573114			
					坪数	1719.21			

ご注意
 この図面は土地区画整理組合等から引き継いだ
 ものです。
 換地処分時点のもので現況とは必ずしも一致し
 ないことがあります。
 参考図として取り扱い願います。

面積（倍横距法）計算書

地番： 116-3

測点名	X座標	Y座標	D X	D Y	倍横距	倍面積	方向角	夾角	距離
P116-8	-69469.0691	12436.0741	10.0700	-26.4131	-26.4131	-265.9808629	290-52-10	89-59-55	28.268
P116-2	-69458.9991	12409.6610	-57.0168	-22.0427	-74.8690	4268.7937421	201-08-11	90-16-01	61.129
P116-3	-69516.0160	12387.6183	-5.5625	14.4826	-82.4291	458.5143095	111-00-39	89-52-28	15.514
P116-6	-69521.5785	12402.1009	-2.0102	5.2339	-62.7126	126.0638352	111-00-37	179-59-58	5.607
P116-4	-69523.5887	12407.3348	-55.5440	-20.0356	-77.5143	4305.4539908	199-50-07	268-49-30	59.047
P116-5	-69579.1327	12387.2992	-2.1711	5.9821	-91.5678	198.8025069	109-56-51	90-06-44	6.364
P116-9	-69581.3038	12393.2812	112.2346	42.7929	-42.7929	-4802.8434194	20-52-15	90-55-24	120.116
合計					倍面積	4288.8041021			296.045
					面積	2144.4020511			
					坪数	648.68			

面積（倍横距法）計算書

地番： 116-4

測点名	X座標	Y座標	D X	D Y	倍横距	倍面積	方向角	夾角	距離
GS- 7	-69496.2172	12501.3781	2.7381	-1.2160	-1.2160	-3.3294337	336-03-17	135-12-33	2.996
GS- 8	-69493.4791	12500.1621	24.4099	-64.0880	-66.5199	-1623.7460757	290-51-03	134-47-46	68.579
P116-8	-69469.0691	12436.0741	-112.2346	-42.7929	-173.4008	19461.5751857	200-52-15	90-01-12	120.116
P116-9	-69581.3038	12393.2812	-23.3443	64.5375	-151.6562	3540.3116582	109-53-09	89-00-54	68.630
GS- 5	-69604.6481	12457.8188	1.2147	2.7343	-84.3843	-102.4979766	66-02-53	136-09-44	2.992
GS- 6	-69603.4334	12460.5531	107.2162	40.8250	-40.8250	-4377.1042270	20-50-44	134-47-51	114.726
合計					倍面積	16895.2091308			378.039
					面積	8447.6045654			
					坪数	2555.40			

ご注意
 この図面は土地区画整理組合等から引き継いだ
 ものです。
 換地処分時点のもので現況とは必ずしも一致し
 ないことがあります。
 参考図として取り扱い願います。

面積（倍横距法）計算書

地番： 116-5

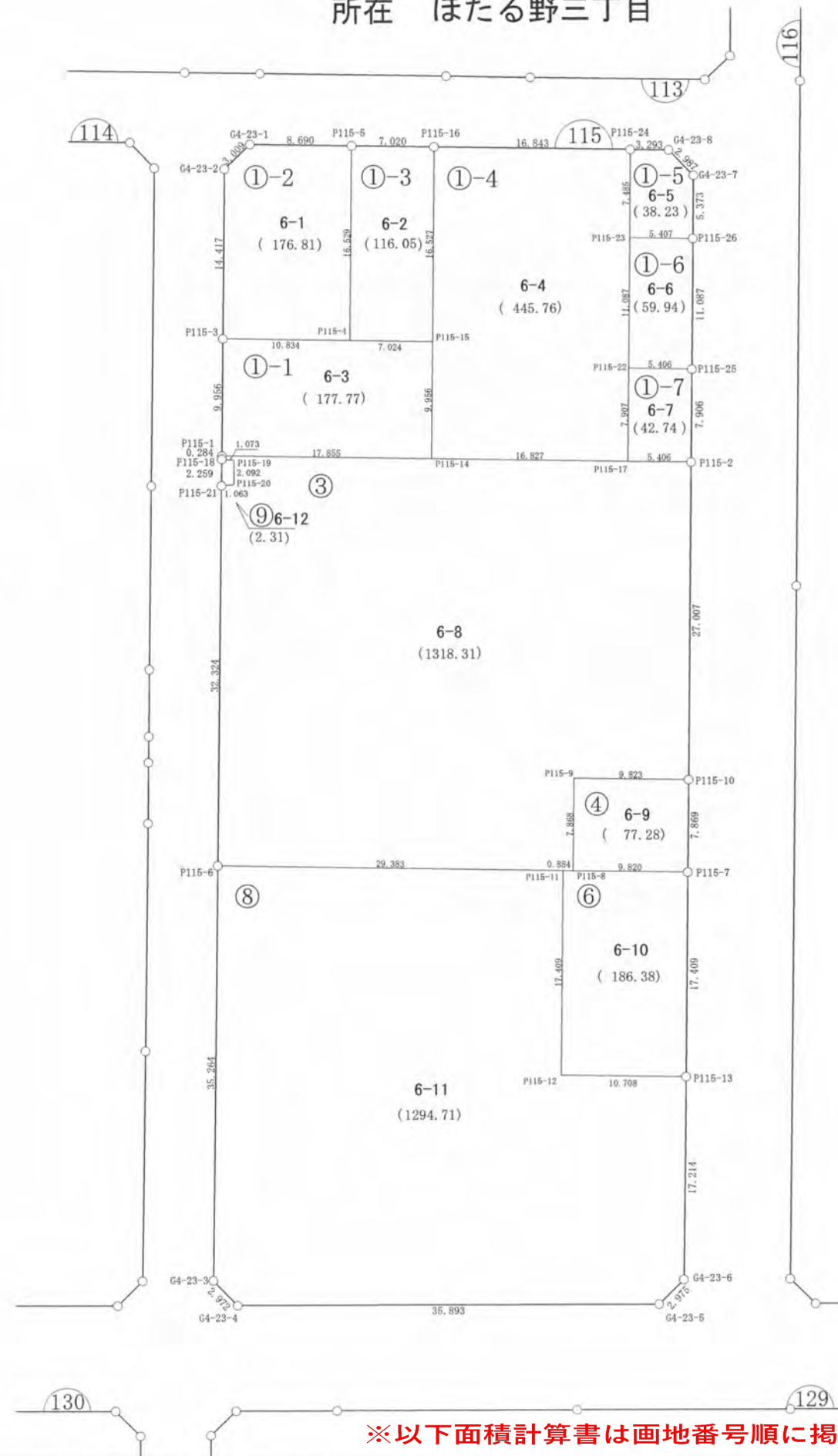
測点名	X座標	Y座標	DX	DY	倍横距	倍面積	方向角	夾角	距離
P116-4	-69523.5887	12407.3348	2.0102	-5.2339	-5.2339	-10.5210344	291-00-37	91-10-30	5.607
P116-6	-69521.5785	12402.1009	-55.6580	-20.0656	-30.5333	1699.4230647	199-49-30	88-48-53	59.165
P116-7	-69577.2365	12382.0353	-1.8962	5.2639	-45.3350	85.9635692	109-48-37	89-59-07	5.595
P116-5	-69579.1327	12387.2992	55.5440	20.0356	-20.0356	-1112.8561341	19-50-07	90-01-30	59.047
合計					倍面積	662.0094655			129.414
					面積	331.0047327			
					坪数	100.12			

ご注意
 この図面は土地区画整理組合等から引き継いだ
 ものです。
 換地処分時点のもので現況とは必ずしも一致し
 ないことがあります。
 参考図として取り扱い願います。

確定図

縮尺 1:500

所在 ほたる野三丁目



ご注意
この図面は土地区画整理組合等から引き継いだものです。
換地処分時点のもので現況とは必ずしも一致しないことがあります。
参考図として取り扱い願います。

凡 例	
記 号	名 称
144	街区番号
①	画地番号
31.020	辺 長
(671.32)	画地面積
29-1	換地処分後の土地

※以下面積計算書は画地番号順に掲載しています。

面積（倍横距法）計算書

地番： 115-1-1

測点名	X座標	Y座標	D X	D Y	倍横距	倍面積	方向角	夾角	距離
P115-1	-69460.6334	12272.1009	-6.3547	16.6864	16.6864	-106.0364874	110-50-54	90-00-43	17.855
P115-14	-69466.9881	12288.7873	9.3037	3.5431	36.9159	343.4564931	20-50-54	90-00-00	9.956
P115-15	-69457.6844	12292.3304	2.4997	-6.5638	33.8953	84.7283197	290-50-55	90-00-01	7.024
P115-4	-69455.1847	12285.7666	3.8559	-10.1245	17.2070	66.3479399	290-50-56	180-00-01	10.834
P115-3	-69451.3288	12275.6421	-9.3046	-3.5412	3.5412	-32.9500525	200-50-11	89-59-15	9.956
合計					倍面積	355.5462128			55.625
					面積	177.7731064			
					坪数	53.77			

面積（倍横距法）計算書

地番： 115-1-2

測点名	X座標	Y座標	D X	D Y	倍横距	倍面積	方向角	夾角	距離
G4-23-1	-69436.6431	12283.5263	-1.2117	-2.7547	-2.7547	3.3377725	246-15-28	135-23-56	3.009
G4-23-2	-69437.8548	12280.7716	-13.4740	-5.1295	-10.6390	143.3494504	200-50-30	134-35-02	14.417
P115-3	-69451.3288	12275.6421	-3.8559	10.1245	-5.6439	21.7622082	110-50-56	90-00-26	10.834
P115-4	-69455.1847	12285.7666	15.4473	5.8801	10.3608	160.0457624	20-50-23	89-59-27	16.529
P115-5	-69439.7373	12291.6468	3.0942	-8.1205	8.1205	25.1265368	290-51-32	90-01-09	8.690
合計					倍面積	353.6217303			53.479
					面積	176.8108651			
					坪数	53.48			

ご注意
 この図面は土地区画整理組合等から引き継いだ
 ものです。
 換地処分時点のもので現況とは必ずしも一致し
 ないことがあります。
 参考図として取り扱い願います。

面積（倍横距法）計算書

地番： 115-1-3

測点名	X座標	Y座標	D X	D Y	倍横距	倍面積	方向角	夾角	距離
P115-5	-69439.7373	12291.6468	-15.4473	-5.8801	-5.8801	90.8324173	200-50-23	89-58-39	16.529
P115-4	-69455.1847	12285.7666	-2.4997	6.5638	-5.1965	12.9897944	110-50-55	90-00-32	7.024
P115-15	-69457.6844	12292.3304	15.4472	5.8757	7.2430	111.8837195	20-49-32	89-58-37	16.527
P115-16	-69442.2371	12298.2062	2.4998	-6.5594	6.5594	16.3971180	290-51-44	90-02-12	7.020
合計					倍面積	232.1030491			47.100
					面積	116.0515246			
					坪数	35.10			

面積（倍横距法）計算書

地番： 115-1-4

測点名	X座標	Y座標	D X	D Y	倍横距	倍面積	方向角	夾角	距離
P115-16	-69442.2371	12298.2062	-15.4472	-5.8757	-5.8757	90.7638620	200-49-32	20-49-32	16.527
P115-15	-69457.6844	12292.3304	-9.3037	-3.5431	-15.2946	142.2974113	200-50-54	180-01-22	9.956
P115-14	-69466.9881	12288.7873	-5.9886	15.7254	-3.1124	18.6386678	110-50-52	89-59-58	16.827
P115-17	-69472.9767	12304.5127	7.3889	2.8161	15.4291	114.0036689	20-51-48	90-00-56	7.907
P115-22	-69465.5878	12307.3288	10.3599	3.9492	22.1944	229.9328071	20-52-00	180-00-12	11.087
P115-23	-69455.2279	12311.2779	6.9938	2.6675	28.8111	201.4978299	20-52-39	180-00-39	7.485
P115-24	-69448.2341	12313.9455	5.9970	-15.7393	15.7393	94.3878330	290-51-28	89-58-49	16.843
P115-16	-69442.2371	12298.2062	0.0000	0.0000	0.0000	0.0000000	0-00-00	249-08-32	0.000
合計					倍面積	891.5220801			86.632
					面積	445.7610401			
					坪数	134.84			

ご注意
 この図面は土地区画整理組合等から引き継いだ
 ものです。
 換地処分時点のもので現況とは必ずしも一致し
 ないことがあります。
 参考図として取り扱い願います。

ご注意
 この図面は土地区画整理組合等から引き継いだ
 ものです。
 換地処分時点のもので現況とは必ずしも一致し
 ないことがあります。
 参考図として取り扱い願います。

面積（倍横距法）計算書

地番： 115-1-5

測点名	X座標	Y座標	DX	DY	倍横距	倍面積	方向角	夾角	距離
P115-24	-69448.2341	12313.9455	-6.9938	-2.6675	-2.6675	18.6559279	200-52-39	90-01-27	7.485
P115-23	-69455.2279	12311.2779	-1.9251	5.0530	-0.2821	0.5429756	110-51-21	89-58-42	5.407
P115-26	-69457.1529	12316.3309	5.0206	1.9136	6.6845	33.5599761	20-51-51	90-00-30	5.373
G4-23-7	-69452.1324	12318.2445	2.7259	-1.2215	7.3766	20.1080698	335-51-48	134-59-57	2.987
G4-23-8	-69449.4064	12317.0230	1.1723	-3.0776	3.0776	3.6079994	290-51-12	134-59-24	3.293
合計					倍面積	76.4749489			24.545
					面積	38.2374744			
					坪数	11.56			

面積（倍横距法）計算書

地番： 115-1-6

測点名	X座標	Y座標	DX	DY	倍横距	倍面積	方向角	夾角	距離
P115-23	-69455.2279	12311.2779	-10.3599	-3.9492	-3.9492	40.9131011	200-52-00	90-00-39	11.087
P115-22	-69465.5878	12307.3288	-1.9251	5.0520	-2.8464	5.4794734	110-51-35	89-59-35	5.406
P115-25	-69467.5129	12312.3807	10.3599	3.9502	6.1558	63.7734279	20-52-17	90-00-42	11.087
P115-26	-69457.1529	12316.3309	1.9251	-5.0530	5.0530	9.7273726	290-51-21	89-59-04	5.407
合計					倍面積	119.8933750			32.987
					面積	59.9466875			
					坪数	18.13			

面積（倍横距法）計算書

地番： 115-1-7

測点名	X座標	Y座標	DX	DY	倍横距	倍面積	方向角	夾角	距離
P115-22	-69465.5878	12307.3288	-7.3889	-2.8161	-2.8161	20.8078857	200-51-48	90-00-13	7.907
P115-17	-69472.9767	12304.5127	-1.9240	5.0520	-0.5803	1.1164205	110-50-55	89-59-07	5.406
P115-2	-69474.9006	12309.5646	7.3878	2.8161	7.2878	53.8406370	20-51-58	90-01-03	7.906
P115-25	-69467.5129	12312.3807	1.9251	-5.0520	5.0520	9.7254475	290-51-35	89-59-37	5.406
合計					倍面積	85.4903906			26.625
					面積	42.7451953			
					坪数	12.93			

面積（倍横距法）計算書

地番： 115-3

測点名	X座標	Y座標	D X	D Y	倍横距	倍面積	方向角	夾角	距離
P115-1	-69460.6334	12272.1009	-0.2651	-0.1015	-0.1015	0.0269086	200-57-05	90-06-11	0.284
P115-18	-69460.8985	12271.9994	-0.4466	0.9752	0.7722	-0.3448696	114-36-24	93-39-19	1.073
P115-19	-69461.3451	12272.9745	-1.9518	-0.7533	0.9940	-1.9401675	201-06-18	266-29-54	2.092
P115-20	-69463.2969	12272.2212	0.2865	-1.0241	-0.7834	-0.2244512	285-37-49	264-31-31	1.063
P115-21	-69463.0104	12271.1971	-30.2072	-11.5050	-13.3125	402.1322698	200-51-01	95-13-12	32.324
P115-6	-69493.2176	12259.6921	-10.4631	27.4568	2.6394	-27.6163560	110-51-38	90-00-37	29.383
P115-11	-69503.6808	12287.1490	-0.3149	0.8265	30.9227	-9.7379726	110-51-29	179-59-51	0.884
P115-8	-69503.9957	12287.9755	7.3541	2.7984	34.5476	254.0652283	20-49-59	89-58-30	7.868
P115-9	-69496.6416	12290.7739	-3.4980	9.1794	46.5255	-162.7483392	110-51-38	270-01-39	9.823
P115-10	-69500.1397	12299.9533	25.2390	9.6113	65.3162	1648.5197346	20-50-51	89-59-13	27.007
P115-2	-69474.9006	12309.5646	1.9240	-5.0520	69.8756	134.4392439	290-50-55	90-00-04	5.406
P115-17	-69472.9767	12304.5127	5.9886	-15.7254	49.0982	294.0270619	290-50-52	179-59-57	16.827
P115-14	-69466.9881	12288.7873	6.3547	-16.6864	16.6864	106.0364874	290-50-54	180-00-02	17.855
合計					倍面積	2636.6347782			151.889
					面積	1318.3173891			
					坪数	398.79			

面積（倍横距法）計算書

地番： 115-4

測点名	X座標	Y座標	D X	D Y	倍横距	倍面積	方向角	夾角	距離
P115-9	-69496.6416	12290.7739	-7.3541	-2.7984	-2.7984	20.5797147	200-49-59	89-58-21	7.868
P115-8	-69503.9957	12287.9755	-3.4970	9.1767	3.5799	-12.5191106	110-51-38	90-01-39	9.820
P115-7	-69507.4927	12297.1522	7.3531	2.8011	15.5578	114.3971550	20-51-15	89-59-37	7.869
P115-10	-69500.1397	12299.9533	3.4980	-9.1794	9.1794	32.1101203	290-51-38	90-00-23	9.823
合計					倍面積	154.5678794			35.380
					面積	77.2839397			
					坪数	23.37			

ご注意
 この図面は土地区画整理組合等から引き継いだ
 ものです。
 換地処分時点のもので現況とは必ずしも一致し
 ないことがあります。
 参考図として取り扱い願います。

面積（倍横距法）計算書

地番： 115-6

測点名	X座標	Y座標	D X	D Y	倍横距	倍面積	方向角	夾角	距離
P115-11	-69503.6808	12287.1490	-16.2705	-6.1916	-6.1916	100.7397719	200-50-02	89-58-33	17.409
P115-12	-69519.9513	12280.9574	-3.8130	10.0059	-2.3772	9.0640872	110-51-37	90-01-35	10.708
P115-13	-69523.7642	12290.9634	16.2715	6.1889	13.8176	224.8334137	20-49-27	89-57-50	17.409
P115-7	-69507.4927	12297.1522	3.4970	-9.1767	10.8297	37.8720807	290-51-38	90-02-11	9.820
P115-8	-69503.9957	12287.9755	0.3149	-0.8265	0.8265	0.2602741	290-51-29	179-59-51	0.884
合計					倍面積	372.7696275			56.230
					面積	186.3848138			
					坪数	56.38			

面積（倍横距法）計算書

地番： 115-8

測点名	X座標	Y座標	D X	D Y	倍横距	倍面積	方向角	夾角	距離
P115-6	-69493.2176	12259.6921	-32.9598	-12.5379	-12.5379	413.2475038	200-49-37	89-57-59	35.264
G4-23-3	-69526.1774	12247.1542	-2.7143	1.2104	-23.8655	64.7785683	155-58-02	135-08-25	2.972
G4-23-4	-69528.8918	12248.3646	-12.2123	33.7511	11.0960	-135.5077199	109-53-31	133-55-29	35.893
G4-23-5	-69541.1041	12282.1157	1.2641	2.6932	47.5403	60.0936470	64-51-26	134-57-55	2.975
G4-23-6	-69539.8400	12284.8089	16.0758	6.1545	56.3880	906.4818530	20-56-56	136-05-30	17.214
P115-13	-69523.7642	12290.9634	3.8130	-10.0059	52.5365	200.3194934	290-51-37	89-54-41	10.708
P115-12	-69519.9513	12280.9574	16.2705	6.1916	48.7221	792.7331180	20-50-02	269-58-25	17.409
P115-11	-69503.6808	12287.1490	10.4631	-27.4568	27.4568	287.2846183	290-51-38	90-01-36	29.383
合計					倍面積	2589.4310819			151.818
					面積	1294.7155410			
					坪数	391.65			

ご注意
 この図面は土地区画整理組合等から引き継いだ
 ものです。
 換地処分時点のもので現況とは必ずしも一致し
 ないことがあります。
 参考図として取り扱い願います。

面積（倍横距法）計算書

地番： 115-9

測点名	X座標	Y座標	D X	D Y	倍横距	倍面積	方向角	夾角	距離
P115-18	-69460.8985	12271.9994	-2.1119	-0.8022	-0.8022	1.6942270	200-48-00	86-11-36	2.259
P115-21	-69463.0104	12271.1971	-0.2865	1.0241	-0.5804	0.1662860	105-37-49	84-49-49	1.063
P115-20	-69463.2969	12272.2212	1.9518	0.7533	1.1971	2.3363970	21-06-18	95-28-29	2.092
P115-19	-69461.3451	12272.9745	0.4466	-0.9752	0.9752	0.4355363	294-36-24	93-30-06	1.073
合計					倍面積	4.6324462			6.487
					面積	2.3162231			
					坪数	0.70			

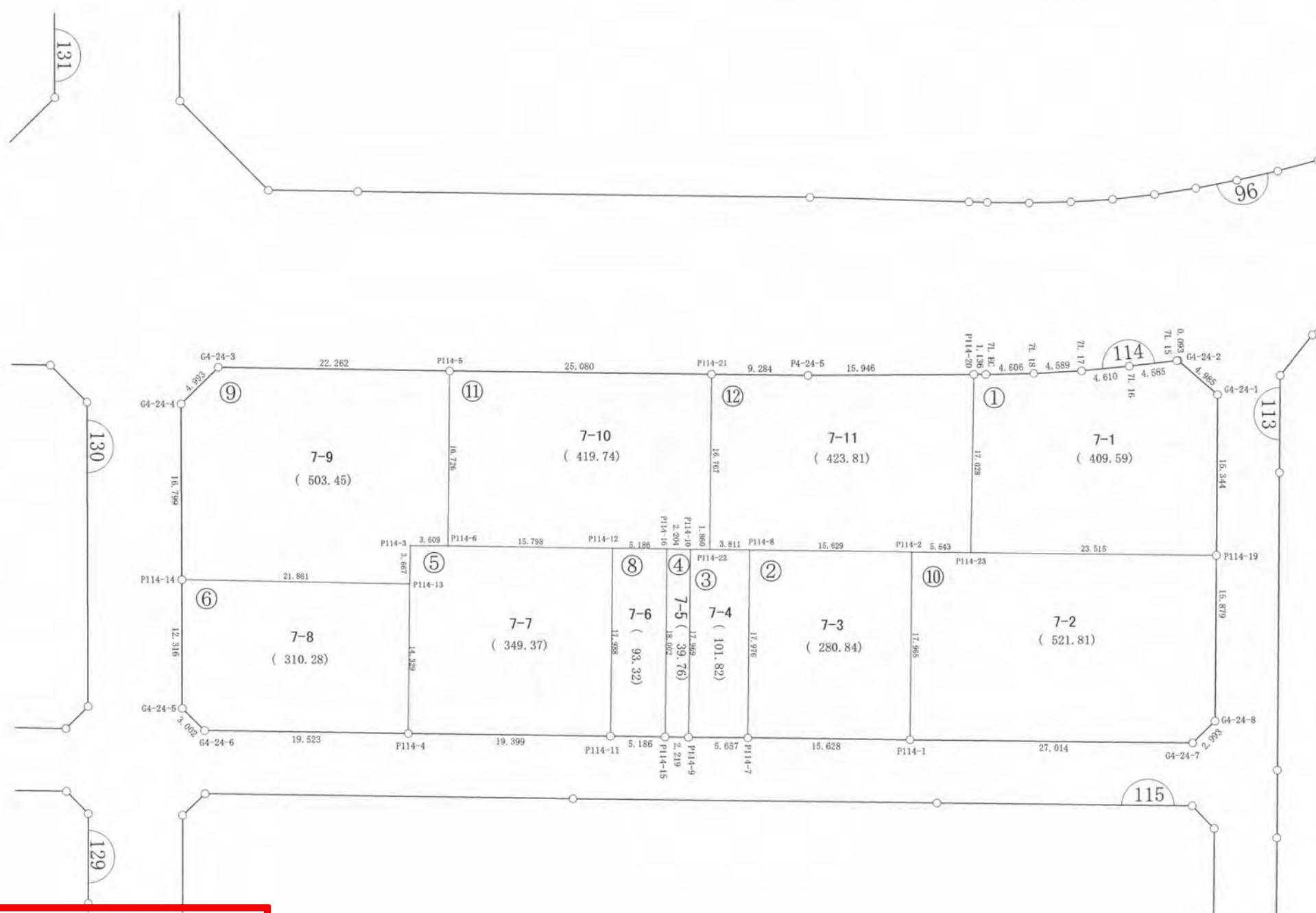
ご注意
 この図面は土地区画整理組合等から引き継いだ
 ものです。
 換地処分時点のもので現況とは必ずしも一致し
 ないことがあります。
 参考図として取り扱い願います。

木更津都市計画事業中尾・伊豆島
特定土地区画整理事業

確定図

縮尺 1:500

所在 ほたる野三丁目



ご注意
 この図面は土地区画整理組合等から引き継いだものです。
 換地処分時点のもので現況とは必ずしも一致しないことがあります。
 参考図として取り扱い願います。

凡 例	
記 号	名 称
114	街区番号
①	画地番号
31.020	辺 長
(671.32)	画地面積
29-1	換地処分後の土地

※以下面積計算書は画地番号順に掲載しています。

面積（倍横距法）計算書

地番： 114-1

測点名	X座標	Y座標	D X	D Y	倍横距	倍面積	方向角	夾角	距離
G4-24-1	-69421.8587	12244.7628	-2.4002	-4.3688	-4.3688	10.4862184	241-12-57	130-23-23	4.985
G4-24-2	-69424.2589	12240.3939	-0.0904	-0.0196	-8.7573	0.7916552	192-14-03	131-01-06	0.093
7L 15	-69424.3493	12240.3743	-4.4555	-1.0835	-9.8604	43.9326206	193-40-04	181-26-01	4.585
7L 16	-69428.8048	12239.2909	-4.4581	-1.1718	-12.1156	54.0122959	194-43-36	181-03-32	4.610
7L 17	-69433.2629	12238.1191	-4.3912	-1.3314	-14.6187	64.1934713	196-52-01	182-08-25	4.589
7L 18	-69437.6541	12236.7877	-4.3541	-1.5029	-17.4530	75.9915701	199-02-34	182-10-33	4.606
7L EC	-69442.0081	12235.2849	-1.0671	-0.3897	-19.3456	20.6435258	200-03-46	181-01-12	1.136
P114-20	-69443.0752	12234.8951	-6.2183	15.8521	-3.8832	24.1465621	111-25-06	91-21-20	17.028
P114-23	-69449.2935	12250.7472	21.9795	8.3572	20.3261	446.7563173	20-49-05	89-23-59	23.515
P114-19	-69427.3140	12259.1044	5.4553	-14.3416	14.3416	78.2382097	290-49-34	90-00-29	15.344
合計					倍面積	819.1924464			80.491
					面積	409.5962232			
					坪数	123.90			

面積（倍横距法）計算書

地番： 114-2

測点名	X座標	Y座標	D X	D Y	倍横距	倍面積	方向角	夾角	距離
P114-2	-69454.5722	12248.7517	-14.6007	-5.5752	-5.5752	81.4023606	200-53-57	90-02-20	15.629
P114-8	-69469.1729	12243.1764	-6.4000	16.7980	5.6475	-36.1440275	110-51-24	89-57-27	17.976
P114-7	-69475.5728	12259.9744	14.6036	5.5643	28.0099	409.0451630	20-51-29	90-00-05	15.628
P114-1	-69460.9692	12265.5388	6.3971	-16.7871	16.7871	107.3881977	290-51-37	90-00-08	17.965
合計					倍面積	561.6916938			67.198
					面積	280.8458469			
					坪数	84.95			

ご注意
 この図面は土地区画整理組合等から引き継いだ
 ものです。
 換地処分時点のもので現況とは必ずしも一致し
 ないことがあります。
 参考図として取り扱い願います。

面積（倍横距法）計算書

地番： 114-3

測点名	X座標	Y座標	DX	DY	倍横距	倍面積	方向角	夾角	距離
P114-8	-69469.1729	12243.1764	-3.5606	-1.3578	-1.3578	4.8343992	200-52-24	90-01-00	3.811
P114-22	-69472.7335	12241.8187	-1.7428	-0.6504	-3.3659	5.8661274	200-27-58	179-35-34	1.860
P114-10	-69474.4762	12241.1682	-6.3847	16.7969	12.7805	-81.5994310	110-48-44	90-20-46	17.969
P114-9	-69480.8609	12257.9651	5.2881	2.0093	31.5867	167.0326802	20-48-18	89-59-34	5.657
P114-7	-69475.5728	12259.9744	6.4000	-16.7980	16.7980	107.5066427	290-51-24	90-03-06	17.976
合計					倍面積	203.6404185			47.273
					面積	101.8202092			
					坪数	30.80			

面積（倍横距法）計算書

地番： 114-4

測点名	X座標	Y座標	DX	DY	倍横距	倍面積	方向角	夾角	距離
P114-10	-69474.4762	12241.1682	-2.0477	-0.8144	-0.8144	1.6677031	201-41-22	90-52-38	2.204
P114-16	-69476.5239	12240.3538	-6.4103	16.8218	15.1929	-97.3907693	110-51-37	89-10-15	18.002
P114-15	-69482.9342	12257.1756	2.0733	0.7895	32.8043	68.0126674	20-50-51	89-59-14	2.219
P114-9	-69480.8609	12257.9651	6.3847	-16.7969	16.7969	107.2426114	290-48-44	89-57-53	17.969
合計					倍面積	79.5322126			40.394
					面積	39.7661063			
					坪数	12.02			

ご注意
 この図面は土地区画整理組合等から引き継いだ
 ものです。
 換地処分時点のもので現況とは必ずしも一致し
 ないことがあります。
 参考図として取り扱い願います。

面積（倍横距法）計算書

地番： 114-5

測点名	X座標	Y座標	D X	D Y	倍横距	倍面積	方向角	夾角	距離
P114-12	-69481.3753	12238.5211	-14.7569	-5.6408	-5.6408	83.2412960	200-55-10	90-03-30	15.798
P114-6	-69496.1322	12232.8803	-3.3772	-1.2726	-12.5542	42.3978704	200-38-49	179-43-39	3.609
P114-3	-69499.5094	12231.6077	-1.3189	3.4219	-10.4049	13.7225476	111-04-39	90-25-50	3.667
P114-13	-69500.8282	12235.0296	-5.0824	13.3973	6.4143	-32.6001210	110-46-29	179-41-50	14.329
P114-4	-69505.9107	12248.4269	18.1299	6.9026	26.7142	484.3256389	20-50-36	90-04-07	19.399
P114-11	-69487.7808	12255.3295	6.4055	-16.8084	16.8084	107.6656509	290-51-40	90-01-04	17.988
合計					倍面積	698.7528828			74.790
					面積	349.3764414			
					坪数	105.68			

面積（倍横距法）計算書

地番： 114-6

測点名	X座標	Y座標	D X	D Y	倍横距	倍面積	方向角	夾角	距離
P114-4	-69505.9107	12248.4269	5.0824	-13.3973	-13.3973	-68.0907137	290-46-29	89-53-40	14.329
P114-13	-69500.8282	12235.0296	-20.3982	-7.8634	-34.6581	706.9612254	201-04-53	90-18-24	21.861
P114-14	-69521.2264	12227.1662	-4.1920	11.5805	-30.9410	129.7040012	109-53-58	88-49-05	12.316
G4-24-5	-69525.4184	12238.7467	1.2666	2.7218	-16.6386	-21.0737311	65-02-45	135-08-47	3.002
G4-24-6	-69524.1518	12241.4685	18.2412	6.9584	-6.9584	-126.9293182	20-52-49	135-50-04	19.523
合計					倍面積	620.5714636			71.031
					面積	310.2857318			
					坪数	93.86			

ご注意
 この図面は土地区画整理組合等から引き継いだ
 ものです。
 換地処分時点のもので現況とは必ずしも一致し
 ないことがあります。
 参考図として取り扱い願います。

面積（倍横距法）計算書

地番： 114-8

測点名	X座標	Y座標	DX	DY	倍横距	倍面積	方向角	夾角	距離
P114-15	-69482.9342	12257.1756	6.4103	-16.8218	-16.8218	-107.8322318	290-51-37	90-00-30	18.002
P114-16	-69476.5239	12240.3538	-4.8514	-1.8327	-35.4763	172.1085557	200-41-41	89-50-04	5.186
P114-12	-69481.3753	12238.5211	-6.4055	16.8084	-20.5006	131.3156267	110-51-40	90-09-59	17.988
P114-11	-69487.7808	12255.3295	4.8466	1.8461	-1.8461	-8.9471435	20-51-07	89-59-27	5.186
合計					倍面積	186.6448071			46.362
					面積	93.3224036			
					坪数	28.23			

面積（倍横距法）計算書

地番： 114-9

測点名	X座標	Y座標	DX	DY	倍横距	倍面積	方向角	夾角	距離
P114-5	-69490.1858	12217.2468	-5.9464	15.6335	15.6335	-92.9638420	110-49-30	269-53-54	16.726
P114-6	-69496.1322	12232.8803	-3.3772	-1.2726	29.9945	-101.2966714	200-38-49	269-49-19	3.609
P114-3	-69499.5094	12231.6077	-1.3189	3.4219	32.1438	-42.3929718	111-04-39	90-25-50	3.667
P114-13	-69500.8282	12235.0296	-20.3982	-7.8634	27.7022	-565.0750523	201-04-53	270-00-14	21.861
P114-14	-69521.2264	12227.1662	5.7031	-15.8014	4.0374	23.0255123	289-50-44	268-45-51	16.799
G4-24-4	-69515.5234	12211.3648	4.5439	-2.0694	-13.8334	-62.8582004	335-30-51	225-40-07	4.993
G4-24-3	-69510.9794	12209.2954	20.7937	7.9514	-7.9514	-165.3394632	20-55-36	225-24-45	22.262
合計					倍面積	-1006.9006890			89.917
					面積	503.4503445			
					坪数	152.29			

ご注意
 この図面は土地区画整理組合等から引き継いだ
 ものです。
 換地処分時点のもので現況とは必ずしも一致し
 ないことがあります。
 参考図として取り扱い願います。

面積（倍横距法）計算書

地番： 114-10

測点名	X座標	Y座標	D X	D Y	倍横距	倍面積	方向角	夾角	距離
P114-19	-69427.3140	12259.1044	-21.9795	-8.3572	-8.3572	183.6857037	200-49-05	89-53-47	23.515
P114-23	-69449.2935	12250.7472	-5.2787	-1.9956	-18.7099	98.7632714	200-42-32	179-53-27	5.643
P114-2	-69454.5722	12248.7517	-6.3971	16.7871	-3.9184	25.0660784	110-51-37	90-09-05	17.965
P114-1	-69460.9692	12265.5388	25.2475	9.6083	22.4770	567.4898710	20-50-06	89-58-29	27.014
G4-24-7	-69435.7217	12275.1471	2.7375	-1.2109	30.8745	84.5194727	336-08-21	135-18-15	2.993
G4-24-8	-69432.9842	12273.9362	5.6701	-14.8318	14.8318	84.0983817	290-55-18	134-46-57	15.879
合計					倍面積	1043.6227788			93.009
					面積	521.8113894			
					坪数	157.84			

面積（倍横距法）計算書

地番： 114-11

測点名	X座標	Y座標	D X	D Y	倍横距	倍面積	方向角	夾角	距離
P114-21	-69466.7426	12226.1585	-23.4432	-8.9117	-8.9117	208.9177681	200-48-50	89-52-46	25.080
P114-5	-69490.1858	12217.2468	-5.9464	15.6335	-2.1898	13.0217809	110-49-30	90-00-40	16.726
P114-6	-69496.1322	12232.8803	14.7569	5.6408	19.0845	281.6282342	20-55-10	90-05-40	15.798
P114-12	-69481.3753	12238.5211	4.8514	1.8327	26.5580	128.8427600	20-41-41	179-46-31	5.186
P114-16	-69476.5239	12240.3538	2.0477	0.8144	29.2051	59.8029475	21-41-22	180-59-41	2.204
P114-10	-69474.4762	12241.1682	1.7428	0.6504	30.6700	53.4513258	20-27-58	178-46-36	1.860
P114-22	-69472.7335	12241.8187	5.9908	-15.6602	15.6602	93.8179278	290-56-04	90-28-06	16.767
合計					倍面積	839.4827445			83.621
					面積	419.7413722			
					坪数	126.97			

ご注意
 この図面は土地区画整理組合等から引き継いだ
 ものです。
 換地処分時点のもので現況とは必ずしも一致し
 ないことがあります。
 参考図として取り扱い願います。

面積（倍横距法）計算書

地番： 114-12

測点名	X座標	Y座標	DX	DY	倍横距	倍面積	方向角	夾角	距離
P114-20	-69443.0752	12234.8951	-14.9967	-5.4187	-5.4187	81.2632754	199-51-58	88-26-52	15.946
P4-24-5	-69458.0720	12229.4764	-8.6706	-3.3179	-14.1554	122.7366161	200-56-24	181-04-26	9.284
P114-21	-69466.7426	12226.1585	-5.9908	15.6602	-1.8131	10.8623049	110-56-04	89-59-40	16.767
P114-22	-69472.7335	12241.8187	3.5606	1.3578	15.2048	54.1379244	20-52-24	89-56-20	3.811
P114-8	-69469.1729	12243.1764	14.6007	5.5752	22.1378	323.2276418	20-53-57	180-01-33	15.629
P114-2	-69454.5722	12248.7517	5.2787	1.9956	29.7086	156.8219369	20-42-32	179-48-35	5.643
P114-23	-69449.2935	12250.7472	6.2183	-15.8521	15.8521	98.5723663	291-25-06	90-42-34	17.028
合計					倍面積	847.6220657			84.108
					面積	423.8110329			
					坪数	128.20			

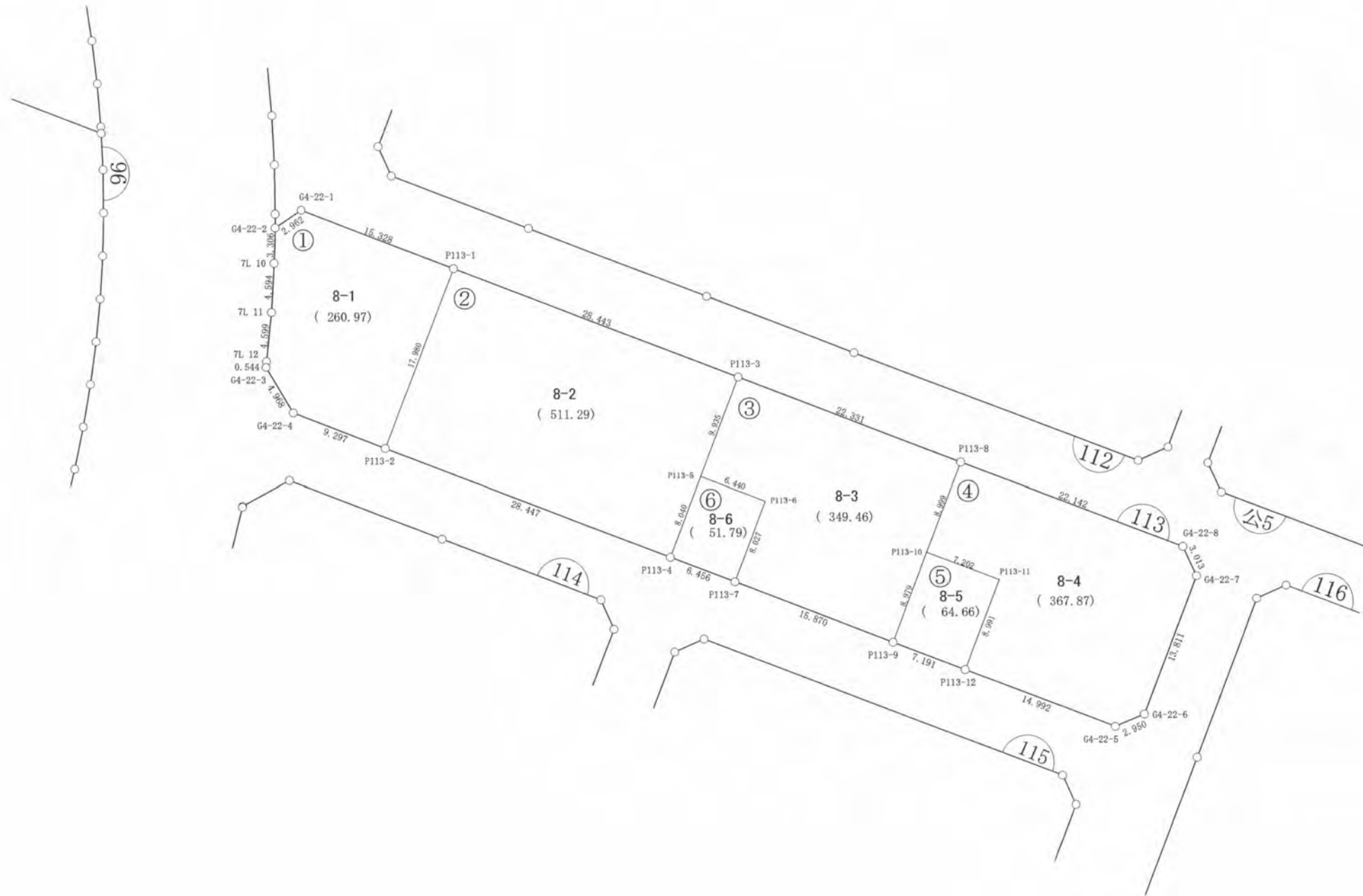
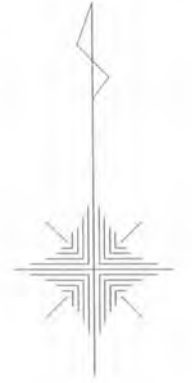
ご注意
 この図面は土地区画整理組合等から引き継いだ
 ものです。
 換地処分時点のもので現況とは必ずしも一致し
 ないことがあります。
 参考図として取り扱い願います。

木更津都市計画事業中尾・伊豆島
特定土地区画整理事業

確定図

縮尺 1:500

所在 ほたる野三丁目



ご注意
この図面は土地区画整理組合等から引き継いだものです。
換地処分時点のもので現況とは必ずしも一致しないことがあります。
参考図として取り扱い願います。

凡 例	
記 号	名 称
(114)	街区番号
①	画地番号
31.020	辺 長
(671.32)	画地面積
29-1	換地処分後の土地

※以下面積計算書は画地番号順に掲載しています。

面積（倍横距法）計算書

地番： 113-1

測点名	X座標	Y座標	D X	D Y	倍横距	倍面積	方向角	夾角	距離
G4-22-1	-69396.6233	12245.9036	-1.6595	-2.4534	-2.4534	4.0713653	235-55-34	125-06-41	2.962
G4-22-2	-69398.2828	12243.4502	-3.3043	-0.0918	-4.9986	16.5168849	181-35-26	125-39-52	3.306
7L 10	-69401.5871	12243.3584	-4.5868	-0.2644	-5.3547	24.5610585	183-17-56	181-42-30	4.594
7L 11	-69406.1739	12243.0940	-4.5760	-0.4559	-6.0750	27.7990512	185-41-21	182-23-25	4.599
7L 12	-69410.7499	12242.6382	-0.5411	-0.0526	-6.5835	3.5623039	185-33-11	179-51-50	0.544
G4-22-3	-69411.2910	12242.5855	-4.2625	2.5509	-4.0851	17.4130546	149-06-05	143-32-54	4.968
G4-22-4	-69415.5535	12245.1365	-3.3155	8.6858	7.1516	-23.7115504	110-53-34	141-47-29	9.297
P113-2	-69418.8690	12253.8223	16.7991	6.4085	22.2460	373.7120424	20-52-51	89-59-17	17.980
P113-1	-69402.0699	12260.2308	5.4466	-14.3272	14.3272	78.0350037	290-48-53	89-56-02	15.328
合計					倍面積	521.9592141			63.578
					面積	260.9796070			
					坪数	78.94			

面積（倍横距法）計算書

地番： 113-2

測点名	X座標	Y座標	D X	D Y	倍横距	倍面積	方向角	夾角	距離
P113-1	-69402.0699	12260.2308	-16.7991	-6.4085	-6.4085	107.6564745	200-52-51	90-00-24	17.980
P113-2	-69418.8690	12253.8223	-10.1316	26.5812	13.7643	-139.4547389	110-51-53	89-59-02	28.447
P113-4	-69429.0007	12280.4036	7.5151	2.8570	43.2026	324.6696064	20-48-56	89-57-03	8.040
P113-5	-69421.4856	12283.2606	9.2810	3.5460	49.6056	460.3920046	20-54-38	180-05-42	9.935
P113-3	-69412.2046	12286.8066	10.1346	-26.5758	26.5758	269.3361128	290-52-27	89-57-49	28.443
合計					倍面積	1022.5994593			92.845
					面積	511.2997297			
					坪数	154.66			

ご注意
 この図面は土地区画整理組合等から引き継いだ
 ものです。
 換地処分時点のもので現況とは必ずしも一致し
 ないことがあります。
 参考図として取り扱い願います。

面積（倍横距法）計算書

地番： 113-3

測点名	X座標	Y座標	D X	D Y	倍横距	倍面積	方向角	夾角	距離
P113-3	-69412.2046	12286.8066	-9.2810	-3.5460	-3.5460	32.9110241	200-54-38	90-02-30	9.935
P113-5	-69421.4856	12283.2606	-2.3003	6.0147	-1.0774	2.4784130	110-55-45	90-01-07	6.440
P113-6	-69423.7859	12289.2752	-7.5088	-2.8369	2.1003	-15.7707239	200-41-50	269-46-05	8.027
P113-7	-69431.2947	12286.4383	-5.6624	14.8256	14.0890	-79.7780723	110-54-13	90-12-23	15.870
P113-9	-69436.9571	12301.2639	8.3943	3.1884	32.1030	269.4841721	20-47-54	89-53-41	8.979
P113-10	-69428.5627	12304.4524	8.4033	3.2198	38.5113	323.6239907	20-57-54	180-10-00	8.999
P113-8	-69420.1594	12307.6722	7.9548	-20.8656	20.8656	165.9821375	290-52-08	89-54-14	22.331
合計					倍面積	698.9309411			80.581
					面積	349.4654706			
					坪数	105.71			

面積（倍横距法）計算書

地番： 113-4

測点名	X座標	Y座標	D X	D Y	倍横距	倍面積	方向角	夾角	距離
P113-8	-69420.1594	12307.6722	-8.4033	-3.2198	-3.2198	27.0573867	200-57-54	90-06-37	8.999
P113-10	-69428.5627	12304.4524	-2.5599	6.7317	0.2920	-0.7474712	110-49-15	89-51-21	7.202
P113-11	-69431.1227	12311.1840	-8.4012	-3.2033	3.8203	-32.0954338	200-52-17	270-03-02	8.991
P113-12	-69439.5239	12307.9807	-5.3325	14.0111	14.6281	-78.0046725	110-50-11	89-57-54	14.992
G4-22-5	-69444.8564	12321.9918	1.1621	2.7114	31.3506	36.4312151	66-48-04	135-57-53	2.950
G4-22-6	-69443.6944	12324.7032	12.9092	4.9074	38.9695	503.0653512	20-48-51	134-00-47	13.811
G4-22-7	-69430.7852	12329.6106	2.7431	-1.2468	42.6301	116.9394882	335-33-29	134-44-38	3.013
G4-22-8	-69428.0420	12328.3639	7.8826	-20.6917	20.6917	163.1048051	290-51-17	135-17-48	22.142
合計					倍面積	735.7506688			82.100
					面積	367.8753344			
					坪数	111.28			

ご注意
 この図面は土地区画整理組合等から引き継いだ
 ものです。
 換地処分時点のもので現況とは必ずしも一致し
 ないことがあります。
 参考図として取り扱い願います。

面積（倍横距法）計算書

地番： 113-5

測点名	X座標	Y座標	DX	DY	倍横距	倍面積	方向角	夾角	距離
P113-10	-69428.5627	12304.4524	-8.3943	-3.1884	-3.1884	26.7648259	200-47-54	89-58-39	8.979
P113-9	-69436.9571	12301.2639	-2.5668	6.7168	0.3399	-0.8724364	110-54-52	90-06-58	7.191
P113-12	-69439.5239	12307.9807	8.4012	3.2033	10.2600	86.1966855	20-52-17	89-57-25	8.991
P113-11	-69431.1227	12311.1840	2.5599	-6.7317	6.7317	17.2324231	290-49-15	89-56-58	7.202
合計						倍面積 面積 坪数			
						129.3214981 64.6607490 19.55			32.363

面積（倍横距法）計算書

地番： 113-6

測点名	X座標	Y座標	DX	DY	倍横距	倍面積	方向角	夾角	距離
P113-5	-69421.4856	12283.2606	-7.5151	-2.8570	-2.8570	21.4706588	200-48-56	89-53-11	8.040
P113-4	-69429.0007	12280.4036	-2.2940	6.0348	0.3207	-0.7357397	110-48-48	89-59-52	6.456
P113-7	-69431.2947	12286.4383	7.5088	2.8369	9.1924	69.0235312	20-41-50	89-53-02	8.027
P113-6	-69423.7859	12289.2752	2.3003	-6.0147	6.0147	13.8355049	290-55-45	90-13-55	6.440
合計						倍面積 面積 坪数			
						103.5939552 51.7969776 15.66			28.963

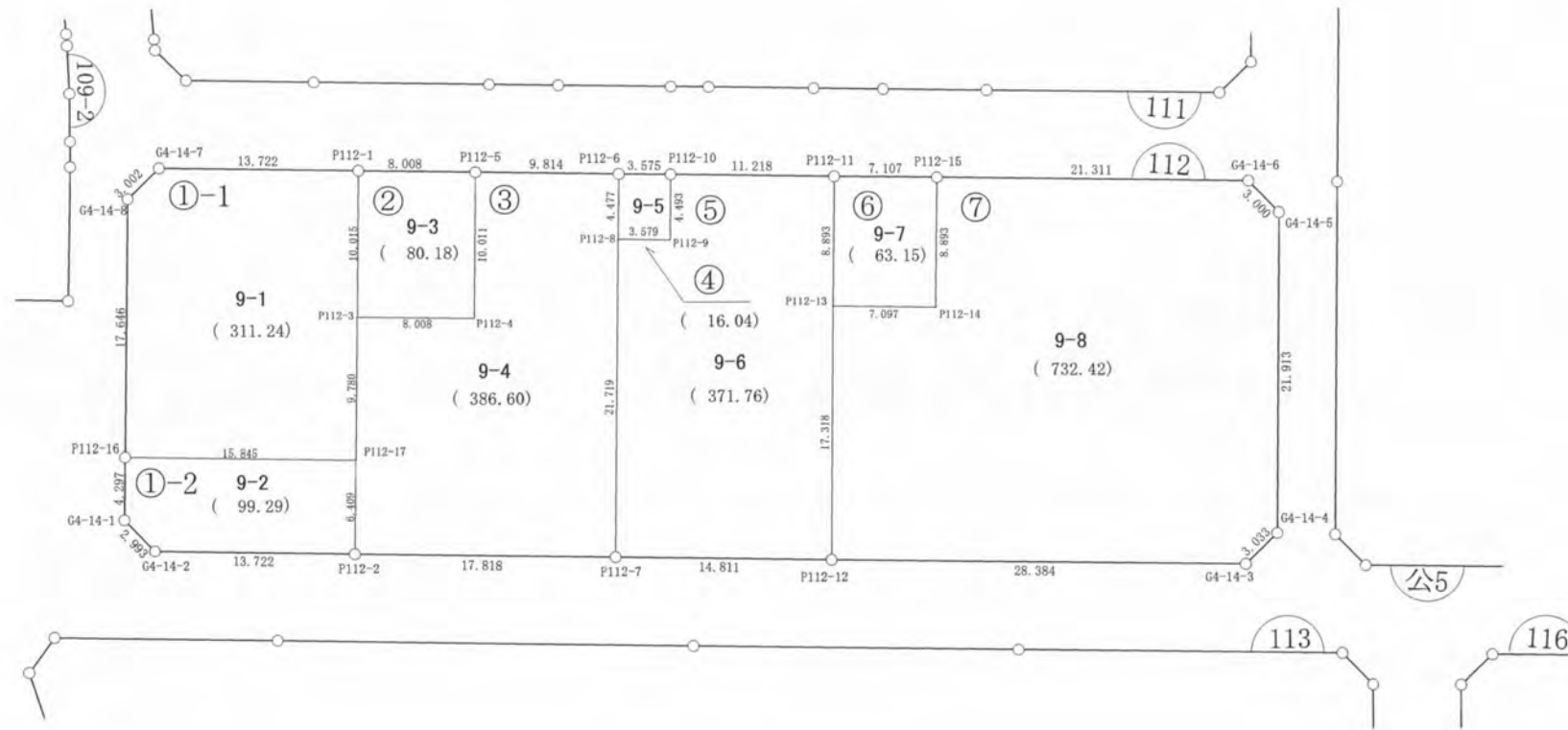
ご注意
 この図面は土地区画整理組合等から引き継いだ
 ものです。
 換地処分時点のもので現況とは必ずしも一致し
 ないことがあります。
 参考図として取り扱い願います。

木更津都市計画事業中尾・伊豆島
特定土地区画整理事業

確定図

縮尺 1:500

所在 ほたる野三丁目



ご注意
この図面は土地区画整理組合等から引き継いだものです。
換地処分時点のもので現況とは必ずしも一致しないことがあります。
参考図として取り扱い願います。

凡 例	
記 号	名 称
112	街区番号
①	画地番号
31.020	辺 長
(671.32)	画地面積
29-1	換地処分後の土地

※以下面積計算書は画地番号順に掲載しています。

面積（倍横距法）計算書

地番： 112-1-1

測点名	X座標	Y座標	DX	DY	倍横距	倍面積	方向角	夾角	距離
P112-17	-69392.3363	12269.5313	9.1378	3.4860	3.4860	31.8547873	20-52-54	89-58-57	9.780
P112-3	-69383.1985	12273.0174	9.3618	3.5568	10.5289	98.5702961	20-48-12	179-55-18	10.015
P112-1	-69373.8367	12276.5742	4.8724	-12.8280	1.2578	6.1283528	290-47-53	89-59-41	13.722
G4-14-7	-69368.9643	12263.7462	-1.2283	-2.7391	-14.3094	17.5755801	245-50-53	135-03-00	3.002
G4-14-8	-69370.1926	12261.0071	-16.4916	-6.2781	-23.3266	384.6926548	200-50-27	134-59-34	17.646
P112-16	-69386.6842	12254.7290	-5.6522	14.8023	-14.8023	83.6651981	110-53-57	90-03-30	15.845
合計					倍面積	622.4868691			70.010
					面積	311.2434346			
					坪数	94.15			

面積（倍横距法）計算書

地番： 112-1-2

測点名	X座標	Y座標	DX	DY	倍横距	倍面積	方向角	夾角	距離
G4-14-2	-69393.4292	12254.4279	-4.8949	12.8191	12.8191	-62.7483741	110-53-57	135-07-09	13.722
P112-2	-69398.3241	12267.2471	5.9877	2.2843	27.9225	167.1920388	20-52-54	89-58-57	6.409
P112-17	-69392.3363	12269.5313	5.6522	-14.8023	15.4045	87.0690272	290-53-57	90-01-03	15.845
P112-16	-69386.6842	12254.7290	-4.0159	-1.5288	-0.9265	3.7208865	200-50-27	89-56-30	4.297
G4-14-1	-69390.7000	12253.2003	-2.7291	1.2277	-1.2277	3.3504214	155-46-48	134-56-21	2.993
合計					倍面積	198.5839999			43.266
					面積	99.2919999			
					坪数	30.03			

ご注意
 この図面は土地区画整理組合等から引き継いだ
 ものです。
 換地処分時点のもので現況とは必ずしも一致し
 ないことがあります。
 参考図として取り扱い願います。

面積（倍横距法）計算書

地番： 112-2

測点名	X座標	Y座標	D X	D Y	倍横距	倍面積	方向角	夾角	距離
P112-1	-69373.8367	12276.5742	-9.3618	-3.5568	-3.5568	33.2986643	200-48-12	89-57-47	10.015
P112-3	-69383.1985	12273.0174	-2.8455	7.4853	0.3716	-1.0572710	110-48-51	90-00-39	8.008
P112-4	-69386.0441	12280.5026	9.3584	3.5555	11.4124	106.8019265	20-48-12	89-59-21	10.011
P112-5	-69376.6856	12284.0582	2.8489	-7.4840	7.4840	21.3211820	290-50-25	90-02-13	8.008
合計					倍面積	160.3645018			36.042
					面積	80.1822509			
					坪数	24.25			

面積（倍横距法）計算書

地番： 112-3

測点名	X座標	Y座標	D X	D Y	倍横距	倍面積	方向角	夾角	距離
P112-5	-69376.6856	12284.0582	-9.3584	-3.5555	-3.5555	33.2744045	200-48-12	89-53-17	10.011
P112-4	-69386.0441	12280.5026	2.8455	-7.4853	-14.5964	-41.5342024	290-48-51	270-00-39	8.008
P112-3	-69383.1985	12273.0174	-9.1378	-3.4860	-25.5677	233.6320796	200-52-54	90-04-03	9.780
P112-17	-69392.3363	12269.5313	-5.9877	-2.2843	-31.3380	187.6427912	200-52-54	180-00-00	6.409
P112-2	-69398.3241	12267.2471	-6.3443	16.6505	-16.9718	107.6735392	110-51-29	89-58-35	17.818
P112-7	-69404.6683	12283.8975	20.2967	7.7315	7.4102	150.4030817	20-51-11	89-59-42	21.719
P112-8	-69384.3716	12291.6291	4.1826	1.5965	16.7382	70.0088608	20-53-30	180-02-19	4.477
P112-6	-69380.1891	12293.2255	3.5034	-9.1673	9.1673	32.1172956	290-54-55	90-01-25	9.814
合計					倍面積	773.2178502			88.036
					面積	386.6089251			
					坪数	116.94			

ご注意
 この図面は土地区画整理組合等から引き継いだ
 ものです。
 換地処分時点のもので現況とは必ずしも一致し
 ないことがあります。
 参考図として取り扱い願います。

面積（倍横距法）計算書

地番： 112-4

測点名	X座標	Y座標	D X	D Y	倍横距	倍面積	方向角	夾角	距離
P112-6	-69380.1891	12293.2255	-4.1826	-1.5965	-1.5965	6.6773407	200-53-30	90-14-17	4.477
P112-8	-69384.3716	12291.6291	-1.2774	3.3432	0.1502	-0.1919177	110-54-39	90-01-09	3.579
P112-9	-69385.6490	12294.9723	4.1989	1.5988	5.0922	21.3814792	20-50-42	89-56-03	4.493
P112-10	-69381.4501	12296.5710	1.2611	-3.3455	3.3455	4.2188284	290-39-13	89-48-31	3.575
合計					倍面積	32.0857306			16.124
					面積	16.0428653			
					坪数	4.85			

面積（倍横距法）計算書

地番： 112-5

測点名	X座標	Y座標	D X	D Y	倍横距	倍面積	方向角	夾角	距離
P112-10	-69381.4501	12296.5710	-4.1989	-1.5988	-1.5988	6.7130215	200-50-42	89-58-20	4.493
P112-9	-69385.6490	12294.9723	1.2774	-3.3432	-6.5407	-8.3548015	290-54-39	270-03-57	3.579
P112-8	-69384.3716	12291.6291	-20.2967	-7.7315	-17.6154	357.5344134	200-51-11	89-56-32	21.719
P112-7	-69404.6683	12283.8975	-5.2779	13.8387	-11.5082	60.7394889	110-52-35	90-01-24	14.811
P112-12	-69409.9462	12297.7363	16.1918	6.1438	8.4743	137.2133816	20-46-43	89-54-08	17.318
P112-13	-69393.7544	12303.8800	8.3074	3.1726	17.7906	147.7948458	20-54-07	180-07-24	8.893
P112-11	-69385.4470	12307.0527	3.9969	-10.4816	10.4816	41.8937059	290-52-22	89-58-15	11.218
合計					倍面積	743.5340555			82.031
					面積	371.7670278			
					坪数	112.45			

ご注意
 この図面は土地区画整理組合等から引き継いだ
 ものです。
 換地処分時点のもので現況とは必ずしも一致し
 ないことがあります。
 参考図として取り扱い願います。

面積（倍横距法）計算書

地番： 112-6

測点名	X座標	Y座標	D X	D Y	倍横距	倍面積	方向角	夾角	距離
P112-11	-69385.4470	12307.0527	-8.3074	-3.1726	-3.1726	26.3564827	200-54-07	90-07-14	8.893
P112-13	-69393.7544	12303.8800	-2.5181	6.6354	0.2901	-0.7304905	110-46-54	89-52-47	7.097
P112-14	-69396.2725	12310.5154	8.3039	3.1819	10.1074	83.9312328	20-57-58	90-11-04	8.893
P112-15	-69387.9686	12313.6973	2.5216	-6.6447	6.6447	16.7552131	290-46-53	89-48-55	7.107
合計					倍面積	126.3124381			31.990
					面積	63.1562190			
					坪数	19.10			

面積（倍横距法）計算書

地番： 112-7

測点名	X座標	Y座標	D X	D Y	倍横距	倍面積	方向角	夾角	距離
P112-15	-69387.9686	12313.6973	-8.3039	-3.1819	-3.1819	26.4226043	200-57-58	90-04-17	8.893
P112-14	-69396.2725	12310.5154	2.5181	-6.6354	-12.9992	-32.7334210	290-46-54	269-48-56	7.097
P112-13	-69393.7544	12303.8800	-16.1918	-6.1438	-25.7783	417.3978167	200-46-43	89-59-49	17.318
P112-12	-69409.9462	12297.7363	-10.0867	26.5313	-5.3908	54.3751086	110-48-57	90-02-14	28.384
G4-14-3	-69420.0330	12324.2676	1.2420	2.7666	23.9072	29.6916870	65-49-28	135-00-31	3.033
G4-14-4	-69418.7910	12327.0342	20.4809	7.7919	34.4657	705.8886323	20-49-45	135-00-17	21.913
G4-14-5	-69398.3101	12334.8262	2.7410	-1.2195	41.0382	112.4865421	336-00-58	135-11-13	3.000
G4-14-6	-69395.5691	12333.6067	7.6005	-19.9094	19.9094	151.3215755	290-53-41	134-52-43	21.311
合計					倍面積	1464.8505455			110.949
					面積	732.4252728			
					坪数	221.55			

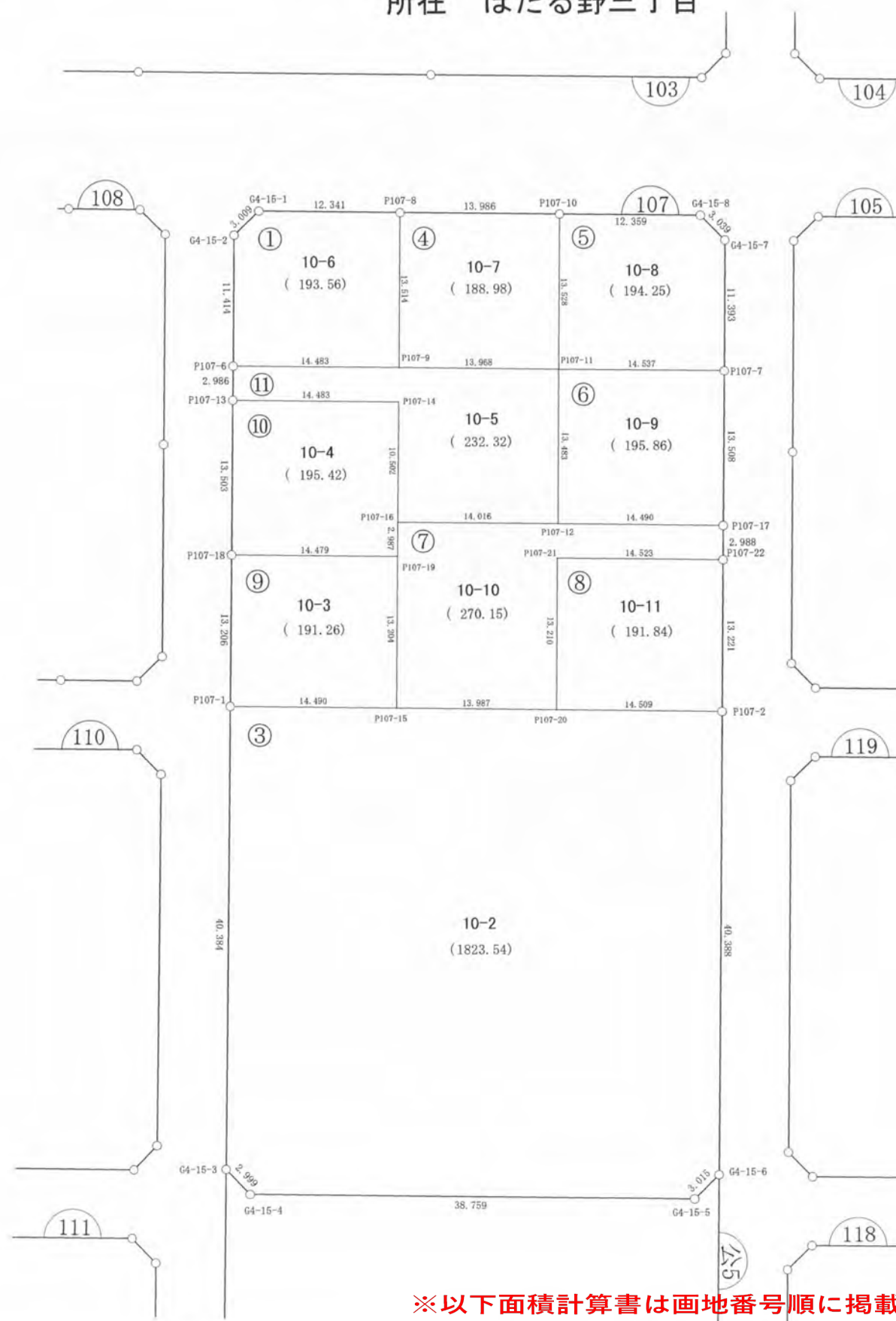
ご注意
 この図面は土地区画整理組合等から引き継いだ
 ものです。
 換地処分時点のもので現況とは必ずしも一致し
 ないことがあります。
 参考図として取り扱い願います。

木更津都市計画事業中尾・伊豆島
特定土地区画整理事業

確 定 図

縮尺 1:500

所在 ほたる野三丁目



ご注意
この図面は土地区画整理組合等から引き継いだものです。
換地処分時点のもので現況とは必ずしも一致しないことがあります。
参考図として取り扱い願います。

凡 例	
記 号	名 称
144	街区番号
①	画地番号
31.020	辺 長
(671.32)	画地面積
29-1	換地処分後の土地

※以下面積計算書は画地番号順に掲載しています。

面積（倍横距法）計算書

地番： 107-1

測点名	X座標	Y座標	D X	D Y	倍横距	倍面積	方向角	夾角	距離
G4-15-1	-69284.5810	12384.7337	-1.2170	-2.7520	-2.7520	3.3490869	246-08-41	135-16-37	3.009
G4-15-2	-69285.7980	12381.9816	-10.6669	-4.0602	-9.5642	102.0207954	200-50-18	134-41-37	11.414
P107-6	-69296.4649	12377.9215	-5.1432	13.5389	-0.0855	0.4395418	110-48-04	89-57-46	14.483
P107-9	-69301.6081	12391.4604	12.6309	4.8052	18.2587	230.6237214	20-49-42	90-01-38	13.514
P107-8	-69288.9772	12396.2656	4.3962	-11.5319	11.5319	50.6964824	290-52-04	90-02-22	12.341
合計					倍面積	387.1296279			54.761
					面積	193.5648139			
					坪数	58.55			

面積（倍横距法）計算書

地番： 107-3

測点名	X座標	Y座標	D X	D Y	倍横距	倍面積	方向角	夾角	距離
P107-1	-69324.2121	12367.3438	-37.7415	-14.3683	-14.3683	542.2808233	200-50-31	89-59-28	40.384
G4-15-3	-69361.9535	12352.9755	-2.7513	1.1928	-27.5438	75.7819072	156-33-44	135-43-13	2.999
G4-15-4	-69364.7048	12354.1683	-13.8018	36.2186	9.8675	-136.1888986	110-51-37	134-17-53	38.759
G4-15-5	-69378.5066	12390.3869	1.2375	2.7491	48.8352	60.4314093	65-45-58	134-54-21	3.015
G4-15-6	-69377.2692	12393.1360	37.7434	14.3739	65.9582	2489.4852322	20-50-54	135-04-56	40.388
P107-2	-69339.5258	12407.5099	5.1708	-13.5565	66.7756	345.2843080	290-52-41	90-01-47	14.509
P107-20	-69334.3550	12393.9534	4.9854	-13.0684	40.1507	200.1674092	290-52-52	180-00-11	13.987
P107-15	-69329.3696	12380.8849	5.1575	-13.5411	13.5411	69.8385278	290-51-03	179-58-11	14.490
合計					倍面積	3647.0807184			168.531
					面積	1823.5403592			
					坪数	551.62			

ご注意
 この図面は土地区画整理組合等から引き継いだ
 ものです。
 換地処分時点のもので現況とは必ずしも一致し
 ないことがあります。
 参考図として取り扱い願います。

ご注意
 この図面は土地区画整理組合等から引き継いだ
 ものです。
 換地処分時点のもので現況とは必ずしも一致し
 ないことがあります。
 参考図として取り扱い願います。

面積（倍横距法）計算書

地番： 107-4

測点名	X座標	Y座標	D X	D Y	倍横距	倍面積	方向角	夾角	距離
P107-8	-69288.9772	12396.2656	-12.6309	-4.8052	-4.8052	60.6941284	200-49-42	89-58-21	13.514
P107-9	-69301.6081	12391.4604	-4.9862	13.0479	3.4375	-17.1401802	110-54-51	90-05-09	13.968
P107-11	-69306.5943	12404.5083	12.6377	4.8273	21.3127	269.3445078	20-54-20	89-59-29	13.528
P107-10	-69293.9566	12409.3356	4.9794	-13.0700	13.0700	65.0809679	290-51-21	89-57-01	13.986
合計					倍面積	377.9794241			54.996
					面積	188.9897120			
					坪数	57.16			

面積（倍横距法）計算書

地番： 107-5

測点名	X座標	Y座標	D X	D Y	倍横距	倍面積	方向角	夾角	距離
P107-10	-69293.9566	12409.3356	-12.6377	-4.8273	-4.8273	61.0060972	200-54-20	90-07-33	13.528
P107-11	-69306.5943	12404.5083	-5.1638	13.5888	3.9342	-20.3155649	110-48-25	89-54-05	14.537
P107-7	-69311.7582	12418.0971	10.6488	4.0490	21.5720	229.7167066	20-49-05	90-00-40	11.393
G4-15-7	-69301.1093	12422.1461	2.7679	-1.2552	24.3658	67.4426298	335-36-26	134-47-21	3.039
G4-15-8	-69298.3414	12420.8909	4.3848	-11.5553	11.5553	50.6676274	290-46-47	135-10-21	12.359
合計					倍面積	388.5174960			54.856
					面積	194.2587480			
					坪数	58.76			

面積（倍横距法）計算書

地番： 107-6

測点名	X座標	Y座標	D X	D Y	倍横距	倍面積	方向角	夾角	距離
P107-11	-69306.5943	12404.5083	-12.6146	-4.7592	-4.7592	60.0355311	200-40-13	89-51-48	13.483
P107-12	-69319.2090	12399.7491	-5.1709	13.5360	4.0176	-20.7747522	110-54-27	90-14-14	14.490
P107-17	-69324.3799	12413.2851	12.6217	4.8120	22.3656	282.2928512	20-52-09	89-57-42	13.508
P107-7	-69311.7582	12418.0971	5.1638	-13.5888	13.5888	70.1701605	290-48-25	89-56-16	14.537
合計					倍面積	391.7237906			56.018
					面積	195.8618953			
					坪数	59.24			

面積（倍横距法）計算書

地番： 107-7

測点名	X座標	Y座標	D X	D Y	倍横距	倍面積	方向角	夾角	距離
P107-16	-69314.2371	12386.6442	-2.7919	-1.0625	-1.0625	2.9664999	200-50-10	90-03-35	2.987
P107-19	-69317.0289	12385.5816	-12.3406	-4.6967	-6.8218	84.1850980	200-50-10	180-00-00	13.204
P107-15	-69329.3696	12380.8849	-4.9854	13.0684	1.5499	-7.7270762	110-52-52	90-02-42	13.987
P107-20	-69334.3550	12393.9534	12.3470	4.6968	19.3152	238.4847151	20-49-36	89-56-44	13.210
P107-21	-69322.0079	12398.6502	-5.1653	13.5737	37.5857	-194.1418714	110-50-01	270-00-25	14.523
P107-22	-69327.1733	12412.2239	2.7934	1.0612	52.2206	145.8722320	20-48-09	89-58-08	2.988
P107-17	-69324.3799	12413.2851	5.1709	-13.5360	39.7459	205.5224837	290-54-27	90-06-18	14.490
P107-12	-69319.2090	12399.7491	4.9719	-13.1049	13.1049	65.1564703	290-46-35	179-52-08	14.016
合計					倍面積	540.3185514			89.405
					面積	270.1592757			
					坪数	81.72			

面積（倍横距法）計算書

地番： 107-8

測点名	X座標	Y座標	D X	D Y	倍横距	倍面積	方向角	夾角	距離
P107-21	-69322.0079	12398.6502	-12.3470	-4.6968	-4.6968	57.9914668	200-49-36	89-59-35	13.210
P107-20	-69334.3550	12393.9534	-5.1708	13.5565	4.1629	-21.5257153	110-52-41	90-03-05	14.509
P107-2	-69339.5258	12407.5099	12.3525	4.7140	22.4334	277.1096102	20-53-17	90-00-36	13.221
P107-22	-69327.1733	12412.2239	5.1653	-13.5737	13.5737	70.1125442	290-50-01	89-56-44	14.523
合計					倍面積	383.6879059			55.463
					面積	191.8439530			
					坪数	58.03			

ご注意
 この図面は土地区画整理組合等から引き継いだ
 ものです。
 換地処分時点のもので現況とは必ずしも一致し
 ないことがあります。
 参考図として取り扱い願います。

面積（倍横距法）計算書

地番： 107-9

測点名	X座標	Y座標	D X	D Y	倍横距	倍面積	方向角	夾角	距離
P107-18	-69311.8737	12372.0513	-12.3383	-4.7075	-4.7075	58.0826222	200-53-01	90-01-34	13.206
P107-1	-69324.2121	12367.3438	-5.1575	13.5411	4.1261	-21.2805534	110-51-03	89-58-02	14.490
P107-15	-69329.3696	12380.8849	12.3406	4.6967	22.3639	275.9849917	20-50-10	89-59-07	13.204
P107-19	-69317.0289	12385.5816	5.1552	-13.5303	13.5303	69.7517048	290-51-27	90-01-17	14.479
合計					倍面積	382.5387653			55.379
					面積	191.2693826			
					坪数	57.85			

面積（倍横距法）計算書

地番： 107-10

測点名	X座標	Y座標	D X	D Y	倍横距	倍面積	方向角	夾角	距離
P107-13	-69299.2559	12376.8594	-12.6178	-4.8081	-4.8081	60.6677691	200-51-35	89-56-55	13.503
P107-18	-69311.8737	12372.0513	-5.1552	13.5303	3.9141	-20.1781112	110-51-27	89-59-52	14.479
P107-19	-69317.0289	12385.5816	2.7919	1.0625	18.5070	51.6693195	20-50-10	89-58-43	2.987
P107-16	-69314.2371	12386.6442	9.8119	3.7442	23.3137	228.7524283	20-53-11	180-03-01	10.502
P107-14	-69304.4251	12390.3883	5.1692	-13.5289	13.5289	69.9338907	290-54-40	90-01-29	14.483
合計					倍面積	390.8452965			55.954
					面積	195.4226483			
					坪数	59.11			

ご注意
 この図面は土地区画整理組合等から引き継いだ
 ものです。
 換地処分時点のもので現況とは必ずしも一致し
 ないことがあります。
 参考図として取り扱い願います。

面積（倍横距法）計算書

地番： 107-11

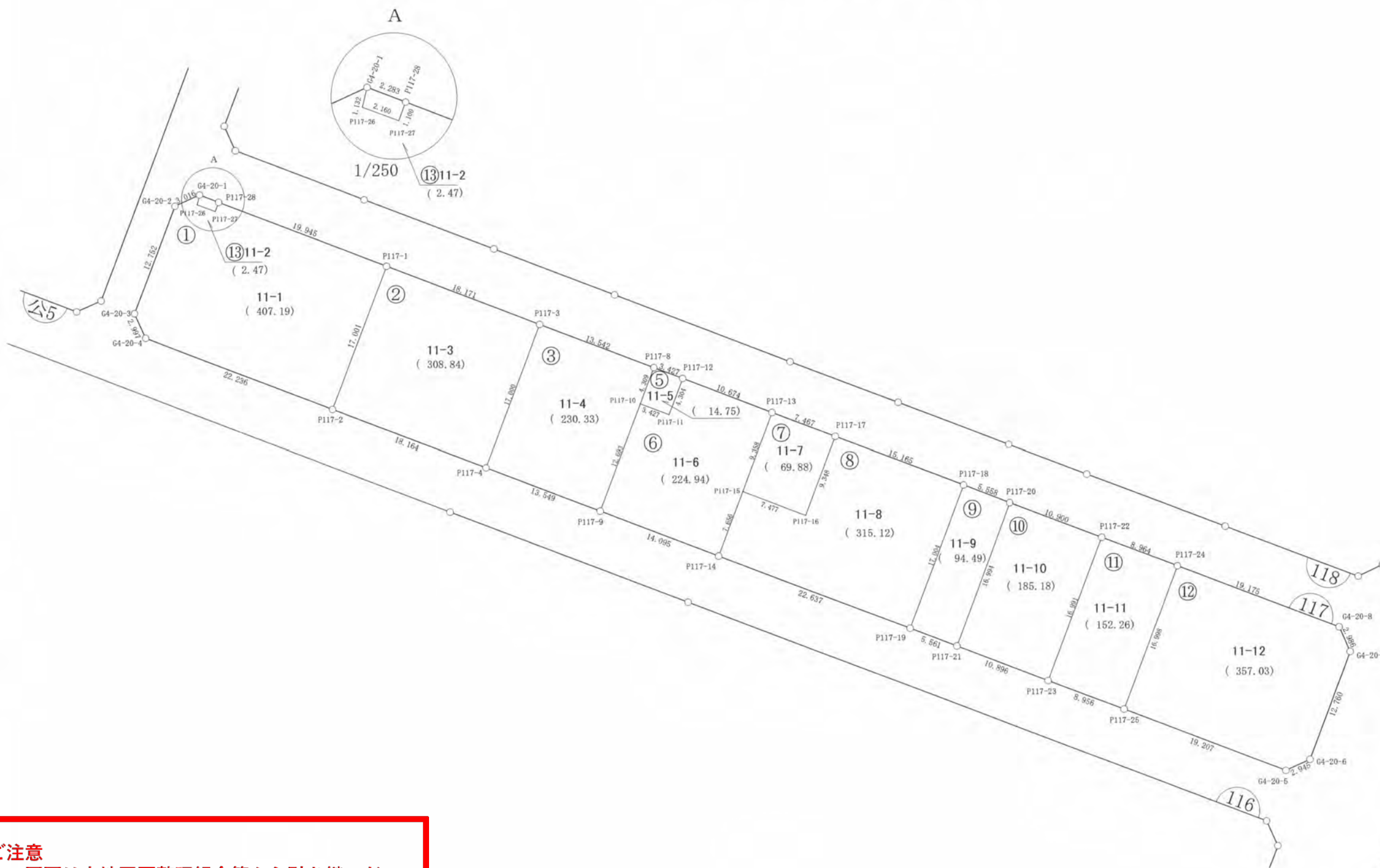

測点名	X座標	Y座標	D X	D Y	倍横距	倍面積	方向角	夾角	距離
P107-6	-69296.4649	12377.9215	-2.7910	-1.0620	-1.0620	2.9641481	200-49-59	90-01-55	2.986
P107-13	-69299.2559	12376.8594	-5.1692	13.5289	11.4048	-58.9540175	110-54-40	90-04-41	14.483
P107-14	-69304.4251	12390.3883	-9.8119	-3.7442	21.1896	-207.9109947	200-53-11	269-58-31	10.502
P107-16	-69314.2371	12386.6442	-4.9719	13.1049	30.5504	-151.8935754	110-46-35	89-53-24	14.016
P107-12	-69319.2090	12399.7491	12.6146	4.7592	48.4145	610.7304256	20-40-13	89-53-38	13.483
P107-11	-69306.5943	12404.5083	4.9862	-13.0479	40.1258	200.0753624	290-54-51	90-14-38	13.968
P107-9	-69301.6081	12391.4604	5.1432	-13.5389	13.5389	69.6335754	290-48-04	179-53-13	14.483
合計					倍面積	464.6449239			83.921
					面積	232.3224620			
					坪数	70.27			

ご注意
 この図面は土地区画整理組合等から引き継いだ
 ものです。
 換地処分時点のもので現況とは必ずしも一致し
 ないことがあります。
 参考図として取り扱い願います。

確 定 図

縮尺 1:500

所在 ほたる野三丁目



ご注意
この図面は土地区画整理組合等から引き継いだものです。
換地処分時点のもので現況とは必ずしも一致しないことがあります。
参考図として取り扱い願います。

凡 例	
記 号	名 称
144	街区番号
①	画地番号
31.020	辺 長
(671.32)	画地面積
29-1	換地処分後の土地

※以下面積計算書は画地番号順に掲載しています。

面積（倍横距法）計算書

地番： 117-1

測点名	X座標	Y座標	D X	D Y	倍横距	倍面積	方向角	夾角	距離
G4-20-1	-69423.8178	12381.9580	-1.2545	-2.7427	-2.7427	3.4406224	245-25-18	51-29-07	3.016
G4-20-2	-69425.0722	12379.2153	-11.9127	-4.5498	-10.0352	119.5469572	200-54-12	135-28-54	12.752
G4-20-3	-69436.9850	12374.6655	-2.7336	1.2283	-13.3568	36.5123086	155-48-18	134-54-06	2.997
G4-20-4	-69439.7186	12375.8938	-7.9133	20.7801	8.6516	-68.4627166	110-50-51	135-02-33	22.236
P117-2	-69447.6319	12396.6739	15.8874	6.0508	35.4824	563.7231219	20-50-58	90-00-07	17.001
P117-1	-69431.7445	12402.7246	7.1108	-18.6343	22.8989	162.8291460	290-53-12	90-02-14	19.945
P117-28	-69424.6337	12384.0903	-1.0325	-0.3792	3.8854	-4.0116082	200-10-03	89-16-51	1.100
P117-27	-69425.6662	12383.7111	0.7498	-2.0257	1.4805	1.1100915	290-18-45	270-08-42	2.160
P117-26	-69424.9164	12381.6854	1.0986	0.2726	-0.2726	-0.2994964	13-56-11	263-37-26	1.132
合計					倍面積	814.3884264			82.339
					面積	407.1942132			
					坪数	123.17			

面積（倍横距法）計算書

地番： 117-2

測点名	X座標	Y座標	D X	D Y	倍横距	倍面積	方向角	夾角	距離
P117-1	-69431.7445	12402.7246	-15.8874	-6.0508	-6.0508	96.1307561	200-50-58	89-59-53	17.001
P117-2	-69447.6319	12396.6739	-6.4648	16.9741	4.8726	-31.5001813	110-51-00	90-00-02	18.164
P117-4	-69454.0967	12413.6480	15.8844	6.0573	27.9039	443.2374581	20-52-25	90-01-25	17.000
P117-3	-69438.2123	12419.7052	6.4678	-16.9806	16.9806	109.8266035	290-51-05	89-58-40	18.171
合計					倍面積	617.6946364			70.336
					面積	308.8473182			
					坪数	93.42			

ご注意
 この図面は土地区画整理組合等から引き継いだ
 ものです。
 換地処分時点のもので現況とは必ずしも一致し
 ないことがあります。
 参考図として取り扱い願います。

面積（倍横距法）計算書

地番： 117-3

測点名	X座標	Y座標	DX	DY	倍横距	倍面積	方向角	夾角	距離
P117-3	-69438.2123	12419.7052	-15.8844	-6.0573	-6.0573	96.2158511	200-52-25	90-03-02	17.000
P117-4	-69454.0967	12413.6480	-4.8181	12.6633	0.5488	-2.6442573	110-49-50	89-57-25	13.549
P117-9	-69458.9148	12426.3113	11.8597	4.5228	17.7349	210.3314381	20-52-29	90-02-39	12.693
P117-10	-69447.0551	12430.8341	4.0287	1.5290	23.7867	95.8288285	20-46-58	179-54-29	4.309
P117-8	-69443.0264	12432.3630	4.8141	-12.6578	12.6578	60.9360478	290-49-23	90-02-25	13.542
合計					倍面積	460.6679081			61.093
					面積	230.3339541			
					坪数	69.67			

面積（倍横距法）計算書

地番： 117-5

測点名	X座標	Y座標	DX	DY	倍横距	倍面積	方向角	夾角	距離
P117-8	-69443.0264	12432.3630	-4.0287	-1.5290	-1.5290	6.1597007	200-46-58	89-57-35	4.309
P117-10	-69447.0551	12430.8341	-1.2136	3.2049	0.1470	-0.1783342	110-44-22	89-57-24	3.427
P117-11	-69448.2686	12434.0390	4.0240	1.5273	4.8791	19.6333680	20-47-02	90-02-40	4.304
P117-12	-69444.2446	12435.5662	1.2183	-3.2032	3.2032	3.9022780	290-49-23	90-02-21	3.427
合計					倍面積	29.5170126			15.467
					面積	14.7585063			
					坪数	4.46			

ご注意
 この図面は土地区画整理組合等から引き継いだ
 ものです。
 換地処分時点のもので現況とは必ずしも一致し
 ないことがあります。
 参考図として取り扱い願います。

面積（倍横距法）計算書

地番： 117-6

測点名	X座標	Y座標	D X	D Y	倍横距	倍面積	方向角	夾角	距離
P117-12	-69444.2446	12435.5662	-4.0240	-1.5273	-1.5273	6.1456736	200-47-02	89-55-33	4.304
P117-11	-69448.2686	12434.0390	1.2136	-3.2049	-6.2594	-7.5961121	290-44-22	269-57-20	3.427
P117-10	-69447.0551	12430.8341	-11.8597	-4.5228	-13.9871	165.8829453	200-52-29	90-08-07	12.693
P117-9	-69458.9148	12426.3113	-5.0276	13.1679	-5.3419	26.8572269	110-53-50	90-01-21	14.095
P117-14	-69463.9424	12439.4792	7.1549	2.7233	10.5493	75.4786322	20-50-17	89-56-27	7.656
P117-15	-69456.7875	12442.2025	8.7423	3.3383	16.6109	145.2185956	20-53-59	180-03-42	9.358
P117-13	-69448.0452	12445.5409	3.8006	-9.9746	9.9746	37.9092046	290-51-29	89-57-30	10.674
合計					倍面積	449.8961659			62.207
					面積	224.9480830			
					坪数	68.04			

面積（倍横距法）計算書

地番： 117-7

測点名	X座標	Y座標	D X	D Y	倍横距	倍面積	方向角	夾角	距離
P117-13	-69448.0452	12445.5409	-8.7423	-3.3383	-3.3383	29.1849195	200-53-59	90-01-39	9.358
P117-15	-69456.7875	12442.2025	-2.6550	6.9898	0.3131	-0.8312289	110-47-56	89-53-57	7.477
P117-16	-69459.4426	12449.1923	8.7369	3.3256	10.6285	92.8604327	20-50-20	90-02-24	9.348
P117-17	-69450.7056	12452.5179	2.6604	-6.9771	6.9771	18.5618418	290-52-20	90-02-00	7.467
合計					倍面積	139.7759651			33.650
					面積	69.8879826			
					坪数	21.14			

ご注意
 この図面は土地区画整理組合等から引き継いだ
 ものです。
 換地処分時点のもので現況とは必ずしも一致し
 ないことがあります。
 参考図として取り扱い願います。

ご注意
 この図面は土地区画整理組合等から引き継いだ
 ものです。
 換地処分時点のもので現況とは必ずしも一致し
 ないことがあります。
 参考図として取り扱い願います。

面積（倍横距法）計算書

地番： 117-8

測点名	X座標	Y座標	D X	D Y	倍横距	倍面積	方向角	夾角	距離
P117-17	-69450.7056	12452.5179	-8.7369	-3.3256	-3.3256	29.0559332	200-50-20	89-58-14	9.348
P117-16	-69459.4426	12449.1923	2.6550	-6.9898	-13.6410	-36.2171054	290-47-56	269-57-36	7.477
P117-15	-69456.7875	12442.2025	-7.1549	-2.7233	-23.3541	167.0952925	200-50-17	90-02-21	7.656
P117-14	-69463.9424	12439.4792	-8.0546	21.1551	-4.9223	39.6477420	110-50-38	90-00-21	22.637
P117-19	-69471.9970	12460.6343	15.8894	6.0537	22.2864	354.1172040	20-51-22	90-00-44	17.004
P117-18	-69456.1076	12466.6879	5.4020	-14.1700	14.1700	76.5467796	290-52-06	90-00-44	15.165
合計					倍面積	630.2458459			79.287
					面積	315.1229229			
					坪数	95.32			

面積（倍横距法）計算書

地番： 117-9

測点名	X座標	Y座標	D X	D Y	倍横距	倍面積	方向角	夾角	距離
P117-18	-69456.1076	12466.6879	-15.8894	-6.0537	-6.0537	96.1889371	200-51-22	89-55-36	17.004
P117-19	-69471.9970	12460.6343	-1.9773	5.1973	-6.9100	13.6630985	110-49-45	89-58-23	5.561
P117-21	-69473.9743	12465.8315	15.8814	6.0474	4.3346	68.8392751	20-50-45	90-01-00	16.994
P117-20	-69458.0929	12471.8789	1.9853	-5.1910	5.1910	10.3055396	290-55-46	90-05-01	5.558
合計					倍面積	188.9968503			45.117
					面積	94.4984252			
					坪数	28.58			

面積（倍横距法）計算書

地番： 117-10

測点名	X座標	Y座標	D X	D Y	倍横距	倍面積	方向角	夾角	距離
P117-20	-69458.0929	12471.8789	-15.8814	-6.0474	-6.0474	96.0404536	200-50-45	89-59-16	16.994
P117-21	-69473.9743	12465.8315	-3.8768	10.1832	-1.9115	7.4103056	110-50-31	89-59-46	10.896
P117-23	-69477.8511	12476.0148	15.8770	6.0503	14.3220	227.3908186	20-51-37	90-01-06	16.991
P117-22	-69461.9741	12482.0650	3.8812	-10.1861	10.1861	39.5340550	290-51-29	89-59-52	10.900
合計					倍面積	370.3756328			55.781
					面積	185.1878164			
					坪数	56.01			

ご注意
 この図面は土地区画整理組合等から引き継いだ
 ものです。
 換地処分時点のもので現況とは必ずしも一致し
 ないことがあります。
 参考図として取り扱います。

面積（倍横距法）計算書

地番： 117-11

測点名	X座標	Y座標	D X	D Y	倍横距	倍面積	方向角	夾角	距離
P117-22	-69461.9741	12482.0650	-15.8770	-6.0503	-6.0503	96.0598871	200-51-37	90-04-48	16.991
P117-23	-69477.8511	12476.0148	-3.1839	8.3709	-3.7296	11.8746592	110-49-28	89-57-51	8.956
P117-25	-69481.0350	12484.3857	15.8808	6.0598	10.7011	169.9427925	20-53-09	90-03-41	16.998
P117-24	-69465.1542	12490.4455	3.1801	-8.3804	8.3804	26.6509476	290-46-49	89-53-40	8.964
合計					倍面積	304.5282864			51.909
					面積	152.2641432			
					坪数	46.05			

面積（倍横距法）計算書

地番： 117-12

測点名	X座標	Y座標	D X	D Y	倍横距	倍面積	方向角	夾角	距離
P117-24	-69465.1542	12490.4455	-15.8808	-6.0598	-6.0598	96.2337459	200-53-09	89-57-53	16.998
P117-25	-69481.0350	12484.3857	-6.8475	17.9445	5.8250	-39.8865024	110-53-11	90-00-02	19.207
G4-20-5	-69487.8825	12502.3302	1.2153	2.6822	26.4517	32.1456153	65-37-33	134-44-22	2.945
G4-20-6	-69486.6672	12505.0124	11.9271	4.5342	33.6681	401.5637863	20-48-53	135-11-20	12.760
G4-20-7	-69474.7401	12509.5466	2.7388	-1.1903	37.0120	101.3692721	336-30-39	135-41-46	2.986
G4-20-8	-69472.0013	12508.3564	6.8471	-17.9109	17.9109	122.6373979	290-55-16	134-24-37	19.175
合計					倍面積	714.0633151			74.071
					面積	357.0316575			
					坪数	108.00			

面積（倍横距法）計算書

地番： 117-13

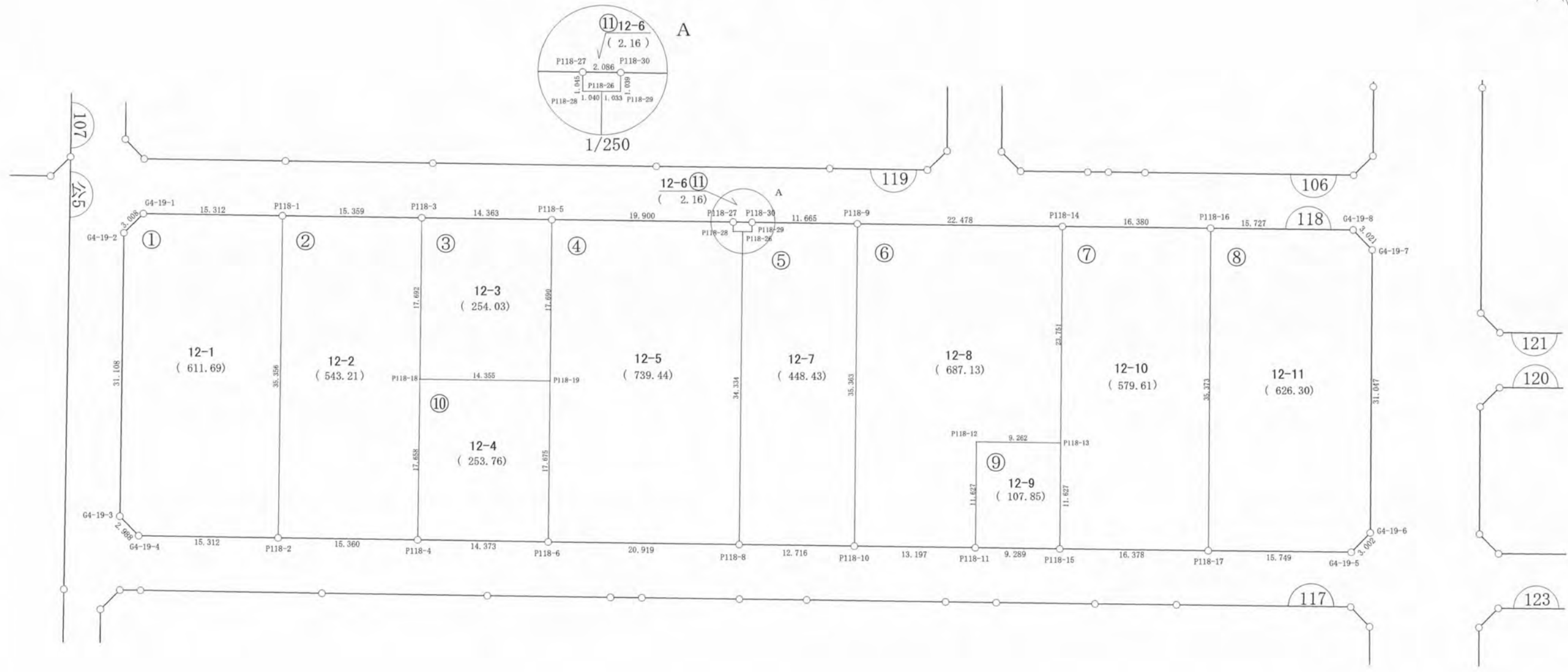
測点名	X座標	Y座標	D X	D Y	倍横距	倍面積	方向角	夾角	距離
G4-20-1	-69423.8178	12381.9580	-1.0986	-0.2726	-0.2726	0.2994964	193-56-11	82-59-48	1.132
P117-26	-69424.9164	12381.6854	-0.7498	2.0257	1.4805	-1.1100915	110-18-45	96-22-34	2.160
P117-27	-69425.6662	12383.7111	1.0325	0.3792	3.8854	4.0116082	20-10-03	89-51-18	1.100
P117-28	-69424.6337	12384.0903	0.8159	-2.1323	2.1323	1.7398054	290-56-23	90-46-20	2.283
合計					倍面積	4.9408185			6.675
					面積	2.4704093			
					坪数	0.74			

木更津都市計画事業中尾・伊豆島
特定土地区画整理事業

確 定 図

縮尺 1:500

所在 ほたる野三丁目



ご注意
 この図面は土地区画整理組合等から引き継いだものです。
 換地処分時点のもので現況とは必ずしも一致しないことがあります。
 参考図として取り扱い願います。

凡 例	
記 号	名 称
144	街区番号
①	画地番号
31.020	辺 長
(671.32)	画地面積
29-1	換地処分後の土地

※以下面積計算書は画地番号順に掲載しています。

面積（倍横距法）計算書

地番： 118-1

測点名	X座標	Y座標	DX	DY	倍横距	倍面積	方向角	夾角	距離
G4-19-1	-69385.8821	12398.5469	-1.2377	-2.7419	-2.7419	3.3935543	245-42-23	134-51-52	3.008
G4-19-2	-69387.1198	12395.8050	-29.0736	-11.0660	-16.5498	481.1627313	200-50-16	135-07-53	31.108
G4-19-3	-69416.1934	12384.7391	-2.7277	1.2202	-26.3956	71.9998157	155-54-01	135-03-45	2.988
G4-19-4	-69418.9211	12385.9592	-5.4482	14.3094	-10.8660	59.2006586	110-50-39	134-56-38	15.312
P118-2	-69424.3694	12400.2686	33.0395	12.5880	16.0314	529.6694394	20-51-25	90-00-46	35.356
P118-1	-69391.3299	12412.8567	5.4477	-14.3097	14.3097	77.9554243	290-50-31	89-59-06	15.312
合計					倍面積	1223.3816236			103.084
					面積	611.6908118			
					坪数	185.03			

面積（倍横距法）計算書

地番： 118-2

測点名	X座標	Y座標	DX	DY	倍横距	倍面積	方向角	夾角	距離
P118-1	-69391.3299	12412.8567	-33.0395	-12.5880	-12.5880	415.9020871	200-51-25	89-59-58	35.356
P118-2	-69424.3694	12400.2686	-5.4630	14.3561	-10.8199	59.1096397	110-50-01	89-58-36	15.360
P118-4	-69429.8324	12414.6247	16.4973	6.2969	9.8330	162.2185456	20-53-29	90-03-28	17.658
P118-18	-69413.3351	12420.9216	16.5368	6.2875	22.4174	370.7114354	20-49-02	179-55-33	17.692
P118-3	-69396.7983	12427.2091	5.4684	-14.3524	14.3524	78.4851453	290-51-27	90-02-25	15.359
合計					倍面積	1086.4268532			101.425
					面積	543.2134266			
					坪数	164.32			

ご注意
 この図面は土地区画整理組合等から引き継いだ
 ものです。
 換地処分時点のもので現況とは必ずしも一致し
 ないことがあります。
 参考図として取り扱い願います。

面積（倍横距法）計算書

地番： 118-3

測点名	X座標	Y座標	DX	DY	倍横距	倍面積	方向角	夾角	距離
P118-3	-69396.7983	12427.2091	-16.5368	-6.2875	-6.2875	103.9745239	200-49-02	89-59-18	17.692
P118-18	-69413.3351	12420.9216	-5.1028	13.4178	0.8429	-4.3011205	110-49-19	90-00-17	14.355
P118-19	-69418.4379	12434.3394	16.5323	6.2944	20.5551	339.8226446	20-50-36	90-01-17	17.690
P118-5	-69401.9056	12440.6338	5.1073	-13.4247	13.4247	68.5642513	290-49-44	89-59-08	14.363
合計					倍面積	508.0602992			64.100
					面積	254.0301496			
					坪数	76.84			

面積（倍横距法）計算書

地番： 118-4

測点名	X座標	Y座標	DX	DY	倍横距	倍面積	方向角	夾角	距離
P118-5	-69401.9056	12440.6338	-16.5323	-6.2944	-6.2944	104.0603013	200-50-36	89-59-59	17.690
P118-19	-69418.4379	12434.3394	-16.5192	-6.2867	-18.8754	311.8063362	200-50-07	179-59-31	17.675
P118-6	-69434.9571	12428.0528	-7.4545	19.5462	-5.6159	41.8635787	110-52-33	90-02-26	20.919
P118-8	-69442.4116	12447.5989	32.0769	12.2441	26.1744	839.5944012	20-53-33	90-01-00	34.334
P118-26	-69410.3347	12459.8431	0.3676	-0.9727	37.4458	13.7656702	290-42-12	89-48-39	1.040
P118-28	-69409.9671	12458.8704	0.9806	0.3613	36.8345	36.1196581	20-13-38	269-31-26	1.045
P118-27	-69408.9865	12459.2317	7.0809	-18.5979	18.5979	131.6897094	290-50-37	90-36-59	19.900
合計					倍面積	1478.8996553			112.603
					面積	739.4498276			
					坪数	223.68			

ご注意
 この図面は土地区画整理組合等から引き継いだ
 ものです。
 換地処分時点のもので現況とは必ずしも一致し
 ないことがあります。
 参考図として取り扱い願います。

面積（倍横距法）計算書

地番： 118-5

測点名	X座標	Y座標	DX	DY	倍横距	倍面積	方向角	夾角	距離
P118-26	-69410.3347	12459.8431	-32.0769	-12.2441	-12.2441	392.7531825	200-53-33	90-23-41	34.334
P118-8	-69442.4116	12447.5989	-4.5291	11.8820	-12.6062	57.0945778	110-51-55	89-58-22	12.716
P118-10	-69446.9407	12459.4810	33.0435	12.5959	11.8718	392.2845008	20-51-59	90-00-04	35.363
P118-9	-69413.8972	12472.0769	4.1712	-10.8942	13.5735	56.6172275	290-57-03	90-05-04	11.665
P118-30	-69409.7260	12461.1827	-0.9703	-0.3723	2.3069	-2.2383752	200-59-33	90-02-30	1.039
P118-29	-69410.6963	12460.8104	0.3616	-0.9673	0.9673	0.3497885	290-29-52	269-30-19	1.033
合計					倍面積	896.8609019			96.150
					面積	448.4304510			
					坪数	135.65			

面積（倍横距法）計算書

地番： 118-6

測点名	X座標	Y座標	DX	DY	倍横距	倍面積	方向角	夾角	距離
P118-9	-69413.8972	12472.0769	-33.0435	-12.5959	-12.5959	416.2134835	200-51-59	90-01-05	35.363
P118-10	-69446.9407	12459.4810	-4.7033	12.3305	-12.8613	60.4906356	110-52-43	90-00-44	13.197
P118-11	-69451.6440	12471.8115	10.8601	4.1540	3.6232	39.3481167	20-55-54	90-03-11	11.627
P118-12	-69440.7839	12475.9655	-3.3046	8.6524	16.4296	-54.2938473	110-54-12	269-58-18	9.262
P118-13	-69444.0885	12484.6179	22.1916	8.4652	33.5472	744.4646907	20-52-47	89-58-35	23.751
P118-14	-69421.8970	12493.0831	7.9997	-21.0062	21.0062	168.0438054	290-50-54	89-58-07	22.478
合計					倍面積	1374.2668845			115.678
					面積	687.1334423			
					坪数	207.85			

ご注意

この図面は土地区画整理組合等から引き継いだものです。

換地処分時点のもので現況とは必ずしも一致しないことがあります。

参考図として取り扱い願います。

面積（倍横距法）計算書

地番： 118-7

測点名	X座標	Y座標	DX	DY	倍横距	倍面積	方向角	夾角	距離
P118-14	-69421.8970	12493.0831	-22.1916	-8.4652	-8.4652	187.8550049	200-52-47	90-01-20	23.751
P118-13	-69444.0885	12484.6179	-10.8697	-4.1288	-21.0591	228.9066037	200-47-56	179-55-09	11.627
P118-15	-69454.9583	12480.4891	-5.8261	15.3067	-9.8811	57.5689775	110-50-17	90-02-21	16.378
P118-17	-69460.7844	12495.7959	33.0555	12.5936	18.0192	595.6332487	20-51-22	90-01-05	35.373
P118-16	-69427.7289	12508.3895	5.8319	-15.3064	15.3064	89.2661060	290-51-27	90-00-05	16.380
合計					倍面積	1159.2299409			103.509
					面積	579.6149704			
					坪数	175.33			

面積（倍横距法）計算書

地番： 118-8

測点名	X座標	Y座標	DX	DY	倍横距	倍面積	方向角	夾角	距離
P118-16	-69427.7289	12508.3895	-33.0555	-12.5936	-12.5936	416.2886137	200-51-22	90-00-50	35.373
P118-17	-69460.7844	12495.7959	-5.6017	14.7193	-10.4679	58.6386327	110-50-07	89-58-45	15.749
G4-19-5	-69466.3861	12510.5152	1.2802	2.7150	6.9664	8.9180698	64-45-21	133-55-14	3.002
G4-19-6	-69465.1060	12513.2302	29.0101	11.0604	20.7418	601.7213567	20-52-11	136-06-50	31.047
G4-19-7	-69436.0959	12524.2905	2.7712	-1.2029	30.5993	84.7973044	336-32-12	135-40-01	3.021
G4-19-8	-69433.3246	12523.0877	5.5957	-14.6982	14.6982	82.2472799	290-50-32	134-18-20	15.727
合計					倍面積	1252.6112571			103.919
					面積	626.3056286			
					坪数	189.45			

ご注意
 この図面は土地区画整理組合等から引き継いだ
 ものです。
 換地処分時点のもので現況とは必ずしも一致し
 ないことがあります。
 参考図として取り扱い願います。

ご注意
 この図面は土地区画整理組合等から引き継いだ
 ものです。
 換地処分時点のもので現況とは必ずしも一致し
 ないことがあります。
 参考図として取り扱い願います。

面積（倍横距法）計算書

地番： 118-9

測点名	X座標	Y座標	DX	DY	倍横距	倍面積	方向角	夾角	距離
P118-12	-69440.7839	12475.9655	-10.8601	-4.1540	-4.1540	45.1127026	200-55-54	90-01-42	11.627
P118-11	-69451.6440	12471.8115	-3.3142	8.6776	0.3697	-1.2252780	110-54-12	89-58-18	9.289
P118-15	-69454.9583	12480.4891	10.8697	4.1288	13.1761	143.2209400	20-47-56	89-53-44	11.627
P118-13	-69444.0885	12484.6179	3.3046	-8.6524	8.6524	28.5932048	290-54-12	90-06-16	9.262
合計					倍面積	215.7015694			41.805
					面積	107.8507847			
					坪数	32.62			

面積（倍横距法）計算書

地番： 118-10

測点名	X座標	Y座標	DX	DY	倍横距	倍面積	方向角	夾角	距離
P118-18	-69413.3351	12420.9216	-16.4973	-6.2969	-6.2969	103.8812323	200-53-29	90-04-10	17.658
P118-4	-69429.8324	12414.6247	-5.1247	13.4280	0.8343	-4.2755121	110-53-20	89-59-51	14.373
P118-6	-69434.9571	12428.0528	16.5192	6.2867	20.5490	339.4526140	20-50-07	89-56-47	17.675
P118-19	-69418.4379	12434.3394	5.1028	-13.4178	13.4178	68.4686295	290-49-19	89-59-12	14.355
合計					倍面積	507.5269637			64.061
					面積	253.7634819			
					坪数	76.76			

面積（倍横距法）計算書

地番： 118-11

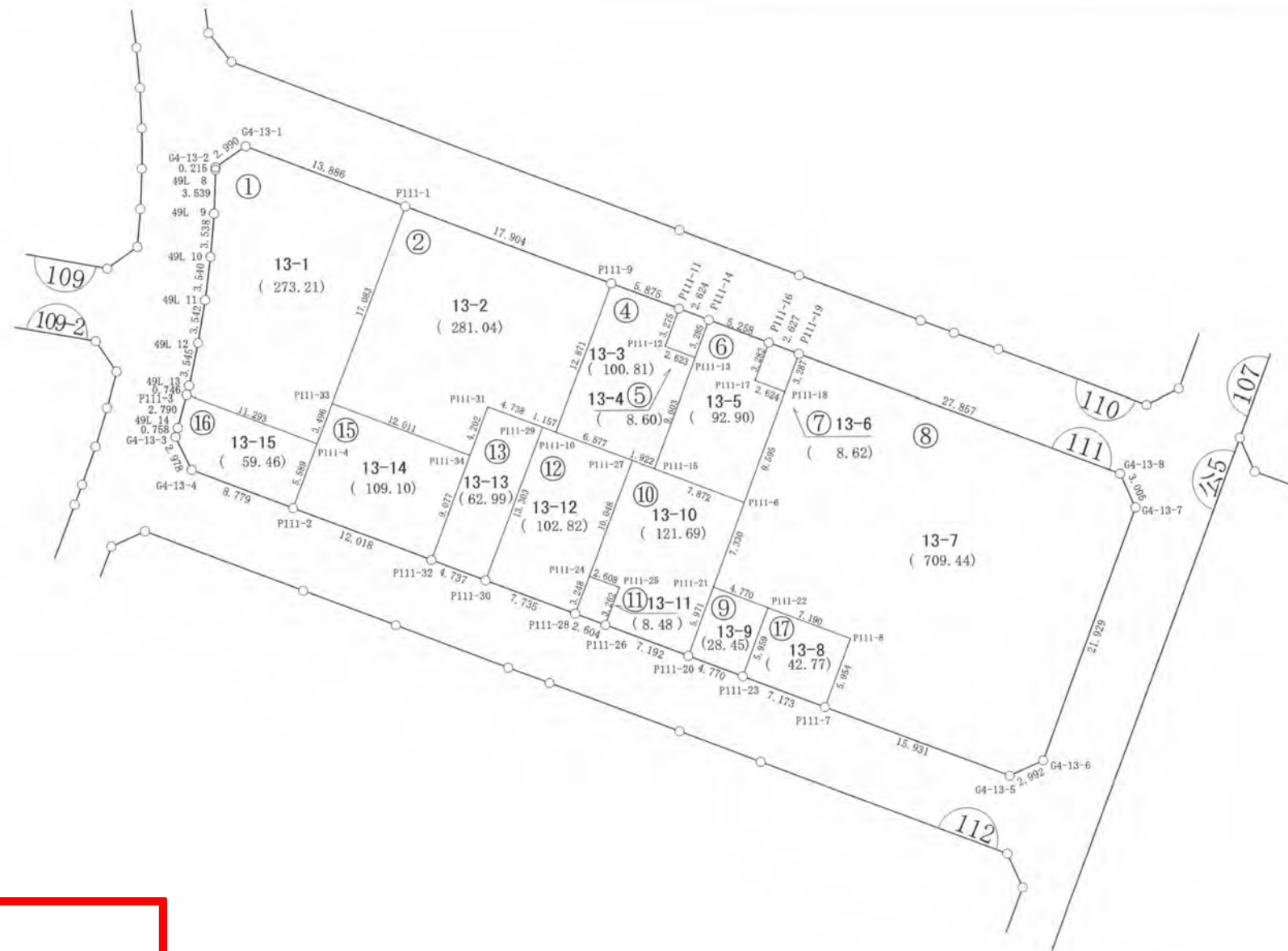
測点名	X座標	Y座標	DX	DY	倍横距	倍面積	方向角	夾角	距離
P118-27	-69408.9865	12459.2317	-0.9806	-0.3613	-0.3613	0.3543040	200-13-38	89-28-04	1.045
P118-28	-69409.9671	12458.8704	-0.3676	0.9727	0.2501	-0.0919270	110-42-12	90-28-34	1.040
P118-26	-69410.3347	12459.8431	-0.3616	0.9673	2.1901	-0.7919563	110-29-52	179-47-40	1.033
P118-29	-69410.6963	12460.8104	0.9703	0.3723	3.5297	3.4248091	20-59-33	90-29-41	1.039
P118-30	-69409.7260	12461.1827	0.7395	-1.9510	1.9510	1.4428164	290-45-34	89-46-01	2.086
合計					倍面積	4.3380463			6.243
					面積	2.1690231			
					坪数	0.65			

木更津都市計画事業中尾・伊豆島
特定土地区画整理事業

確 定 図

縮尺 1:500

所在 ほたる野三丁目



ご注意
 この図面は土地区画整理組合等から引き継いだ
 ものです。
 換地処分時点のもので現況とは必ずしも一致し
 ないことがあります。
 参考図として取り扱い願います。

凡 例	
記 号	名 称
144	街区番号
①	画地番号
31.050	辺 長
(671.32)	画地面積
29-1	換地処分後の土地

※以下面積計算書は画地番号順に掲載しています。

面積（倍横距法）計算書

地番： 111-1

測点名	X座標	Y座標	D X	D Y	倍横距	倍面積	方向角	夾角	距離
G4-13-1	-69337.7120	12272.1227	-1.7101	-2.4530	-2.4530	4.1948260	235-07-08	124-15-09	2.990
G4-13-2	-69339.4221	12269.6697	-0.2150	-0.0036	-4.9097	1.0555762	180-57-37	125-50-29	0.215
49L 8	-69339.6371	12269.6661	-3.5361	-0.1412	-5.0544	17.8729148	182-17-09	181-19-32	3.539
49L 9	-69343.1732	12269.5249	-3.5245	-0.3056	-5.5011	19.3887063	184-57-18	182-40-09	3.538
49L 10	-69346.6977	12269.2194	-3.5102	-0.4589	-6.2655	21.9932603	187-26-51	182-29-33	3.540
49L 11	-69350.2079	12268.7605	-3.4902	-0.6032	-7.3276	25.5745573	189-48-17	182-21-26	3.542
49L 12	-69353.6981	12268.1574	-3.4652	-0.7503	-8.6810	30.0811742	192-13-00	182-24-43	3.545
49L 13	-69357.1633	12267.4071	-0.7204	-0.1941	-9.6253	6.9340588	195-04-49	182-51-49	0.746
P111-3	-69357.8837	12267.2130	-4.0051	10.5587	0.7393	-2.9609214	110-46-21	95-41-32	11.293
P111-4	-69361.8887	12277.7717	3.2679	1.2429	12.5409	40.9820996	20-49-23	90-03-02	3.496
P111-33	-69358.6208	12279.0146	15.9628	6.0833	19.8670	317.1328210	20-51-41	180-02-18	17.083
P111-1	-69342.6580	12285.0978	4.9460	-12.9751	12.9751	64.1750361	290-51-59	90-00-18	13.886
合計					倍面積	546.4241093			67.413
					面積	273.2120547			
					坪数	82.64			

面積（倍横距法）計算書

地番： 111-2

測点名	X座標	Y座標	D X	D Y	倍横距	倍面積	方向角	夾角	距離
P111-1	-69342.6580	12285.0978	-15.9628	-6.0833	-6.0833	97.1057900	200-51-41	90-00-47	17.083
P111-33	-69358.6208	12279.0146	-4.2754	11.2245	-0.9420	4.0273069	110-51-06	89-59-25	12.011
P111-34	-69362.8962	12290.2391	3.9269	1.4968	11.7793	46.2559224	20-51-53	90-00-47	4.202
P111-31	-69358.9693	12291.7359	-1.6694	4.4338	17.7099	-29.5643096	110-37-55	269-46-02	4.738
P111-29	-69360.6387	12296.1697	-0.4188	1.0782	23.2218	-9.7256974	111-13-42	180-35-47	1.157
P111-10	-69361.0575	12297.2478	12.0275	4.5817	28.8817	347.3754927	20-51-13	89-37-31	12.871
P111-9	-69349.0300	12301.8295	6.3720	-16.7317	16.7317	106.6138223	290-50-54	89-59-41	17.904
合計					倍面積	562.0883273			69.966
					面積	281.0441637			
					坪数	85.01			

ご注意
 この図面は土地区画整理組合等から引き継いだ
 ものです。
 換地処分時点のもので現況とは必ずしも一致し
 ないことがあります。
 参考図として取り扱い願います。

面積（倍横距法）計算書

地番： 111-4

測点名	X座標	Y座標	D X	D Y	倍横距	倍面積	方向角	夾角	距離
P111-9	-69349.0300	12301.8295	-12.0275	-4.5817	-4.5817	55.1064192	200-51-13	90-03-49	12.871
P111-10	-69361.0575	12297.2478	-2.3389	6.1475	-3.0159	7.0539299	110-49-48	89-58-35	6.577
P111-27	-69363.3964	12303.3953	-0.6940	1.7921	4.9236	-3.4171407	111-10-12	180-20-24	1.922
P111-15	-69364.0905	12305.1874	8.9745	3.4175	10.1333	90.9414323	20-50-49	89-40-37	9.603
P111-13	-69355.1159	12308.6049	0.9400	-2.4487	11.1021	10.4364268	291-00-06	90-09-17	2.623
P111-12	-69354.1759	12306.1563	3.0606	1.1657	9.8192	30.0524147	20-51-05	269-50-59	3.275
P111-11	-69351.1153	12307.3220	2.0853	-5.4925	5.4925	11.4533723	290-47-24	89-56-19	5.875
合計					倍面積	201.6268545			42.746
					面積	100.8134273			
					坪数	30.49			

面積（倍横距法）計算書

地番： 111-5

測点名	X座標	Y座標	D X	D Y	倍横距	倍面積	方向角	夾角	距離
P111-11	-69351.1153	12307.3220	-3.0606	-1.1657	-1.1657	3.5678690	200-51-05	90-03-50	3.275
P111-12	-69354.1759	12306.1563	-0.9400	2.4487	0.1172	-0.1101608	111-00-06	90-09-01	2.623
P111-13	-69355.1159	12308.6049	3.0693	1.1704	3.7363	11.4678218	20-52-26	89-52-20	3.285
P111-14	-69352.0466	12309.7754	0.9313	-2.4534	2.4534	2.2849335	290-47-15	89-54-49	2.624
合計					倍面積	17.2104634			11.807
					面積	8.6052317			
					坪数	2.60			

ご注意
 この図面は土地区画整理組合等から引き継いだ
 ものです。
 換地処分時点のもので現況とは必ずしも一致し
 ないことがあります。
 参考図として取り扱い願います。

面積（倍横距法）計算書

地番： 111-6

測点名	X座標	Y座標	D X	D Y	倍横距	倍面積	方向角	夾角	距離
P111-14	-69352.0466	12309.7754	-3.0693	-1.1704	-1.1704	3.5924370	200-52-26	90-01-39	3.285
P111-13	-69355.1159	12308.6049	-8.9745	-3.4175	-5.7584	51.6793887	200-50-49	179-58-23	9.603
P111-15	-69364.0905	12305.1874	-2.7933	7.3598	-1.8162	5.0733014	110-47-01	89-56-12	7.872
P111-6	-69366.8838	12312.5472	8.9622	3.4262	8.9698	80.3892810	20-55-18	90-08-17	9.595
P111-18	-69357.9215	12315.9734	0.9358	-2.4510	9.9450	9.3069452	290-53-53	89-58-35	2.624
P111-17	-69356.9857	12313.5224	3.0678	1.1671	8.6612	26.5706423	20-49-46	269-55-53	3.282
P111-16	-69353.9179	12314.6896	1.8713	-4.9142	4.9142	9.1957799	290-50-47	90-01-01	5.258
合計					倍面積	185.8077756			41.519
					面積	92.9038878			
					坪数	28.10			

面積（倍横距法）計算書

地番： 111-7

測点名	X座標	Y座標	D X	D Y	倍横距	倍面積	方向角	夾角	距離
P111-16	-69353.9179	12314.6896	-3.0678	-1.1671	-1.1671	3.5805576	200-49-46	90-02-04	3.282
P111-17	-69356.9857	12313.5224	-0.9358	2.4510	0.1167	-0.1092006	110-53-53	90-04-07	2.624
P111-18	-69357.9215	12315.9734	3.0709	1.1722	3.7399	11.4848547	20-53-36	89-59-43	3.287
P111-19	-69354.8507	12317.1456	0.9327	-2.4561	2.4561	2.2908867	290-47-42	89-54-06	2.627
合計					倍面積	17.2470984			11.820
					面積	8.6235492			
					坪数	2.60			

ご注意
 この図面は土地区画整理組合等から引き継いだ
 ものです。
 換地処分時点のもので現況とは必ずしも一致し
 ないことがあります。
 参考図として取り扱い願います。

面積（倍横距法）計算書

地番： 111-8

測点名	X座標	Y座標	D X	D Y	倍横距	倍面積	方向角	夾角	距離
P111-19	-69354.8507	12317.1456	-3.0709	-1.1722	-1.1722	3.5998373	200-53-36	90-00-37	3.287
P111-18	-69357.9215	12315.9734	-8.9622	-3.4262	-5.7707	51.7187933	200-55-18	180-01-42	9.595
P111-6	-69366.8838	12312.5472	-6.8496	-2.6091	-11.8061	80.8665200	200-51-10	179-55-52	7.330
P111-21	-69373.7333	12309.9380	-1.7130	4.4521	-9.9631	17.0665498	111-02-41	90-11-31	4.770
P111-22	-69375.4463	12314.3901	-2.5617	6.7181	1.2070	-3.0919883	110-52-22	179-49-41	7.190
P111-8	-69378.0080	12321.1082	-5.5632	-2.1208	5.8043	-32.2901393	200-52-04	269-59-42	5.954
P111-7	-69383.5712	12318.9874	-5.6741	14.8865	18.5700	-105.3686961	110-51-53	89-59-49	15.931
G4-13-5	-69389.2453	12333.8739	1.2220	2.7307	36.1872	44.2192133	65-53-32	135-01-39	2.992
G4-13-6	-69388.0234	12336.6046	20.4981	7.7929	46.7109	957.4829528	20-48-57	134-55-25	21.929
G4-13-7	-69367.5253	12344.3975	2.7446	-1.2248	53.2790	146.2306926	335-57-06	135-08-09	3.005
G4-13-8	-69364.7807	12343.1728	9.9300	-26.0271	26.0271	258.4498974	290-52-59	134-55-53	27.857
合計					倍面積	1418.8836327			109.840
					面積	709.4418164			
					坪数	214.60			

面積（倍横距法）計算書

地番： 111-9

測点名	X座標	Y座標	D X	D Y	倍横距	倍面積	方向角	夾角	距離
P111-21	-69373.7333	12309.9380	-5.5852	-2.1115	-2.1115	11.7930171	200-42-33	89-39-52	5.971
P111-20	-69379.3185	12307.8266	-1.7014	4.4565	0.2335	-0.3972616	110-53-44	90-11-11	4.770
P111-23	-69381.0199	12312.2830	5.5736	2.1071	6.7971	37.8838469	20-42-33	89-48-49	5.959
P111-22	-69375.4463	12314.3901	1.7130	-4.4521	4.4521	7.6262711	291-02-41	90-20-08	4.770
合計					倍面積	56.9058735			21.470
					面積	28.4529367			
					坪数	8.60			

ご注意
 この図面は土地区画整理組合等から引き継いだ
 ものです。
 換地処分時点のもので現況とは必ずしも一致し
 ないことがあります。
 参考図として取り扱い願います。

面積（倍横距法）計算書

地番： 111-10

測点名	X座標	Y座標	D X	D Y	倍横距	倍面積	方向角	夾角	距離
P111-27	-69363.3964	12303.3953	-9.3924	-3.5689	-3.5689	33.5211564	200-48-21	89-38-09	10.048
P111-24	-69372.7889	12299.8264	-0.9212	2.4403	-4.6976	4.3276245	110-40-56	89-52-35	2.608
P111-25	-69373.7101	12302.2666	-3.0481	-1.1608	-3.4182	10.4188824	200-50-57	270-10-01	3.262
P111-26	-69376.7582	12301.1058	-2.5603	6.7208	2.1417	-5.4834955	110-51-17	90-00-20	7.192
P111-20	-69379.3185	12307.8266	5.5852	2.1115	10.9740	61.2915138	20-42-33	89-51-16	5.971
P111-21	-69373.7333	12309.9380	6.8496	2.6091	15.6946	107.5009415	20-51-10	180-08-37	7.330
P111-6	-69366.8838	12312.5472	2.7933	-7.3598	10.9439	30.5698777	290-47-01	89-55-51	7.872
P111-15	-69364.0905	12305.1874	0.6940	-1.7921	1.7921	1.2437609	291-10-12	180-23-11	1.922
合計					倍面積	243.3902617			46.205
					面積	121.6951308			
					坪数	36.81			

面積（倍横距法）計算書

地番： 111-11

測点名	X座標	Y座標	D X	D Y	倍横距	倍面積	方向角	夾角	距離
P111-24	-69372.7889	12299.8264	-3.0368	-1.1519	-1.1519	3.4982157	200-46-24	90-05-28	3.248
P111-28	-69375.8257	12298.6744	-0.9325	2.4314	0.1275	-0.1188879	110-59-02	90-12-38	2.604
P111-26	-69376.7582	12301.1058	3.0481	1.1608	3.7197	11.3380162	20-50-57	89-51-55	3.262
P111-25	-69373.7101	12302.2666	0.9212	-2.4403	2.4403	2.2480857	290-40-56	89-49-59	2.608
合計					倍面積	16.9654297			11.722
					面積	8.4827148			
					坪数	2.56			

ご注意
 この図面は土地区画整理組合等から引き継いだ
 ものです。
 換地処分時点のもので現況とは必ずしも一致し
 ないことがあります。
 参考図として取り扱い願います。

面積（倍横距法）計算書

地番： 111-12

測点名	X座標	Y座標	D X	D Y	倍横距	倍面積	方向角	夾角	距離
P111-29	-69360.6387	12296.1697	-12.4361	-4.7243	-4.7243	58.7519603	200-48-04	89-34-22	13.303
P111-30	-69373.0748	12291.4454	-2.7508	7.2291	-2.2195	6.1055442	110-49-59	90-01-55	7.735
P111-28	-69375.8257	12298.6744	3.0368	1.1519	6.1615	18.7110225	20-46-24	89-56-25	3.248
P111-24	-69372.7889	12299.8264	9.3924	3.5689	10.8824	102.2119717	20-48-21	180-01-57	10.048
P111-27	-69363.3964	12303.3953	2.3389	-6.1475	8.3038	19.4218560	290-49-48	90-01-27	6.577
P111-10	-69361.0575	12297.2478	0.4188	-1.0782	1.0782	0.4515659	291-13-42	180-23-54	1.157
合計					倍面積	205.6539207			42.068
					面積	102.8269603			
					坪数	31.10			

面積（倍横距法）計算書

地番： 111-13

測点名	X座標	Y座標	D X	D Y	倍横距	倍面積	方向角	夾角	距離
P111-31	-69358.9693	12291.7359	-3.9269	-1.4968	-1.4968	5.8776012	200-51-53	90-13-58	4.202
P111-34	-69362.8962	12290.2391	-8.4870	-3.2188	-6.2124	52.7246044	200-46-12	179-54-19	9.077
P111-32	-69371.3833	12287.0203	-1.6916	4.4251	-5.0061	8.4682089	110-55-13	90-09-01	4.737
P111-30	-69373.0748	12291.4454	12.4361	4.7243	4.1432	51.5259582	20-48-04	89-52-51	13.303
P111-29	-69360.6387	12296.1697	1.6694	-4.4338	4.4338	7.4016111	290-37-55	89-49-51	4.738
合計					倍面積	125.9979838			36.057
					面積	62.9989919			
					坪数	19.05			

ご注意
 この図面は土地区画整理組合等から引き継いだ
 ものです。
 換地処分時点のもので現況とは必ずしも一致し
 ないことがあります。
 参考図として取り扱い願います。

面積（倍横距法）計算書

地番： 111-15

測点名	X座標	Y座標	DX	DY	倍横距	倍面積	方向角	夾角	距離
P111-33	-69358.6208	12279.0146	-3.2679	-1.2429	-1.2429	4.0614916	200-49-23	89-58-17	3.496
P111-4	-69361.8887	12277.7717	-5.2247	-1.9850	-4.4707	23.3578587	200-48-11	179-58-48	5.589
P111-2	-69367.1134	12275.7867	-4.2699	11.2335	4.7779	-20.4008899	110-48-43	90-00-32	12.018
P111-32	-69371.3833	12287.0203	8.4870	3.2188	19.2302	163.2078874	20-46-12	89-57-29	9.077
P111-34	-69362.8962	12290.2391	4.2754	-11.2245	11.2245	47.9891255	290-51-06	90-04-54	12.011
合計					倍面積	218.2154732			42.191
					面積	109.1077366			
					坪数	33.00			

面積（倍横距法）計算書

地番： 111-16

測点名	X座標	Y座標	DX	DY	倍横距	倍面積	方向角	夾角	距離
P111-3	-69357.8837	12267.2130	-2.6927	-0.7291	-0.7291	1.9633546	195-09-06	84-22-45	2.790
49L 14	-69360.5763	12266.4839	-0.7307	-0.2023	-1.6606	1.2133932	195-28-34	180-19-28	0.758
G4-13-3	-69361.3070	12266.2815	-2.6773	1.3030	-0.5600	1.4991703	154-02-58	138-34-24	2.978
G4-13-4	-69363.9844	12267.5845	-3.1290	8.2023	8.9453	-27.9899795	110-52-52	136-49-54	8.779
P111-2	-69367.1134	12275.7867	5.2247	1.9850	19.1325	99.9609114	20-48-11	89-55-19	5.589
P111-4	-69361.8887	12277.7717	4.0051	-10.5587	10.5587	42.2884584	290-46-21	89-58-10	11.293
合計					倍面積	118.9353083			32.187
					面積	59.4676542			
					坪数	17.98			

ご注意
 この図面は土地区画整理組合等から引き継いだ
 ものです。
 換地処分時点のもので現況とは必ずしも一致し
 ないことがあります。
 参考図として取り扱い願います。

面積（倍横距法）計算書

地番： 111-17

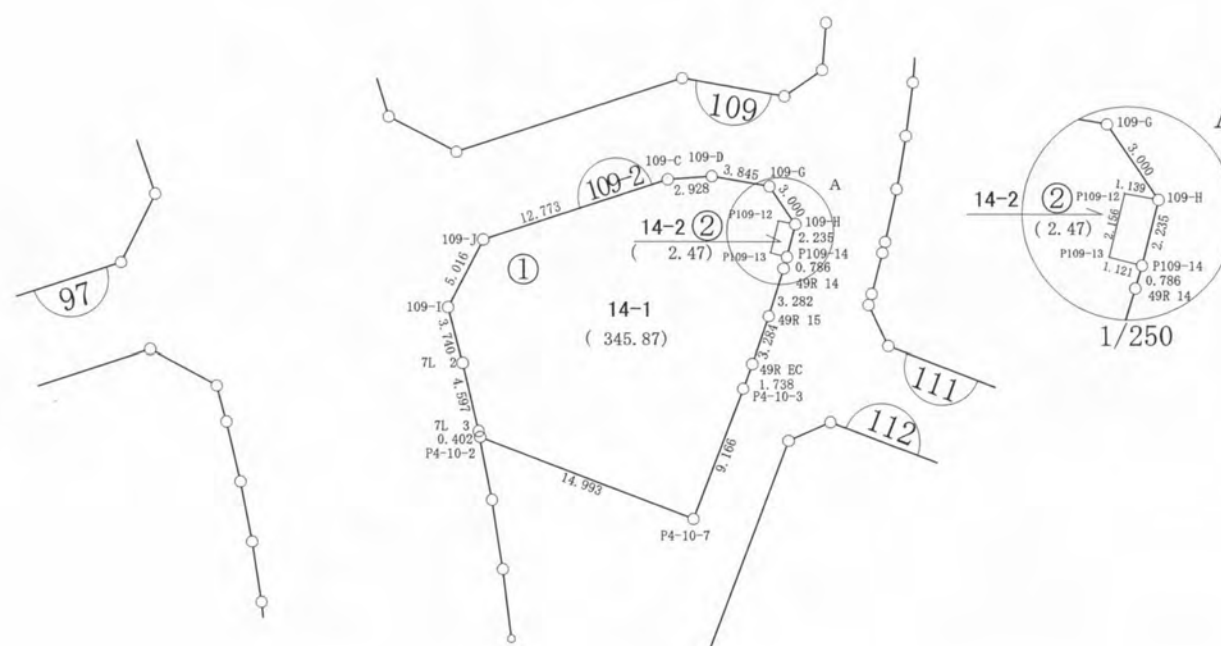
測点名	X座標	Y座標	D X	D Y	倍横距	倍面積	方向角	夾角	距離
P111-23	-69381.0199	12312.2830	5.5736	2.1071	2.1071	11.7439993	20-42-33	269-52-30	5.959
P111-22	-69375.4463	12314.3901	-2.5617	6.7181	10.9322	-28.0051875	110-52-22	270-09-49	7.190
P111-8	-69378.0080	12321.1082	-5.5632	-2.1208	15.5295	-86.3932306	200-52-04	269-59-42	5.954
P111-7	-69383.5712	12318.9874	2.5513	-6.7044	6.7044	17.1048776	290-50-03	269-57-59	7.173
合計					倍面積	-85.5495412			26.276
					面積	42.7747706			
					坪数	12.93			

ご注意
 この図面は土地区画整理組合等から引き継いだ
 ものです。
 換地処分時点のもので現況とは必ずしも一致し
 ないことがあります。
 参考図として取り扱い願います。

確 定 図

縮尺 1:500

所在 ほたる野三丁目



ご注意
 この図面は土地区画整理組合等から引き継いだ
 ものです。
 換地処分時点のもので現況とは必ずしも一致し
 ないことがあります。
 参考図として取り扱い願います。

凡 例	
記 号	名 称
(144)	街区番号
①	画地番号
31.020	辺 長
(671.32)	画地面積
29-1	換地処分後の土地

※以下面積計算書は画地番号順に掲載しています。

ご注意
 この図面は土地区画整理組合等から引き継いだ
 ものです。
 換地処分時点のもので現況とは必ずしも一致し
 ないことがあります。
 参考図として取り扱い願います。

面積（倍横距法）計算書

地番： 109-2-1

測点名	X座標	Y座標	D X	D Y	倍横距	倍面積	方向角	夾角	距離
109-I	-69361.5185	12238.6371	-3.6167	0.9508	0.9508	-3.4389261	165-16-13	137-56-28	3.740
7L 2	-69365.1352	12239.5880	-4.4760	1.0492	2.9509	-13.2083381	166-48-27	181-32-14	4.597
7L 3	-69369.6112	12240.6372	-0.3921	0.0882	4.0883	-1.6030422	167-19-25	180-30-58	0.402
P4-10-2	-69370.0033	12240.7254	-5.3324	14.0126	18.1891	-96.9922176	110-50-03	123-30-38	14.993
P4-10-7	-69375.3358	12254.7380	8.5543	3.2912	35.4930	303.6194252	21-02-38	90-12-35	9.166
P4-10-3	-69366.7814	12258.0293	1.6296	0.6037	39.3880	64.1862379	20-19-43	179-17-05	1.738
49R EC	-69365.1518	12258.6330	3.0976	1.0896	41.0813	127.2528262	19-22-50	179-03-07	3.284
49R 15	-69362.0542	12259.7226	3.1322	0.9812	43.1522	135.1607492	17-23-41	178-00-51	3.282
49R 14	-69358.9221	12260.7039	0.7534	0.2238	44.3573	33.4186275	16-32-43	179-09-02	0.786
P109-14	-69358.1687	12260.9277	0.2768	-1.0864	43.4947	12.0400889	284-17-42	87-44-59	1.121
P109-13	-69357.8918	12259.8413	2.0918	0.5205	42.9288	89.7982102	13-58-26	269-40-44	2.156
P109-12	-69355.8000	12260.3618	-0.2038	1.1209	44.5703	-9.0842189	100-18-21	266-19-55	1.139
109-H	-69356.0039	12261.4827	2.4734	-1.6972	43.9940	108.8159865	325-32-37	45-14-16	3.000
109-G	-69353.5304	12259.7856	0.6541	-3.7891	38.5078	25.1864022	279-47-37	134-15-00	3.845
109-D	-69352.8764	12255.9965	-0.2037	-2.9208	31.7979	-6.4757473	266-00-41	166-13-04	2.928
109-C	-69353.0800	12253.0757	-3.9827	-12.1359	16.7412	-66.6753108	251-49-53	165-49-12	12.773
109-J	-69357.0627	12240.9398	-4.4558	-2.3027	2.3027	-10.2601568	207-19-45	135-29-52	5.016
合計									
					倍面積	691.7405960			73.966
					面積	345.8702980			
					坪数	104.62			

面積（倍横距法）計算書

地番： 109-2-2

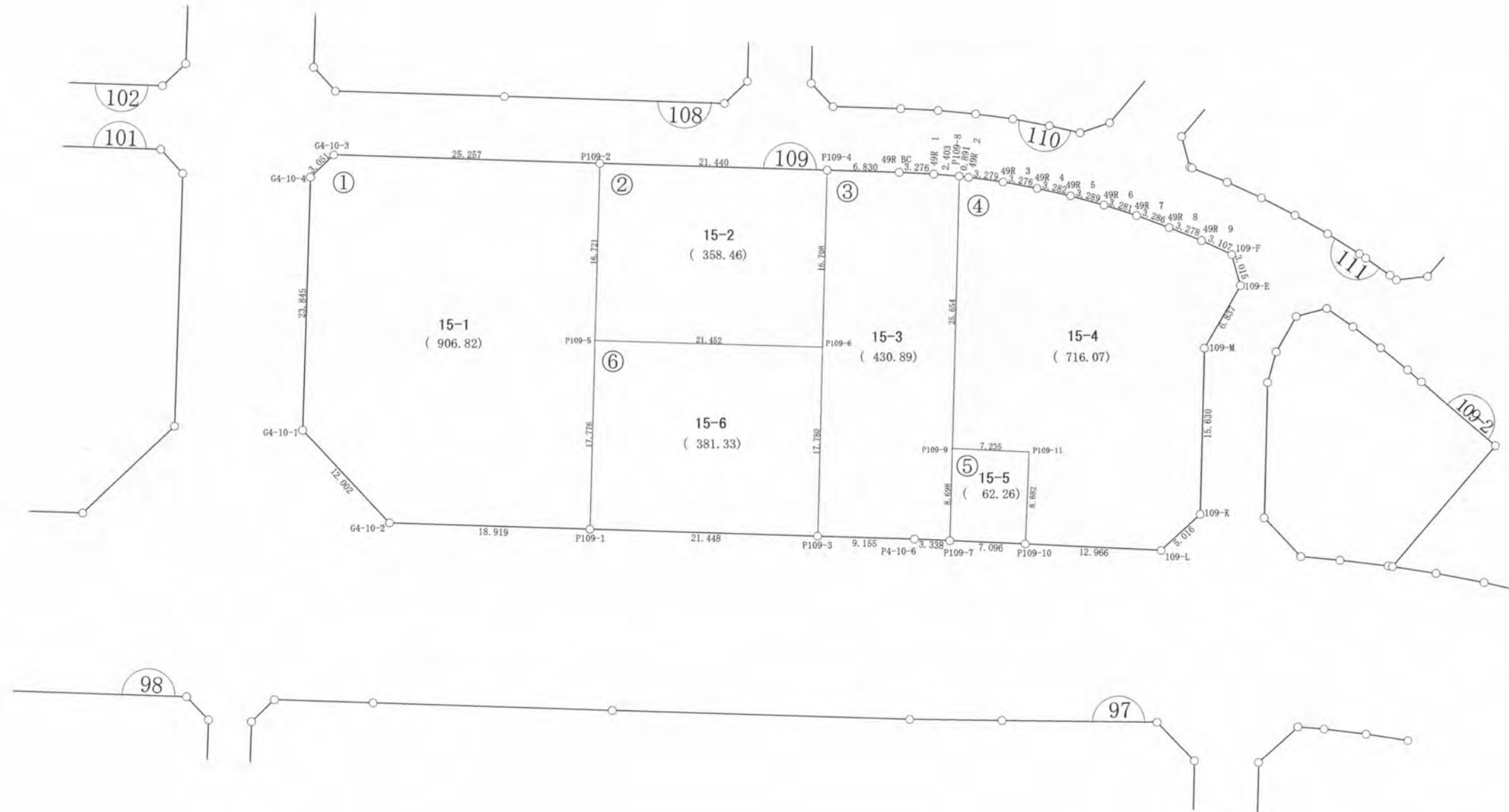
測点名	X座標	Y座標	D X	D Y	倍横距	倍面積	方向角	夾角	距離
109-H	-69356.0039	12261.4827	0.2038	-1.1209	-1.1209	-0.2284588	280-18-21	85-55-32	1.139
P109-12	-69355.8000	12260.3618	-2.0918	-0.5205	-2.7623	5.7782123	193-58-26	93-40-05	2.156
P109-13	-69357.8918	12259.8413	-0.2768	1.0864	-2.1965	0.6080194	104-17-42	90-19-16	1.121
P109-14	-69358.1687	12260.9277	2.1648	0.5550	-0.5550	-1.2015337	14-22-49	90-05-07	2.235
合計									
					倍面積	4.9562392			6.651
					面積	2.4781196			
					坪数	0.74			

木更津都市計画事業中尾・伊豆島
特定土地区画整理事業

確 定 図

縮尺 1:500

所在 ほたる野三丁目



ご注意
 この図面は土地区画整理組合等から引き継いだ
 ものです。
 換地処分時点のもので現況とは必ずしも一致し
 ないことがあります。
 参考図として取り扱い願います。

凡 例	
記 号	名 称
144	街区番号
①	画地番号
31.020	辺 長
(671.32)	画地面積
29-1	換地処分後の土地

※以下面積計算書は画地番号順に掲載しています。

面積（倍横距法）計算書

地番： 109-1

測点名	X座標	Y座標	D X	D Y	倍横距	倍面積	方向角	夾角	距離
G4-10-1	-69268.9125	12217.7024	-10.7183	-5.3996	-5.3996	57.8742944	206-44-15	134-57-58	12.002
G4-10-2	-69279.6308	12212.3028	-17.9711	5.9119	-4.8872	87.8288290	161-47-26	135-03-11	18.919
P109-1	-69297.6019	12218.2148	5.5772	16.8780	17.9027	99.8473563	71-42-51	89-55-25	17.776
P109-5	-69292.0246	12235.0927	5.2235	15.8844	50.6650	264.6512539	71-47-48	180-04-57	16.721
P109-2	-69286.8011	12250.9771	23.9914	-7.8934	58.6560	1407.2413622	341-47-18	89-59-30	25.257
G4-10-3	-69262.8097	12243.0837	1.3561	-2.7328	48.0298	65.1353238	296-23-35	134-36-17	3.051
G4-10-4	-69261.4535	12240.3509	-7.4589	-22.6485	22.6485	-168.9339259	251-46-17	135-22-42	23.845
合計					倍面積	1813.6444938			117.571
					面積	906.8222469			
					坪数	274.31			

面積（倍横距法）計算書

地番： 109-2

測点名	X座標	Y座標	D X	D Y	倍横距	倍面積	方向角	夾角	距離
P109-5	-69292.0246	12235.0927	-20.3727	6.7194	6.7194	-136.8918685	161-44-47	89-56-59	21.452
P109-6	-69312.3974	12241.8121	5.2311	15.8679	29.3066	153.3073199	71-45-15	90-00-28	16.708
P109-4	-69307.1662	12257.6800	20.3651	-6.7029	38.4716	783.4790976	341-46-54	90-01-39	21.440
P109-2	-69286.8011	12250.9771	-5.2235	-15.8844	15.8844	-82.9728222	251-47-48	90-00-54	16.721
合計					倍面積	716.9217267			76.321
					面積	358.4608634			
					坪数	108.43			

ご注意
 この図面は土地区画整理組合等から引き継いだ
 ものです。
 換地処分時点のもので現況とは必ずしも一致し
 ないことがあります。
 参考図として取り扱い願います。

面積（倍横距法）計算書

地番： 109-3

測点名	X座標	Y座標	D X	D Y	倍横距	倍面積	方向角	夾角	距離
P109-3	-69317.9719	12224.9283	-8.6960	2.8631	2.8631	-24.8973133	161-46-36	90-02-54	9.155
P4-10-6	-69326.6679	12227.7914	-3.1873	0.9920	6.7182	-21.4129364	162-42-41	180-56-05	3.338
P109-7	-69329.8552	12228.7834	2.7175	8.2621	15.9724	43.4043964	71-47-37	89-04-56	8.698
P109-9	-69327.1378	12237.0456	8.0345	24.3637	48.5982	390.4631073	71-44-56	179-57-19	25.654
P109-8	-69319.1033	12261.4093	2.3180	-0.6317	72.3303	167.6623651	344-45-25	93-00-29	2.403
49R 1	-69316.7853	12260.7776	3.1323	-0.9601	70.7386	221.5755599	342-57-35	178-12-10	3.276
49R BC	-69313.6529	12259.8176	6.4867	-2.1376	67.6409	438.7687946	341-45-40	178-48-05	6.830
P109-4	-69307.1662	12257.6800	-5.2311	-15.8679	49.6355	-259.6504053	251-45-15	89-59-35	16.708
P109-6	-69312.3974	12241.8121	-5.5745	-16.8838	16.8838	-94.1192052	251-43-42	179-58-27	17.780
合計					倍面積	861.7943631			93.842
					面積	430.8971816			
					坪数	130.34			

ご注意
 この図面は土地区画整理組合等から引き継いだ
 ものです。
 換地処分時点のもので現況とは必ずしも一致し
 ないことがあります。
 参考図として取り扱い願います。

ご注意
 この図面は土地区画整理組合等から引き継いだ
 ものです。
 換地処分時点のもので現況とは必ずしも一致し
 ないことがあります。
 参考図として取り扱い願います。

面積（倍横距法）計算書

地番： 109-4

測点名	X座標	Y座標	D X	D Y	倍横距	倍面積	方向角	夾角	距離
P109-9	-69327.1378	12237.0456	-6.9084	2.1490	2.1490	-14.8461558	162-43-15	90-58-19	7.235
P109-11	-69334.0462	12239.1946	-2.5808	-8.2898	-3.9919	10.3020675	252-42-28	269-59-13	8.682
P109-10	-69336.6270	12230.9047	-12.3869	3.8326	-8.4491	104.6578227	162-48-27	90-05-59	12.966
109-L	-69349.0138	12234.7373	-2.2997	4.4581	-0.1584	0.3643450	117-17-12	134-28-45	5.016
109-K	-69351.3135	12239.1954	4.8734	14.8513	19.1509	93.3293325	71-49-59	134-32-47	15.630
109-M	-69346.4401	12254.0467	-1.1739	6.7354	40.7376	-47.8221262	99-53-12	208-03-13	6.837
109-E	-69347.6141	12260.7821	1.7384	2.4632	49.9362	86.8070883	54-47-18	134-54-06	3.015
109-F	-69345.8757	12263.2453	3.0955	0.2717	52.6712	163.0433242	5-01-01	130-13-43	3.107
49R 9	-69342.7802	12263.5170	3.2759	0.1305	53.0734	173.8628896	2-16-49	177-15-48	3.278
49R 8	-69339.5043	12263.6475	3.2858	0.0168	53.2206	174.8720969	0-17-32	178-00-43	3.286
49R 7	-69336.2185	12263.6642	3.2787	-0.1286	53.1087	174.1274821	357-45-11	177-27-39	3.281
49R 6	-69332.9398	12263.5356	3.2775	-0.2701	52.7099	172.7568170	355-17-17	177-32-06	3.289
49R 5	-69329.6623	12263.2654	3.2547	-0.4219	52.0178	169.3025902	352-36-48	177-19-31	3.282
49R 4	-69326.4076	12262.8435	3.2313	-0.5407	51.0551	164.9747031	350-29-59	177-53-11	3.276
49R 3	-69323.1763	12262.3027	3.2058	-0.6879	49.8264	159.7339458	347-53-18	177-23-19	3.279
49R 2	-69319.9705	12261.6148	0.8672	-0.2055	48.9329	42.4348079	346-40-10	178-46-52	0.891
P109-8	-69319.1033	12261.4093	-8.0345	-24.3637	24.3637	-195.7506633	251-44-56	85-04-46	25.654
合計					倍面積	1432.1503674			112.004
					面積	716.0751837			
					坪数	216.61			

面積（倍横距法）計算書

地番： 109-5

測点名	X座標	Y座標	D X	D Y	倍横距	倍面積	方向角	夾角	距離
P109-7	-69329.8552	12228.7834	-6.7717	2.1213	2.1213	-14.3648257	162-36-23	90-48-46	7.096
P109-10	-69336.6270	12230.9047	2.5808	8.2898	12.5324	32.3432819	72-42-28	90-06-05	8.682
P109-11	-69334.0462	12239.1946	6.9084	-2.1490	18.6733	129.0031028	342-43-15	90-00-47	7.235
P109-9	-69327.1378	12237.0456	-2.7175	-8.2621	8.2621	-22.4521133	251-47-37	89-04-22	8.698
合計					倍面積	124.5294458			31.711
					面積	62.2647229			
					坪数	18.83			

面積（倍横距法）計算書

地番： 109-6

測点名	X座標	Y座標	DX	DY	倍横距	倍面積	方向角	夹角	距離
P109-1	-69297.6019	12218.2148	-20.3700	6.7136	6.7136	-136.7555805	161-45-31	90-02-40	21.448
P109-3	-69317.9719	12224.9283	5.5745	16.8838	30.3109	168.9692762	71-43-42	89-58-11	17.780
P109-6	-69312.3974	12241.8121	20.3727	-6.7194	40.4754	824.5925123	341-44-47	90-01-05	21.452
P109-5	-69292.0246	12235.0927	-5.5772	-16.8780	16.8780	-94.1324453	251-42-51	89-58-04	17.776
合計					倍面積	762.6737626			78.456
					面積	381.3368813			
					坪数	115.35			

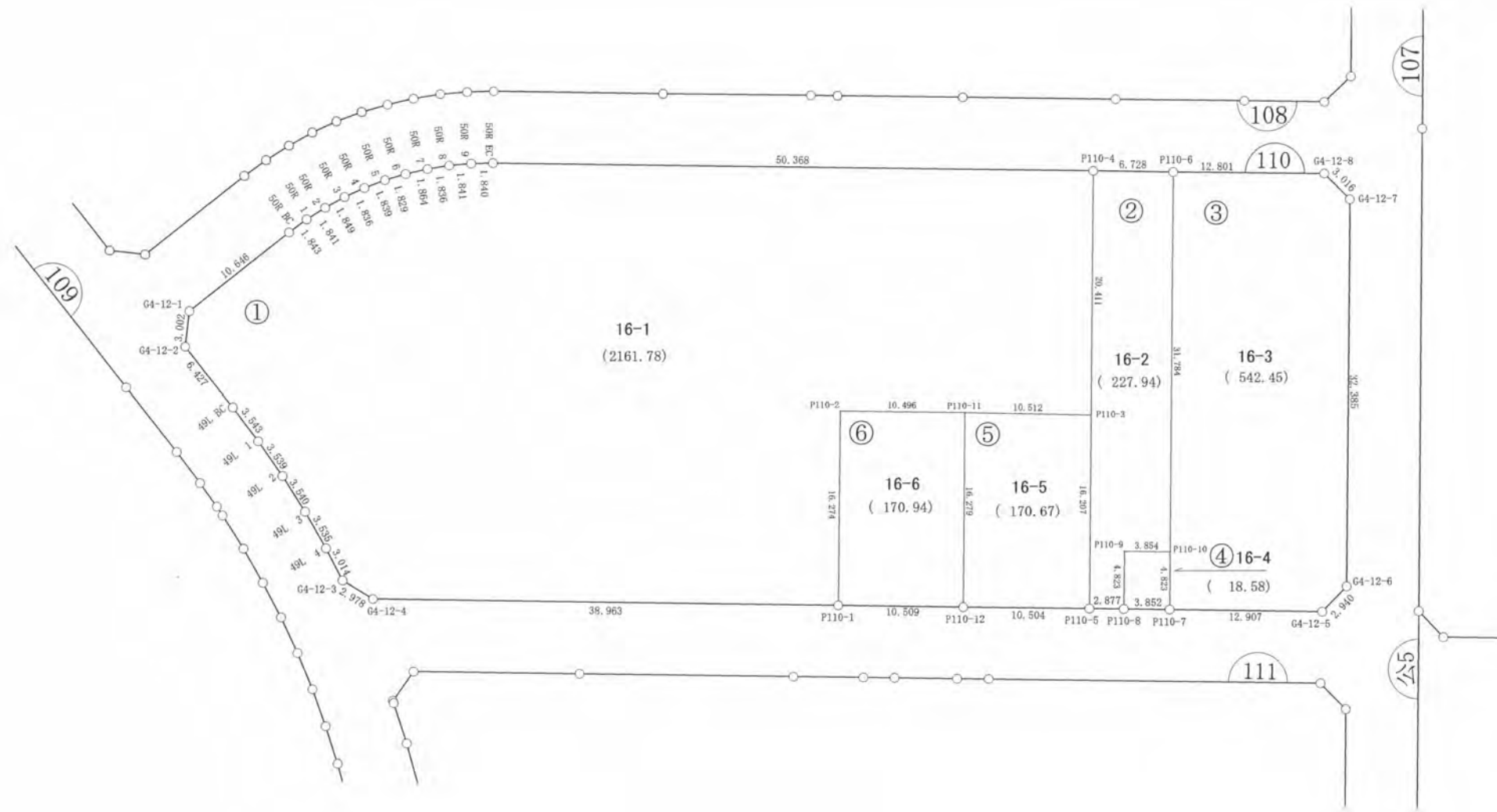
ご注意
 この図面は土地区画整理組合等から引き継いだ
 ものです。
 換地処分時点のもので現況とは必ずしも一致し
 ないことがあります。
 参考図として取り扱い願います。

木更津都市計画事業中尾・伊豆島
特定土地区画整理事業

確 定 図

縮尺 1:500

所在 ほたる野三丁目



ご注意
 この図面は土地区画整理組合等から引き継いだ
 ものです。
 換地処分時点のもので現況とは必ずしも一致し
 ないことがあります。
 参考図として取り扱い願います。

凡 例	
記 号	名 称
110	街区番号
①	画地番号
31.020	辺 長
(671.32)	画地面積
29-1	換地処分後の土地

※以下面積計算書は画地番号順に掲載しています。

面積（倍横距法）計算書

地番： 110-1

測点名	X座標	Y座標	D X	D Y	倍横距	倍面積	方向角	夾角	距離
G4-12-1	-69302.9828	12264.8658	-2.6777	-1.3564	-1.3564	3.6321172	206-51-56	135-09-57	3.002
G4-12-2	-69305.6605	12263.5093	-6.1039	2.0136	-0.6993	4.2683730	161-44-35	134-52-39	6.427
49L BC	-69311.7644	12265.5229	-3.3874	1.0394	2.3538	-7.9731869	162-56-28	181-11-53	3.543
49L 1	-69315.1518	12266.5624	-3.4239	0.8946	4.2879	-14.6812575	165-21-23	182-24-55	3.539
49L 2	-69318.5758	12267.4570	-3.4599	0.7474	5.9299	-20.5170983	167-48-35	182-27-12	3.540
49L 3	-69322.0357	12268.2045	-3.4860	0.5882	7.2656	-25.3280805	170-25-19	182-36-44	3.535
49L 4	-69325.5217	12268.7927	-2.9895	0.3816	8.2354	-24.6198811	172-43-36	182-18-17	3.014
G4-12-3	-69328.5112	12269.1743	-2.3364	1.8471	10.4640	-24.4485132	141-40-19	148-56-43	2.978
G4-12-4	-69330.8476	12271.0213	-13.8776	36.4080	48.7191	-676.1030831	110-51-55	149-11-36	38.963
P110-1	-69344.7252	12307.4293	15.2074	5.7953	90.9224	1382.6941958	20-51-40	89-59-45	16.274
P110-2	-69329.5178	12313.2246	-3.7322	9.8096	106.5274	-397.5768841	110-49-47	269-58-07	10.496
P110-11	-69333.2499	12323.0343	-3.8061	9.7988	126.1359	-480.0802147	111-13-38	180-23-51	10.512
P110-3	-69337.0560	12332.8331	19.0707	7.2743	143.2090	2731.0939548	20-52-44	89-39-06	20.411
P110-4	-69317.9853	12340.1074	17.9260	-47.0705	103.4128	1853.7831331	290-50-55	89-58-11	50.368
50R EC	-69300.0593	12293.0369	0.5985	-1.7395	54.6028	32.6812904	288-59-15	178-08-20	1.840
50R 9	-69299.4607	12291.2974	0.4772	-1.7776	51.0857	24.3795517	285-01-40	176-02-25	1.841
50R 8	-69298.9835	12289.5198	0.3421	-1.8041	47.5040	16.2524949	280-44-17	175-42-37	1.836
50R 7	-69298.6414	12287.7157	0.2302	-1.8497	43.8502	10.0956175	277-05-42	176-21-25	1.864
50R 6	-69298.4112	12285.8660	0.1166	-1.8255	40.1750	4.6855788	273-39-20	176-33-38	1.829
50R 5	-69298.2945	12284.0405	-0.0142	-1.8392	36.5103	-0.5173776	269-33-31	175-54-11	1.839
50R 4	-69298.3087	12282.2013	-0.1557	-1.8289	32.8422	-5.1125811	265-08-06	175-34-35	1.836
50R 3	-69298.4644	12280.3724	-0.2888	-1.8263	29.1870	-8.4283679	261-00-54	175-52-48	1.849
50R 2	-69298.7531	12278.5461	-0.3695	-1.8038	25.5569	-9.4425510	258-25-27	177-24-33	1.841
50R 1	-69299.1226	12276.7423	-0.5173	-1.7686	21.9845	-11.3719702	253-41-50	175-16-23	1.843
50R BC	-69299.6399	12274.9737	-3.3429	-10.1080	10.1080	-33.7902711	251-41-59	178-00-09	10.646
合計					倍面積	4323.5749891			205.666
					面積	2161.7874946			
					坪数	653.94			

ご注意
 この図面は土地区画整理組合等から引き継いだ
 ものです。
 換地処分時点のもので現況とは必ずしも一致し
 ないことがあります。
 参考図として取り扱い願います。

面積（倍横距法）計算書

地番： 110-2

測点名	X座標	Y座標	D X	D Y	倍横距	倍面積	方向角	夾角	距離
P110-4	-69317.9853	12340.1074	-19.0707	-7.2743	-7.2743	138.7259493	200-52-44	89-53-35	20.411
P110-3	-69337.0560	12332.8331	-15.1462	-5.7665	-20.3151	307.6974719	200-50-35	179-57-51	16.207
P110-5	-69352.2022	12327.0666	-1.0271	2.6877	-23.3940	24.0289855	110-54-55	90-04-20	2.877
P110-8	-69353.2294	12329.7543	4.5063	1.7198	-18.9866	-85.5585745	20-53-20	89-58-25	4.823
P110-9	-69348.7231	12331.4740	-1.3739	3.6003	-13.6665	18.7758229	110-53-12	269-59-52	3.854
P110-10	-69350.0969	12335.0743	29.7020	11.3150	1.2488	37.0904014	20-51-16	89-58-04	31.784
P110-6	-69320.3949	12346.3893	2.4096	-6.2819	6.2819	15.1367741	290-59-09	90-07-53	6.728
合計					倍面積	455.8968306			86.684
					面積	227.9484153			
					坪数	68.95			

面積（倍横距法）計算書

地番： 110-3

測点名	X座標	Y座標	D X	D Y	倍横距	倍面積	方向角	夾角	距離
P110-6	-69320.3949	12346.3893	-29.7020	-11.3150	-11.3150	336.0775548	200-51-16	90-07-44	31.784
P110-10	-69350.0969	12335.0743	-4.5058	-1.7212	-24.3511	109.7205996	200-54-23	180-03-07	4.823
P110-7	-69354.6027	12333.3531	-4.6103	12.0554	-14.0169	64.6218324	110-55-41	90-01-18	12.907
G4-12-5	-69359.2130	12345.4086	1.2844	2.6447	0.6833	0.8775810	64-05-50	133-10-09	2.940
G4-12-6	-69357.9286	12348.0533	30.2551	11.5506	14.8786	450.1533528	20-53-44	136-47-54	32.385
G4-12-7	-69327.6735	12359.6039	2.7484	-1.2420	25.1872	69.2250314	335-40-58	134-47-14	3.016
G4-12-8	-69324.9251	12358.3619	4.5302	-11.9726	11.9726	54.2382873	290-43-32	135-02-34	12.801
合計					倍面積	1084.9142393			100.656
					面積	542.4571197			
					坪数	164.09			

ご注意
 この図面は土地区画整理組合等から引き継いだ
 ものです。
 換地処分時点のもので現況とは必ずしも一致し
 ないことがあります。
 参考図として取り扱い願います。

面積（倍横距法）計算書

地番： 110-4

測点名	X座標	Y座標	D X	D Y	倍横距	倍面積	方向角	夾角	距離
P110-9	-69348.7231	12331.4740	-4.5063	-1.7198	-1.7198	7.7497605	200-53-20	90-00-08	4.823
P110-8	-69353.2294	12329.7543	-1.3734	3.5989	0.1593	-0.2188233	110-53-14	89-59-54	3.852
P110-7	-69354.6027	12333.3531	4.5058	1.7212	5.4794	24.6888603	20-54-23	90-01-09	4.823
P110-10	-69350.0969	12335.0743	1.3739	-3.6003	3.6003	4.9462685	290-53-12	89-58-49	3.854
合計					倍面積	37.1660660			17.352
					面積	18.5830330			
					坪数	5.62			

面積（倍横距法）計算書

地番： 110-5

測点名	X座標	Y座標	D X	D Y	倍横距	倍面積	方向角	夾角	距離
P110-11	-69333.2499	12323.0343	-15.2168	-5.7849	-5.7849	88.0283565	200-48-55	89-35-17	16.279
P110-12	-69348.4668	12317.2493	-3.7355	9.8172	-1.7526	6.5469261	110-49-54	90-00-59	10.504
P110-5	-69352.2022	12327.0666	15.1462	5.7665	13.8311	209.4892877	20-50-35	90-00-41	16.207
P110-3	-69337.0560	12332.8331	3.8061	-9.7988	9.7988	37.2949322	291-13-38	90-23-03	10.512
合計					倍面積	341.3595025			53.502
					面積	170.6797512			
					坪数	51.63			

面積（倍横距法）計算書

地番： 110-6

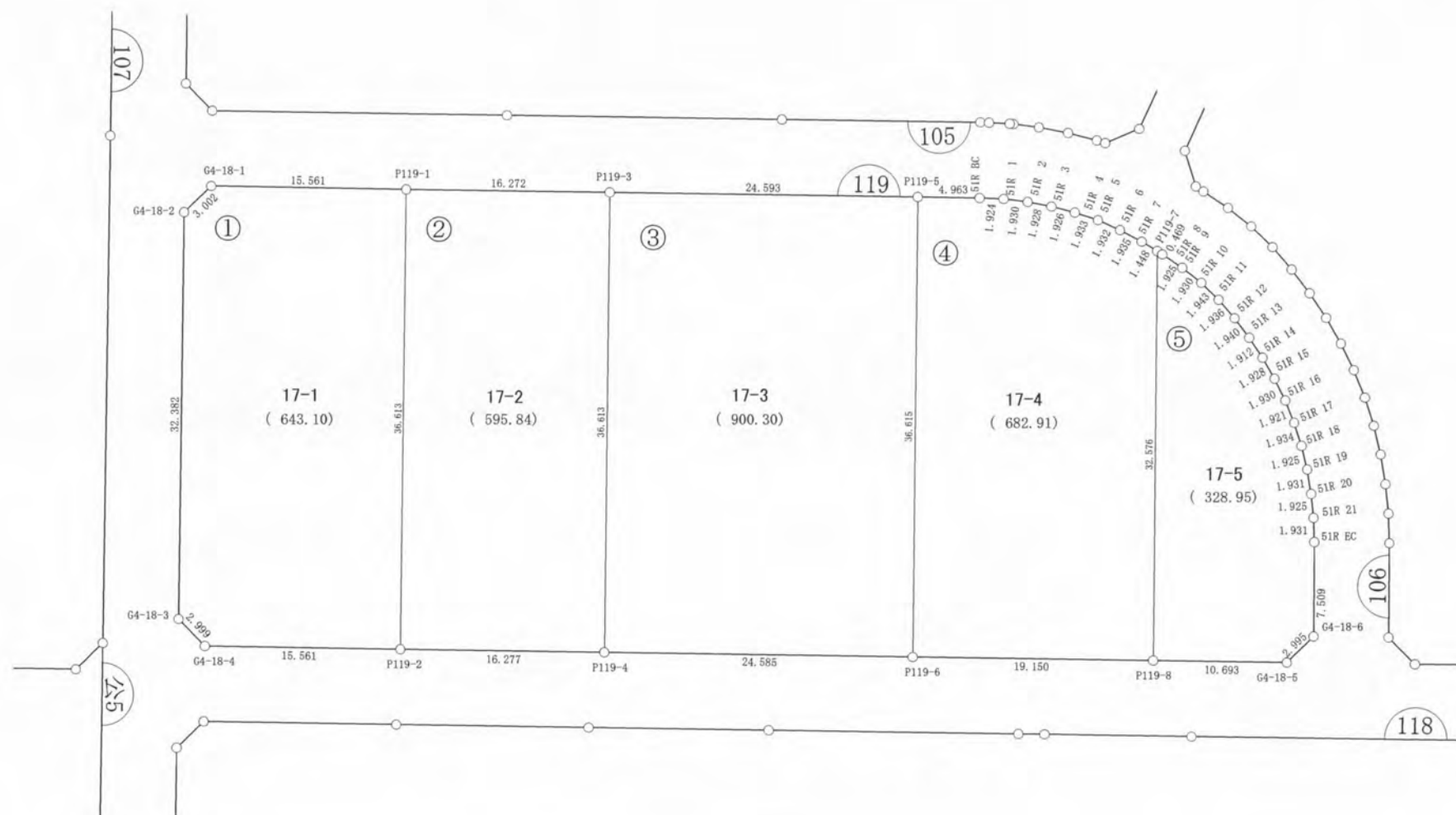
測点名	X座標	Y座標	D X	D Y	倍横距	倍面積	方向角	夾角	距離
P110-2	-69329.5178	12313.2246	-15.2074	-5.7953	-5.7953	88.1321321	200-51-40	90-01-53	16.274
P110-1	-69344.7252	12307.4293	-3.7416	9.8200	-1.7706	6.6249646	110-51-27	89-59-47	10.509
P110-12	-69348.4668	12317.2493	15.2168	5.7849	13.8343	210.5144743	20-48-55	89-57-28	16.279
P110-11	-69333.2499	12323.0343	3.7322	-9.8096	9.8096	36.6111113	290-49-47	90-00-52	10.496
合計					倍面積	341.8826823			53.558
					面積	170.9413411			
					坪数	51.70			

ご注意
この図面は土地区画整理組合等から引き継いだ
ものです。
換地処分時点のもので現況とは必ずしも一致し
ないことがあります。
参考図として取り扱い願います。

確定図

縮尺 1:500

所在 ほたる野三丁目



ご注意
 この図面は土地区画整理組合等から引き継いだものです。
 換地処分時点のもので現況とは必ずしも一致しないことがあります。
 参考図として取り扱い願います。

凡 例	
記 号	名 称
144	街区番号
①	画地番号
31.020	辺 長
(671.32)	画地面積
29-1	換地処分後の土地

※以下面積計算書は画地番号順に掲載しています。

面積（倍横距法）計算書

地番： 119-1

測点名	X座標	Y座標	D X	D Y	倍横距	倍面積	方向角	夾角	距離
G4-18-1	-69346.0435	12413.7275	-1.2107	-2.7465	-2.7465	3.3250907	246-12-44	135-20-51	3.002
G4-18-2	-69347.2541	12410.9810	-30.2660	-11.5129	-17.0059	514.7014775	200-49-35	134-36-51	32.382
G4-18-3	-69377.5202	12399.4681	-2.7387	1.2224	-27.2964	74.7573091	155-56-52	135-07-17	2.999
G4-18-4	-69380.2589	12400.6904	-5.5400	14.5413	-11.5328	63.8919559	110-51-22	134-54-30	15.561
P119-2	-69385.7989	12415.2317	34.2132	13.0363	16.0449	548.9465142	20-51-31	90-00-09	36.613
P119-1	-69351.5857	12428.2681	5.5422	-14.5406	14.5406	80.5874378	290-51-53	90-00-22	15.561
合計					倍面積	1286.2097852			106.118
					面積	643.1048926			
					坪数	194.53			

面積（倍横距法）計算書

地番： 119-2

測点名	X座標	Y座標	D X	D Y	倍横距	倍面積	方向角	夾角	距離
P119-1	-69351.5857	12428.2681	-34.2132	-13.0363	-13.0363	446.0149774	200-51-31	90-00-41	36.613
P119-2	-69385.7989	12415.2317	-5.7928	15.2114	-10.8613	62.9176947	110-50-53	89-59-22	16.277
P119-4	-69391.5918	12430.4432	34.2154	13.0312	17.3814	594.7104145	20-50-59	90-00-06	36.613
P119-3	-69357.3764	12443.4744	5.7906	-15.2063	15.2063	88.0542876	290-50-50	89-59-51	16.272
合計					倍面積	1191.6973743			105.775
					面積	595.8486871			
					坪数	180.24			

ご注意
 この図面は土地区画整理組合等から引き継いだ
 ものです。
 換地処分時点のもので現況とは必ずしも一致し
 ないことがあります。
 参考図として取り扱い願います。

面積（倍横距法）計算書

地番： 119-3

測点名	X座標	Y座標	D X	D Y	倍横距	倍面積	方向角	夾角	距離
P119-3	-69357.3764	12443.4744	-34.2154	-13.0312	-13.0312	445.8691613	200-50-59	90-00-36	36.613
P119-4	-69391.5918	12430.4432	-8.7485	22.9757	-3.0868	27.0050212	110-50-43	89-59-44	24.585
P119-6	-69400.3402	12453.4188	34.2146	13.0400	32.9289	1126.6480782	20-51-47	90-01-04	36.615
P119-5	-69366.1256	12466.4589	8.7493	-22.9845	22.9845	201.0971624	290-50-23	89-58-36	24.593
合計					倍面積	1800.6194231			122.406
					面積	900.3097116			
					坪数	272.34			

面積（倍横距法）計算書

地番： 119-4

測点名	X座標	Y座標	D X	D Y	倍横距	倍面積	方向角	夾角	距離
P119-5	-69366.1256	12466.4589	-34.2146	-13.0400	-13.0400	446.1598226	200-51-47	89-56-52	36.615
P119-6	-69400.3402	12453.4188	-6.8165	17.8956	-8.1845	55.7895118	110-51-07	89-59-20	19.150
P119-8	-69407.1567	12471.3144	30.4389	11.6037	21.3148	648.7987114	20-52-03	90-00-56	32.576
P119-7	-69376.7178	12482.9181	1.1321	-0.9026	32.0159	36.2456385	321-26-11	120-34-08	1.448
51R 7	-69375.5857	12482.0155	1.4489	-1.2818	29.8315	43.2235010	318-30-10	177-03-59	1.935
51R 6	-69374.1368	12480.7337	1.3480	-1.3839	27.1659	36.6201865	314-14-53	175-44-43	1.932
51R 5	-69372.7887	12479.3499	1.2015	-1.5147	24.2673	29.1577548	308-25-24	174-10-31	1.933
51R 4	-69371.5872	12477.8352	1.0808	-1.5943	21.1583	22.8684746	304-08-05	175-42-41	1.926
51R 3	-69370.5064	12476.2409	0.9921	-1.6530	17.9111	17.7700503	300-58-20	176-50-15	1.928
51R 2	-69369.5143	12474.5879	0.8888	-1.7129	14.5452	12.9281761	297-25-30	176-27-10	1.930
51R 1	-69368.6254	12472.8750	0.7282	-1.7806	11.0517	8.0481846	292-14-37	174-49-07	1.924
51R BC	-69367.8972	12471.0944	1.7716	-4.6356	4.6356	8.2122577	290-54-55	178-40-18	4.963
合計					倍面積	1365.8222698			108.260
					面積	682.9111349			
					坪数	206.58			

ご注意
 この図面は土地区画整理組合等から引き継いだ
 ものです。
 換地処分時点のもので現況とは必ずしも一致し
 ないことがあります。
 参考図として取り扱い願います。

面積（倍横距法）計算書

地番： 119-5

測点名	X座標	Y座標	D X	D Y	倍横距	倍面積	方向角	夾角	距離
P119-7	-69376.7178	12482.9181	-30.4389	-11.6037	-11.6037	353.2035783	200-52-03	57-25-44	32.576
P119-8	-69407.1567	12471.3144	-3.8185	9.9874	-13.2199	50.4797636	110-55-23	90-03-20	10.693
G4-18-5	-69410.9752	12481.3018	1.2187	2.7357	-0.4968	-0.6053943	65-59-20	135-03-57	2.995
G4-18-6	-69409.7565	12484.0376	7.0191	2.6674	4.9064	34.4380182	20-48-29	134-49-09	7.509
51R EC	-69402.7375	12486.7050	1.8334	0.6056	8.1794	14.9960337	18-16-48	177-28-19	1.931
51R 21	-69400.9041	12487.3106	1.8637	0.4809	9.2660	17.2688972	14-28-11	176-11-23	1.925
51R 20	-69399.0404	12487.7915	1.8953	0.3677	10.1146	19.1701783	10-58-49	176-30-38	1.931
51R 19	-69397.1451	12488.1593	1.9112	0.2281	10.7105	20.4698300	6-48-25	175-49-36	1.925
51R 18	-69395.2339	12488.3874	1.9320	0.0890	11.0276	21.3053866	2-38-18	175-49-53	1.934
51R 17	-69393.3019	12488.4764	1.9204	-0.0451	11.0716	21.2619130	358-39-20	176-01-02	1.921
51R 16	-69391.3815	12488.4314	1.9193	-0.2058	10.8208	20.7683268	353-52-50	175-13-30	1.930
51R 15	-69389.4622	12488.2256	1.9001	-0.3264	10.2886	19.5494684	350-15-14	176-22-24	1.928
51R 14	-69387.5621	12487.8992	1.8568	-0.4576	9.5047	17.6483668	346-09-23	175-54-09	1.912
51R 13	-69385.7053	12487.4417	1.8580	-0.5572	8.4899	15.7743900	343-18-26	177-09-03	1.940
51R 12	-69383.8473	12486.8845	1.8108	-0.6859	7.2469	13.1227688	339-15-18	175-56-52	1.936
51R 11	-69382.0364	12486.1986	1.7486	-0.8480	5.7131	9.9899312	334-07-46	174-52-28	1.943
51R 10	-69380.2878	12485.3506	1.6435	-1.0109	3.8542	6.3344602	328-24-20	174-16-34	1.930
51R 9	-69378.6443	12484.3398	1.5495	-1.1421	1.7013	2.6361385	323-36-28	175-12-08	1.925
51R 8	-69377.0948	12483.1977	0.3770	-0.2796	0.2796	0.1054082	323-26-19	179-49-51	0.469
合計						倍面積 面積 坪数			
						657.9174635 328.9587318 99.51			81.253

ご注意
 この図面は土地区画整理組合等から引き継いだ
 ものです。
 換地処分時点のもので現況とは必ずしも一致し
 ないことがあります。
 参考図として取り扱い願います。

木更津都市計画事業中尾・伊豆島
特定土地区画整理事業

確定図

縮尺 1:500

所在 ほたる野三丁目



ご注意
 この図面は土地区画整理組合等から引き継いだ
 ものです。
 換地処分時点のもので現況とは必ずしも一致し
 ないことがあります。
 参考図として取り扱い願います。

凡 例	
記 号	名 称
144	街区番号
①	画地番号
31.029	辺 長
(671.32)	画地面積
29-1	換地処分後の土地

※以下面積計算書は画地番号順に掲載しています。

ご注意
 この図面は土地区画整理組合等から引き継いだ
 ものです。
 換地処分時点のもので現況とは必ずしも一致し
 ないことがあります。
 参考図として取り扱い願います。

面積（倍横距法）計算書

地番： 106-1

測点名	X座標	Y座標	D X	D Y	倍横距	倍面積	方向角	夾角	距離
P106-1	-69357.2395	12500.4509	-12.7328	-12.6891	-12.6891	161.5677814	224-54-05	87-25-40	17.976
G4-17-1	-69369.9723	12487.7618	-2.9641	-0.1610	-25.5393	75.7008339	183-06-36	138-12-31	2.968
G4-17-2	-69372.9364	12487.6008	-0.5863	0.4399	-25.2604	14.8103551	143-07-12	140-00-36	0.733
51L 8	-69373.5227	12488.0406	-1.9102	1.3853	-23.4352	44.7665299	144-03-03	180-55-51	2.360
51L 9	-69375.4329	12489.4259	-2.0149	1.2353	-20.8147	41.9399722	148-29-21	184-26-18	2.363
51L 10	-69377.4478	12490.6612	-2.1328	1.0356	-18.5439	39.5506882	154-06-06	185-36-45	2.371
51L 11	-69379.5806	12491.6967	-2.2019	0.8270	-16.6813	36.7308772	159-24-56	185-18-50	2.352
51L 12	-69381.7825	12492.5237	-2.2637	0.6879	-15.1665	34.3326128	163-05-52	183-40-56	2.366
51L 13	-69384.0463	12493.2116	-2.2882	0.5659	-13.9128	31.8353724	166-06-35	183-00-43	2.357
51L 14	-69386.3345	12493.7774	-2.3232	0.4047	-12.9423	30.0675509	170-07-09	184-00-34	2.358
51L 15	-69388.6577	12494.1821	-2.3421	0.2448	-12.2928	28.7911042	174-02-02	183-54-53	2.355
51L 16	-69390.9998	12494.4269	-2.3565	0.0535	-11.9946	28.2653158	178-42-01	184-39-59	2.357
51L 17	-69393.3563	12494.4803	-3.9708	15.8392	3.8981	-15.4783347	104-04-25	105-22-24	16.329
P106-28	-69397.3270	12510.3196	-0.8694	3.4842	23.2215	-20.1877467	104-00-36	179-56-11	3.591
P106-17	-69398.1964	12513.8038	2.7216	0.5533	27.2590	74.1879594	11-29-33	87-28-57	2.777
P106-16	-69395.4748	12514.3571	2.7985	0.0628	27.8752	78.0087936	1-17-11	169-47-38	2.799
P106-15	-69392.6763	12514.4199	2.7864	-0.0931	27.8450	77.5873924	358-05-14	176-48-03	2.788
P106-14	-69389.8899	12514.3269	2.7822	-0.2040	27.5480	76.6441468	355-48-26	177-43-12	2.790
P106-13	-69387.1077	12514.1229	2.7600	-0.3707	26.9734	74.4467227	352-21-04	176-32-38	2.785
P106-12	-69384.3477	12513.7523	2.7403	-0.5109	26.0919	71.4997911	349-26-24	177-05-20	2.788
P106-11	-69381.6074	12513.2414	2.7056	-0.6595	24.9216	67.4280531	346-18-07	176-51-43	2.785
P106-10	-69378.9018	12512.5820	2.6715	-0.8069	23.4553	62.6610084	343-11-40	176-53-33	2.791
P106-9	-69376.2303	12511.7751	2.0436	-0.7311	21.9173	44.7905057	340-18-58	177-07-18	2.170
P106-20	-69374.1866	12511.0440	0.5727	-0.2196	20.9667	12.0076849	339-01-18	178-42-20	0.613
P106-8	-69373.6139	12510.8244	2.5679	-1.0965	19.6506	50.4611685	336-52-42	177-51-24	2.792
P106-7	-69371.0460	12509.7280	2.5083	-1.2217	17.3325	43.4754474	334-01-55	177-09-13	2.790
P106-6	-69368.5377	12508.5063	2.4341	-1.3580	14.7529	35.9103015	330-50-37	176-48-42	2.787
P106-5	-69366.1036	12507.1484	2.3640	-1.4803	11.9147	28.1665259	327-56-48	177-06-11	2.789
P106-4	-69363.7396	12505.6681	0.2785	-0.1961	10.2383	2.8513979	324-51-01	176-54-13	0.341
P106-18	-69363.4611	12505.4720	1.9969	-1.4173	8.6249	17.2233246	324-38-08	179-47-07	2.449
P106-3	-69361.4641	12504.0547	2.1810	-1.7295	5.4782	11.9481055	321-35-13	176-57-05	2.784

地 番 : 106-1

測点名	X座標	Y座標	D X	D Y	倍横距	倍面積	方向角	夾 角	距 離
P106-2	-69359.2831	12502.3253	2.0436	-1.8744	1.8744	3.8305133	317-28-25	175-53-12	2.773
合計					倍面積	1365.8217551			107.427
					面 積	682.9108776			
					坪 数	206.58			

面積 (倍 横 距 法) 計 算 書

地 番 : 106-2

測点名	X座標	Y座標	D X	D Y	倍横距	倍面積	方向角	夾 角	距 離
P106-1	-69357.2395	12500.4509	-2.0436	1.8744	1.8744	-3.8305133	137-28-25	92-31-18	2.773
P106-2	-69359.2831	12502.3253	-2.1810	1.7295	5.4782	-11.9481055	141-35-13	184-06-48	2.784
P106-3	-69361.4641	12504.0547	-1.9969	1.4173	8.6249	-17.2233246	144-38-08	183-02-55	2.449
P106-18	-69363.4611	12505.4720	8.7024	19.3807	29.4229	256.0499407	65-49-08	101-11-00	21.245
P106-19	-69354.7587	12524.8527	0.5574	-0.3415	48.4622	27.0130872	328-30-24	82-41-16	0.654
15R 15	-69354.2013	12524.5113	2.7022	-1.7647	46.3560	125.2645939	326-51-14	178-20-50	3.227
15R 14	-69351.4990	12522.7466	2.6361	-1.8536	42.7378	112.6624417	324-53-15	178-02-01	3.223
15R 13	-69348.8629	12520.8930	2.5496	-1.9923	38.8920	99.1602966	321-59-46	177-06-31	3.236
15R 12	-69346.3133	12518.9008	2.3836	-2.0246	34.8752	83.1296178	319-39-24	177-39-38	3.127
G4-17-7	-69343.9296	12516.8762	0.1342	-3.0038	29.8468	4.0068722	272-33-32	132-54-08	3.007
G4-17-8	-69343.7954	12513.8724	-13.4441	-13.4215	13.4215	-180.4399934	224-57-07	132-23-35	18.997
合計					倍面積	493.8449134			64.722
					面 積	246.9224567			
					坪 数	74.69			

ご注意
 この図面は土地区画整理組合等から引き継いだ
 ものです。
 換地処分時点のもので現況とは必ずしも一致し
 ないことがあります。
 参考図として取り扱い願います。

面積（倍横距法）計算書

地番： 106-3

測点名	X座標	Y座標	D X	D Y	倍横距	倍面積	方向角	夾角	距離
P106-18	-69363.4611	12505.4720	-0.2785	0.1961	0.1961	-0.0546132	144-51-01	79-01-53	0.341
P106-4	-69363.7396	12505.6681	-2.3640	1.4803	1.8725	-4.4265242	147-56-48	183-05-47	2.789
P106-5	-69366.1036	12507.1484	-2.4341	1.3580	4.7107	-11.4663609	150-50-37	182-53-49	2.787
P106-6	-69368.5377	12508.5063	-2.5083	1.2217	7.2903	-18.2863972	154-01-55	183-11-18	2.790
P106-7	-69371.0460	12509.7280	-2.5679	1.0965	9.6084	-24.6736231	156-52-42	182-50-47	2.792
P106-8	-69373.6139	12510.8244	-0.5727	0.2196	10.9245	-6.2564807	159-01-18	182-08-36	0.613
P106-20	-69374.1866	12511.0440	6.0470	20.1327	31.2768	189.1298888	73-16-55	94-15-37	21.021
P106-21	-69368.1397	12531.1767	2.4033	-0.8920	50.5175	121.4093997	339-38-17	86-21-22	2.563
15R 19	-69365.7363	12530.2848	2.9835	-1.2582	48.3674	144.3050327	337-08-05	177-29-48	3.238
15R 18	-69362.7528	12529.0266	2.9099	-1.3605	45.7488	133.1253341	334-56-34	177-48-29	3.212
15R 17	-69359.8429	12527.6662	2.8590	-1.5270	42.8614	122.5416729	331-53-39	176-57-05	3.241
15R 16	-69356.9839	12526.1392	2.2252	-1.2865	40.0479	89.1155007	329-58-00	178-04-21	2.570
P106-19	-69354.7587	12524.8527	-8.7024	-19.3807	19.3807	-168.6587712	245-49-08	95-51-08	21.245
合計					倍面積	565.8040585			69.202
					面積	282.9020292			
					坪数	85.57			

ご注意
 この図面は土地区画整理組合等から引き継いだ
 ものです。
 換地処分時点のもので現況とは必ずしも一致し
 ないことがあります。
 参考図として取り扱い願います。

面積（倍横距法）計算書

地番： 106-4

測点名	X座標	Y座標	D X	D Y	倍横距	倍面積	方向角	夾角	距離
P106-21	-69368.1397	12531.1767	-6.0470	-20.1327	-20.1327	121.7419985	253-16-55	93-29-41	21.021
P106-20	-69374.1866	12511.0440	-2.0436	0.7311	-39.5343	80.7928071	160-18-58	87-02-03	2.170
P106-9	-69376.2303	12511.7751	-2.6715	0.8069	-37.9964	101.5078716	163-11-40	182-52-42	2.791
P106-10	-69378.9018	12512.5820	-2.7056	0.6595	-36.5301	98.8361844	166-18-07	183-06-27	2.785
P106-11	-69381.6074	12513.2414	-2.7403	0.5109	-35.3598	96.8966725	169-26-24	183-08-17	2.788
P106-12	-69384.3477	12513.7523	-2.7600	0.3707	-34.4783	95.1602021	172-21-04	182-54-40	2.785
P106-13	-69387.1077	12514.1229	-2.7822	0.2040	-33.9036	94.3268412	175-48-26	183-27-22	2.790
P106-14	-69389.8899	12514.3269	-2.7864	0.0931	-33.6066	93.6415838	178-05-14	182-16-48	2.788
P106-15	-69392.6763	12514.4199	-2.7985	-0.0628	-33.5764	93.9635952	181-17-11	183-11-57	2.799
P106-16	-69395.4748	12514.3571	-2.7216	-0.5533	-34.1926	93.0583174	191-29-33	190-12-22	2.777
P106-17	-69398.1964	12513.8038	-4.3503	17.2560	-17.4899	76.0859886	104-08-58	92-39-25	17.796
P106-37	-69402.5467	12531.0598	-0.9172	3.7032	3.4693	-3.1818899	103-54-37	179-45-39	3.815
P106-27	-69403.4638	12534.7630	2.8898	0.3456	7.5181	21.7258240	6-49-15	82-54-38	2.910
15R 30	-69400.5740	12535.1086	3.2159	0.2666	8.1303	26.1462551	4-44-17	177-55-02	3.227
15R 29	-69397.3581	12535.3752	3.2237	0.1075	8.5043	27.4153637	1-54-33	177-10-16	3.225
15R 28	-69394.1344	12535.4826	3.2327	0.0104	8.6221	27.8727370	0-11-00	178-16-27	3.233
15R 27	-69390.9017	12535.4930	3.2315	-0.1805	8.4519	27.3124243	356-48-08	176-37-08	3.237
15R 26	-69387.6702	12535.3124	3.2147	-0.3016	7.9697	25.6203263	354-38-22	177-50-14	3.229
15R 25	-69384.4555	12535.0108	3.1870	-0.4568	7.2112	22.9822457	351-50-33	177-12-11	3.220
15R 24	-69381.2685	12534.5539	3.1875	-0.5635	6.1908	19.7333343	349-58-26	178-07-53	3.237
15R 23	-69378.0810	12533.9904	3.1373	-0.7178	4.9095	15.4027350	347-06-49	177-08-23	3.218
15R 22	-69374.9437	12533.2726	3.1127	-0.8460	3.3458	10.4146189	344-47-45	177-40-56	3.226
15R 21	-69371.8310	12532.4267	3.0680	-1.0205	1.4794	4.5389193	341-36-09	176-48-24	3.233
15R 20	-69368.7630	12531.4062	0.6233	-0.2295	0.2295	0.1430420	339-47-14	178-11-05	0.664
合計						倍面積 面積 坪数			
						1272.1379981 636.0689990 192.41			102.964

ご注意
 この図面は土地区画整理組合等から引き継いだ
 ものです。
 換地処分時点のもので現況とは必ずしも一致し
 ないことがあります。
 参考図として取り扱い願います。

面積（倍横距法）計算書

地番： 106-6

測点名	X座標	Y座標	D X	D Y	倍横距	倍面積	方向角	夾角	距離
P106-37	-69402.5467	12531.0598	-3.3292	-0.8369	-0.8369	2.7860400	194-06-36	90-11-59	3.433
P106-38	-69405.8758	12530.2229	-1.0097	3.9631	2.2894	-2.3115004	104-17-35	90-10-59	4.090
P106-39	-69406.8855	12534.1860	3.1094	0.5367	6.7892	21.1103156	9-47-38	85-30-03	3.155
15R 31	-69403.7761	12534.7228	0.3123	0.0402	7.3662	2.3004489	7-20-09	177-32-31	0.315
P106-27	-69403.4638	12534.7630	0.9172	-3.7032	3.7032	3.3964098	283-54-37	96-34-28	3.815
合計					倍面積	27.2817137			14.808
					面積	13.6408569			
					坪数	4.12			

面積（倍横距法）計算書

地番： 106-7

測点名	X座標	Y座標	D X	D Y	倍横距	倍面積	方向角	夾角	距離
P106-28	-69397.3270	12510.3196	-11.1962	-2.7825	-2.7825	31.1530606	193-57-23	89-56-47	11.537
P106-29	-69408.5232	12507.5371	0.2457	-0.9662	-6.5312	-1.6048047	284-16-07	270-18-44	0.997
P106-30	-69408.2775	12506.5709	-6.3163	-1.5874	-9.0847	57.3817732	194-06-26	89-50-19	6.513
P106-31	-69414.5937	12504.9835	-4.9201	-1.2354	-11.9075	58.5859962	194-05-42	179-59-16	5.073
P106-32	-69419.5138	12503.7481	-8.1959	21.4751	8.3322	-68.2899226	110-53-22	96-47-40	22.986
G4-17-5	-69427.7098	12525.2232	1.2454	2.7359	32.5432	40.5278232	65-31-32	134-38-10	3.006
G4-17-6	-69426.4644	12527.9591	7.0963	2.7024	37.9815	269.5263761	20-50-53	135-19-21	7.593
15R EC	-69419.3682	12530.6615	3.0546	1.0787	41.7626	127.5674626	19-27-04	178-36-11	3.239
15R 35	-69416.3136	12531.7403	3.0745	0.9470	43.7884	134.6269108	17-07-14	177-40-10	3.217
15R 34	-69413.2391	12532.6873	3.1218	0.8272	45.5627	142.2371705	14-50-31	177-43-17	3.230
15R 33	-69410.1173	12533.5146	3.1619	0.6576	47.0475	148.7591334	11-44-52	176-54-21	3.230
15R 32	-69406.9554	12534.1721	0.0699	0.0139	47.7190	3.3355467	11-14-52	179-30-00	0.071
P106-39	-69406.8855	12534.1860	1.0097	-3.9631	43.7698	44.1927650	284-17-35	93-02-43	4.090
P106-38	-69405.8758	12530.2229	3.3292	0.8369	40.6436	135.3100671	14-06-36	269-49-01	3.433
P106-37	-69402.5467	12531.0598	4.3503	-17.2560	24.2244	105.3828113	284-08-58	90-02-22	17.796
P106-17	-69398.1964	12513.8038	0.8694	-3.4842	3.4842	3.0289964	284-00-36	179-51-38	3.591
合計					倍面積	1231.7211657			99.602
					面積	615.8605829			
					坪数	186.29			

ご注意
 この図面は土地区画整理組合等から引き継いだ
 ものです。
 換地処分時点のもので現況とは必ずしも一致し
 ないことがあります。
 参考図として取り扱い願います。

面積（倍横距法）計算書

地番： 106-8

測点名	X座標	Y座標	D X	D Y	倍横距	倍面積	方向角	夾角	距離
P106-35	-69413.3599	12501.7518	-4.7092	-1.7906	-1.7906	8.4321248	200-49-06	89-55-18	5.038
P106-36	-69418.0691	12499.9612	-1.4448	3.7869	0.2057	-0.2972262	110-52-58	90-03-52	4.053
P106-32	-69419.5138	12503.7481	4.9201	1.2354	5.2280	25.7220930	14-05-42	83-12-44	5.073
P106-31	-69414.5937	12504.9835	1.2339	-3.2317	3.2317	3.9874136	290-53-48	96-48-06	3.459
合計					倍面積	37.8444052			17.623
					面積	18.9222026			
					坪数	5.72			

面積（倍横距法）計算書

地番： 106-9

測点名	X座標	Y座標	D X	D Y	倍横距	倍面積	方向角	夾角	距離
P106-34	-69412.5480	12499.6264	-4.7149	-1.8006	-1.8006	8.4894799	200-54-05	89-59-37	5.047
P106-33	-69417.2628	12497.8258	-0.8062	2.1354	-1.4658	1.1817480	110-41-04	89-46-59	2.283
P106-36	-69418.0691	12499.9612	4.7092	1.7906	2.4602	11.5854996	20-49-06	90-08-02	5.038
P106-35	-69413.3599	12501.7518	0.8119	-2.1254	2.1254	1.7256737	290-54-28	90-05-22	2.275
合計					倍面積	22.9824012			14.643
					面積	11.4912006			
					坪数	3.47			

ご注意
 この図面は土地区画整理組合等から引き継いだ
 ものです。
 換地処分時点のもので現況とは必ずしも一致し
 ないことがあります。
 参考図として取り扱い願います。

面積（倍横距法）計算書

地番： 106-10

測点名	X座標	Y座標	DX	DY	倍横距	倍面積	方向角	夾角	距離
51L 17	-69393.3563	12494.4803	-2.3524	-0.1028	-0.1028	0.2419147	182-30-11	78-25-46	2.355
51L 18	-69395.7087	12494.3775	-2.3362	-0.2758	-0.4815	1.1249066	186-44-02	184-13-51	2.352
51L 19	-69398.0449	12494.1017	-2.3121	-0.4440	-1.2014	2.7777165	190-52-17	184-08-15	2.354
51L 20	-69400.3570	12493.6576	-2.2768	-0.5890	-2.2345	5.0873959	194-30-19	183-38-02	2.352
51L 21	-69402.6338	12493.0686	-2.2411	-0.7568	-3.5803	8.0238372	198-39-37	184-09-18	2.365
51L EC	-69404.8748	12492.3117	-7.0153	-2.6713	-7.0085	49.1662823	200-50-46	182-11-09	7.507
G4-17-3	-69411.8901	12489.6404	-2.7288	1.2331	-8.4467	23.0496133	155-41-01	134-50-15	2.994
G4-17-4	-69414.6189	12490.8735	-2.6439	6.9524	-0.2613	0.6909054	110-49-17	135-08-16	7.438
P106-33	-69417.2628	12497.8258	4.7149	1.8006	8.4916	40.0368650	20-54-05	90-04-48	5.047
P106-34	-69412.5480	12499.6264	-0.8119	2.1254	12.4176	-10.0822500	110-54-28	270-00-23	2.275
P106-35	-69413.3599	12501.7518	-1.2339	3.2317	17.7746	-21.9312697	110-53-48	179-59-20	3.459
P106-31	-69414.5937	12504.9835	6.3163	1.5874	22.5937	142.7081681	14-06-26	83-12-38	6.513
P106-30	-69408.2775	12506.5709	-0.2457	0.9662	25.1473	-6.1790837	104-16-07	270-09-41	0.997
P106-29	-69408.5232	12507.5371	11.1962	2.7825	28.8960	323.5240605	13-57-23	89-41-16	11.537
P106-28	-69397.3270	12510.3196	3.9708	-15.8392	15.8392	62.8936856	284-04-25	90-07-02	16.329
合計					倍面積	621.1327476			75.874
					面積	310.5663738			
					坪数	93.94			

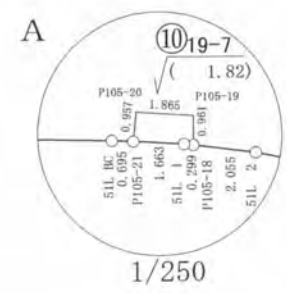
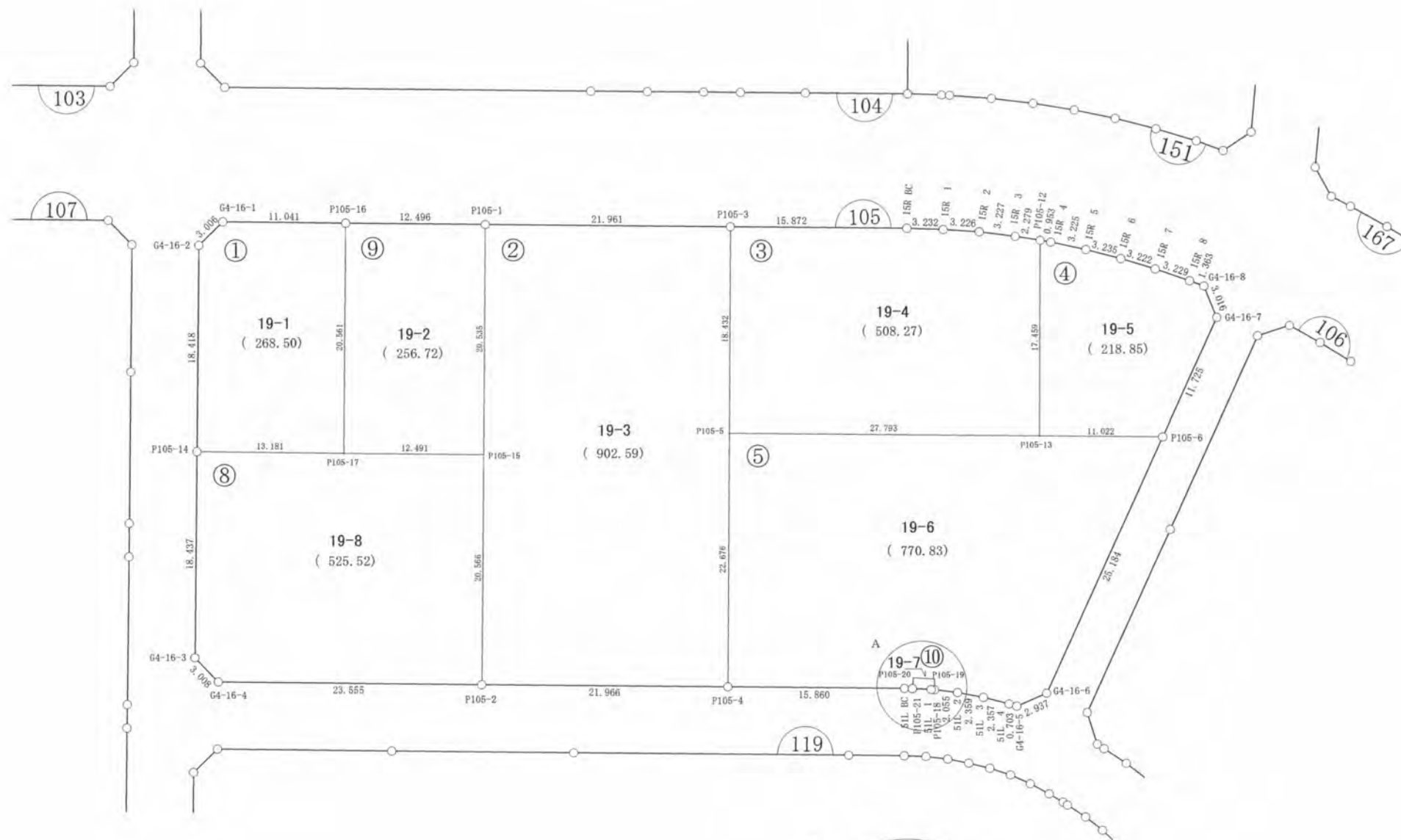
ご注意
 この図面は土地区画整理組合等から引き継いだ
 ものです。
 換地処分時点のもので現況とは必ずしも一致し
 ないことがあります。
 参考図として取り扱い願います。

木更津都市計画事業中尾・伊豆島
特定土地区画整理事業

確定図

縮尺 1:500

所在 ほたる野三丁目



ご注意
 この図面は土地区画整理組合等から引き継いだものです。
 換地処分時点のもので現況とは必ずしも一致しないことがあります。
 参考図として取り扱い願います。

凡例	
記号	名称
144	街区番号
①	画地番号
31.020	辺長
(671.32)	画地面積
29-1	換地処分後の土地

※以下面積計算書は画地番号順に掲載しています。

面積（倍横距法）計算書

地番： 105-1

測点名	X座標	Y座標	D X	D Y	倍横距	倍面積	方向角	夾角	距離
G4-16-1	-69302.0302	12430.5156	-1.2214	-2.7467	-2.7467	3.3547230	246-01-38	135-11-34	3.006
G4-16-2	-69303.2515	12427.7689	-17.2116	-6.5559	-12.0493	207.3879036	200-51-06	134-49-28	18.418
P105-14	-69320.4631	12421.2130	-4.7107	12.3100	-6.2952	29.6545961	110-56-26	90-05-20	13.181
P105-17	-69325.1738	12433.5230	19.2166	7.3119	13.3268	256.0949662	20-49-55	89-53-29	20.561
P105-16	-69305.9572	12440.8349	3.9271	-10.3193	10.3193	40.5247024	290-50-04	90-00-09	11.041
合計					倍面積	537.0168913			66.207
					面積	268.5084456			
					坪数	81.22			

面積（倍横距法）計算書

地番： 105-2

測点名	X座標	Y座標	D X	D Y	倍横距	倍面積	方向角	夾角	距離
P105-1	-69310.4033	12452.5133	-19.1912	-7.3072	-7.3072	140.2339259	200-50-41	90-00-35	20.535
P105-15	-69329.5945	12445.2060	-19.2158	-7.3292	-21.9436	421.6637965	200-52-40	180-01-59	20.566
P105-2	-69348.8103	12437.8768	-7.8183	20.5272	-8.7456	68.3763358	110-51-02	89-58-22	21.966
P105-4	-69356.6286	12458.4040	21.1914	8.0695	19.8511	420.6712921	20-50-47	89-59-45	22.676
P105-5	-69335.4372	12466.4736	17.2230	6.5645	34.4851	593.9363213	20-51-51	180-01-04	18.432
P105-3	-69318.2142	12473.0380	7.8109	-20.5248	20.5248	160.3175222	290-50-06	89-58-15	21.961
合計					倍面積	1805.1991937			126.136
					面積	902.5995969			
					坪数	273.03			

ご注意
 この図面は土地区画整理組合等から引き継いだ
 ものです。
 換地処分時点のもので現況とは必ずしも一致し
 ないことがあります。
 参考図として取り扱い願います。

面積（倍横距法）計算書

地番： 105-3

測点名	X座標	Y座標	D X	D Y	倍横距	倍面積	方向角	夾角	距離
P105-3	-69318.2142	12473.0380	-17.2230	-6.5645	-6.5645	113.0599115	200-51-51	90-00-35	18.432
P105-5	-69335.4372	12466.4736	-9.8990	25.9704	12.8415	-127.1181213	110-51-54	90-00-03	27.793
P105-13	-69345.3362	12492.4440	16.3175	6.2094	45.0213	734.6350455	20-50-01	89-58-07	17.459
P105-12	-69329.0187	12498.6534	1.1209	-1.9846	49.2461	55.2014806	299-27-31	98-37-30	2.279
15R 3	-69327.8978	12496.6688	1.4822	-2.8666	44.3949	65.8041703	297-20-33	177-53-02	3.227
15R 2	-69326.4156	12493.8022	1.3237	-2.9415	38.5869	51.0792342	294-13-45	176-53-12	3.226
15R 1	-69325.0918	12490.8607	1.2270	-2.9901	32.6553	40.0696090	292-18-43	178-04-58	3.232
15R BC	-69323.8648	12487.8706	5.6505	-14.8326	14.8326	83.8122005	290-51-16	178-32-33	15.872
合計					倍面積	1016.5435303			91.520
					面積	508.2717652			
					坪数	153.75			

面積（倍横距法）計算書

地番： 105-4

測点名	X座標	Y座標	D X	D Y	倍横距	倍面積	方向角	夾角	距離
P105-12	-69329.0187	12498.6534	-16.3175	-6.2094	-6.2094	101.3212372	200-50-01	80-34-13	17.459
P105-13	-69345.3362	12492.4440	-3.9301	10.2979	-2.1208	8.3348107	110-53-19	90-03-18	11.022
P105-6	-69349.2663	12502.7419	8.2910	8.2913	16.4685	136.5396982	45-00-05	114-06-46	11.725
G4-16-7	-69340.9753	12511.0333	3.0145	-0.0822	24.6777	74.3908599	358-26-20	133-26-15	3.016
G4-16-8	-69337.9608	12510.9511	0.8878	-1.0348	23.5607	20.9176037	310-37-43	132-11-23	1.363
15R 8	-69337.0730	12509.9163	2.0496	-2.4954	20.0306	41.0554649	309-23-56	178-46-13	3.229
15R 7	-69335.0234	12507.4210	1.9547	-2.5616	14.9736	29.2695847	307-20-50	177-56-54	3.222
15R 6	-69333.0686	12504.8594	1.8395	-2.6609	9.7512	17.9377462	304-39-26	177-18-36	3.235
15R 5	-69331.2291	12502.1985	1.7301	-2.7222	4.3682	7.5575381	302-26-20	177-46-54	3.225
15R 4	-69329.4990	12499.4763	0.4802	-0.8230	0.8230	0.3952117	300-15-48	177-49-28	0.953
合計					倍面積	437.7197553			58.449
					面積	218.8598777			
					坪数	66.20			

ご注意
 この図面は土地区画整理組合等から引き継いだ
 ものです。
 換地処分時点のもので現況とは必ずしも一致し
 ないことがあります。
 参考図として取り扱い願います。

面積（倍横距法）計算書

地番： 105-5

測点名	X座標	Y座標	D X	D Y	倍横距	倍面積	方向角	夾角	距離
P105-4	-69356.6286	12458.4040	-5.6366	14.8243	14.8243	-83.5592424	110-49-06	89-58-19	15.860
51L BC	-69362.2652	12473.2283	-0.2637	0.6433	30.2919	-7.9882888	112-17-26	181-28-20	0.695
P105-21	-69362.5289	12473.8716	0.8607	0.4176	31.3528	26.9851686	25-52-59	93-35-33	0.957
P105-20	-69361.6683	12474.2892	-0.7395	1.7116	33.4820	-24.7608722	113-22-04	267-29-05	1.865
P105-19	-69362.4078	12476.0008	-0.9031	-0.3296	34.8640	-31.4854967	200-03-04	266-41-00	0.961
P105-18	-69363.3109	12475.6712	-0.9426	1.8261	36.3605	-34.2744388	117-18-10	97-15-06	2.055
51L 2	-69364.2535	12477.4973	-1.2152	2.0223	40.2088	-48.8630748	121-00-09	183-41-59	2.359
51L 3	-69365.4687	12479.5196	-1.3398	1.9392	44.1703	-59.1807284	124-38-30	183-38-21	2.357
51L 4	-69366.8086	12481.4588	-0.4232	0.5611	46.6706	-19.7514020	127-01-33	182-23-03	0.703
G4-16-5	-69367.2318	12482.0198	0.1378	2.9339	50.1656	6.9104705	87-18-43	140-17-10	2.937
G4-16-6	-69367.0940	12484.9537	17.8277	17.7882	70.8877	1263.7649501	44-56-11	137-37-28	25.184
P105-6	-69349.2663	12502.7419	3.9301	-10.2979	78.3779	308.0301543	290-53-19	65-57-08	11.022
P105-13	-69345.3362	12492.4440	9.8990	-25.9704	42.1095	416.8426881	290-51-54	179-58-35	27.793
P105-5	-69335.4372	12466.4736	-21.1914	-8.0695	8.0695	-171.0045676	200-50-47	89-58-53	22.676
合計					倍面積	1541.6653199			117.424
					面積	770.8326600			
					坪数	233.17			

面積（倍横距法）計算書

地番： 105-8

測点名	X座標	Y座標	D X	D Y	倍横距	倍面積	方向角	夾角	距離
P105-14	-69320.4631	12421.2130	-17.2250	-6.5750	-6.5750	113.2539023	200-53-33	89-57-07	18.437
G4-16-3	-69337.6881	12414.6380	-2.7484	1.2225	-11.9275	32.7817526	156-01-16	135-07-43	3.008
G4-16-4	-69340.4365	12415.8605	-8.3738	22.0164	11.3113	-94.7182603	110-49-26	134-48-10	23.555
P105-2	-69348.8103	12437.8768	19.2158	7.3292	40.6569	781.2542370	20-52-40	90-03-14	20.566
P105-15	-69329.5945	12445.2060	4.4207	-11.6830	36.3031	160.4845187	290-43-33	89-50-53	12.491
P105-17	-69325.1738	12433.5230	4.7107	-12.3100	12.3100	57.9887864	290-56-26	180-12-53	13.181
合計					倍面積	1051.0449367			91.238
					面積	525.5224684			
					坪数	158.97			

ご注意
 この図面は土地区画整理組合等から引き継いだ
 ものです。
 換地処分時点のもので現況とは必ずしも一致し
 ないことがあります。
 参考図として取り扱い願います。

面積（倍横距法）計算書

地番： 105-9

測点名	X座標	Y座標	D X	D Y	倍横距	倍面積	方向角	夾角	距離
P105-16	-69305.9572	12440.8349	-19.2166	-7.3119	-7.3119	140.5098542	200-49-55	89-59-22	20.561
P105-17	-69325.1738	12433.5230	-4.4207	11.6830	-2.9408	13.0002767	110-43-33	89-53-38	12.491
P105-15	-69329.5945	12445.2060	19.1912	7.3072	16.0495	308.0079932	20-50-41	90-07-08	20.535
P105-1	-69310.4033	12452.5133	4.4461	-11.6783	11.6783	51.9228561	290-50-33	89-59-52	12.496
合計					倍面積	513.4409802			66.083
					面積	256.7204901			
					坪数	77.65			

面積（倍横距法）計算書

地番： 105-10

測点名	X座標	Y座標	D X	D Y	倍横距	倍面積	方向角	夾角	距離
P105-21	-69362.5289	12473.8716	0.8607	0.4176	0.4176	0.3594373	25-52-59	272-42-17	0.957
P105-20	-69361.6683	12474.2892	-0.7395	1.7116	2.5468	-1.8834396	113-22-04	267-29-05	1.865
P105-19	-69362.4078	12476.0008	-0.9031	-0.3296	3.9288	-3.5480692	200-03-04	266-41-00	0.961
P105-18	-69363.3109	12475.6712	0.1272	-0.2704	3.3288	0.4234348	295-11-38	275-08-34	0.299
51L 1	-69363.1837	12475.4008	0.6547	-1.5292	1.5292	1.0011977	293-10-42	177-59-04	1.663
合計					倍面積	-3.6474390			5.745
					面積	1.8237195			
					坪数	0.55			

ご注意
 この図面は土地区画整理組合等から引き継いだ
 ものです。
 換地処分時点のもので現況とは必ずしも一致し
 ないことがあります。
 参考図として取り扱い願います。

木更津都市計画事業中尾・伊豆島
特定土地区画整理事業

確 定 図

縮尺 1:500

所在 ほたる野三丁目



ご注意
 この図面は土地区画整理組合等から引き継いだ
 ものです。
 換地処分時点のもので現況とは必ずしも一致し
 ないことがあります。
 参考図として取り扱い願います。

凡 例	
記 号	名 称
144	街区番号
①	画地番号
31.020	辺 長
(671.32)	画地面積
29-1	換地処分後の土地

※以下面積計算書は画地番号順に掲載しています。

面積（倍横距法）計算書

地番： 108-1

測点名	X座標	Y座標	D X	D Y	倍横距	倍面積	方向角	夾角	距離
G4-11-1	-69258.2011	12250.1954	-2.7293	-1.3970	-1.3970	3.8129197	207-06-24	135-09-55	3.066
G4-11-2	-69260.9304	12248.7983	-15.1930	4.9971	2.2030	-33.4696942	161-47-37	134-41-13	15.994
P108-1	-69276.1233	12253.7954	5.9588	29.9856	37.1856	221.5825288	78-45-38	96-58-01	30.572
P108-5	-69270.1645	12283.7810	19.5721	0.2219	67.3931	1319.0248536	0-38-59	101-53-21	19.573
P108-4	-69250.5924	12284.0029	0.0021	-0.3129	67.3021	0.1416703	270-23-08	89-44-09	0.313
14R 7	-69250.5903	12283.6900	-0.0466	-2.9114	64.0778	-2.9830561	269-05-02	178-41-54	2.912
14R 6	-69250.6369	12280.7786	-0.2079	-2.8973	58.2691	-12.1114646	265-53-48	176-48-46	2.905
14R 5	-69250.8447	12277.8813	-0.3321	-2.8936	52.4782	-17.4256011	263-27-13	177-33-25	2.913
14R 4	-69251.1768	12274.9877	-0.4635	-2.8807	46.7039	-21.6451225	260-51-38	177-24-25	2.918
14R 3	-69251.6402	12272.1070	-0.5966	-2.8348	40.9884	-24.4518281	258-06-58	177-15-20	2.897
14R 2	-69252.2368	12269.2722	-0.7159	-2.8395	35.3141	-25.2797520	255-51-01	177-44-03	2.928
14R 1	-69252.9526	12266.4327	-0.8592	-2.7753	29.6993	-25.5162856	252-47-56	176-56-55	2.905
14R BC	-69253.8118	12263.6574	-4.3893	-13.4620	13.4620	-59.0884304	251-56-29	179-08-33	14.159
合計					倍面積	1322.5907378			104.055
					面積	661.2953689			
					坪数	200.04			

面積（倍横距法）計算書

地番： 108-2

測点名	X座標	Y座標	D X	D Y	倍横距	倍面積	方向角	夾角	距離
P108-4	-69250.5924	12284.0029	-19.5721	-0.2219	-0.2219	4.3432780	180-38-59	90-01-22	19.573
P108-5	-69270.1645	12283.7810	0.3130	1.4008	0.9570	0.2995138	77-24-20	76-45-21	1.435
P108-2	-69269.8515	12285.1818	19.2369	0.8525	3.2103	61.7560397	2-32-15	105-07-55	19.256
P108-3	-69250.6147	12286.0343	0.0222	-2.0314	2.0314	0.0451628	270-37-37	88-05-22	2.032
合計					倍面積	66.4439944			42.296
					面積	33.2219972			
					坪数	10.04			

ご注意
 この図面は土地区画整理組合等から引き継いだ
 ものです。
 換地処分時点のもので現況とは必ずしも一致し
 ないことがあります。
 参考図として取り扱い願います。

面積（倍横距法）計算書

地番	108-3								
測点名	X座標	Y座標	DX	DY	倍横距	倍面積	方向角	夾角	距離
P108-3	-69250.6147	12286.0343	-19.2369	-0.8525	-0.8525	16.3995690	182-32-15	90-35-10	19.256
P108-2	-69269.8515	12285.1818	-2.7021	-0.1297	-1.8348	4.9576900	182-44-56	180-12-41	2.705
P108-7	-69272.5536	12285.0521	-11.2153	29.3945	27.4300	-307.6350587	110-53-02	108-08-06	31.461
P108-8	-69283.7689	12314.4466	22.6789	8.6355	65.4600	1484.5584516	20-50-43	89-57-41	24.267
P108-9	-69261.0900	12323.0820	6.3264	-16.6219	57.4736	363.5987487	290-50-13	89-59-30	17.785
14R EC	-69254.7637	12306.4601	0.9683	-2.7467	38.1050	36.8987224	289-25-12	178-34-59	2.912
14R 14	-69253.7953	12303.7135	0.8378	-2.7804	32.5779	27.2952176	286-46-11	177-20-59	2.904
14R 13	-69252.9575	12300.9331	0.7074	-2.8166	26.9809	19.0875249	284-05-58	177-19-47	2.904
14R 12	-69252.2500	12298.1165	0.6186	-2.8485	21.3159	13.1869567	282-15-12	178-09-14	2.915
14R 11	-69251.6314	12295.2680	0.4532	-2.8625	15.6049	7.0728409	278-59-51	176-44-39	2.898
14R 10	-69251.1782	12292.4055	0.3317	-2.9072	9.8352	3.2627870	276-30-36	177-30-45	2.926
14R 9	-69250.8464	12289.4983	0.2124	-2.8973	4.0307	0.8563058	274-11-37	177-41-01	2.905
14R 8	-69250.6340	12286.6010	0.0193	-0.5667	0.5667	0.0109424	271-57-05	177-45-28	0.567
合計					倍面積	1669.5506983			116.405
					面積	834.7753491			
					坪数	252.51			

面積（倍横距法）計算書

地番	108-4								
測点名	X座標	Y座標	DX	DY	倍横距	倍面積	方向角	夾角	距離
P108-9	-69261.0900	12323.0820	-22.6789	-8.6355	-8.6355	195.8424375	200-50-43	89-58-12	24.267
P108-8	-69283.7689	12314.4466	-4.4142	11.6285	-5.6424	24.9065668	110-47-12	89-56-29	12.438
P108-11	-69288.1831	12326.0751	3.5935	1.3831	7.3692	26.4810369	21-03-03	90-15-51	3.850
P108-27	-69284.5896	12327.4582	19.0704	7.2378	15.9901	304.9365034	20-47-00	179-43-57	20.398
P108-24	-69265.5192	12334.6960	4.4292	-11.6139	11.6139	51.4402420	290-52-31	90-05-31	12.430
合計					倍面積	603.6067866			73.383
					面積	301.8033933			
					坪数	91.29			

ご注意
 この図面は土地区画整理組合等から引き継いだ
 ものです。
 換地処分時点のもので現況とは必ずしも一致し
 ないことがあります。
 参考図として取り扱い願います。

面積（倍横距法）計算書

地番： 108-5

測点名	X座標	Y座標	D X	D Y	倍横距	倍面積	方向角	夾角	距離
P108-13	-69274.6086	12358.5858	-19.0971	-7.2467	-7.2467	138.3909227	200-46-48	89-55-19	20.426
P108-15	-69293.7057	12351.3391	-3.8673	10.1805	-4.3129	16.6789988	110-48-01	90-01-13	10.890
P108-22	-69297.5730	12361.5197	-0.1601	0.3208	6.1885	-0.9908050	116-31-23	185-43-22	0.359
P108-21	-69297.7331	12361.8405	16.1873	6.1503	12.6595	204.9234930	20-48-14	84-16-51	17.316
P108-19	-69281.5458	12367.9907	0.8850	-2.3210	16.4888	14.5931915	290-52-22	90-04-08	2.484
P108-18	-69280.6607	12365.6697	2.9270	1.1180	15.2859	44.7414219	20-54-21	270-01-59	3.133
P108-17	-69277.7337	12366.7878	3.1251	-8.2020	8.2020	25.6321659	290-51-29	89-57-08	8.777
合計					倍面積	443.9693887			63.385
					面積	221.9846944			
					坪数	67.15			

面積（倍横距法）計算書

地番： 108-6

測点名	X座標	Y座標	D X	D Y	倍横距	倍面積	方向角	夾角	距離
P108-17	-69277.7337	12366.7878	-2.9270	-1.1180	-1.1180	3.2725025	200-54-21	90-05-11	3.133
P108-18	-69280.6607	12365.6697	-0.8850	2.3210	0.0849	-0.0751332	110-52-22	89-58-01	2.484
P108-19	-69281.5458	12367.9907	2.9310	1.1140	3.5199	10.3168385	20-48-41	89-56-19	3.136
P108-20	-69278.6148	12369.1048	0.8810	-2.3170	2.3170	2.0413502	290-49-10	90-00-29	2.479
合計					倍面積	15.5555580			11.232
					面積	7.7777790			
					坪数	2.35			

ご注意
 この図面は土地区画整理組合等から引き継いだ
 ものです。
 換地処分時点のもので現況とは必ずしも一致し
 ないことがあります。
 参考図として取り扱い願います。

面積（倍横距法）計算書

地番： 108-7

測点名	X座標	Y座標	D X	D Y	倍横距	倍面積	方向角	夾角	距離
P108-20	-69278.6148	12369.1048	-2.9310	-1.1140	-1.1140	3.2652510	200-48-41	89-53-47	3.136
P108-19	-69281.5458	12367.9907	-16.1873	-6.1503	-8.3784	135.6229015	200-48-14	179-59-33	17.316
P108-21	-69297.7331	12361.8405	-3.0587	8.0020	-6.5267	19.9632673	110-55-09	90-06-55	8.567
P108-16	-69300.7918	12369.8424	17.1379	6.5193	7.9946	137.0100505	20-49-37	89-54-28	18.336
G4-11-7	-69283.6539	12376.3617	2.7790	-1.3430	13.1709	36.6021678	334-12-29	133-22-52	3.087
G4-11-8	-69280.8749	12375.0187	2.2601	-5.9140	5.9140	13.3661157	290-54-54	136-42-25	6.331
合計					倍面積	345.8297538			56.773
					面積	172.9148769			
					坪数	52.30			

面積（倍横距法）計算書

地番： 108-8

測点名	X座標	Y座標	D X	D Y	倍横距	倍面積	方向角	夾角	距離
P108-22	-69297.5730	12361.5197	-19.3208	-7.3730	-7.3730	142.4522794	200-53-15	84-21-52	20.680
P108-23	-69316.8937	12354.1466	-2.4076	6.3062	-8.4399	20.3197958	110-53-46	90-00-31	6.750
G4-11-5	-69319.3013	12360.4528	1.2336	2.8201	0.6864	0.8467461	66-22-29	135-28-43	3.078
G4-11-6	-69318.0678	12363.2729	17.2760	6.5695	10.0760	174.0733143	20-49-12	134-26-43	18.483
P108-16	-69300.7918	12369.8424	3.0587	-8.0020	8.6435	26.4382521	290-55-09	90-05-57	8.567
P108-21	-69297.7331	12361.8405	0.1601	-0.3208	0.3208	0.0513613	296-31-23	185-36-14	0.359
合計					倍面積	364.1817490			57.917
					面積	182.0908745			
					坪数	55.08			

ご注意
 この図面は土地区画整理組合等から引き継いだ
 ものです。
 換地処分時点のもので現況とは必ずしも一致し
 ないことがあります。
 参考図として取り扱い願います。

面積（倍横距法）計算書

地番： 108-9

測点名	X座標	Y座標	DX	DY	倍横距	倍面積	方向角	夾角	距離
P108-15	-69293.7057	12351.3391	-19.3044	-7.3757	-7.3757	142.3834785	200-54-38	90-06-37	20.665
P108-14	-69313.0101	12343.9634	-3.8837	10.1832	-4.5682	17.7412556	110-52-33	89-57-55	10.899
P108-23	-69316.8937	12354.1466	19.3208	7.3730	12.9881	250.9396583	20-53-15	90-00-42	20.680
P108-22	-69297.5730	12361.5197	3.8673	-10.1805	10.1805	39.3708108	290-48-01	89-54-46	10.890
合計					倍面積	450.4352033			63.134
					面積	225.2176017			
					坪数	68.12			

面積（倍横距法）計算書

地番： 108-10

測点名	X座標	Y座標	DX	DY	倍横距	倍面積	方向角	夾角	距離
P108-8	-69283.7689	12314.4466	-15.7400	-5.9787	-5.9787	94.1039907	200-47-55	90-00-43	16.837
P108-10	-69299.5089	12308.4679	-4.4018	11.6119	-0.3454	1.5202512	110-45-38	89-57-43	12.418
P108-12	-69303.9107	12320.0799	1.0702	0.4054	11.6720	12.4912727	20-44-53	89-59-15	1.144
P108-29	-69302.8405	12320.4853	14.6574	5.5898	17.6672	258.9557910	20-52-30	180-07-37	15.687
P108-11	-69288.1831	12326.0751	4.4142	-11.6285	11.6285	51.3304839	290-47-12	89-54-42	12.438
合計					倍面積	418.4017895			58.524
					面積	209.2008947			
					坪数	63.28			

ご注意
 この図面は土地区画整理組合等から引き継いだ
 ものです。
 換地処分時点のもので現況とは必ずしも一致し
 ないことがあります。
 参考図として取り扱い願います。

面積（倍横距法）計算書

地番： 108-11

測点名	X座標	Y座標	DX	DY	倍横距	倍面積	方向角	夾角	距離
P108-7	-69272.5536	12285.0521	-19.7192	-0.8755	-0.8755	17.2644252	182-32-32	71-39-30	19.739
50L 5	-69292.2728	12284.1765	-0.1624	2.2523	0.5013	-0.0814241	94-07-30	91-34-58	2.258
50L 6	-69292.4353	12286.4288	-0.2820	2.2254	4.9790	-1.4042438	97-13-22	183-05-52	2.243
50L 7	-69292.7173	12288.6542	-0.4081	2.2176	9.4220	-3.8454311	100-25-42	183-12-20	2.255
50L 8	-69293.1254	12290.8718	-0.6013	2.1689	13.8084	-8.3034891	105-29-47	185-04-05	2.251
50L 9	-69293.7268	12293.0407	-0.7170	2.1399	18.1172	-12.9906599	108-31-30	183-01-43	2.257
50L EC	-69294.4438	12295.1806	-5.0651	13.2873	33.5444	-169.9062423	110-52-00	182-20-30	14.220
P108-10	-69299.5089	12308.4679	15.7400	5.9787	52.8104	831.2358225	20-47-55	89-55-55	16.837
P108-8	-69283.7689	12314.4466	11.2153	-29.3945	29.3945	329.6674408	290-53-02	90-05-07	31.461
合計					倍面積	981.6361981			93.521
					面積	490.8180991			
					坪数	148.47			

面積（倍横距法）計算書

地番： 108-12

測点名	X座標	Y座標	DX	DY	倍横距	倍面積	方向角	夾角	距離
P108-1	-69276.1233	12253.7954	-19.8025	6.5020	6.5020	-128.7555729	161-49-22	83-03-44	20.843
G4-11-3	-69295.9258	12260.2974	-1.3243	2.6972	15.7011	-20.7937049	116-09-05	134-19-43	3.005
G4-11-4	-69297.2502	12262.9946	3.3301	10.0988	28.4971	94.8992418	71-44-59	135-35-54	10.634
50L BC	-69293.9200	12273.0933	0.6183	2.1551	40.7509	25.1949090	73-59-34	182-14-35	2.242
50L 1	-69293.3018	12275.2484	0.4839	2.2134	45.1195	21.8317165	77-40-08	183-40-34	2.266
50L 2	-69292.8179	12277.4618	0.3519	2.2260	49.5589	17.4380103	81-01-03	183-20-55	2.254
50L 3	-69292.4661	12279.6878	0.1769	2.2349	54.0198	9.5541764	85-28-31	184-27-28	2.242
50L 4	-69292.2892	12281.9227	0.0164	2.2538	58.5085	0.9574387	89-35-02	184-06-31	2.254
50L 5	-69292.2728	12284.1765	19.7192	0.8755	61.6378	1215.4472392	2-32-32	92-57-30	19.739
P108-7	-69272.5536	12285.0521	2.7021	0.1297	62.6431	169.2676740	2-44-56	180-12-24	2.705
P108-2	-69269.8515	12285.1818	-0.3130	-1.4008	61.3720	-19.2080646	257-24-20	74-39-24	1.435
P108-5	-69270.1645	12283.7810	-5.9588	-29.9856	29.9856	-178.6788344	258-45-38	181-21-18	30.572
合計					倍面積	1207.1542292			100.191
					面積	603.5771146			
					坪数	182.58			

ご注意
 この図面は土地区画整理組合等から引き継いだ
 ものです。
 換地処分時点のもので現況とは必ずしも一致し
 ないことがあります。
 参考図として取り扱い願います。

面積（倍横距法）計算書

地番： 108-13

測点名	X座標	Y座標	D X	D Y	倍横距	倍面積	方向角	夾角	距離
P108-24	-69265.5192	12334.6960	-19.0704	-7.2378	-7.2378	138.0277020	200-47-00	89-57-10	20.398
P108-27	-69284.5896	12327.4582	-4.5605	11.9339	-2.5417	11.5913071	110-54-51	90-07-51	12.776
P108-28	-69289.1501	12339.3921	19.0877	7.2448	16.6371	317.5627869	20-47-04	89-52-13	20.416
P108-25	-69270.0624	12346.6369	4.5432	-11.9409	11.9409	54.2499054	290-49-50	90-02-46	12.776
合計					倍面積	521.4317015			66.366
					面積	260.7158507			
					坪数	78.86			

面積（倍横距法）計算書

地番： 108-14

測点名	X座標	Y座標	D X	D Y	倍横距	倍面積	方向角	夾角	距離
P108-25	-69270.0624	12346.6369	-19.0877	-7.2448	-7.2448	138.2865343	200-47-04	89-57-15	20.416
P108-28	-69289.1501	12339.3921	-4.5556	11.9470	-2.5426	11.5829556	110-52-22	90-05-18	12.786
P108-15	-69293.7057	12351.3391	19.0971	7.2467	16.6512	317.9884390	20-46-48	89-54-26	20.426
P108-13	-69274.6086	12358.5858	4.5462	-11.9489	11.9489	54.3220989	290-49-49	90-03-01	12.785
合計					倍面積	522.1800279			66.413
					面積	261.0900139			
					坪数	78.97			

面積（倍横距法）計算書

地番： 108-15

測点名	X座標	Y座標	D X	D Y	倍横距	倍面積	方向角	夾角	距離
P108-28	-69289.1501	12339.3921	-19.3112	-7.3651	-7.3651	142.2289382	200-52-35	90-00-13	20.668
P108-26	-69308.4613	12332.0270	-4.5488	11.9364	-2.7938	12.7083536	110-51-40	89-59-05	12.774
P108-14	-69313.0101	12343.9634	19.3044	7.3757	16.5183	318.8764968	20-54-38	90-02-58	20.665
P108-15	-69293.7057	12351.3391	4.5556	-11.9470	11.9470	54.4257623	290-52-22	89-57-44	12.786
合計					倍面積	528.2395509			66.893
					面積	264.1197755			
					坪数	79.89			

ご注意
 この図面は土地区画整理組合等から引き継いだ
 ものです。
 換地処分時点のもので現況とは必ずしも一致し
 ないことがあります。
 参考図として取り扱い願います。

面積（倍横距法）計算書

地番： 108-16

測点名	X座標	Y座標	D X	D Y	倍横距	倍面積	方向角	夾角	距離
P108-27	-69284.5896	12327.4582	-3.5935	-1.3831	-1.3831	4.9699857	201-03-03	90-08-12	3.850
P108-11	-69288.1831	12326.0751	-14.6574	-5.5898	-8.3559	122.4765630	200-52-30	179-49-27	15.687
P108-29	-69302.8405	12320.4853	-0.7912	2.0726	-11.8732	9.3944630	110-53-42	90-01-12	2.218
P108-30	-69303.6317	12322.5579	-1.0763	-0.3805	-10.1811	10.9578818	199-28-15	268-34-33	1.142
P108-31	-69304.7080	12322.1773	-3.7533	9.8496	-0.7120	2.6723215	110-51-35	91-23-20	10.541
P108-26	-69308.4613	12332.0270	19.3112	7.3651	16.5027	318.6875647	20-52-35	90-01-00	20.668
P108-28	-69289.1501	12339.3921	4.5605	-11.9339	11.9339	54.4245573	290-54-51	90-02-16	12.776
合計					倍面積	523.5833371			66.882
					面積	261.7916685			
					坪数	79.19			

面積（倍横距法）計算書

地番： 108-17

測点名	X座標	Y座標	D X	D Y	倍横距	倍面積	方向角	夾角	距離
P108-12	-69303.9107	12320.0799	-0.7973	2.0975	2.0975	-1.6723967	110-48-49	90-03-56	2.244
P108-31	-69304.7080	12322.1773	1.0763	0.3805	4.5755	4.9245740	19-28-15	88-39-26	1.142
P108-30	-69303.6317	12322.5579	0.7912	-2.0726	2.8834	2.2814583	290-53-42	91-25-27	2.218
P108-29	-69302.8405	12320.4853	-1.0702	-0.4054	0.4054	-0.4338747	200-44-53	89-51-11	1.144
合計					倍面積	5.0997609			6.748
					面積	2.5498804			
					坪数	0.77			

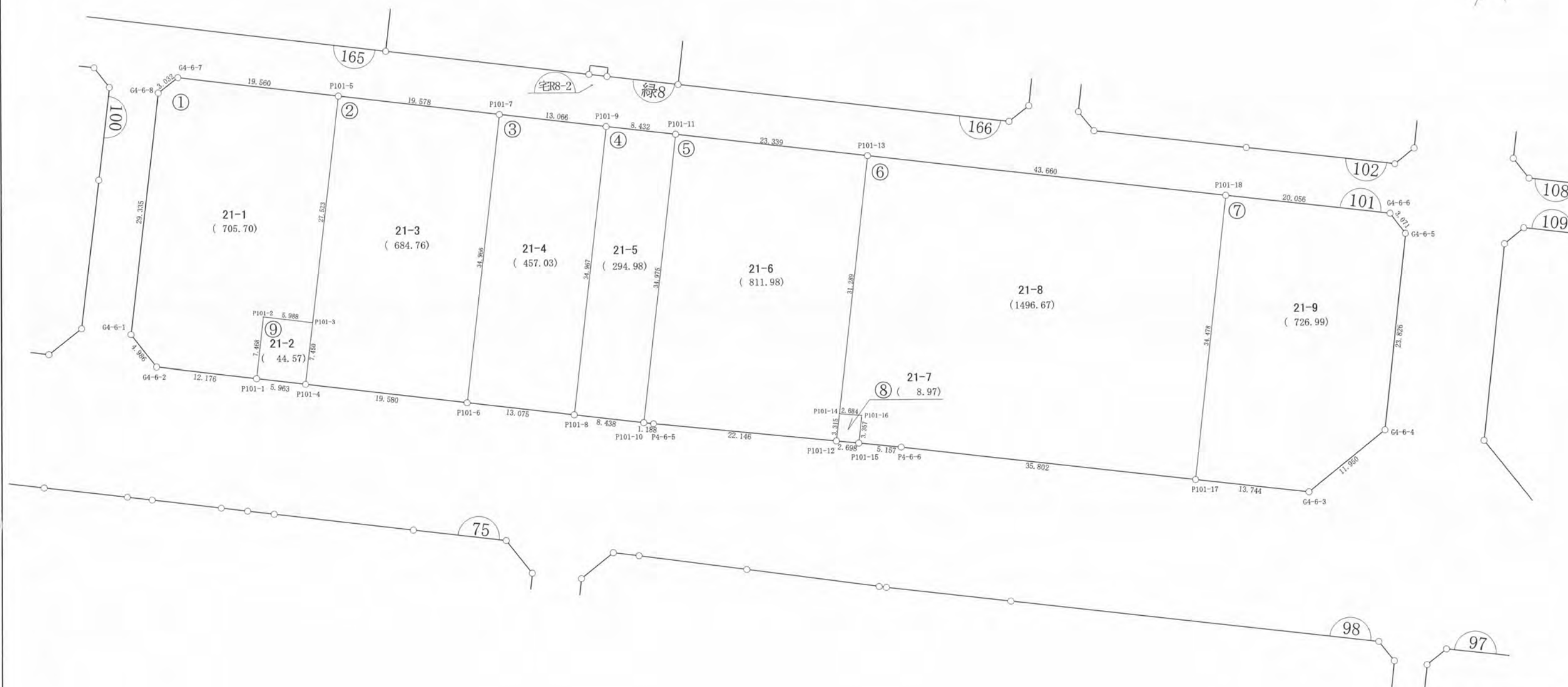

ご注意
 この図面は土地区画整理組合等から引き継いだ
 ものです。
 換地処分時点のもので現況とは必ずしも一致し
 ないことがあります。
 参考図として取り扱い願います。

木更津都市計画事業中尾・伊豆島
特定土地区画整理事業

確定図

縮尺 1:500

所在 ほたる野三丁目



ご注意
この図面は土地区画整理組合等から引き継いだものです。
換地処分時点のもので現況とは必ずしも一致しないことがあります。
参考図として取り扱い願います。

凡 例	
記 号	名 称
144	街区番号
①	画地番号
31.020	辺 長
(671.32)	画地面積
29-1	換地処分後の土地

※以下面積計算書は画地番号順に掲載しています。

面積（倍横距法）計算書

地番： 101-1

測点名	X座標	Y座標	DX	DY	倍横距	倍面積	方向角	夾角	距離
G4-6-1	-69114.8922	12161.2007	-4.4580	-2.2323	-2.2323	9.9513848	206-35-56	134-52-25	4.986
G4-6-2	-69119.3501	12158.9684	-11.5618	3.8173	-0.6472	7.4830743	161-43-42	135-07-46	12.176
P101-1	-69130.9119	12162.7857	2.3585	7.0855	10.2556	24.1877649	71-35-22	89-51-40	7.468
P101-2	-69128.5534	12169.8712	-5.6931	1.8567	19.1979	-109.2959848	161-56-14	270-20-52	5.988
P101-3	-69134.2465	12171.7280	8.5793	26.1516	47.2062	404.9955433	71-50-15	89-54-01	27.523
P101-5	-69125.6673	12197.8796	18.5728	-6.1353	67.2226	1248.5108713	341-43-11	89-52-56	19.560
G4-6-7	-69107.0945	12191.7443	1.4008	-2.6886	58.3987	81.8073592	297-31-16	135-48-05	3.032
G4-6-8	-69105.6936	12189.0557	-9.1986	-27.8550	27.8550	-256.2262145	251-43-31	134-12-15	29.335
合計					倍面積	1411.4137984			110.068
					面積	705.7068992			
					坪数	213.47			

面積（倍横距法）計算書

地番： 101-2

測点名	X座標	Y座標	DX	DY	倍横距	倍面積	方向角	夾角	距離
P101-4	-69136.5754	12164.6513	-18.5969	6.1276	6.1276	-113.9544201	161-45-47	89-58-45	19.580
P101-6	-69155.1723	12170.7789	10.9082	33.2206	45.4758	496.0575930	71-49-20	90-03-33	34.966
P101-7	-69144.2641	12203.9995	18.5969	-6.1199	72.5765	1349.6968239	341-47-04	89-57-44	19.578
P101-5	-69125.6673	12197.8796	-8.5793	-26.1516	40.3049	-345.7872549	251-50-15	90-03-11	27.523
P101-3	-69134.2465	12171.7280	-2.3289	-7.0766	7.0766	-16.4806901	251-47-02	179-56-47	7.450
合計					倍面積	1369.5320518			109.097
					面積	684.7660259			
					坪数	207.14			

ご注意
 この図面は土地区画整理組合等から引き継いだ
 ものです。
 換地処分時点のもので現況とは必ずしも一致し
 ないことがあります。
 参考図として取り扱い願います。

ご注意
 この図面は土地区画整理組合等から引き継いだ
 ものです。
 換地処分時点のもので現況とは必ずしも一致し
 ないことがあります。
 参考図として取り扱い願います。

面積（倍横距法）計算書

地番： 101-3

測点名	X座標	Y座標	D X	D Y	倍横距	倍面積	方向角	夾角	距離
P101-6	-69155.1723	12170.7789	-12.4172	4.0964	4.0964	-50.8657033	161-44-33	89-55-13	13.075
P101-8	-69167.5895	12174.8753	10.9177	33.2190	41.4118	452.1201669	71-48-23	90-03-50	34.967
P101-9	-69156.6718	12208.0943	12.4077	-4.0948	70.5359	875.1864527	341-44-10	89-55-47	13.066
P101-7	-69144.2641	12203.9995	-10.9082	-33.2206	33.2206	-362.3756949	251-49-20	90-05-10	34.966
合計					倍面積	914.0652214			96.074
					面積	457.0326107			
					坪数	138.25			

面積（倍横距法）計算書

地番： 101-4

測点名	X座標	Y座標	D X	D Y	倍横距	倍面積	方向角	夾角	距離
P101-8	-69167.5895	12174.8753	-8.0149	2.6393	2.6393	-21.1536148	161-46-25	89-58-02	8.438
P101-10	-69175.6044	12177.5146	10.9260	33.2244	38.5029	420.6817659	71-47-47	90-01-22	34.975
P101-11	-69164.6785	12210.7390	8.0066	-2.6447	69.0826	553.1198172	341-43-16	89-55-29	8.432
P101-9	-69156.6718	12208.0943	-10.9177	-33.2190	33.2190	-362.6738243	251-48-23	90-05-07	34.967
合計					倍面積	589.9741440			86.812
					面積	294.9870720			
					坪数	89.23			

面積（倍横距法）計算書

地番： 101-5

測点名	X座標	Y座標	D X	D Y	倍横距	倍面積	方向角	夾角	距離
P101-10	-69175.6044	12177.5146	-1.1282	0.3737	0.3737	-0.4215903	161-40-27	89-52-40	1.188
P4-6-5	-69176.7326	12177.8883	-20.9165	7.2776	8.0249	-167.8535949	160-48-56	179-08-29	22.146
P101-12	-69197.6491	12185.1658	1.0365	3.1485	18.4510	19.1253961	71-46-39	90-57-43	3.315
P101-14	-69196.6126	12188.3144	9.7660	29.7254	51.3249	501.2402020	71-48-45	180-02-06	31.289
P101-13	-69186.8466	12218.0397	22.1681	-7.3007	73.7495	1634.8873808	341-46-17	89-57-32	23.339
P101-11	-69164.6785	12210.7390	-10.9260	-33.2244	33.2244	-363.0085408	251-47-47	90-01-30	34.975
合計					倍面積	1623.9692528			116.252
					面積	811.9846264			
					坪数	245.62			

面積（倍横距法）計算書

地番： 101-6

測点名	X座標	Y座標	D X	D Y	倍横距	倍面積	方向角	夾角	距離
P101-13	-69186.8466	12218.0397	-9.7660	-29.7254	-29.7254	290.2986113	251-48-45	90-03-02	31.289
P101-14	-69196.6126	12188.3144	-2.5218	0.9203	-58.5305	147.6029501	159-57-07	88-08-22	2.684
P101-16	-69199.1344	12189.2346	-1.0631	-3.1842	-60.7944	64.6335315	251-32-13	271-35-06	3.357
P101-15	-69200.1976	12186.0504	-4.8697	1.6968	-62.2818	303.2953783	160-47-22	89-15-09	5.157
P4-6-6	-69205.0673	12187.7472	-34.0053	11.2004	-49.3846	1679.3378230	161-46-11	180-58-49	35.802
P101-17	-69239.0726	12198.9476	10.7595	32.7561	-5.4282	-58.4045175	71-48-58	90-02-47	34.478
P101-18	-69228.3131	12231.7037	41.4665	-13.6639	13.6639	566.5959893	341-45-43	89-56-45	43.660
合計					倍面積	2993.3597660			156.427
					面積	1496.6798830			
					坪数	452.74			

面積（倍横距法）計算書

地番： 101-7

測点名	X座標	Y座標	D X	D Y	倍横距	倍面積	方向角	夾角	距離
P101-17	-69239.0726	12198.9476	-13.0541	4.2994	4.2994	-56.1245585	161-46-14	89-57-16	13.744
G4-6-3	-69252.1266	12203.2470	-5.3716	10.6747	19.2735	-103.5289474	116-42-42	134-56-28	11.950
G4-6-4	-69257.4982	12213.9217	7.4235	22.6396	52.5878	390.3878375	71-50-44	135-08-02	23.826
G4-6-5	-69250.0747	12236.5613	2.7174	1.4308	76.6583	208.3094978	27-46-09	135-55-25	3.071
G4-6-6	-69247.3573	12237.9922	19.0442	-6.2885	71.8006	1367.3857487	341-43-35	133-57-26	20.056
P101-18	-69228.3131	12231.7037	-10.7595	-32.7561	32.7561	-352.4382379	251-48-58	90-05-23	34.478
合計					倍面積	1453.9913402			107.125
					面積	726.9956701			
					坪数	219.91			

ご注意
 この図面は土地区画整理組合等から引き継いだ
 ものです。
 換地処分時点のもので現況とは必ずしも一致し
 ないことがあります。
 参考図として取り扱い願います。

面積（倍横距法）計算書

地番： 101-8

測点名	X座標	Y座標	D X	D Y	倍横距	倍面積	方向角	夾角	距離
P101-12	-69197.6491	12185.1658	-2.5484	0.8846	0.8846	-2.2542237	160-51-29	89-04-50	2.698
P101-15	-69200.1976	12186.0504	1.0631	3.1842	4.9533	5.2661353	71-32-13	90-40-44	3.357
P101-16	-69199.1344	12189.2346	2.5218	-0.9203	7.2173	18.2006749	339-57-07	88-24-54	2.684
P101-14	-69196.6126	12188.3144	-1.0365	-3.1485	3.1485	-3.2635943	251-46-39	91-49-32	3.315
合計					倍面積	17.9489923			12.054
					面積	8.9744962			
					坪数	2.71			

面積（倍横距法）計算書

地番： 101-9

測点名	X座標	Y座標	D X	D Y	倍横距	倍面積	方向角	夾角	距離
P101-1	-69130.9119	12162.7857	-5.6635	1.8656	1.8656	-10.5659365	161-46-04	90-10-42	5.963
P101-4	-69136.5754	12164.6513	2.3289	7.0766	10.8079	25.1702800	71-47-02	90-00-58	7.450
P101-3	-69134.2465	12171.7280	5.6931	-1.8567	16.0278	91.2482537	341-56-14	90-09-12	5.988
P101-2	-69128.5534	12169.8712	-2.3585	-7.0855	7.0855	-16.7111492	251-35-22	89-39-08	7.468
合計					倍面積	89.1414479			26.869
					面積	44.5707239			
					坪数	13.48			

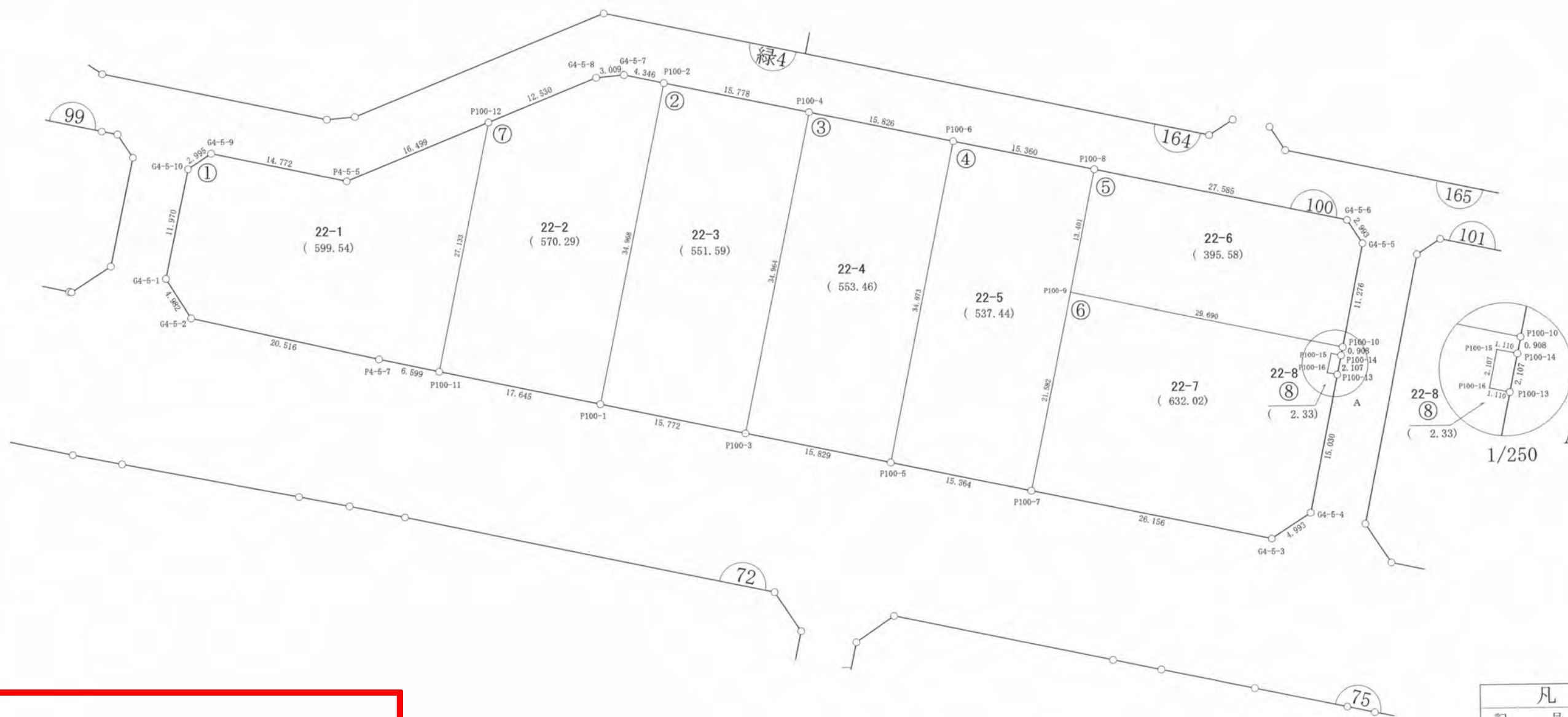
ご注意
 この図面は土地区画整理組合等から引き継いだ
 ものです。
 換地処分時点のもので現況とは必ずしも一致し
 ないことがあります。
 参考図として取り扱い願います。

木更津都市計画事業中尾・伊豆島
特定土地区画整理事業

確定図

縮尺 1:500

所在 ほたる野三丁目



ご注意
 この図面は土地区画整理組合等から引き継いだものです。
 換地処分時点のもので現況とは必ずしも一致しないことがあります。
 参考図として取り扱い願います。

凡例	
記号	名称
(144)	街区番号
①	画地番号
31.020	辺長
(671.32)	画地面積
29-1	換地処分後の土地

※以下面積計算書は画地番号順に掲載しています。

面積（倍横距法）計算書

地番： 100-1

測点名	X座標	Y座標	DX	DY	倍横距	倍面積	方向角	夾角	距離
G4-5-1	-68990.4271	12120.5930	-4.4249	-2.2901	-2.2901	10.1332493	207-21-49	135-31-56	4.982
G4-5-2	-68994.8520	12118.3030	-19.5809	6.1217	1.5415	-30.1848768	162-38-20	135-16-31	20.516
P4-5-7	-69014.4329	12124.4247	-6.2696	2.0575	9.7207	-60.9454412	161-49-54	179-11-34	6.599
P100-11	-69020.7025	12126.4822	8.4854	25.7718	37.5501	318.6269760	71-46-33	89-56-39	27.133
P100-12	-69012.2171	12152.2540	10.1529	-13.0050	50.3169	510.8624840	307-58-44	56-12-11	16.499
P4-5-5	-69002.0642	12139.2490	14.0375	-4.6008	32.7111	459.1805310	341-51-12	213-52-28	14.772
G4-5-9	-68988.0267	12134.6482	1.3319	-2.6822	25.4281	33.8687696	296-24-31	134-33-19	2.995
G4-5-10	-68986.6948	12131.9660	-3.7323	-11.3730	11.3730	-42.4475109	251-49-53	135-25-22	11.970
合計					倍面積	1199.0941810			105.466
					面積	599.5470905			
					坪数	181.36			

面積（倍横距法）計算書

地番： 100-2

測点名	X座標	Y座標	DX	DY	倍横距	倍面積	方向角	夾角	距離
P100-1	-69037.4587	12132.0108	-14.9817	4.9297	4.9297	-73.8546019	161-47-11	90-01-43	15.772
P100-3	-69052.4404	12136.9405	10.9388	33.2091	43.0684	471.1153336	71-46-07	89-58-56	34.964
P100-4	-69041.5016	12170.1495	14.9892	-4.9278	71.3497	1069.4735378	341-48-05	90-01-58	15.778
P100-2	-69026.5124	12165.2218	-10.9463	-33.2110	33.2110	-363.5363257	251-45-28	89-57-23	34.968
合計					倍面積	1103.1979438			101.482
					面積	551.5989719			
					坪数	166.85			

ご注意
 この図面は土地区画整理組合等から引き継いだ
 ものです。
 換地処分時点のもので現況とは必ずしも一致し
 ないことがあります。
 参考図として取り扱い願います。

ご注意
 この図面は土地区画整理組合等から引き継いだ
 ものです。
 換地処分時点のもので現況とは必ずしも一致し
 ないことがあります。
 参考図として取り扱い願います。

面積（倍横距法）計算書

地番： 100-3

測点名	X座標	Y座標	DX	DY	倍横距	倍面積	方向角	夾角	距離
P100-3	-69052.4404	12136.9405	-15.0350	4.9499	4.9499	-74.4210482	161-46-38	90-00-31	15.829
P100-5	-69067.4754	12141.8903	10.9441	33.2162	43.1159	471.8634175	71-45-50	89-59-12	34.973
P100-6	-69056.5313	12175.1065	15.0297	-4.9570	71.3751	1072.7449745	341-44-49	89-58-59	15.826
P100-4	-69041.5016	12170.1495	-10.9388	-33.2091	33.2091	-363.2664596	251-46-07	90-01-18	34.964
合計					倍面積	1106.9208842			101.592
					面積	553.4604421			
					坪数	167.42			

面積（倍横距法）計算書

地番： 100-4

測点名	X座標	Y座標	DX	DY	倍横距	倍面積	方向角	夾角	距離
P100-5	-69067.4754	12141.8903	-14.5934	4.8044	4.8044	-70.1119447	161-46-40	90-00-50	15.364
P100-7	-69082.0687	12146.6947	6.7500	20.4998	30.1085	203.2318643	71-46-29	89-59-49	21.582
P100-9	-69075.3188	12167.1945	4.2015	12.7253	63.3336	266.0960218	71-43-42	179-57-13	13.401
P100-8	-69071.1173	12179.9198	14.5860	-4.8133	71.2456	1039.1868975	341-44-15	90-00-33	15.360
P100-6	-69056.5313	12175.1065	-10.9441	-33.2162	33.2162	-363.5201681	251-45-50	90-01-35	34.973
合計					倍面積	1074.8826707			100.680
					面積	537.4413353			
					坪数	162.57			

面積（倍横距法）計算書

地番： 100-5

測点名	X座標	Y座標	DX	DY	倍横距	倍面積	方向角	夾角	距離
P100-9	-69075.3188	12167.1945	-28.2027	9.2795	9.2795	-261.7060104	161-47-15	90-03-33	29.690
P100-10	-69103.5215	12176.4739	3.5294	10.7094	29.2683	103.3002502	71-45-35	89-58-20	11.276
G4-5-5	-69099.9921	12187.1833	2.6699	1.3518	41.3295	110.3446262	26-51-16	135-05-41	2.993
G4-5-6	-69097.3222	12188.5351	26.2049	-8.6154	34.0659	892.6952028	341-48-03	134-56-47	27.585
P100-8	-69071.1173	12179.9198	-4.2015	-12.7253	12.7253	-53.4651748	251-43-42	89-55-39	13.401
合計					倍面積	791.1688939			84.945
					面積	395.5844470			
					坪数	119.66			

面積（倍横距法）計算書

地番： 100-6

測点名	X座標	Y座標	D X	D Y	倍横距	倍面積	方向角	夾角	距離
P100-7	-69082.0687	12146.6947	-24.8419	8.1848	8.1848	-203.3263390	161-45-51	89-59-22	26.156
G4-5-3	-69106.9107	12154.8795	-2.2549	4.4552	20.8248	-46.9571755	116-50-42	135-04-51	4.993
G4-5-4	-69109.1655	12159.3347	4.7029	14.2748	39.5547	186.0207715	71-45-55	134-55-13	15.030
P100-13	-69104.4627	12173.6094	1.0547	-0.3461	53.4834	56.4092403	341-50-01	90-04-06	1.110
P100-16	-69103.4080	12173.2633	0.6569	2.0024	55.1397	36.2195301	71-50-19	270-00-18	2.107
P100-15	-69102.7511	12175.2658	-1.0547	0.3460	57.4881	-60.6330415	161-50-19	270-00-00	1.110
P100-14	-69103.8058	12175.6117	0.2843	0.8622	58.6963	16.6865556	71-45-06	89-54-47	0.908
P100-10	-69103.5215	12176.4739	28.2027	-9.2795	50.2791	1418.0078132	341-47-15	90-02-09	29.690
P100-9	-69075.3188	12167.1945	-6.7500	-20.4998	20.4998	-138.3731570	251-46-29	89-59-14	21.582
合計					倍面積	1264.0541977			102.686
					面積	632.0270988			
					坪数	191.18			

面積（倍横距法）計算書

地番： 100-7

測点名	X座標	Y座標	D X	D Y	倍横距	倍面積	方向角	夾角	距離
P100-11	-69020.7025	12126.4822	-16.7562	5.5286	5.5286	-92.6388161	161-44-24	89-57-51	17.645
P100-1	-69037.4587	12132.0108	10.9463	33.2110	44.2682	484.5721584	71-45-28	90-01-04	34.968
P100-2	-69026.5124	12165.2218	4.1291	-1.3553	76.1239	314.3247593	341-49-42	90-04-14	4.346
G4-5-7	-69022.3833	12163.8664	2.4606	-1.7321	73.0365	179.7155917	324-51-28	163-01-46	3.009
G4-5-8	-69019.9227	12162.1344	7.7056	-9.8804	61.4240	473.3065232	307-57-00	163-05-32	12.530
P100-12	-69012.2171	12152.2540	-8.4854	-25.7718	25.7718	-218.6840597	251-46-33	123-49-33	27.133
合計					倍面積	1140.5961568			99.631
					面積	570.2980784			
					坪数	172.51			

ご注意
 この図面は土地区画整理組合等から引き継いだ
 ものです。
 換地処分時点のもので現況とは必ずしも一致し
 ないことがあります。
 参考図として取り扱い願います。

面積（倍横距法）計算書

地番： 100-8

測点名	X座標	Y座標	D X	D Y	倍横距	倍面積	方向角	夾角	距離
P100-16	-69103.4080	12173.2633	-1.0547	0.3461	0.3461	-0.3650159	161-50-01	89-59-42	1.110
P100-13	-69104.4627	12173.6094	0.6569	2.0023	2.6945	1.7699159	71-50-16	90-00-15	2.107
P100-14	-69103.8058	12175.6117	1.0547	-0.3460	4.3508	4.5888171	341-50-19	90-00-03	1.110
P100-15	-69102.7511	12175.2658	-0.6569	-2.0024	2.0024	-1.3153196	251-50-19	90-00-00	2.107
合計					倍面積	4.6783976			6.434
					面積	2.3391988			
					坪数	0.70			

ご注意
 この図面は土地区画整理組合等から引き継いだ
 ものです。
 換地処分時点のもので現況とは必ずしも一致し
 ないことがあります。
 参考図として取り扱い願います。

木更津都市計画事業中尾・伊豆島
特定土地区画整理事業

確 定 図

縮尺 1:500

所在 ほたる野三丁目



ご注意
 この図面は土地区画整理組合等から引き継いだ
 ものです。
 換地処分時点のもので現況とは必ずしも一致し
 ないことがあります。
 参考図として取り扱い願います。

凡 例	
記 号	名 称
144	街区番号
①	画地番号
31.020	辺 長
(671.32)	画地面積
29-1	換地処分後の土地

※以下面積計算書は画地番号順に掲載しています。

面積（倍横距法）計算書

地番： 99-1

測点名	X座標	Y座標	D X	D Y	倍横距	倍面積	方向角	夾角	距離
G4-4-3	-68925.7500	12098.9149	-4.5599	-1.9920	-1.9920	9.0831328	203-35-53	136-16-41	4.976
G4-4-4	-68930.3098	12096.9229	-4.3520	1.6259	-2.3580	10.2621405	159-30-51	135-54-58	4.646
6L 24	-68934.6619	12098.5488	-5.4664	1.8902	1.1581	-6.3308314	160-55-31	181-24-40	5.784
6L EC	-68940.1283	12100.4390	-26.2733	8.6584	11.7067	-307.5747019	161-45-37	180-50-06	27.663
P99-3	-68966.4016	12109.0974	6.6062	20.0539	40.4190	267.0152804	71-46-01	90-00-24	21.114
P99-4	-68959.7955	12129.1513	23.1059	-7.6329	52.8400	1220.9165149	341-43-09	89-57-08	24.334
P99-9	-68936.6895	12121.5184	18.9992	-6.2347	38.9724	740.4435231	341-49-57	180-06-48	19.996
P99-1	-68917.6903	12115.2837	-1.5208	-2.4557	30.2819	-46.0515783	238-13-52	76-23-55	2.888
18L 11	-68919.2111	12112.8280	-1.6094	-2.8678	24.9584	-40.1668810	240-42-00	182-28-08	3.289
18L 12	-68920.8205	12109.9602	-1.4622	-2.9590	19.1315	-27.9732270	243-42-16	183-00-16	3.301
18L 13	-68922.2826	12107.0011	-1.3508	-3.0213	13.1512	-17.7639932	245-54-43	182-12-27	3.310
18L EC	-68923.6334	12103.9798	-2.1166	-5.0649	5.0649	-10.7205365	247-19-12	181-24-29	5.489
合計					倍面積	1791.1388423			126.790
					面積	895.5694212			
					坪数	270.90			

ご注意
 この図面は土地区画整理組合等から引き継いだ
 ものです。
 換地処分時点のもので現況とは必ずしも一致し
 ないことがあります。
 参考図として取り扱い願います。

面積（倍横距法）計算書

地番： 99-2

測点名	X座標	Y座標	DX	DY	倍横距	倍面積	方向角	夾角	距離
P99-1	-68917.6903	12115.2837	-18.9992	6.2347	6.2347	-118.4542581	161-49-57	105-01-08	19.996
P99-9	-68936.6895	12121.5184	5.3193	16.1699	28.6393	152.3421348	71-47-26	89-57-29	17.022
P99-10	-68931.3702	12137.6883	12.1326	-4.0117	40.7975	494.9777597	341-42-12	89-54-46	12.779
P99-11	-68919.2376	12133.6766	13.2703	-4.3382	32.4476	430.5878806	341-53-49	180-11-37	13.961
P99-7	-68905.9674	12129.3384	-1.0002	-0.9376	27.1718	-27.1767859	223-09-02	61-15-13	1.371
18L 5	-68906.9675	12128.4008	-2.3478	-2.3350	23.8991	-56.1094280	224-50-39	181-41-37	3.311
18L 6	-68909.3153	12126.0657	-2.2046	-2.4787	19.0853	-42.0747688	228-21-02	183-30-23	3.317
18L 7	-68911.5199	12123.5870	-2.0841	-2.5651	14.0415	-29.2632401	230-54-28	182-33-26	3.305
18L 8	-68913.6039	12121.0219	-2.0068	-2.6435	8.8328	-17.7252876	232-47-50	181-53-22	3.319
18L 9	-68915.6107	12118.3783	-1.8530	-2.7480	3.4412	-6.3764611	236-00-32	183-12-42	3.314
18L 10	-68917.4636	12115.6303	-0.2267	-0.3466	0.3466	-0.0785731	236-48-49	180-48-17	0.414
合計					倍面積	780.6489724			82.109
					面積	390.3244862			
					坪数	118.07			

面積（倍横距法）計算書

地番： 99-3

測点名	X座標	Y座標	DX	DY	倍横距	倍面積	方向角	夾角	距離
P99-3	-68966.4016	12109.0974	-16.0199	5.2707	5.2707	-84.4367205	161-47-17	90-01-16	16.865
G4-4-5	-68982.4215	12114.3682	-2.2534	4.4713	15.0128	-33.8293073	116-44-48	134-57-31	5.007
G4-4-6	-68984.6749	12118.8394	3.7104	11.2703	30.7543	114.1112995	71-46-38	135-01-50	11.865
G4-4-7	-68980.9645	12130.1097	2.6443	1.3425	43.3671	114.6746373	26-55-03	135-08-25	2.966
G4-4-8	-68978.3202	12131.4522	6.8539	-2.2770	42.4326	290.8305383	341-37-22	134-42-19	7.222
P4-4-5	-68971.4663	12129.1752	4.2974	2.4031	42.5587	182.8901592	29-12-50	227-35-28	4.924
P99-2	-68967.1689	12131.5783	7.3734	-2.4270	42.5348	313.6276867	341-46-51	132-34-01	7.763
P99-4	-68959.7955	12129.1513	-6.6062	-20.0539	20.0539	-132.4797192	251-46-01	89-59-10	21.114
合計					倍面積	765.3885739			77.726
					面積	382.6942870			
					坪数	115.76			

ご注意
 この図面は土地区画整理組合等から引き継いだ
 ものです。
 換地処分時点のもので現況とは必ずしも一致し
 ないことがあります。
 参考図として取り扱い願います。

面積（倍横距法）計算書

地番： 99-5

測点名	X座標	Y座標	D X	D Y	倍横距	倍面積	方向角	夾角	距離
P99-7	-68905.9674	12129.3384	-13.2703	4.3382	4.3382	-57.5689305	161-53-49	119-59-58	13.961
P99-11	-68919.2376	12133.6766	6.5932	20.0329	28.7093	189.2854922	71-46-58	89-53-09	21.090
P99-12	-68912.6444	12153.7095	0.7868	-0.1684	48.5738	38.2179959	347-55-12	96-08-14	0.805
46L 11	-68911.8576	12153.5411	1.9450	-0.5026	47.9028	93.1714135	345-30-44	177-35-32	2.009
46L 12	-68909.9126	12153.0385	1.9098	-0.6606	46.7397	89.2639803	340-55-13	175-24-29	2.021
46L 13	-68908.0028	12152.3780	1.8538	-0.7734	45.3058	83.9883843	337-21-19	176-26-06	2.009
46L 14	-68906.1490	12151.6046	1.8003	-0.9104	43.6220	78.5333608	333-10-32	175-49-13	2.017
46L 15	-68904.3487	12150.6942	1.7300	-1.0230	41.6887	72.1220940	329-24-14	176-13-42	2.010
46L 16	-68902.6187	12149.6712	1.6565	-1.1536	39.5121	65.4525743	325-08-50	175-44-36	2.019
46L 17	-68900.9622	12148.5177	1.5820	-1.2294	37.1292	58.7390975	322-08-58	177-00-08	2.004
46L 18	-68899.3801	12147.2883	1.5128	-1.3256	34.5742	52.3046310	318-46-27	176-37-29	2.011
46L EC	-68897.8673	12145.9627	4.5808	-4.4080	28.8406	132.1123033	316-06-03	177-19-36	6.357
G4-4-1	-68893.2866	12141.5547	-0.2967	-2.9476	21.4850	-6.3735906	264-15-11	128-09-08	2.962
G4-4-2	-68893.5832	12138.6071	-0.2693	-0.1609	18.3765	-4.9487418	210-51-29	126-36-18	0.314
18L BC	-68893.8525	12138.4462	-2.7992	-1.7681	16.4474	-46.0392145	212-16-45	181-25-16	3.311
18L 1	-68896.6517	12136.6780	-2.7072	-1.8984	12.7809	-34.5999406	215-02-26	182-45-41	3.306
18L 2	-68899.3588	12134.7796	-2.6333	-2.0068	8.8756	-23.3717510	217-18-41	182-16-15	3.311
18L 3	-68901.9921	12132.7728	-2.5345	-2.1417	4.7270	-11.9803855	220-11-58	182-53-17	3.318
18L 4	-68904.5266	12130.6310	-1.4408	-1.2926	1.2926	-1.8623845	221-53-51	181-41-53	1.936
合計					倍面積	766.4463879			76.771
					面積	383.2231940			
					坪数	115.92			

ご注意
 この図面は土地区画整理組合等から引き継いだ
 ものです。
 換地処分時点のもので現況とは必ずしも一致し
 ないことがあります。
 参考図として取り扱い願います。

面積（倍横距法）計算書

地番： 99-6

測点名	X座標	Y座標	DX	DY	倍横距	倍面積	方向角	夾角	距離
P99-11	-68919.2376	12133.6766	-12.1326	4.0117	4.0117	-48.6722885	161-42-12	89-55-14	12.779
P99-10	-68931.3702	12137.6883	-15.6522	5.1575	13.1809	-206.3092872	161-45-46	180-03-34	16.480
P99-8	-68947.0224	12142.8457	13.7400	7.6738	26.0121	357.4061393	29-11-01	47-25-15	15.738
46L BC	-68933.2824	12150.5196	1.7854	0.9176	34.6036	61.7807280	27-12-06	178-01-05	2.007
46L 1	-68931.4970	12151.4372	1.8557	0.7938	36.3150	67.3893585	23-09-37	175-57-31	2.018
46L 2	-68929.6413	12152.2310	1.8857	0.6851	37.7940	71.2677309	19-58-04	176-48-27	2.006
46L 3	-68927.7556	12152.9161	1.9404	0.5377	39.0169	75.7079803	15-29-22	175-31-18	2.014
46L 4	-68925.8152	12153.4539	1.9781	0.4304	39.9850	79.0940977	12-16-34	176-47-12	2.024
46L 5	-68923.8372	12153.8843	1.9906	0.2869	40.7024	81.0219819	8-12-08	175-55-34	2.011
46L 6	-68921.8466	12154.1712	2.0064	0.1330	41.1223	82.5077936	3-47-36	175-35-28	2.011
46L 7	-68919.8402	12154.3043	2.0121	0.0176	41.2730	83.0454176	0-30-07	176-42-31	2.012
46L 8	-68917.8281	12154.3219	2.0057	-0.1352	41.1555	82.5456284	356-08-40	175-38-33	2.010
46L 9	-68915.8224	12154.1867	1.9929	-0.2439	40.7764	81.2635270	353-01-25	176-52-45	2.008
46L 10	-68913.8295	12153.9429	1.1850	-0.2334	40.2992	47.7546914	348-51-30	175-50-05	1.208
P99-12	-68912.6444	12153.7095	-6.5932	-20.0329	20.0329	-132.0805672	251-46-58	82-55-28	21.090
合計					倍面積	783.7229318			87.416
					面積	391.8614659			
					坪数	118.53			

面積（倍横距法）計算書

地番： 99-7

測点名	X座標	Y座標	DX	DY	倍横距	倍面積	方向角	夾角	距離
P99-9	-68936.6895	12121.5184	-23.1059	7.6329	7.6329	-176.3659276	161-43-09	89-55-43	24.334
P99-4	-68959.7955	12129.1513	-7.3734	2.4270	17.6928	-130.4571182	161-46-51	180-03-42	7.763
P99-2	-68967.1689	12131.5783	20.1465	11.2674	31.3872	632.3438755	29-13-02	47-26-11	23.083
P99-8	-68947.0224	12142.8457	15.6522	-5.1575	37.4972	586.9133199	341-45-46	132-32-44	16.480
P99-10	-68931.3702	12137.6883	-5.3193	-16.1699	16.1699	-86.0131541	251-47-26	90-01-40	17.022
合計					倍面積	826.4209955			88.682
					面積	413.2104977			
					坪数	124.99			

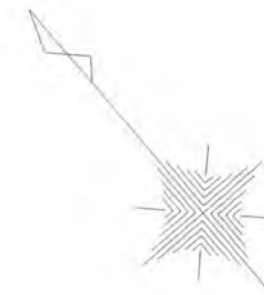
ご注意
 この図面は土地区画整理組合等から引き継いだ
 ものです。
 換地処分時点のもので現況とは必ずしも一致し
 ないことがあります。
 参考図として取り扱い願います。

木更津都市計画事業中尾・伊豆島
特定土地区画整理事業

確 定 図

縮尺 1:500

所在 ほたる野三丁目



ご注意
 この図面は土地区画整理組合等から引き継いだ
 ものです。
 換地処分時点のもので現況とは必ずしも一致し
 ないことがあります。
 参考図として取り扱い願います。

凡 例	
記 号	名 称
(144)	街区番号
①	画地番号
31.020	辺 長
(671.32)	画地面積
29-1	換地処分後の土地

※以下面積計算書は画地番号順に掲載しています。

面積（倍横距法）計算書

地番： 47-5-1

測点名	X座標	Y座標	D X	D Y	倍横距	倍面積	方向角	夾角	距離
P4-39-1	-68791.0985	12025.9912	-30.4707	-20.1894	-20.1894	615.1842684	213-31-40	89-56-22	36.552
G4-39-1	-68821.5692	12005.8018	-2.9326	0.6259	-39.7529	116.5798019	167-57-11	134-25-31	2.999
G4-39-2	-68824.5018	12006.4277	-4.0592	6.5220	-32.6050	132.3504592	121-53-51	133-56-40	7.682
6L BC	-68828.5610	12012.9497	-3.1419	4.8605	-21.2224	66.6783159	122-52-44	180-58-53	5.788
6L 1	-68831.7029	12017.8103	-2.5928	3.8203	-12.5416	32.5174597	124-09-51	181-17-07	4.617
P47-5-1	-68834.2956	12021.6305	15.7546	10.4411	1.7197	27.0928475	33-32-01	89-22-10	18.900
P47-5-22	-68818.5410	12032.0716	16.2405	10.7874	22.9481	372.6890127	33-35-35	180-03-34	19.497
P47-5-2	-68802.3005	12042.8589	11.2020	-16.8677	16.8677	188.9516888	303-35-18	89-59-43	20.249
合計					倍面積	1552.0438540			116.284
					面積	776.0219270			
					坪数	234.74			

面積（倍横距法）計算書

地番： 47-5-2

測点名	X座標	Y座標	D X	D Y	倍横距	倍面積	方向角	夾角	距離
P47-5-2	-68802.3005	12042.8589	-16.2405	-10.7874	-10.7874	175.1924026	213-35-35	90-00-34	19.497
P47-5-22	-68818.5410	12032.0716	-9.9765	15.0225	-6.5522	65.3680439	123-35-18	89-59-43	18.034
P47-5-23	-68828.5176	12047.0941	16.2084	10.7845	19.2548	312.0904165	33-38-18	90-03-00	19.468
P47-5-3	-68812.3091	12057.8786	1.3908	-2.0408	27.9985	38.9412286	304-16-31	90-38-13	2.470
73R BC	-68810.9183	12055.8378	8.6178	-12.9789	12.9789	111.8493305	303-35-01	179-18-30	15.579
合計					倍面積	703.4414223			75.048
					面積	351.7207111			
					坪数	106.39			

ご注意
 この図面は土地区画整理組合等から引き継いだ
 ものです。
 換地処分時点のもので現況とは必ずしも一致し
 ないことがあります。
 参考図として取り扱い願います。

面積（倍横距法）計算書

地番	測点名	X座標	Y座標	D X	D Y	倍横距	倍面積	方向角	夾角	距離
47-5-3	P47-5-3	-68812.3091	12057.8786	-16.2084	-10.7845	-10.7845	174.7991162	213-38-18	88-43-15	19.468
	P47-5-23	-68828.5176	12047.0941	-16.7350	-11.1505	-32.7194	547.5596053	213-40-31	180-02-13	20.110
	P47-5-4	-68845.2526	12035.9437	-0.3195	0.3852	-43.4847	13.8936141	129-40-28	95-59-57	0.500
	6L 5	-68845.5721	12036.3289	-3.7805	4.3852	-38.7142	146.3579409	130-45-51	181-05-23	5.790
	6L 6	-68849.3525	12040.7141	-3.8861	4.2842	-30.0447	116.7559175	132-12-36	181-26-45	5.784
	6L 7	-68853.2386	12044.9983	-2.2713	2.3820	-23.3785	53.1005650	133-38-17	181-25-41	3.291
	P47-5-9	-68855.5100	12047.3803	7.6145	7.5592	-13.4374	-102.3184649	44-47-29	91-09-12	10.729
	P47-5-8	-68847.8955	12054.9395	-6.2044	6.2304	0.3523	-2.1856085	134-52-49	270-05-20	8.793
	P47-5-7	-68854.0999	12061.1699	5.4229	5.3675	11.9502	64.8046695	44-42-20	89-49-31	7.630
	P47-5-17	-68848.6770	12066.5374	16.3482	16.1710	33.4886	547.4797820	44-41-16	179-58-56	22.995
	P47-5-5	-68832.3287	12082.7084	1.3242	-1.3962	48.2634	63.9114456	313-29-05	88-47-49	1.924
	73R 6	-68831.0045	12081.3122	3.6322	-4.0111	42.8561	155.6602420	312-09-41	178-40-36	5.411
	73R 5	-68827.3723	12077.3010	3.5222	-4.1179	34.7270	122.3141608	310-32-28	178-22-47	5.419
	73R 4	-68823.8502	12073.1831	3.4007	-4.2070	26.4020	89.7843646	308-56-58	178-24-30	5.410
	73R 3	-68820.4495	12068.9761	3.3010	-4.2898	17.9051	59.1041458	307-34-40	178-37-42	5.413
	73R 2	-68817.1485	12064.6862	3.1544	-4.3937	9.2215	29.0880104	305-40-31	178-05-51	5.409
	73R 1	-68813.9942	12060.2925	1.6850	-2.4139	2.4139	4.0674691	304-55-03	179-14-32	2.944
	合計					倍面積	2084.1769753			137.020
						面積	1042.0884877			
						坪数	315.23			

ご注意
 この図面は土地区画整理組合等から引き継いだ
 ものです。
 換地処分時点のもので現況とは必ずしも一致し
 ないことがあります。
 参考図として取り扱い願います。

面積（倍横距法）計算書

地番： 47-5-4

測点名	X座標	Y座標	D X	D Y	倍横距	倍面積	方向角	夾角	距離
P47-5-5	-68832.3287	12082.7084	-16.3482	-16.1710	-16.1710	264.3667808	224-41-16	90-12-41	22.995
P47-5-17	-68848.6770	12066.5374	-10.1663	9.7584	-22.5835	229.5894540	136-10-21	91-29-05	14.092
P47-5-18	-68858.8432	12076.2958	16.1050	16.7074	3.8823	62.5247644	46-03-06	89-52-45	23.206
P47-5-19	-68842.7382	12093.0032	4.1255	-3.9904	16.5992	68.4795354	315-57-11	89-54-05	5.740
73R EC	-68838.6127	12089.0128	3.8375	-3.8127	8.7961	33.7545384	315-11-07	179-13-56	5.410
73R 7	-68834.7753	12085.2000	2.4465	-2.4917	2.4917	6.0959476	314-28-35	179-17-28	3.492
合計					倍面積	664.8110206			74.935
					面積	332.4055103			
					坪数	100.55			

面積（倍横距法）計算書

地番： 47-5-5-1

測点名	X座標	Y座標	D X	D Y	倍横距	倍面積	方向角	夾角	距離
P47-5-10	-68863.4289	12112.8749	-5.7057	-5.9176	-5.9176	33.7640323	226-02-40	89-52-29	8.220
P47-5-24	-68869.1346	12106.9573	-6.0601	5.8169	-6.0183	36.4713240	136-10-23	90-07-43	8.400
P47-5-25	-68875.1947	12112.7742	5.7059	5.9181	5.7167	32.6190430	46-02-45	89-52-22	8.221
P47-5-26	-68869.4888	12118.6923	6.0599	-5.8174	5.8174	35.2528406	316-10-11	90-07-26	8.400
合計					倍面積	138.1072400			33.241
					面積	69.0536200			
					坪数	20.88			

ご注意
 この図面は土地区画整理組合等から引き継いだ
 ものです。
 換地処分時点のもので現況とは必ずしも一致し
 ないことがあります。
 参考図として取り扱い願います。

ご注意
 この図面は土地区画整理組合等から引き継いだ
 ものです。
 換地処分時点のもので現況とは必ずしも一致し
 ないことがあります。
 参考図として取り扱い願います。

面積（倍横距法）計算書

地番： 47-5-5-2

測点名	X座標	Y座標	DX	DY	倍横距	倍面積	方向角	夾角	距離
P47-5-37	-68904.9948	12117.2597	0.3310	0.3971	0.3971	0.1314393	50-11-18	89-48-10	0.517
18R 7	-68904.6638	12117.6568	1.9506	2.1524	2.9466	5.7476181	47-49-00	177-37-42	2.905
18R 6	-68902.7132	12119.8092	2.0419	2.0561	7.1552	14.6099792	45-11-58	177-22-58	2.898
18R 5	-68900.6713	12121.8654	2.1175	1.9770	11.1884	23.6910242	43-02-08	177-50-10	2.897
18R 4	-68898.5539	12123.8424	2.2246	1.8688	15.0342	33.4447242	40-02-00	176-59-52	2.905
18R 3	-68896.3293	12125.7112	2.3101	1.7642	18.6673	43.1228348	37-22-10	177-20-10	2.907
18R 2	-68894.0192	12127.4755	2.3777	1.6625	22.0941	52.5325268	34-57-44	177-35-34	2.901
18R 1	-68891.6416	12129.1380	2.4599	1.5427	25.2994	62.2332850	32-05-40	177-07-56	2.904
18R BC	-68889.1817	12130.6808	2.8214	1.7381	28.5802	80.6355225	31-38-09	179-32-29	3.314
G4-39-5	-68886.3603	12132.4189	2.9563	-0.3689	29.9495	88.5400030	352-53-17	141-15-08	2.979
G4-39-6	-68883.4040	12132.0501	13.9152	-13.3578	16.2229	225.7452366	316-10-15	143-16-58	19.289
P47-5-26	-68869.4888	12118.6923	-5.7059	-5.9181	-3.0530	17.4199009	226-02-45	89-52-30	8.221
P47-5-25	-68875.1947	12112.7742	6.0601	-5.8169	-14.7880	-89.6163724	316-10-23	270-07-38	8.400
P47-5-24	-68869.1346	12106.9573	-10.3931	-10.7787	-31.3835	326.1729832	226-02-36	89-52-13	14.973
P47-5-12	-68879.5277	12096.1786	-5.3131	4.3987	-37.7635	200.6399800	140-22-43	94-20-07	6.898
P47-5-28	-68884.8408	12100.5773	-4.7767	3.9535	-29.4112	140.4875526	140-23-11	180-00-28	6.201
P47-5-30	-68889.6175	12104.5309	-6.3741	5.2769	-20.1808	128.6341898	140-22-47	179-59-36	8.275
P47-5-34	-68895.9915	12109.8078	-9.0032	7.4520	-7.4520	67.0915950	140-23-08	180-00-21	11.687
合計					倍面積	1421.2640231			111.071
					面積	710.6320115			
					坪数	214.96			

面積（倍横距法）計算書

地番： 47-5-5-3

測点名	X座標	Y座標	DX	DY	倍横距	倍面積	方向角	夾角	距離
P47-5-36	-68906.3770	12115.6020	1.3823	1.6577	1.6577	2.2914254	50-10-38	89-47-29	2.158
P47-5-37	-68904.9948	12117.2597	9.0032	-7.4520	-4.1365	-37.2419272	320-23-08	90-12-30	11.687
P47-5-34	-68895.9915	12109.8078	-1.4999	-1.5603	-13.1488	19.7215479	226-07-54	85-44-46	2.164
P47-5-33	-68897.4914	12108.2474	-8.8856	7.3546	-7.3546	65.3497908	140-23-09	94-15-15	11.534
合計					倍面積	50.1208369			27.543
					面積	25.0604184			
					坪数	7.58			

面積（倍横距法）計算書

地番： 47-5-5-4

測点名	X座標	Y座標	D X	D Y	倍横距	倍面積	方向角	夾角	距離
P47-5-35	-68910.7786	12109.3136	0.8780	1.4077	1.4077	1.2359413	58-02-55	97-39-47	1.659
18R 10	-68909.9007	12110.7213	1.6385	2.3791	5.1946	8.5110800	55-26-44	177-23-49	2.889
18R 9	-68908.2622	12113.1005	1.7415	2.3291	9.9028	17.2453726	53-12-54	177-46-10	2.908
18R 8	-68906.5207	12115.4296	0.1437	0.1724	12.4043	1.7824694	50-11-20	176-58-26	0.224
P47-5-36	-68906.3770	12115.6020	8.8856	-7.3546	5.2222	46.4023077	320-23-09	90-11-49	11.534
P47-5-33	-68897.4914	12108.2474	-5.3169	-5.5308	-7.6632	40.7443541	226-07-46	85-44-37	7.672
P47-5-32	-68902.8083	12102.7166	-7.9703	6.5970	-6.5970	52.5798878	140-23-08	94-15-22	10.346
合計					倍面積	168.5014128			37.232
					面積	84.2507064			
					坪数	25.48			

面積（倍横距法）計算書

地番： 47-5-5-5

測点名	X座標	Y座標	D X	D Y	倍横距	倍面積	方向角	夾角	距離
G4-39-3	-68915.7069	12090.6105	-1.7922	4.6783	4.6783	-8.3842789	110-57-40	136-01-03	5.010
G4-39-4	-68917.4991	12095.2888	2.1911	5.1772	14.5338	31.8452155	67-03-39	136-05-59	5.622
18R EC	-68915.3080	12100.4660	1.1815	2.6487	22.3597	26.4170795	65-57-39	178-54-00	2.900
18R 13	-68914.1265	12103.1148	1.2730	2.6033	27.6118	35.1486392	63-56-33	177-58-54	2.898
18R 12	-68912.8536	12105.7181	1.4177	2.5416	32.7567	46.4378664	60-50-54	176-54-21	2.910
18R 11	-68911.4359	12108.2597	0.6573	1.0539	36.3522	23.8937217	58-02-59	177-12-05	1.242
P47-5-35	-68910.7786	12109.3136	7.9703	-6.5970	30.8092	245.5585953	320-23-08	82-20-09	10.346
P47-5-32	-68902.8083	12102.7166	-12.0287	-12.5128	11.6994	-140.7288132	226-07-48	85-44-40	17.357
P47-5-31	-68914.8370	12090.2039	-0.8699	0.4067	-0.4067	0.3537789	154-56-37	108-48-49	0.960
合計					倍面積	260.5418043			49.245
					面積	130.2709022			
					坪数	39.40			

ご注意
 この図面は土地区画整理組合等から引き継いだ
 ものです。
 換地処分時点のもので現況とは必ずしも一致し
 ないことがあります。
 参考図として取り扱い願います。

面積（倍横距法）計算書

地番： 47-5-5-6

測点名	X座標	Y座標	D X	D Y	倍横距	倍面積	方向角	夾角	距離
P47-5-29	-68907.1349	12086.3085	-1.0715	0.5829	0.5829	-0.6245645	151-27-16	105-19-28	1.220
6L 19	-68908.2064	12086.8914	-5.1590	2.6245	3.7903	-19.5542320	153-02-12	181-34-56	5.788
6L 20	-68913.3654	12089.5159	-1.4716	0.6880	7.1028	-10.4525261	154-56-38	181-54-26	1.624
P47-5-31	-68914.8370	12090.2039	12.0287	12.5128	20.3035	244.2252807	46-07-48	71-11-10	17.357
P47-5-32	-68902.8083	12102.7166	5.3169	5.5308	38.3471	203.8882720	46-07-46	179-59-58	7.672
P47-5-33	-68897.4914	12108.2474	1.4999	1.5603	45.4382	68.1516737	46-07-54	180-00-08	2.164
P47-5-34	-68895.9915	12109.8078	6.3741	-5.2769	41.7217	265.9373453	320-22-47	94-14-53	8.275
P47-5-30	-68889.6175	12104.5309	-17.5174	-18.2224	18.2224	-319.2088801	226-07-48	85-45-01	25.277
合計					倍面積	432.3623691			69.377
					面積	216.1811846			
					坪数	65.39			

面積（倍横距法）計算書

地番： 47-5-5-7

測点名	X座標	Y座標	D X	D Y	倍横距	倍面積	方向角	夾角	距離
P47-5-27	-68901.5422	12083.2038	-1.5887	0.9240	0.9240	-1.4679322	149-49-06	103-41-18	1.838
6L 18	-68903.1309	12084.1277	-4.0039	2.1807	4.0287	-16.1305943	151-25-31	181-36-25	4.559
P47-5-29	-68907.1349	12086.3085	17.5174	18.2224	24.4318	427.9818668	46-07-48	74-42-17	25.277
P47-5-30	-68889.6175	12104.5309	4.7767	-3.9535	38.7007	184.8599902	320-23-11	94-15-23	6.201
P47-5-28	-68884.8408	12100.5773	-16.7014	-17.3736	17.3736	-290.1632798	226-07-48	85-44-37	24.099
合計					倍面積	305.0800508			61.974
					面積	152.5400254			
					坪数	46.14			

ご注意
 この図面は土地区画整理組合等から引き継いだ
 ものです。
 換地処分時点のもので現況とは必ずしも一致し
 ないことがあります。
 参考図として取り扱い願います。

面積（倍横距法）計算書

地番： 47-5-5-8

測点名	X座標	Y座標	DX	DY	倍横距	倍面積	方向角	夾角	距離
P47-5-11	-68895.4671	12079.5980	-2.6649	1.6226	1.6226	-4.3239955	148-39-52	102-32-05	3.120
6L 17	-68898.1320	12081.2205	-3.4102	1.9832	5.2284	-17.8299211	149-49-10	181-09-18	3.945
P47-5-27	-68901.5422	12083.2038	16.7014	17.3736	24.5852	410.6073721	46-07-48	76-18-38	24.099
P47-5-28	-68884.8408	12100.5773	5.3131	-4.3987	37.5600	199.5590348	320-22-43	94-14-55	6.898
P47-5-12	-68879.5277	12096.1786	-15.9393	-16.5807	16.5807	-264.2846120	226-07-47	85-45-04	23.000
合計					倍面積	323.7278783			61.062
					面積	161.8639391			
					坪数	48.96			

面積（倍横距法）計算書

地番： 47-5-6

測点名	X座標	Y座標	DX	DY	倍横距	倍面積	方向角	夾角	距離
P47-5-13	-68875.2330	12092.0540	-15.1212	-15.7451	-15.7451	238.0861986	226-09-29	90-00-01	21.830
P47-5-16	-68890.3542	12076.3088	-2.8616	1.8629	-29.6274	84.7827250	146-56-13	100-46-44	3.415
6L 16	-68893.2158	12078.1717	-2.2512	1.4263	-26.3383	59.2933990	147-38-37	180-42-24	2.665
P47-5-11	-68895.4671	12079.5980	15.9393	16.5807	-8.3314	-132.7968348	46-07-47	78-29-10	23.000
P47-5-12	-68879.5277	12096.1786	4.2948	-4.1246	4.1246	17.7143263	316-09-28	90-01-41	5.955
合計					倍面積	267.0798141			56.865
					面積	133.5399070			
					坪数	40.39			

ご注意
 この図面は土地区画整理組合等から引き継いだ
 ものです。
 換地処分時点のもので現況とは必ずしも一致し
 ないことがあります。
 参考図として取り扱い願います。

面積（倍横距法）計算書

地番： 47-5-7

測点名	X座標	Y座標	D X	D Y	倍横距	倍面積	方向角	夾角	距離
P47-5-14	-68868.4899	12085.5673	-14.0797	-14.6559	-14.6559	206.3505270	226-08-56	90-27-53	20.323
P47-5-15	-68882.5695	12070.9114	-1.0615	0.7650	-28.5469	30.3028454	144-13-17	98-04-21	1.308
6L 14	-68883.6310	12071.6763	-4.7437	3.3031	-24.4788	116.1187238	145-08-58	180-55-41	5.780
6L 15	-68888.3747	12074.9795	-1.9795	1.3294	-19.8463	39.2861019	146-06-58	180-58-00	2.384
P47-5-16	-68890.3542	12076.3088	15.1212	15.7451	-2.7718	-41.9124082	46-09-29	80-02-31	21.830
P47-5-13	-68875.2330	12092.0540	6.0473	-5.8073	7.1661	43.3353909	316-09-35	90-00-06	8.384
P47-5-20	-68869.1857	12086.2467	0.6958	-0.6794	0.6794	0.4727262	315-41-03	179-31-28	0.972
合計					倍面積	393.9539069			60.981
					面積	196.9769534			
					坪数	59.58			

面積（倍横距法）計算書

地番： 47-5-8

測点名	X座標	Y座標	D X	D Y	倍横距	倍面積	方向角	夾角	距離
P47-5-8	-68847.8955	12054.9395	-7.6145	-7.5592	-7.5592	57.5595362	224-47-29	89-54-40	10.729
P47-5-9	-68855.5100	12047.3803	-1.7480	1.7869	-13.3316	23.3039645	134-22-14	89-34-45	2.500
6L 8	-68857.2580	12049.1672	-4.1237	4.0484	-7.4963	30.9120773	135-31-39	181-09-25	5.779
6L 9	-68861.3816	12053.2156	-0.3713	0.3552	-3.0926	1.1483131	136-16-14	180-44-35	0.514
P47-5-6	-68861.7530	12053.5708	7.6531	7.5991	4.8617	37.2068244	44-47-50	88-31-36	10.785
P47-5-7	-68854.0999	12061.1699	6.2044	-6.2304	6.2304	38.6558963	314-52-49	90-04-59	8.793
合計					倍面積	188.7866119			39.100
					面積	94.3933060			
					坪数	28.55			

ご注意
 この図面は土地区画整理組合等から引き継いだ
 ものです。
 換地処分時点のもので現況とは必ずしも一致し
 ないことがあります。
 参考図として取り扱い願います。

面積（倍横距法）計算書

地番： 47-5-9

測点名	X座標	Y座標	D X	D Y	倍横距	倍面積	方向角	夾角	距離
P47-5-19	-68842.7382	12093.0032	-16.1050	-16.7074	-16.7074	269.0725430	226-03-06	89-54-32	23.206
P47-5-18	-68858.8432	12076.2958	-9.6466	9.2714	-24.1433	232.9015874	136-08-10	90-05-04	13.380
P47-5-14	-68868.4899	12085.5673	-0.6958	0.6794	-14.1924	9.8752475	135-41-03	179-32-53	0.972
P47-5-20	-68869.1857	12086.2467	16.1029	16.6965	3.1834	51.2623052	46-02-12	90-21-09	23.196
P47-5-21	-68853.0827	12102.9431	10.3446	-9.9399	9.9399	102.8242398	316-08-34	90-06-22	14.346
合計					倍面積	665.9359228			75.100
					面積	332.9679614			
					坪数	100.72			

面積（倍横距法）計算書

地番： 47-5-10

測点名	X座標	Y座標	D X	D Y	倍横距	倍面積	方向角	夾角	距離
P47-5-21	-68853.0827	12102.9431	-16.1029	-16.6965	-16.6965	268.8619379	226-02-12	89-51-57	23.196
P47-5-20	-68869.1857	12086.2467	-6.0473	5.8073	-27.5856	166.8182482	136-09-35	90-07-23	8.384
P47-5-13	-68875.2330	12092.0540	-4.2948	4.1246	-17.6537	75.8183935	136-09-28	179-59-53	5.955
P47-5-12	-68879.5277	12096.1786	10.3931	10.7787	-2.7504	-28.5850198	46-02-36	89-53-08	14.973
P47-5-24	-68869.1346	12106.9573	5.7057	5.9176	13.9459	79.5710851	46-02-40	180-00-04	8.220
P47-5-10	-68863.4289	12112.8749	10.3462	-9.9317	9.9317	102.7553036	316-10-15	90-07-35	14.342
合計					倍面積	665.2399485			75.070
					面積	332.6199742			
					坪数	100.61			

ご注意
 この図面は土地区画整理組合等から引き継いだ
 ものです。
 換地処分時点のもので現況とは必ずしも一致し
 ないことがあります。
 参考図として取り扱い願います。

面積（倍横距法）計算書

地番： 47-5-11

測点名	X座標	Y座標	D X	D Y	倍横距	倍面積	方向角	夾角	距離
P47-5-17	-68848.6770	12066.5374	-5.4229	-5.3675	-5.3675	29.1074198	224-42-20	88-31-59	7.630
P47-5-7	-68854.0999	12061.1699	-7.6531	-7.5991	-18.3341	140.3122741	224-47-50	180-05-30	10.785
P47-5-6	-68861.7530	12053.5708	-3.8790	3.5811	-22.3521	86.7027517	137-17-10	92-29-20	5.279
6L 10	-68865.6319	12057.1519	-4.3482	3.8274	-14.9435	64.9767843	138-38-40	181-21-30	5.793
6L 11	-68869.9801	12060.9794	-4.4541	3.6850	-7.4310	33.0983310	140-23-51	181-45-11	5.781
6L 12	-68874.4341	12064.6644	-4.5307	3.5796	-0.1664	0.7538683	141-41-17	181-17-26	5.774
6L 13	-68878.9648	12068.2440	-3.6047	2.6673	6.0806	-21.9189169	143-30-01	181-48-44	4.484
P47-5-15	-68882.5695	12070.9114	14.0797	14.6559	23.4038	329.5183280	46-08-56	82-38-55	20.323
P47-5-14	-68868.4899	12085.5673	9.6466	-9.2714	28.7883	277.7108041	316-08-10	89-59-14	13.380
P47-5-18	-68858.8432	12076.2958	10.1663	-9.7584	9.7584	99.2067741	316-10-21	180-02-11	14.092
合計					倍面積	1039.4684184			93.321
					面積	519.7342092			
					坪数	157.21			

面積（倍横距法）計算書

地番： 47-5-12

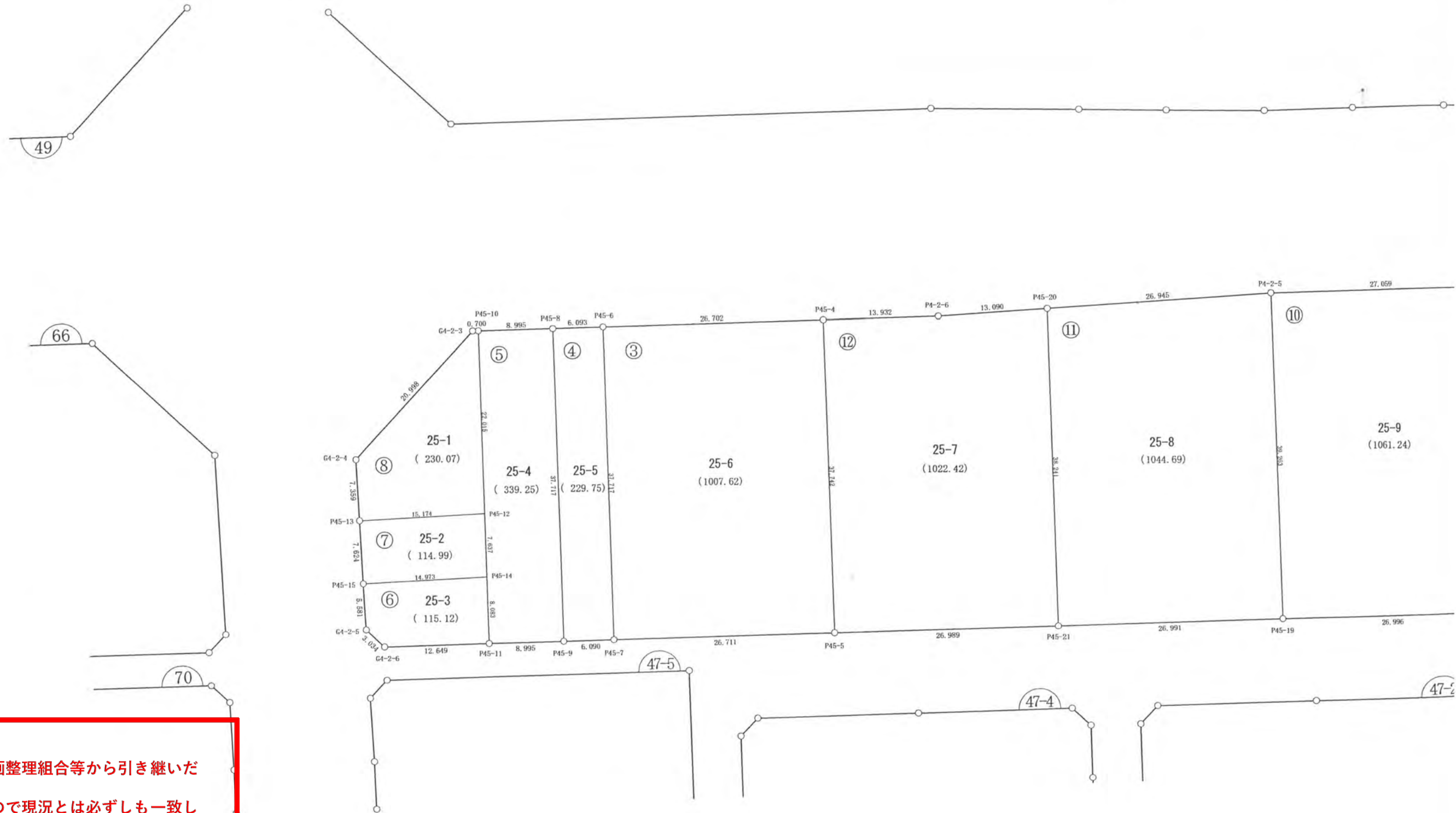
測点名	X座標	Y座標	D X	D Y	倍横距	倍面積	方向角	夾角	距離
P47-5-22	-68818.5410	12032.0716	-15.7546	-10.4411	-10.4411	164.4949329	213-32-01	89-56-43	18.900
P47-5-1	-68834.2956	12021.6305	-0.6801	0.9509	-19.9312	13.5555197	125-34-26	92-02-25	1.169
6L 2	-68834.9758	12022.5814	-3.4294	4.6862	-14.2941	49.0197492	126-11-47	180-37-21	5.807
6L 3	-68838.4051	12027.2677	-3.5271	4.5829	-5.0249	17.7231502	127-34-56	181-23-09	5.783
6L 4	-68841.9322	12031.8506	-3.3204	4.0930	3.6511	-12.1229919	129-02-59	181-28-03	5.270
P47-5-4	-68845.2526	12035.9437	16.7350	11.1505	18.8946	316.2018156	33-40-31	84-37-32	20.110
P47-5-23	-68828.5176	12047.0941	9.9765	-15.0225	15.0225	149.8729713	303-35-18	89-54-47	18.034
合計					倍面積	698.7451471			75.073
					面積	349.3725736			
					坪数	105.68			

ご注意
 この図面は土地区画整理組合等から引き継いだ
 ものです。
 換地処分時点のもので現況とは必ずしも一致し
 ないことがあります。
 参考図として取り扱い願います。

木更津都市計画事業中尾・伊豆島
特定土地区画整理事業

確 定 図

所在 ほたる野三丁目



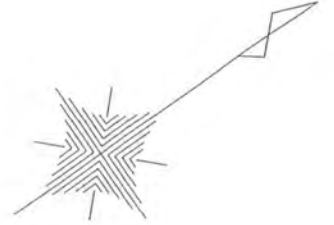
ご注意
この図面は土地区画整理組合等から引き継いだものです。
換地処分時点のもので現況とは必ずしも一致しないことがあります。
参考図として取り扱い願います。

※以下面積計算書は画地番号順に掲載しています。

確定図

縮尺 1:500

所在 ほたる野三丁目



ご注意
 この図面は土地区画整理組合等から引き継いだものです。
 換地処分時点のもので現況とは必ずしも一致しないことがあります。
 参考図として取り扱い願います。

※以下面積計算書は画地番号順に掲載しています。

凡 例	
記 号	名 称
144	街区番号
①	画地番号
31.020	辺 長
(671.32)	画地面積
29-1	換地処分後の土地

面積（倍横距法）計算書

地番： 45-1

測点名	X座標	Y座標	DX	DY	倍横距	倍面積	方向角	夾角	距離
G4-2-1	-68642.6649	12076.6639	-1.0521	-4.8853	-4.8853	5.1399502	257-50-46	135-47-43	4.997
G4-2-2	-68643.7170	12071.7786	-17.8716	-11.8408	-21.6114	386.2308675	213-31-35	135-40-49	21.438
P45-3	-68661.5887	12059.9378	-11.4694	17.3361	-16.1161	184.8414467	123-29-17	89-57-42	20.787
P45-2	-68673.0580	12077.2739	21.2031	14.0681	15.2882	324.1562188	33-33-51	90-04-34	25.446
P45-1	-68651.8550	12091.3420	9.1900	-14.6782	14.6782	134.8927279	302-03-03	88-29-12	17.318
合計					倍面積	1035.2612111			89.986
					面積	517.6306055			
					坪数	156.58			

面積（倍横距法）計算書

地番： 45-2

測点名	X座標	Y座標	DX	DY	倍横距	倍面積	方向角	夾角	距離
P45-2	-68673.0580	12077.2739	-10.2339	15.3997	15.3997	-157.6000659	123-36-22	90-02-31	18.490
P45-16	-68683.2920	12092.6736	19.8242	13.1378	43.9373	871.0212128	33-31-59	89-55-37	23.782
G4-2-7	-68663.4678	12105.8115	2.9266	-0.6134	56.4618	165.2415154	348-09-48	134-37-49	2.990
G4-2-8	-68660.5412	12105.1981	8.6862	-13.8561	41.9923	364.7547078	302-04-59	133-55-11	16.354
P45-1	-68651.8550	12091.3420	-21.2031	-14.0681	14.0681	-298.2877923	213-33-51	91-28-52	25.446
合計					倍面積	945.1295778			87.062
					面積	472.5647889			
					坪数	142.95			

ご注意
 この図面は土地区画整理組合等から引き継いだ
 ものです。
 換地処分時点のもので現況とは必ずしも一致し
 ないことがあります。
 参考図として取り扱い願います。

ご注意
 この図面は土地区画整理組合等から引き継いだ
 ものです。
 換地処分時点のもので現況とは必ずしも一致し
 ないことがあります。
 参考図として取り扱い願います。

面積（倍横距法）計算書

地番： 45-3

測点名	X座標	Y座標	D X	D Y	倍横距	倍面積	方向角	夾角	距離
P45-4	-68753.2664	12000.9881	-22.2645	-14.7411	-14.7411	328.2016980	213-30-29	89-59-09	26.702
P45-6	-68775.5309	11986.2471	-20.8372	31.4383	1.9562	-40.7608747	123-32-11	90-01-42	37.717
P45-7	-68796.3681	12017.6853	22.2583	14.7672	48.1616	1071.9932335	33-33-44	90-01-33	26.711
P45-5	-68774.1098	12032.4525	20.8434	-31.4644	31.4644	655.8244450	303-31-20	89-57-36	37.742
合計					倍面積	2015.2585018			128.872
					面積	1007.6292509			
					坪数	304.80			

面積（倍横距法）計算書

地番： 45-4

測点名	X座標	Y座標	D X	D Y	倍横距	倍面積	方向角	夾角	距離
P45-6	-68775.5309	11986.2471	-5.0782	-3.3676	-3.3676	17.1014054	213-33-00	90-00-49	6.093
P45-8	-68780.6091	11982.8795	-20.8342	31.4405	24.7053	-514.7153135	123-31-50	89-58-50	37.717
P45-9	-68801.4433	12014.3200	5.0752	3.3654	59.5112	302.0337765	33-32-54	90-01-04	6.090
P45-7	-68796.3681	12017.6853	20.8372	-31.4383	31.4383	655.0855038	303-32-11	89-59-17	37.717
合計					倍面積	459.5053723			87.617
					面積	229.7526861			
					坪数	69.50			

面積（倍横距法）計算書

地番： 45-5

測点名	X座標	Y座標	D X	D Y	倍横距	倍面積	方向角	夾角	距離
P45-8	-68780.6091	11982.8795	-7.4891	-4.9824	-4.9824	37.3139391	213-38-07	90-06-17	8.995
P45-10	-68788.0982	11977.8971	-12.1555	18.3547	8.3899	-101.9829740	123-30-53	89-52-46	22.015
P45-12	-68800.2537	11996.2518	-4.2232	6.3628	33.1074	-139.8192457	123-34-24	180-03-31	7.637
P45-14	-68804.4769	12002.6146	-4.4654	6.7381	46.2084	-206.3391876	123-31-58	179-57-34	8.083
P45-11	-68808.9423	12009.3527	7.4990	4.9672	57.9137	434.2961726	33-31-11	89-59-13	8.995
P45-9	-68801.4433	12014.3200	20.8342	-31.4405	31.4405	655.0370263	303-31-50	90-00-39	37.717
合計					倍面積	678.5057307			93.442
					面積	339.2528654			
					坪数	102.62			

ご注意
 この図面は土地区画整理組合等から引き継いだ
 ものです。
 換地処分時点のもので現況とは必ずしも一致し
 ないことがあります。
 参考図として取り扱い願います。

面積（倍横距法）計算書

地番：45-6

測点名	X座標	Y座標	DX	DY	倍横距	倍面積	方向角	夾角	距離
P45-14	-68804.4769	12002.6146	-12.6842	-7.9564	-7.9564	100.9203821	212-05-56	88-33-58	14.973
P45-15	-68817.1611	11994.6582	-2.9470	4.7396	-11.1733	32.9272970	121-52-22	89-46-26	5.581
G4-2-5	-68820.1081	11999.3978	0.6204	2.9700	-3.4637	-2.1487083	78-12-08	136-19-46	3.034
G4-2-6	-68819.4877	12002.3678	10.5454	6.9850	6.4913	68.4531740	33-31-10	135-19-02	12.649
P45-11	-68808.9423	12009.3527	4.4654	-6.7381	6.7381	30.0884900	303-31-58	90-00-48	8.083
合計					倍面積	230.2406349			44.320
					面積	115.1203175			
					坪数	34.82			

面積（倍横距法）計算書

地番：45-7

測点名	X座標	Y座標	DX	DY	倍横距	倍面積	方向角	夾角	距離
P45-12	-68800.2537	11996.2518	-12.8602	-8.0544	-8.0544	103.5810291	212-03-33	88-29-09	15.174
P45-13	-68813.1139	11988.1974	-4.0472	6.4608	-9.6480	39.0473090	122-03-50	90-00-17	7.624
P45-15	-68817.1611	11994.6582	12.6842	7.9564	4.7693	60.4941638	32-05-56	90-02-06	14.973
P45-14	-68804.4769	12002.6146	4.2232	-6.3628	6.3628	26.8715238	303-34-24	91-28-28	7.637
合計					倍面積	229.9940258			45.408
					面積	114.9970129			
					坪数	34.78			

面積（倍横距法）計算書

地番：45-8

測点名	X座標	Y座標	DX	DY	倍横距	倍面積	方向角	夾角	距離
P45-10	-68788.0982	11977.8971	-0.5848	-0.3849	-0.3849	0.2250926	213-21-10	89-50-17	0.700
G4-2-3	-68788.6830	11977.5122	-20.5210	4.4504	3.6806	-75.5285522	167-45-50	134-24-40	20.998
G4-2-4	-68809.2040	11981.9625	-3.9099	6.2348	14.3658	-56.1686960	122-05-31	134-19-41	7.359
P45-13	-68813.1139	11988.1974	12.8602	8.0544	28.6550	368.5083226	32-03-33	89-58-02	15.174
P45-12	-68800.2537	11996.2518	12.1555	-18.3547	18.3547	223.1104931	303-30-53	91-27-20	22.015
合計					倍面積	460.1466601			66.246
					面積	230.0733300			
					坪数	69.59			

ご注意
 この図面は土地区画整理組合等から引き継いだ
 ものです。
 換地処分時点のもので現況とは必ずしも一致し
 ないことがあります。
 参考図として取り扱い願います。

面積（倍横距法）計算書

地番： 45-9

測点名	X座標	Y座標	DX	DY	倍横距	倍面積	方向角	夾角	距離
P45-3	-68661.5887	12059.9378	-23.3301	-15.4597	-15.4597	360.6749698	213-31-50	90-02-33	27.987
P45-17	-68684.9187	12044.4781	-21.7030	32.7248	1.8054	-39.1828755	123-33-08	90-01-18	39.267
P45-18	-68706.6217	12077.2029	23.3298	15.4708	50.0009	1166.5095399	33-32-59	89-59-51	27.993
P45-16	-68683.2920	12092.6736	10.2339	-15.3997	50.0720	512.4338181	303-36-22	90-03-23	18.490
P45-2	-68673.0580	12077.2739	11.4694	-17.3361	17.3361	198.8344501	303-29-17	179-52-55	20.787
合計					倍面積	2199.2699024			134.524
					面積	1099.6349512			
					坪数	332.63			

面積（倍横距法）計算書

地番： 45-10

測点名	X座標	Y座標	DX	DY	倍横距	倍面積	方向角	夾角	距離
P45-17	-68684.9187	12044.4781	-22.5530	-14.9514	-14.9514	337.1974342	213-32-32	89-59-24	27.059
P4-2-5	-68707.4717	12029.5268	-21.6485	32.7558	2.8530	-61.7640279	123-27-40	89-55-08	39.263
P45-19	-68729.1202	12062.2825	22.4985	14.9204	50.5292	1136.8281852	33-33-04	90-05-24	26.996
P45-18	-68706.6217	12077.2029	21.7030	-32.7248	32.7248	710.2260384	303-33-08	90-00-04	39.267
合計					倍面積	2122.4876299			132.585
					面積	1061.2438150			
					坪数	321.02			

面積（倍横距法）計算書

地番： 45-11

測点名	X座標	Y座標	DX	DY	倍横距	倍面積	方向角	夾角	距離
P4-2-5	-68707.4717	12029.5268	-23.0062	-14.0258	-14.0258	322.6792599	211-22-07	87-54-27	26.945
P45-20	-68730.4778	12015.5010	-21.1387	31.8669	3.8153	-80.6511539	123-33-29	92-11-22	38.241
P45-21	-68751.6166	12047.3679	22.4964	14.9147	50.5969	1138.2451218	33-32-37	89-59-08	26.991
P45-19	-68729.1202	12062.2825	21.6485	-32.7558	32.7558	709.1136781	303-27-40	89-55-03	39.263
合計					倍面積	2089.3869060			131.440
					面積	1044.6934530			
					坪数	316.01			

面積（倍横距法）計算書

地番： 45-12

測点名	X座標	Y座標	DX	DY	倍横距	倍面積	方向角	夾角	距離
P45-20	-68730.4778	12015.5010	-11.1733	-6.8191	-6.8191	76.1915451	211-23-45	87-50-16	13.090
P4-2-6	-68741.6511	12008.6819	-11.6153	-7.6938	-21.3319	247.7764129	213-31-12	182-07-27	13.932
P45-4	-68753.2664	12000.9881	-20.8434	31.4644	2.4386	-50.8295946	123-31-20	90-00-08	37.742
P45-5	-68774.1098	12032.4525	22.4933	14.9154	48.8184	1098.0843705	33-32-55	90-01-35	26.989
P45-21	-68751.6166	12047.3679	21.1387	-31.8669	31.8669	673.6243050	303-33-29	90-00-34	38.241
合計					倍面積	2044.8470389			129.994
					面積	1022.4235195			
					坪数	309.28			

ご注意
 この図面は土地区画整理組合等から引き継いだ
 ものです。
 換地処分時点のもので現況とは必ずしも一致し
 ないことがあります。
 参考図として取り扱い願います。