

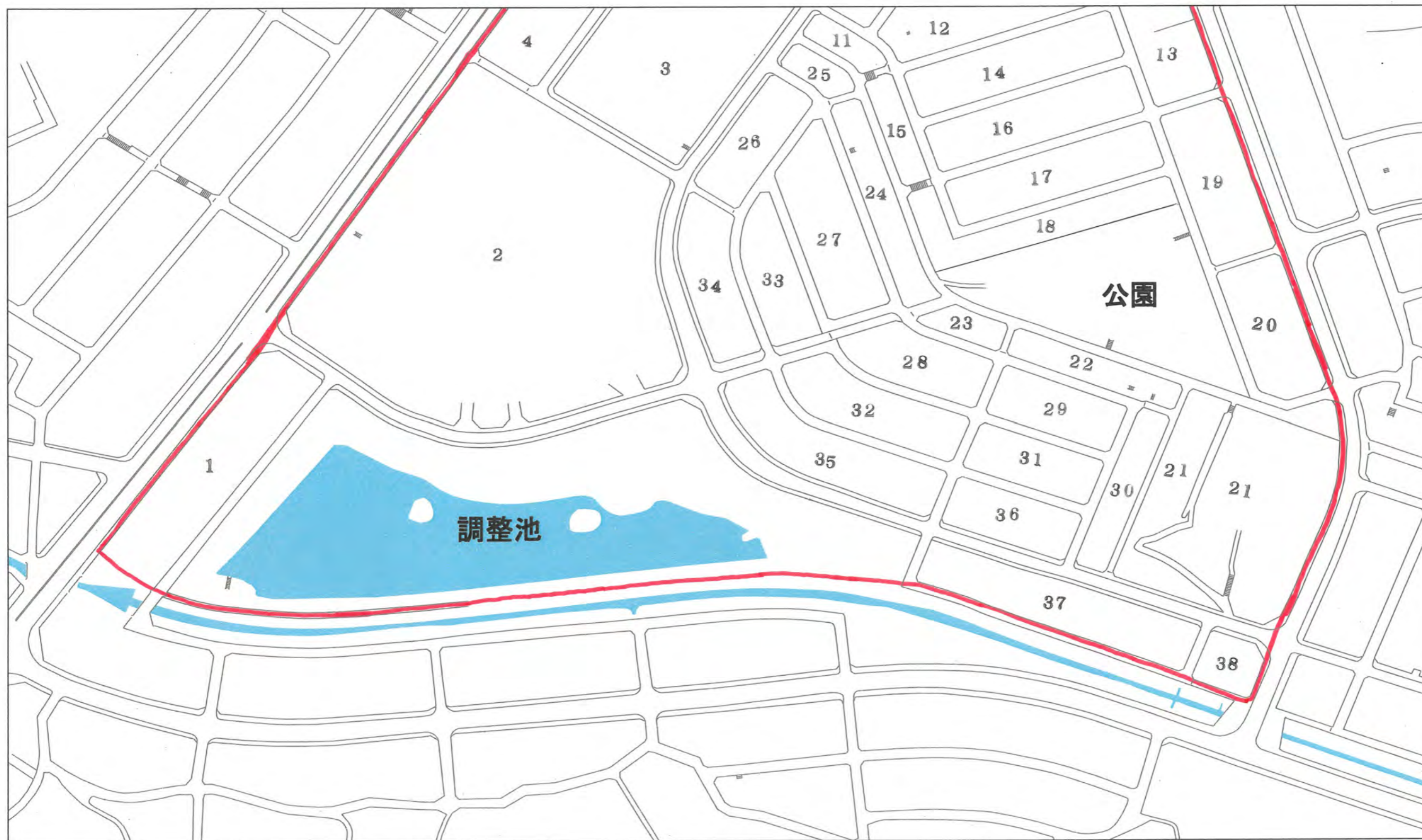
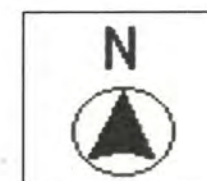


# ほたる野四丁目 位置図



※位置図に表示されている番号は地番です。  
※以下、換地確定図の凡例「換地処分後の土地」とは地番を指しています。また、換地確定図は地番順に掲載しています。

# ほたる野四丁目 位置図



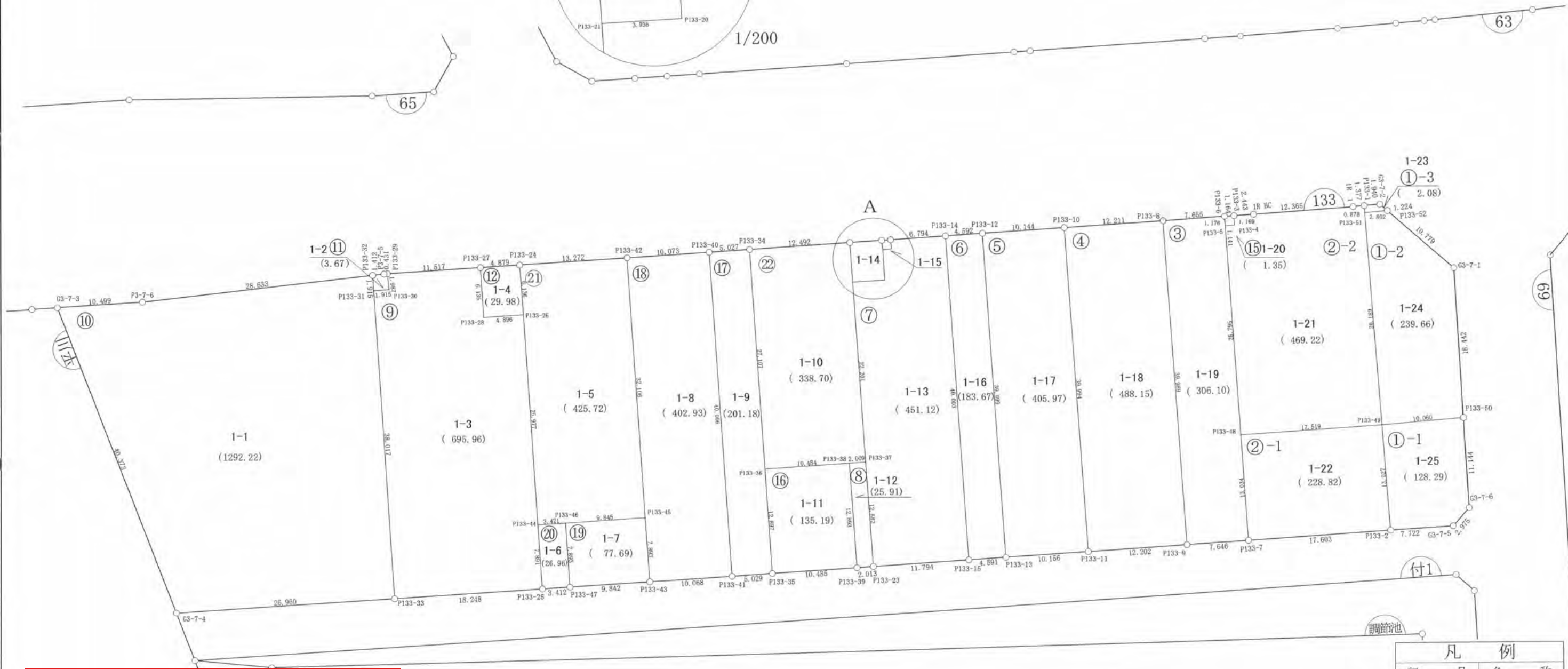
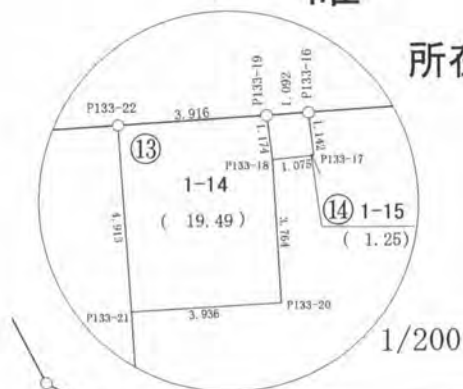
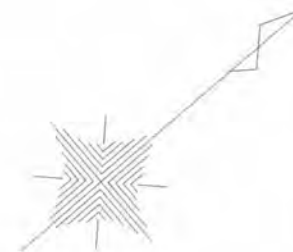
※位置図に表示されている番号は地番です。  
※以下、換地確定図の凡例「換地処分後の土地」とは地番を指しています。また、換地確定図は地番順に掲載しています。

木更津都市計画事業中尾・伊豆島  
特定土地区画整理事業

A 確定図

縮尺 1:500

所在 ほたる野四丁目



**ご注意**  
この図面は土地区画整理組合等から引き継いだものです。  
換地処分時点のもので現況とは必ずしも一致しないことがあります。  
参考図として取り扱い願います。

凡 例	
記 号	名 称
144	街区番号
①	画地番号
31.020	辺 長
(671.32)	画地面積
29-1	換地処分後の土地

※以下面積計算書は画地番号順に掲載しています。

## 面積（倍横距法）計算書

地番： 133-1-1

測点名	X座標	Y座標	DX	DY	倍横距	倍面積	方向角	夾角	距離
P133-49	-69350.2356	11635.3252	-7.6512	10.5434	10.5434	-80.6691717	125-58-04	90-43-39	13.027
P133-2	-69357.8868	11645.8686	6.2152	4.5823	25.6691	159.5390569	36-24-01	90-25-57	7.722
G3-7-5	-69351.6715	11650.4509	2.9448	-0.4219	29.8295	87.8421398	351-50-52	135-26-51	2.975
G3-7-6	-69348.7267	11650.0290	6.7078	-8.8989	20.5087	137.5691561	307-00-30	135-09-38	11.144
P133-50	-69342.0189	11641.1301	-8.2167	-5.8049	5.8049	-47.6971811	215-14-25	88-13-55	10.060
合計					倍面積	256.5840000			44.928
					面積	128.2920000			
					坪数	38.80			

## 面積（倍横距法）計算書

地番： 133-1-2

測点名	X座標	Y座標	DX	DY	倍横距	倍面積	方向角	夾角	距離
P133-51	-69334.8538	11614.1290	-15.3817	21.1962	21.1962	-326.0344543	125-58-04	90-35-42	26.189
P133-49	-69350.2356	11635.3252	8.2167	5.8049	48.1973	396.0227066	35-14-25	89-16-21	10.060
P133-50	-69342.0189	11641.1301	11.1005	-14.7265	39.2757	435.9817441	307-00-30	91-46-05	18.442
G3-7-1	-69330.9183	11626.4036	-1.6504	-10.6523	13.8969	-22.9350544	261-11-35	134-11-05	10.779
P133-52	-69332.5687	11615.7513	-2.2851	-1.6223	1.6223	-3.7072232	215-22-22	134-10-47	2.802
合計					倍面積	479.3277188			68.272
					面積	239.6638594			
					坪数	72.49			

**ご注意**  
 この図面は土地区画整理組合等から引き継いだ  
 ものです。  
 換地処分時点のもので現況とは必ずしも一致し  
 ないことがあります。  
 参考図として取り扱い願います。

## 面積（倍横距法）計算書

地番： 133-1-3

測点名	X座標	Y座標	D X	D Y	倍横距	倍面積	方向角	夾角	距離
G3-7-2	-69332.7562	11614.5415	-1.5820	-1.1231	-1.1231	1.7767640	215-22-22	134-10-47	1.940
P133-1	-69334.3381	11613.4184	-0.5157	0.7106	-1.5356	0.7919194	125-58-04	90-35-42	0.878
P133-51	-69334.8538	11614.1290	2.2851	1.6223	0.7974	1.8220938	35-22-22	89-24-18	2.802
P133-52	-69332.5687	11615.7513	-0.1874	-1.2098	1.2098	-0.2267770	261-11-35	45-49-13	1.224
合計					倍面積	4.1640001			6.844
					面積	2.0820000			
					坪数	0.62			

## 面積（倍横距法）計算書

地番： 133-2-1

測点名	X座標	Y座標	D X	D Y	倍横距	倍面積	方向角	夾角	距離
P133-48	-69364.3487	11624.9461	-7.7234	10.4989	10.4989	-81.0878229	126-20-23	90-00-29	13.034
P133-7	-69372.0721	11635.4451	14.1853	10.4235	31.4214	445.7230105	36-18-32	89-58-09	17.603
P133-2	-69357.8868	11645.8686	7.6512	-10.5434	31.3015	239.4932952	305-58-04	89-39-32	13.027
P133-49	-69350.2356	11635.3252	-14.1131	-10.3791	10.3791	-146.4806460	216-19-54	90-21-50	17.519
合計					倍面積	457.6478367			61.183
					面積	228.8239184			
					坪数	69.21			

**ご注意**  
 この図面は土地区画整理組合等から引き継いだ  
 ものです。  
 換地処分時点のもので現況とは必ずしも一致し  
 ないことがあります。  
 参考図として取り扱い願います。

## 面積（倍横距法）計算書

地番： 133-2-2

測点名	X座標	Y座標	D X	D Y	倍横距	倍面積	方向角	夾角	距離
P133-1	-69334.3381	11613.4184	-1.1285	-0.7894	-0.7894	0.8908483	214-58-27	89-00-23	1.377
1R 1	-69335.4666	11612.6290	-10.0032	-7.2681	-8.8469	88.4971233	216-00-04	181-01-37	12.365
1R BC	-69345.4698	11605.3609	-1.9642	-1.4534	-17.5684	34.5074169	216-30-01	180-29-57	2.443
P133-3	-69347.4340	11603.9075	-0.7071	0.9314	-18.0904	12.7920104	127-12-21	90-42-20	1.169
P133-4	-69348.1411	11604.8388	-0.9223	-0.6709	-17.8300	16.4443764	216-02-02	268-49-41	1.141
P133-5	-69349.0634	11604.1679	-15.2853	20.7782	2.2773	-34.8095766	126-20-23	90-18-21	25.795
P133-48	-69364.3487	11624.9461	14.1131	10.3791	33.4346	471.8648544	36-19-54	89-59-31	17.519
P133-49	-69350.2356	11635.3252	15.3817	-21.1962	22.6175	347.8964617	305-58-04	89-38-10	26.189
P133-51	-69334.8538	11614.1290	0.5157	-0.7106	0.7106	0.3664853	305-58-04	180-00-00	0.878
合計					倍面積	938.4500001			88.876
					面積	469.2250000			
					坪数	141.94			

## 面積（倍横距法）計算書

地番： 133-3

測点名	X座標	Y座標	D X	D Y	倍横距	倍面積	方向角	夾角	距離
P133-6	-69348.3708	11603.2169	-6.1705	-4.5302	-4.5302	27.9537147	216-17-06	90-13-08	7.655
P133-8	-69354.5413	11598.6867	-23.6849	32.2206	23.1602	-548.5479468	126-19-09	90-02-03	39.989
P133-9	-69378.2262	11630.9074	6.1541	4.5377	59.9185	368.7463907	36-24-11	90-05-02	7.646
P133-7	-69372.0721	11635.4451	7.7234	-10.4989	53.9573	416.7356532	306-20-23	89-56-12	13.034
P133-48	-69364.3487	11624.9461	15.2853	-20.7782	22.6802	346.6725081	306-20-23	180-00-00	25.795
P133-5	-69349.0634	11604.1679	0.6926	-0.9510	0.9510	0.6586694	306-03-58	179-43-35	1.176
合計					倍面積	612.2189893			95.295
					面積	306.1094947			
					坪数	92.59			

**ご注意**  
 この図面は土地区画整理組合等から引き継いだ  
 ものです。  
 換地処分時点のもので現況とは必ずしも一致し  
 ないことがあります。  
 参考図として取り扱い願います。

## 面積（倍横距法）計算書

地番： 133-4

測点名	X座標	Y座標	D X	D Y	倍横距	倍面積	方向角	夾角	距離
P133-8	-69354.5413	11598.6867	-9.8374	-7.2342	-7.2342	71.1651828	216-19-47	90-00-38	12.211
P133-10	-69364.3787	11591.4526	-23.6804	32.2295	17.7612	-420.5927813	126-18-23	89-58-36	39.994
P133-11	-69388.0591	11623.6821	9.8329	7.2253	57.2160	562.5982342	36-18-31	90-00-08	12.202
P133-9	-69378.2262	11630.9074	23.6849	-32.2206	32.2206	763.1426534	306-19-09	90-00-38	39.989
合計					倍面積	976.3132892			104.396
					面積	488.1566446			
					坪数	147.66			

## 面積（倍横距法）計算書

地番： 133-5

測点名	X座標	Y座標	D X	D Y	倍横距	倍面積	方向角	夾角	距離
P133-10	-69364.3787	11591.4526	-8.1686	-6.0151	-6.0151	49.1352170	216-22-01	90-03-38	10.144
P133-12	-69372.5473	11585.4375	-23.6931	32.2267	20.1965	-478.5170721	126-19-24	89-57-23	39.999
P133-13	-69396.2404	11617.6642	8.1813	6.0179	58.4411	478.1245388	36-20-14	90-00-50	10.156
P133-11	-69388.0591	11623.6821	23.6804	-32.2295	32.2295	763.2084228	306-18-23	89-58-09	39.994
合計					倍面積	811.9511065			100.293
					面積	405.9755532			
					坪数	122.80			

## 面積（倍横距法）計算書

地番： 133-6

測点名	X座標	Y座標	D X	D Y	倍横距	倍面積	方向角	夾角	距離
P133-12	-69372.5473	11585.4375	-3.6976	-2.7232	-2.7232	10.0690342	216-22-15	90-02-51	4.592
P133-14	-69376.2449	11582.7143	-23.6949	32.2308	26.7845	-634.6565209	126-19-19	89-57-04	40.003
P133-15	-69399.9398	11614.9451	3.6994	2.7191	61.7344	228.3775156	36-18-58	89-59-39	4.591
P133-13	-69396.2404	11617.6642	23.6931	-32.2267	32.2267	763.5513906	306-19-24	90-00-26	39.999
合計					倍面積	367.3414196			89.185
					面積	183.6707098			
					坪数	55.56			

**ご注意**  
 この図面は土地区画整理組合等から引き継いだ  
 ものです。  
 換地処分時点のもので現況とは必ずしも一致し  
 ないことがあります。  
 参考図として取り扱い願います。

## 面積（倍横距法）計算書

地番： 133-7

測点名	X座標	Y座標	D X	D Y	倍横距	倍面積	方向角	夾角	距離
P133-14	-69376.2449	11582.7143	-5.4763	-4.0208	-4.0208	22.0191816	216-17-12	89-57-53	6.794
P133-16	-69381.7212	11578.6935	-0.6334	0.9499	-7.0917	4.4919803	123-41-48	87-24-36	1.142
P133-17	-69382.3546	11579.6434	-0.8852	-0.6107	-6.7525	5.9772550	214-36-10	270-54-22	1.075
P133-18	-69383.2398	11579.0327	-2.2664	3.0053	-4.3580	9.8770867	127-01-20	92-25-10	3.764
P133-20	-69385.5062	11582.0380	-3.1580	-2.3494	-3.7020	11.6909206	216-38-50	269-37-30	3.936
P133-21	-69388.6642	11579.6886	-13.1483	17.8882	11.8368	-155.6335525	126-19-01	89-40-11	22.201
P133-37	-69401.8125	11597.5768	-7.6279	10.3803	40.1053	-305.9175534	126-18-36	179-59-35	12.882
P133-23	-69409.4404	11607.9571	9.5006	6.9881	57.4736	546.0329758	36-20-09	90-01-33	11.794
P133-15	-69399.9398	11614.9451	23.6949	-32.2308	32.2308	763.7065494	306-19-19	89-59-10	40.003
合計					倍面積	902.2448435			103.591
					面積	451.1224217			
					坪数	136.46			

## 面積（倍横距法）計算書

地番： 133-8

測点名	X座標	Y座標	D X	D Y	倍横距	倍面積	方向角	夾角	距離
P133-37	-69401.8125	11597.5768	-1.6189	-1.1904	-1.1904	1.9271577	216-19-43	90-01-07	2.009
P133-38	-69403.4314	11596.3864	-7.6374	10.3879	8.0070	-61.1525898	126-19-27	89-59-44	12.893
P133-39	-69411.0687	11606.7742	1.6284	1.1828	19.5777	31.8800084	35-59-38	89-40-11	2.013
P133-23	-69409.4404	11607.9571	7.6279	-10.3803	10.3803	79.1793667	306-18-36	90-18-58	12.882
合計					倍面積	51.8339430			29.797
					面積	25.9169715			
					坪数	7.83			

**ご注意**  
 この図面は土地区画整理組合等から引き継いだ  
 ものです。  
 換地処分時点のもので現況とは必ずしも一致し  
 ないことがあります。  
 参考図として取り扱い願います。

## 面積（倍横距法）計算書

地番： 133-9

測点名	X座標	Y座標	DX	DY	倍横距	倍面積	方向角	夾角	距離
P133-26	-69422.2946	11556.4759	-3.9439	-2.9015	-2.9015	11.4429451	216-20-30	89-59-12	4.896
P133-28	-69426.2385	11553.5744	3.6305	-4.9452	-10.7482	-39.0209951	306-17-01	269-56-31	6.135
P133-27	-69422.6080	11548.6292	-9.2803	-6.8207	-22.5142	208.9379442	216-18-53	90-01-52	11.517
P133-29	-69431.8883	11541.8084	-1.1091	1.6484	-27.6865	30.7078500	123-56-06	87-37-13	1.987
P133-30	-69432.9974	11543.4568	-1.5429	-1.1340	-27.1722	41.9234435	216-18-58	272-22-52	1.915
P133-31	-69434.5403	11542.3228	-22.5159	30.6327	2.3266	-52.3843674	126-19-01	90-00-03	38.017
P133-33	-69457.0562	11572.9555	14.7024	10.8087	43.7680	643.4962559	36-19-20	90-00-19	18.248
P133-25	-69442.3538	11583.7642	4.6605	-6.3677	48.2090	224.6782776	306-12-01	89-52-41	7.891
P133-44	-69437.6933	11577.3965	15.3986	-20.9207	20.9207	322.1494889	306-21-18	180-09-17	25.977
合計					倍面積	1391.9308427			116.583
					面積	695.9654214			
					坪数	210.52			

## 面積（倍横距法）計算書

地番： 133-10

測点名	X座標	Y座標	DX	DY	倍横距	倍面積	方向角	夾角	距離
P133-32	-69433.4133	11540.7741	-23.8862	-15.7888	-15.7888	377.1347341	213-27-53	87-25-13	28.633
P3-7-6	-69457.2995	11524.9853	-8.4574	-6.2208	-37.7984	319.6761858	216-20-11	182-52-18	10.499
G3-7-3	-69465.7569	11518.7645	-13.0173	38.2165	-5.8027	75.5360279	108-48-36	72-28-25	40.373
G3-7-4	-69478.7742	11556.9810	21.7180	15.9745	48.3883	1050.8993235	36-20-10	107-31-34	26.960
P133-33	-69457.0562	11572.9555	22.5159	-30.6327	33.7301	759.4632741	306-19-01	89-58-51	38.017
P133-31	-69434.5403	11542.3228	1.1270	-1.5487	1.5487	1.7454029	306-02-40	179-43-39	1.915
合計					倍面積	2584.4549483			146.397
					面積	1292.2274741			
					坪数	390.89			

**ご注意**  
 この図面は土地区画整理組合等から引き継いだ  
 ものです。  
 換地処分時点のもので現況とは必ずしも一致し  
 ないことがあります。  
 参考図として取り扱い願います。

ご注意  
 この図面は土地区画整理組合等から引き継いだ  
 ものです。  
 換地処分時点のもので現況とは必ずしも一致し  
 ないことがあります。  
 参考図として取り扱い願います。

## 面積（倍横距法）計算書

地番： 133-11

測点名	X座標	Y座標	DX	DY	倍横距	倍面積	方向角	夾角	距離
P133-29	-69431.8883	11541.8084	-0.3474	-0.2559	-0.2559	0.0889005	216-22-37	92-26-31	0.431
P3-7-5	-69432.2357	11541.5525	-1.1776	-0.7784	-1.2902	1.5193586	213-27-57	177-05-20	1.412
P133-32	-69433.4133	11540.7741	-1.1270	1.5487	-0.5200	0.5860151	126-02-40	92-34-43	1.915
P133-31	-69434.5403	11542.3228	1.5429	1.1340	2.1627	3.3368526	36-18-58	90-16-18	1.915
P133-30	-69432.9974	11543.4568	1.1091	-1.6484	1.6484	1.8282641	303-56-06	87-37-08	1.987
合計					倍面積	7.3593911			7.660
					面積	3.6796955			
					坪数	1.11			

## 面積（倍横距法）計算書

地番： 133-12

測点名	X座標	Y座標	DX	DY	倍横距	倍面積	方向角	夾角	距離
P133-24	-69418.6773	11551.5193	-3.9308	-2.8902	-2.8902	11.3605181	216-19-33	90-12-11	4.879
P133-27	-69422.6080	11548.6292	-3.6305	4.9452	-0.8351	3.0317512	126-17-01	89-57-28	6.135
P133-28	-69426.2385	11553.5744	3.9439	2.9015	7.0116	27.6528118	36-20-30	90-03-29	4.896
P133-26	-69422.2946	11556.4759	3.6174	-4.9565	4.9565	17.9296921	306-07-22	89-46-52	6.136
合計					倍面積	59.9747732			22.046
					面積	29.9873866			
					坪数	9.07			

## 面積（倍横距法）計算書

地番： 133-13

測点名	X座標	Y座標	DX	DY	倍横距	倍面積	方向角	夾角	距離
P133-19	-69382.6012	11578.0472	-3.1559	-2.3187	-2.3187	7.3173428	216-18-19	93-21-41	3.916
P133-22	-69385.7570	11575.7286	-2.9072	3.9601	-0.6772	1.9688670	126-17-00	89-58-41	4.913
P133-21	-69388.6642	11579.6886	3.1580	2.3494	5.6322	17.7861416	36-38-50	90-21-50	3.936
P133-20	-69385.5062	11582.0380	2.2664	-3.0053	4.9762	11.2783966	307-01-20	90-22-30	3.764
P133-18	-69383.2398	11579.0327	0.6386	-0.9855	0.9855	0.6293493	302-56-38	175-55-18	1.174
合計					倍面積	38.9800972			17.703
					面積	19.4900486			
					坪数	5.89			

## 面積（倍横距法）計算書

地番：133-14

測点名	X座標	Y座標	DX	DY	倍横距	倍面積	方向角	夾角	距離
P133-16	-69381.7212	11578.6935	-0.8800	-0.6463	-0.6463	0.5687497	216-17-44	92-35-56	1.092
P133-19	-69382.6012	11578.0472	-0.6386	0.9855	-0.3071	0.1961433	122-56-38	86-38-54	1.174
P133-18	-69383.2398	11579.0327	0.8852	0.6107	1.2891	1.1410684	34-36-10	91-39-32	1.075
P133-17	-69382.3546	11579.6434	0.6334	-0.9499	0.9499	0.6016746	303-41-48	89-05-38	1.142
合計					倍面積	2.5076360			4.483
					面積	1.2538180			
					坪数	0.37			

## 面積（倍横距法）計算書

地番：133-15

測点名	X座標	Y座標	DX	DY	倍横距	倍面積	方向角	夾角	距離
P133-3	-69347.4340	11603.9075	-0.9368	-0.6905	-0.6905	0.6468668	216-23-39	89-11-18	1.164
P133-6	-69348.3708	11603.2169	-0.6926	0.9510	-0.4300	0.2978528	126-03-58	89-40-19	1.176
P133-5	-69349.0634	11604.1679	0.9223	0.6709	1.1919	1.0992423	36-02-02	89-58-04	1.141
P133-4	-69348.1411	11604.8388	0.7071	-0.9314	0.9314	0.6585988	307-12-21	91-10-19	1.169
合計					倍面積	2.7025607			4.650
					面積	1.3512803			
					坪数	0.40			

## 面積（倍横距法）計算書

地番：133-16

測点名	X座標	Y座標	DX	DY	倍横距	倍面積	方向角	夾角	距離
P133-38	-69403.4314	11596.3864	-8.4462	-6.2110	-6.2110	52.4596466	216-19-46	90-00-19	10.484
P133-36	-69411.8776	11590.1753	-7.6402	10.3902	-2.0319	15.5239818	126-19-41	89-59-55	12.897
P133-35	-69419.5177	11600.5655	8.4490	6.2087	14.5670	123.0767861	36-18-37	89-58-56	10.485
P133-39	-69411.0687	11606.7742	7.6374	-10.3879	10.3879	79.3360233	306-19-27	90-00-50	12.893
合計					倍面積	270.3964377			46.759
					面積	135.1982189			
					坪数	40.89			

**ご注意**  
 この図面は土地区画整理組合等から引き継いだ  
 ものです。  
 換地処分時点のもので現況とは必ずしも一致し  
 ないことがあります。  
 参考図として取り扱い願います。

ご注意  
 この図面は土地区画整理組合等から引き継いだ  
 ものです。  
 換地処分時点のもので現況とは必ずしも一致し  
 ないことがあります。  
 参考図として取り扱い願います。

### 面積（倍横距法）計算書

地番： 133-17

測点名	X座標	Y座標	D X	D Y	倍横距	倍面積	方向角	夾角	距離
P133-34	-69395.8245	11568.3331	-4.0467	-2.9829	-2.9829	12.0706159	216-23-41	90-04-50	5.027
P133-40	-69399.8712	11565.3502	-23.6957	32.2335	26.2678	-622.4341107	126-19-14	89-55-33	40.006
P133-41	-69423.5669	11597.5837	4.0492	2.9818	61.4831	248.9543707	36-22-04	90-02-50	5.029
P133-35	-69419.5177	11600.5655	7.6402	-10.3902	54.0747	413.1394045	306-19-41	89-57-37	12.897
P133-36	-69411.8776	11590.1753	16.0530	-21.8422	21.8422	350.6345940	306-18-51	179-59-10	27.107
合計					倍面積	402.3648744			90.066
					面積	201.1824372			
					坪数	60.85			

### 面積（倍横距法）計算書

地番： 133-18

測点名	X座標	Y座標	D X	D Y	倍横距	倍面積	方向角	夾角	距離
P133-40	-69399.8712	11565.3502	-8.1175	-5.9638	-5.9638	48.4114142	216-18-15	89-59-01	10.073
P133-42	-69407.9887	11559.3864	-19.0171	25.8682	13.9405	-265.1087826	126-19-18	90-01-03	32.106
P133-45	-69427.0058	11585.2546	-4.6706	6.3625	46.1713	-215.6475545	126-16-54	179-57-36	7.893
P133-43	-69431.6764	11591.6171	8.1095	5.9666	58.5004	474.4094136	36-20-39	90-03-45	10.068
P133-41	-69423.5669	11597.5837	23.6957	-32.2335	32.2335	763.7963136	306-19-14	89-58-35	40.006
合計					倍面積	805.8608043			100.146
					面積	402.9304022			
					坪数	121.88			

### 面積（倍横距法）計算書

地番： 133-19

測点名	X座標	Y座標	D X	D Y	倍横距	倍面積	方向角	夾角	距離
P133-45	-69427.0058	11585.2546	-7.9316	-5.8315	-5.8315	46.2533758	216-19-27	90-02-33	9.845
P133-46	-69434.9374	11579.4231	-4.6688	6.3646	-5.2984	24.7373035	126-15-44	89-56-17	7.893
P133-47	-69439.6062	11585.7877	7.9298	5.8294	6.8956	54.6809757	36-19-14	90-03-30	9.842
P133-43	-69431.6764	11591.6171	4.6706	-6.3625	6.3625	29.7168206	306-16-54	89-57-40	7.893
合計					倍面積	155.3884756			35.473
					面積	77.6942378			
					坪数	23.50			

## 面積（倍横距法）計算書

地番： 133-20

測点名	X座標	Y座標	D X	D Y	倍横距	倍面積	方向角	夾角	距離
P133-46	-69434.9374	11579.4231	-2.7559	-2.0265	-2.0265	5.5848869	216-19-45	90-04-01	3.421
P133-44	-69437.6933	11577.3965	-4.6605	6.3677	2.3146	-10.7873737	126-12-01	89-52-16	7.891
P133-25	-69442.3538	11583.7642	2.7476	2.0234	10.7058	29.4149317	36-22-11	90-10-10	3.412
P133-47	-69439.6062	11585.7877	4.6688	-6.3646	6.3646	29.7151730	306-15-44	89-53-33	7.893
合計					倍面積	53.9276179			22.617
					面積	26.9638089			
					坪数	8.15			

## 面積（倍横距法）計算書

地番： 133-21

測点名	X座標	Y座標	D X	D Y	倍横距	倍面積	方向角	夾角	距離
P133-42	-69407.9887	11559.3864	-10.6886	-7.8671	-7.8671	84.0877680	216-21-15	90-01-57	13.272
P133-24	-69418.6773	11551.5193	-3.6174	4.9565	-10.7776	38.9866565	126-07-22	89-46-07	6.136
P133-26	-69422.2946	11556.4759	-15.3986	20.9207	15.0996	-232.5131869	126-21-18	180-13-56	25.977
P133-44	-69437.6933	11577.3965	2.7559	2.0265	38.0468	104.8519414	36-19-45	89-58-27	3.421
P133-46	-69434.9374	11579.4231	7.9316	5.8315	45.9049	364.0993763	36-19-27	179-59-42	9.845
P133-45	-69427.0058	11585.2546	19.0171	-25.8682	25.8682	491.9384025	306-19-18	89-59-51	32.106
合計					倍面積	851.4509579			90.757
					面積	425.7254790			
					坪数	128.78			

**ご注意**  
 この図面は土地区画整理組合等から引き継いだ  
 ものです。  
 換地処分時点のもので現況とは必ずしも一致し  
 ないことがあります。  
 参考図として取り扱い願います。

## 面積（倍横距法）計算書

地番： 133-22

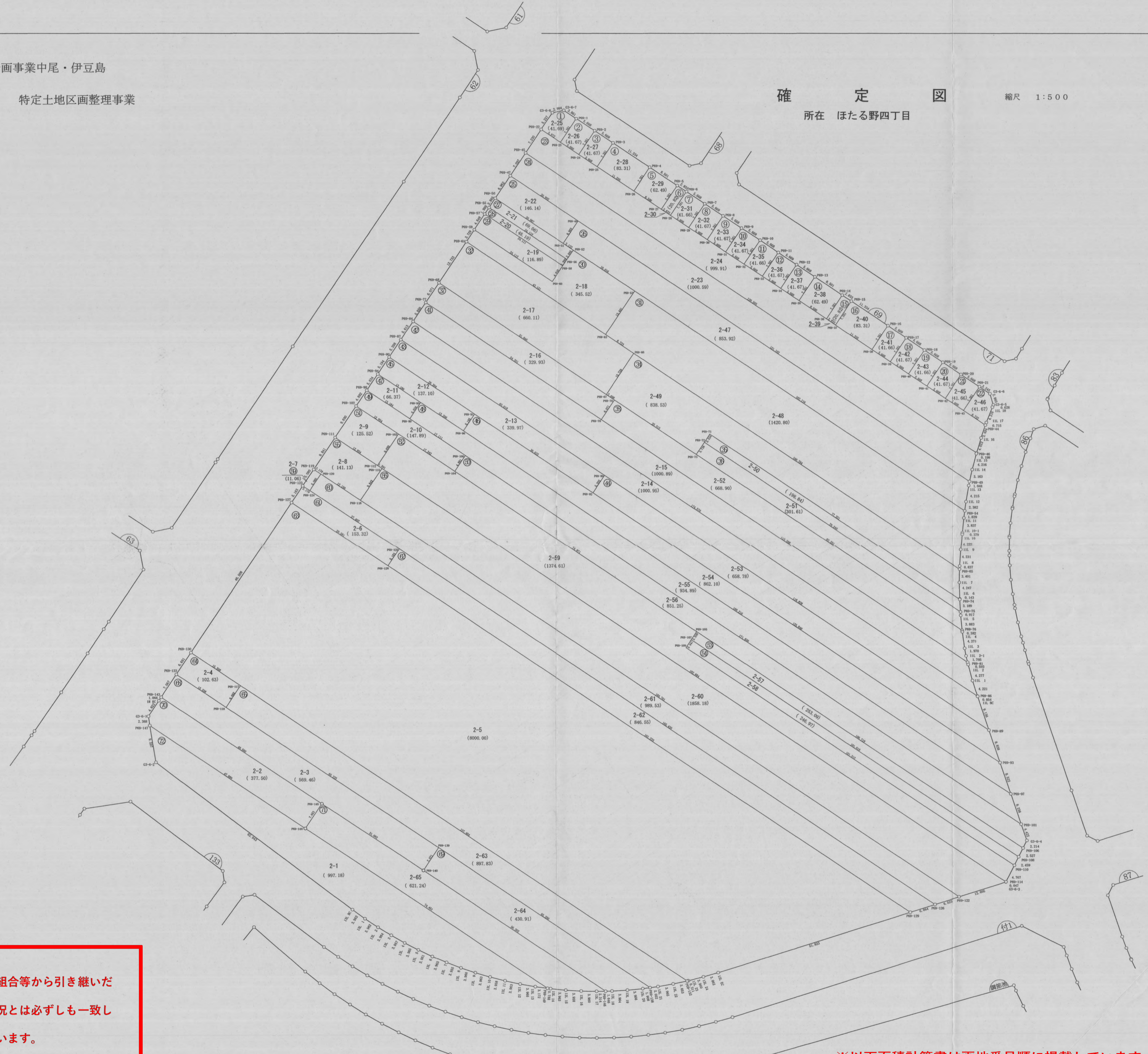
測点名	X座標	Y座標	D X	D Y	倍横距	倍面積	方向角	夾角	距離
P133-22	-69385.7570	11575.7286	-10.0675	-7.3955	-7.3955	74.4536655	216-18-02	90-01-02	12.492
P133-34	-69395.8245	11568.3331	-16.0530	21.8422	7.0513	-113.1952355	126-18-51	90-00-49	27.107
P133-36	-69411.8776	11590.1753	8.4462	6.2110	35.1046	296.5005307	36-19-46	90-00-55	10.484
P133-38	-69403.4314	11596.3864	1.6189	1.1904	42.5061	68.8122591	36-19-43	179-59-57	2.009
P133-37	-69401.8125	11597.5768	13.1483	-17.8882	25.8083	339.3348550	306-19-01	89-59-18	22.201
P133-21	-69388.6642	11579.6886	2.9072	-3.9601	3.9601	11.5125219	306-17-00	179-57-59	4.913
合計					倍面積	677.4185967			79.206
					面積	338.7092983			
					坪数	102.45			

**ご注意**  
 この図面は土地区画整理組合等から引き継いだ  
 ものです。  
 換地処分時点のもので現況とは必ずしも一致し  
 ないことがあります。  
 参考図として取り扱い願います。

木更津都市計画事業中尾・伊豆島  
特定土地区画整理事業

確定図  
所在 ほたる野四丁目

縮尺 1:500



**ご注意**  
この図面は土地区画整理組合等から引き継いだものです。  
換地処分時点のもので現況とは必ずしも一致しないことがあります。  
参考図として取り扱い願います。

※以下面積計算書は画地番号順に掲載しています。

凡例	
記号	名称
(14)	街区番号
①	画地番号
-31.32-	辺長
(671.32)	画地面積
29-1	換地処分後の土地

## 面積（倍横距法）計算書

地番： 69-1

測点名	X座標	Y座標	D X	D Y	倍横距	倍面積	方向角	夾角	距離
P69-1	-69154.8948	11740.2397	2.1398	-3.2139	-3.2139	-6.8768734	303-39-19	90-07-20	3.861
G3-6-7	-69152.7550	11737.0259	-0.6040	-2.9325	-9.3602	5.6531486	258-21-45	134-42-26	2.994
G3-6-8	-69153.3590	11734.0934	-4.3651	-2.8934	-15.1861	66.2882353	213-32-18	135-10-33	5.237
P69-22	-69157.7240	11731.2000	-3.2987	4.9786	-13.1008	43.2154786	123-31-37	89-59-19	5.972
P69-23	-69161.0227	11736.1786	6.1279	4.0611	-4.0611	-24.8861435	33-31-59	90-00-22	7.351
合計					倍面積	83.3938456			25.415
					面積	41.6969228			
					坪数	12.61			

## 面積（倍横距法）計算書

地番： 69-2

測点名	X座標	Y座標	D X	D Y	倍横距	倍面積	方向角	夾角	距離
P69-2	-69158.0258	11744.9647	3.1311	-4.7250	-4.7250	-14.7941745	303-31-52	90-00-16	5.668
P69-1	-69154.8948	11740.2397	-6.1279	-4.0611	-13.5110	82.7945211	213-31-59	90-00-07	7.351
P69-23	-69161.0227	11736.1786	-3.1311	4.7260	-12.8461	40.2222481	123-31-32	89-59-33	5.669
P69-24	-69164.1538	11740.9046	6.1279	4.0601	-4.0601	-24.8800156	33-31-36	90-00-04	7.351
合計					倍面積	83.3425791			26.039
					面積	41.6712896			
					坪数	12.60			

## 面積（倍横距法）計算書

地番： 69-3

測点名	X座標	Y座標	D X	D Y	倍横距	倍面積	方向角	夾角	距離
P69-3	-69161.1569	11749.6906	3.1311	-4.7260	-4.7260	-14.7973056	303-31-32	89-59-33	5.669
P69-2	-69158.0258	11744.9647	-6.1279	-4.0601	-13.5120	82.8006493	213-31-36	90-00-04	7.351
P69-24	-69164.1538	11740.9046	-3.1311	4.7250	-12.8471	40.2253788	123-31-52	90-00-16	5.668
P69-25	-69167.2848	11745.6295	6.1279	4.0611	-4.0611	-24.8861434	33-31-59	90-00-07	7.351
合計					倍面積	83.3425790			26.039
					面積	41.6712895			
					坪数	12.60			

**ご注意**  
 この図面は土地区画整理組合等から引き継いだものです。  
 換地処分時点のもので現況とは必ずしも一致しないことがあります。  
 参考図として取り扱い願います。

## 面積（倍横距法）計算書

地番： 69-4

測点名	X座標	Y座標	D X	D Y	倍横距	倍面積	方向角	夾角	距離
P69-4	-69167.4171	11759.1385	6.2602	-9.4479	-9.4479	-59.1452776	303-31-42	90-00-06	11.334
P69-3	-69161.1569	11749.6906	-6.1279	-4.0611	-22.9569	140.6783870	213-31-59	90-00-17	7.351
P69-25	-69167.2848	11745.6295	-6.2602	9.4489	-17.5691	109.9851822	123-31-32	89-59-33	11.335
P69-26	-69173.5450	11755.0784	6.1279	4.0601	-4.0601	-24.8800156	33-31-36	90-00-04	7.351
合計					倍面積	166.6382760			37.371
					面積	83.3191380			
					坪数	25.20			

## 面積（倍横距法）計算書

地番： 69-5

測点名	X座標	Y座標	D X	D Y	倍横距	倍面積	方向角	夾角	距離
P69-5	-69172.1122	11766.2255	4.6951	-7.0869	-7.0869	-33.2739138	303-31-29	89-59-30	8.501
P69-4	-69167.4171	11759.1385	-6.1279	-4.0601	-18.2339	111.7364543	213-31-36	90-00-07	7.351
P69-26	-69173.5450	11755.0784	-4.6951	7.0859	-15.2081	71.4038418	123-31-42	90-00-06	8.500
P69-27	-69178.2401	11762.1644	6.1279	4.0611	-4.0611	-24.8861434	33-31-59	90-00-17	7.351
合計					倍面積	124.9802389			31.703
					面積	62.4901194			
					坪数	18.90			

## 面積（倍横距法）計算書

地番： 69-6

測点名	X座標	Y座標	D X	D Y	倍横距	倍面積	方向角	夾角	距離
P69-6	-69173.6772	11768.5874	0.5203	-0.7853	-0.7853	-0.4085971	303-31-38	89-59-39	0.942
X 17	-69173.1569	11767.8021	1.0447	-1.5767	-3.1473	-3.2880287	303-31-44	180-00-06	1.891
P69-5	-69172.1122	11766.2255	-6.1279	-4.0611	-8.7850	53.8342044	213-31-59	90-00-15	7.351
P69-27	-69178.2401	11762.1644	-1.5650	2.3620	-10.4842	16.4081210	123-31-42	89-59-43	2.833
P69-28	-69179.8051	11764.5263	6.1279	4.0611	-4.0611	-24.8861435	33-31-59	90-00-17	7.351
合計					倍面積	41.6595561			20.368
					面積	20.8297781			
					坪数	6.30			

**ご注意**  
 この図面は土地区画整理組合等から引き継いだ  
 ものです。  
 換地処分時点のもので現況とは必ずしも一致し  
 ないことがあります。  
 参考図として取り扱い願います。

## 面積（倍横距法）計算書

地番： 69-7

測点名	X座標	Y座標	D X	D Y	倍横距	倍面積	方向角	夾角	距離
P69-7	-69176.8073	11773.3124	3.1301	-4.7250	-4.7250	-14.7894495	303-31-22	89-59-46	5.668
P69-6	-69173.6772	11768.5874	-6.1279	-4.0611	-13.5110	82.7945212	213-31-59	90-00-37	7.351
P69-28	-69179.8051	11764.5263	-3.1301	4.7260	-12.8461	40.2094019	123-31-02	89-59-03	5.669
P69-29	-69182.9352	11769.2523	6.1279	4.0601	-4.0601	-24.8800156	33-31-36	90-00-34	7.351
合計					倍面積	83.3344580			26.039
					面積	41.6672290			
					坪数	12.60			

## 面積（倍横距法）計算書

地番： 69-8

測点名	X座標	Y座標	D X	D Y	倍横距	倍面積	方向角	夾角	距離
P69-8	-69179.9384	11778.0383	3.1311	-4.7260	-4.7260	-14.7973056	303-31-32	89-59-33	5.669
P69-7	-69176.8073	11773.3124	-6.1279	-4.0601	-13.5120	82.8006491	213-31-36	90-00-04	7.351
P69-29	-69182.9352	11769.2523	-3.1311	4.7250	-12.8471	40.2253790	123-31-52	90-00-16	5.668
P69-30	-69186.0663	11773.9772	6.1279	4.0611	-4.0611	-24.8861434	33-31-59	90-00-07	7.351
合計					倍面積	83.3425790			26.039
					面積	41.6712895			
					坪数	12.60			

## 面積（倍横距法）計算書

地番： 69-9

測点名	X座標	Y座標	D X	D Y	倍横距	倍面積	方向角	夾角	距離
P69-9	-69183.0694	11782.7633	3.1311	-4.7250	-4.7250	-14.7941745	303-31-52	90-00-16	5.668
P69-8	-69179.9384	11778.0383	-6.1279	-4.0611	-13.5110	82.7945209	213-31-59	90-00-07	7.351
P69-30	-69186.0663	11773.9772	-3.1311	4.7260	-12.8461	40.2222481	123-31-32	89-59-33	5.669
P69-31	-69189.1974	11778.7032	6.1279	4.0601	-4.0601	-24.8800156	33-31-36	90-00-04	7.351
合計					倍面積	83.3425790			26.039
					面積	41.6712895			
					坪数	12.60			

**ご注意**  
 この図面は土地区画整理組合等から引き継いだ  
 ものです。  
 換地処分時点のもので現況とは必ずしも一致し  
 ないことがあります。  
 参考図として取り扱い願います。

## 面積（倍横距法）計算書

地番： 69-10

測点名	X座標	Y座標	D X	D Y	倍横距	倍面積	方向角	夾角	距離
P69-10	-69186.2005	11787.4892	3.1311	-4.7260	-4.7260	-14.7973056	303-31-32	89-59-33	5.669
P69-9	-69183.0694	11782.7633	-6.1279	-4.0601	-13.5120	82.8006491	213-31-36	90-00-04	7.351
P69-31	-69189.1974	11778.7032	-3.1311	4.7250	-12.8471	40.2253790	123-31-52	90-00-16	5.668
P69-32	-69192.3285	11783.4281	6.1279	4.0611	-4.0611	-24.8861435	33-31-59	90-00-07	7.351
合計					倍面積	83.3425790			26.039
					面積	41.6712895			
					坪数	12.60			

## 面積（倍横距法）計算書

地番： 69-11

測点名	X座標	Y座標	D X	D Y	倍横距	倍面積	方向角	夾角	距離
P69-11	-69189.3306	11792.2142	3.1301	-4.7250	-4.7250	-14.7894495	303-31-22	89-59-46	5.668
P69-10	-69186.2005	11787.4892	-6.1279	-4.0611	-13.5110	82.7945212	213-31-59	90-00-37	7.351
P69-32	-69192.3285	11783.4281	-3.1301	4.7260	-12.8461	40.2094019	123-31-02	89-59-03	5.669
P69-33	-69195.4585	11788.1541	6.1279	4.0601	-4.0601	-24.8800156	33-31-36	90-00-34	7.351
合計					倍面積	83.3344580			26.039
					面積	41.6672290			
					坪数	12.60			

## 面積（倍横距法）計算書

地番： 69-12

測点名	X座標	Y座標	D X	D Y	倍横距	倍面積	方向角	夾角	距離
P69-12	-69192.4617	11796.9401	3.1311	-4.7260	-4.7260	-14.7973056	303-31-32	89-59-33	5.669
P69-11	-69189.3306	11792.2142	-6.1279	-4.0601	-13.5120	82.8006491	213-31-36	90-00-04	7.351
P69-33	-69195.4585	11788.1541	-3.1311	4.7250	-12.8471	40.2253790	123-31-52	90-00-16	5.668
P69-34	-69198.5896	11792.8790	6.1279	4.0611	-4.0611	-24.8861434	33-31-59	90-00-07	7.351
合計					倍面積	83.3425790			26.039
					面積	41.6712895			
					坪数	12.60			

**ご注意**  
 この図面は土地区画整理組合等から引き継いだ  
 ものです。  
 換地処分時点のもので現況とは必ずしも一致し  
 ないことがあります。  
 参考図として取り扱い願います。

## 面積（倍横距法）計算書

地番： 69-13

測点名	X座標	Y座標	D X	D Y	倍横距	倍面積	方向角	夾角	距離
P69-13	-69195.5927	11801.6651	3.1311	-4.7250	-4.7250	-14.7941745	303-31-52	90-00-16	5.668
P69-12	-69192.4617	11796.9401	-6.1279	-4.0611	-13.5110	82.7945209	213-31-59	90-00-07	7.351
P69-34	-69198.5896	11792.8790	-3.1311	4.7260	-12.8461	40.2222481	123-31-32	89-59-33	5.669
P69-35	-69201.7207	11797.6050	6.1279	4.0601	-4.0601	-24.8800156	33-31-36	90-00-04	7.351
合計					倍面積	83.3425790			26.039
					面積	41.6712895			
					坪数	12.60			

## 面積（倍横距法）計算書

地番： 69-14

測点名	X座標	Y座標	D X	D Y	倍横距	倍面積	方向角	夾角	距離
P69-14	-69200.2879	11808.7520	4.6951	-7.0869	-7.0869	-33.2739138	303-31-29	89-59-30	8.501
P69-13	-69195.5927	11801.6651	-6.1279	-4.0601	-18.2339	111.7364543	213-31-36	90-00-07	7.351
P69-35	-69201.7207	11797.6050	-4.6951	7.0859	-15.2081	71.4038418	123-31-42	90-00-06	8.500
P69-36	-69206.4158	11804.6909	6.1279	4.0611	-4.0611	-24.8861434	33-31-59	90-00-17	7.351
合計					倍面積	124.9802389			31.703
					面積	62.4901194			
					坪数	18.90			

## 面積（倍横距法）計算書

地番： 69-15

測点名	X座標	Y座標	D X	D Y	倍横距	倍面積	方向角	夾角	距離
P69-15	-69201.8529	11811.1140	1.5650	-2.3620	-2.3620	-3.6965799	303-31-42	89-59-43	2.833
P69-14	-69200.2879	11808.7520	-6.1279	-4.0611	-8.7850	53.8342044	213-31-59	90-00-17	7.351
P69-36	-69206.4158	11804.6909	-1.5650	2.3620	-10.4842	16.4081209	123-31-42	89-59-43	2.833
P69-37	-69207.9808	11807.0529	6.1279	4.0611	-4.0611	-24.8861434	33-31-59	90-00-17	7.351
合計					倍面積	41.6596020			20.368
					面積	20.8298010			
					坪数	6.30			

**ご注意**  
 この図面は土地区画整理組合等から引き継いだ  
 ものです。  
 換地処分時点のもので現況とは必ずしも一致し  
 ないことがあります。  
 参考図として取り扱い願います。

## 面積（倍横距法）計算書

地番： 69-16

測点名	X座標	Y座標	D X	D Y	倍横距	倍面積	方向角	夾角	距離
P69-16	-69208.1130	11820.5619	6.2602	-9.4479	-9.4479	-59.1452776	303-31-42	90-00-06	11.334
P69-15	-69201.8529	11811.1140	-6.1279	-4.0611	-22.9569	140.6783870	213-31-59	90-00-17	7.351
P69-37	-69207.9808	11807.0529	-6.2602	9.4489	-17.5691	109.9851822	123-31-32	89-59-33	11.335
P69-38	-69214.2410	11816.5018	6.1279	4.0601	-4.0601	-24.8800156	33-31-36	90-00-04	7.351
合計					倍面積	166.6382760			37.371
					面積	83.3191380			
					坪数	25.20			

## 面積（倍横距法）計算書

地番： 69-17

測点名	X座標	Y座標	D X	D Y	倍横距	倍面積	方向角	夾角	距離
P69-17	-69211.2431	11825.2878	3.1301	-4.7260	-4.7260	-14.7925797	303-31-02	89-59-03	5.669
P69-16	-69208.1130	11820.5619	-6.1279	-4.0601	-13.5120	82.8006492	213-31-36	90-00-34	7.351
P69-38	-69214.2410	11816.5018	-3.1301	4.7250	-12.8471	40.2125319	123-31-22	89-59-46	5.668
P69-39	-69217.3711	11821.2267	6.1279	4.0611	-4.0611	-24.8861435	33-31-59	90-00-37	7.351
合計					倍面積	83.3344580			26.039
					面積	41.6672290			
					坪数	12.60			

## 面積（倍横距法）計算書

地番： 69-18

測点名	X座標	Y座標	D X	D Y	倍横距	倍面積	方向角	夾角	距離
P69-18	-69214.3742	11830.0128	3.1311	-4.7250	-4.7250	-14.7941745	303-31-52	90-00-16	5.668
P69-17	-69211.2431	11825.2878	-6.1279	-4.0611	-13.5110	82.7945211	213-31-59	90-00-07	7.351
P69-39	-69217.3711	11821.2267	-3.1311	4.7260	-12.8461	40.2222480	123-31-32	89-59-33	5.669
P69-40	-69220.5021	11825.9527	6.1279	4.0601	-4.0601	-24.8800156	33-31-36	90-00-04	7.351
合計					倍面積	83.3425790			26.039
					面積	41.6712895			
					坪数	12.60			

**ご注意**  
 この図面は土地区画整理組合等から引き継いだ  
 ものです。  
 換地処分時点のもので現況とは必ずしも一致し  
 ないことがあります。  
 参考図として取り扱い願います。

## 面積（倍横距法）計算書

地番： 69-19

測点名	X座標	Y座標	D X	D Y	倍横距	倍面積	方向角	夾角	距離
P69-19	-69217.5053	11834.7377	3.1311	-4.7250	-4.7250	-14.7941745	303-31-52	90-00-16	5.668
P69-18	-69214.3742	11830.0128	-6.1279	-4.0601	-13.5100	82.7883933	213-31-36	89-59-44	7.351
P69-40	-69220.5021	11825.9527	-3.1311	4.7250	-12.8451	40.2191168	123-31-52	90-00-16	5.668
P69-41	-69223.6332	11830.6776	6.1279	4.0601	-4.0601	-24.8800156	33-31-36	89-59-44	7.351
合計					倍面積	83.3333200			26.038
					面積	41.6666600			
					坪数	12.60			

## 面積（倍横距法）計算書

地番： 69-20

測点名	X座標	Y座標	D X	D Y	倍横距	倍面積	方向角	夾角	距離
P69-20	-69220.6363	11839.4637	3.1311	-4.7260	-4.7260	-14.7973056	303-31-32	89-59-33	5.669
P69-19	-69217.5053	11834.7377	-6.1279	-4.0601	-13.5120	82.8006491	213-31-36	90-00-04	7.351
P69-41	-69223.6332	11830.6776	-3.1311	4.7250	-12.8471	40.2253790	123-31-52	90-00-16	5.668
P69-42	-69226.7643	11835.4026	6.1279	4.0611	-4.0611	-24.8861434	33-31-59	90-00-07	7.351
合計					倍面積	83.3425790			26.039
					面積	41.6712895			
					坪数	12.60			

## 面積（倍横距法）計算書

地番： 69-21

測点名	X座標	Y座標	D X	D Y	倍横距	倍面積	方向角	夾角	距離
P69-21	-69223.7664	11844.1886	3.1301	-4.7250	-4.7250	-14.7894495	303-31-22	89-59-46	5.668
P69-20	-69220.6363	11839.4637	-6.1279	-4.0611	-13.5110	82.7945210	213-31-59	90-00-37	7.351
P69-42	-69226.7643	11835.4026	-3.1301	4.7260	-12.8461	40.2094020	123-31-02	89-59-03	5.669
P69-43	-69229.8944	11840.1285	6.1279	4.0601	-4.0601	-24.8800156	33-31-36	90-00-34	7.351
合計					倍面積	83.3344580			26.039
					面積	41.6672290			
					坪数	12.60			

**ご注意**  
 この図面は土地区画整理組合等から引き継いだ  
 ものです。  
 換地処分時点のもので現況とは必ずしも一致し  
 ないことがあります。  
 参考図として取り扱い願います。

## 面積（倍横距法）計算書

地番： 69-22

測点名	X座標	Y座標	D X	D Y	倍横距	倍面積	方向角	夾角	距離
G3-6-6	-69225.5748	11846.8827	1.8083	-2.6941	-2.6941	-4.8718046	303-52-15	140-52-51	3.245
P69-21	-69223.7664	11844.1886	-6.1279	-4.0601	-9.4482	57.8982038	213-31-36	89-39-21	7.351
P69-43	-69229.8944	11840.1285	-3.7213	5.6102	-7.8981	29.3911039	123-33-23	90-01-47	6.732
P69-44	-69233.6156	11845.7388	0.6736	0.2394	-2.0484	-1.3798250	19-33-59	76-00-36	0.715
11L 17	-69232.9420	11845.9782	3.9269	1.5355	-0.2736	-1.0742838	21-21-22	181-47-23	4.216
11L 18	-69229.0152	11847.5136	0.5787	0.2445	1.5064	0.8717476	22-54-18	181-32-56	0.628
G3-6-5	-69228.4365	11847.7582	2.8617	-0.8755	0.8755	2.5053001	342-59-24	140-05-06	2.993
合計					倍面積	83.3404420			25.880
					面積	41.6702210			
					坪数	12.60			

**ご注意**  
 この図面は土地区画整理組合等から引き継いだ  
 ものです。  
 換地処分時点のもので現況とは必ずしも一致し  
 ないことがあります。  
 参考図として取り扱い願います。

## 面積（倍横距法）計算書

地 番： 69-23

測点名	X座標	Y座標	D X	D Y	倍横距	倍面積	方向角	夾 角	距 離
P69-44	-69233.6156	11845.7388	3.7213	-5.6102	-5.6102	-20.8773291	303-33-23	105-21-27	6.732
P69-43	-69229.8944	11840.1285	3.1301	-4.7260	-15.9464	-49.9135314	303-31-02	179-57-39	5.669
P69-42	-69226.7643	11835.4026	3.1311	-4.7250	-25.3973	-79.5209575	303-31-52	180-00-50	5.668
P69-41	-69223.6332	11830.6776	3.1311	-4.7250	-34.8472	-109.1093064	303-31-52	180-00-00	5.668
P69-40	-69220.5021	11825.9527	3.1311	-4.7260	-44.2981	-138.7007868	303-31-32	179-59-40	5.669
P69-39	-69217.3711	11821.2267	3.1301	-4.7250	-53.7490	-168.2385174	303-31-22	179-59-50	5.668
P69-38	-69214.2410	11816.5018	6.2602	-9.4489	-67.9229	-425.2074712	303-31-32	180-00-10	11.335
P69-37	-69207.9808	11807.0529	1.5650	-2.3620	-79.7338	-124.7863316	303-31-42	180-00-10	2.833
P69-36	-69206.4158	11804.6909	4.6951	-7.0859	-89.1817	-418.7179528	303-31-42	180-00-00	8.500
P69-35	-69201.7207	11797.6050	3.1311	-4.7260	-100.9935	-316.2183580	303-31-32	179-59-50	5.669
P69-34	-69198.5896	11792.8790	3.1311	-4.7250	-110.4444	-345.8098360	303-31-52	180-00-20	5.668
P69-33	-69195.4585	11788.1541	3.1301	-4.7260	-119.8953	-375.2814219	303-31-02	179-59-10	5.669
P69-32	-69192.3285	11783.4281	3.1311	-4.7250	-129.3462	-404.9927960	303-31-52	180-00-50	5.668
P69-31	-69189.1974	11778.7032	3.1311	-4.7260	-138.7971	-434.5842788	303-31-32	179-59-40	5.669
P69-30	-69186.0663	11773.9772	3.1311	-4.7250	-148.2480	-464.1757560	303-31-52	180-00-20	5.668
P69-29	-69182.9352	11769.2523	3.1301	-4.7260	-157.6989	-493.6095387	303-31-02	179-59-10	5.669
P69-28	-69179.8051	11764.5263	1.5650	-2.3620	-164.7869	-257.8976382	303-31-42	180-00-40	2.833
P69-27	-69178.2401	11762.1644	4.6951	-7.0859	-174.2348	-818.0518679	303-31-42	180-00-00	8.500
P69-26	-69173.5450	11755.0784	6.2602	-9.4489	-190.7696	-1194.2463254	303-31-32	179-59-50	11.335
P69-25	-69167.2848	11745.6295	3.1311	-4.7250	-204.9434	-641.6933236	303-31-52	180-00-20	5.668
P69-24	-69164.1538	11740.9046	3.1311	-4.7260	-214.3943	-671.2848099	303-31-32	179-59-40	5.669
P69-23	-69161.0227	11736.1786	3.2987	-4.9786	-224.0989	-739.2305179	303-31-37	180-00-05	5.972
P69-22	-69157.7240	11731.2000	-6.0261	-3.9951	-233.0727	1404.5277442	213-32-34	90-00-57	7.230
P69-45	-69163.7502	11727.2049	-77.0411	116.3026	-120.7652	9303.8782250	123-31-17	89-58-43	139.505
P69-46	-69240.7912	11843.5075	3.8566	1.1402	-3.3225	-12.8133665	16-28-11	72-56-54	4.022
11L 16	-69236.9346	11844.6476	3.3190	1.0912	-1.0912	-3.6215174	18-11-56	181-43-45	3.494
合計					倍面積	1999.8224327			291.650
					面 積	999.9112164			
					坪 数	302.47			

**ご注意**  
 この図面は土地区画整理組合等から引き継いだ  
 ものです。  
 換地処分時点のもので現況とは必ずしも一致し  
 ないことがあります。  
 参考図として取り扱い願います。

## 面積（倍横距法）計算書

地番： 69-24

測点名	X座標	Y座標	D X	D Y	倍横距	倍面積	方向角	夾角	距離
P69-46	-69240.7912	11843.5075	77.0411	-116.3026	-116.3026	-8960.0726223	303-31-17	105-02-56	139.505
P69-45	-69163.7502	11727.2049	-5.9162	-3.9207	-236.5258	1399.3430564	213-31-57	90-00-40	7.097
P69-47	-69169.6664	11723.2842	-11.5954	17.4984	-222.9481	2585.1678721	123-31-50	89-59-53	20.992
P69-48	-69181.2618	11740.7826	-66.8942	100.9500	-104.4997	6990.4225982	123-31-49	179-59-59	121.102
P69-49	-69248.1560	11841.7326	3.0912	0.6721	-2.8775	-8.8948520	12-16-03	68-44-14	3.163
11L 14	-69245.0648	11842.4048	4.0859	1.0400	-1.1654	-4.7615703	14-16-48	182-00-45	4.216
11L 15	-69240.9789	11843.4448	0.1877	0.0627	-0.0627	-0.0117693	18-28-21	184-11-33	0.198
合計					倍面積	2001.1927127			296.273
					面積	1000.5963564			
					坪数	302.68			

## 面積（倍横距法）計算書

地番： 69-25

測点名	X座標	Y座標	D X	D Y	倍横距	倍面積	方向角	夾角	距離
P69-48	-69181.2618	11740.7826	11.5954	-17.4984	-17.4984	-202.9007523	303-31-50	90-00-00	20.992
P69-47	-69169.6664	11723.2842	-5.8061	-3.8425	-38.8393	225.5065004	213-29-47	89-57-57	6.962
P69-50	-69175.4725	11719.4417	-11.5932	17.4949	-25.1869	291.9962345	123-31-51	90-02-04	20.987
P69-51	-69187.0657	11736.9366	5.8039	3.8460	-3.8460	-22.3219046	33-31-50	89-59-59	6.963
合計					倍面積	292.2800780			55.904
					面積	146.1400390			
					坪数	44.20			

**ご注意**  
 この図面は土地区画整理組合等から引き継いだ  
 ものです。  
 換地処分時点のもので現況とは必ずしも一致し  
 ないことがあります。  
 参考図として取り扱い願います。

## 面積（倍横距法）計算書

地番： 69-26

測点名	X座標	Y座標	D X	D Y	倍横距	倍面積	方向角	夾角	距離
P69-49	-69248.1560	11841.7326	66.8942	-100.9500	-100.9500	-6752.9726017	303-31-49	112-33-30	121.102
P69-48	-69181.2618	11740.7826	-5.8039	-3.8460	-205.7461	1194.1375389	213-31-50	90-00-01	6.963
P69-51	-69187.0657	11736.9366	-1.7242	2.6021	-206.9900	356.9007036	123-31-48	89-59-58	3.122
P69-52	-69188.7900	11739.5387	-10.5041	15.8514	-188.5365	1980.3970418	123-31-51	180-00-03	19.016
P69-53	-69199.2940	11755.3901	-56.4075	85.1230	-87.5620	4939.1520132	123-31-51	180-00-00	102.116
P69-54	-69255.7015	11840.5131	2.3606	0.3203	-2.1187	-5.0013989	7-43-41	64-11-50	2.382
11L 12	-69253.3409	11840.8335	4.1563	0.6998	-1.0986	-4.5660946	9-33-25	181-49-44	4.215
11L 13	-69249.1846	11841.5332	1.0286	0.1994	-0.1994	-0.2051191	10-58-19	181-24-54	1.048
合計					倍面積	1707.8420830			259.964
					面積	853.9210415			
					坪数	258.31			

## 面積（倍横距法）計算書

地番： 69-27

測点名	X座標	Y座標	D X	D Y	倍横距	倍面積	方向角	夾角	距離
P69-52	-69188.7900	11739.5387	1.7242	-2.6021	-2.6021	-4.4866013	303-31-48	89-59-56	3.122
P69-51	-69187.0657	11736.9366	11.5932	-17.4949	-22.6991	-263.1542632	303-31-51	180-00-03	20.987
P69-50	-69175.4725	11719.4417	-2.3873	-1.5834	-41.7774	99.7341663	213-33-20	90-01-29	2.865
P69-55	-69177.8598	11717.8583	-13.3181	20.0980	-23.2629	309.8176167	123-31-51	89-58-31	24.110
P69-56	-69191.1779	11737.9562	2.3880	1.5824	-1.5824	-3.7788222	33-31-52	90-00-01	2.865
合計					倍面積	138.1320963			53.949
					面積	69.0660482			
					坪数	20.89			

**ご注意**  
 この図面は土地区画整理組合等から引き継いだ  
 ものです。  
 換地処分時点のもので現況とは必ずしも一致し  
 ないことがあります。  
 参考図として取り扱い願います。

## 面積（倍横距法）計算書

地番： 69-28

測点名	X座標	Y座標	D X	D Y	倍横距	倍面積	方向角	夾角	距離
P69-56	-69191.1779	11737.9562	13.3181	-20.0980	-20.0980	-267.6674168	303-31-51	90-00-07	24.110
P69-55	-69177.8598	11717.8583	-1.6656	-1.1049	-41.3009	68.7900559	213-33-35	90-01-44	1.999
P69-57	-69179.5254	11716.7533	-13.3187	20.0989	-22.3069	297.0999036	123-31-51	89-58-16	24.111
P69-58	-69192.8441	11736.8522	1.6662	1.1040	-1.1040	-1.8395096	33-31-44	89-59-53	1.999
合計					倍面積	96.3830331			52.219
					面積	48.1915165			
					坪数	14.57			

## 面積（倍横距法）計算書

地番： 69-29

測点名	X座標	Y座標	D X	D Y	倍横距	倍面積	方向角	夾角	距離
P69-58	-69192.8441	11736.8522	13.3187	-20.0989	-20.0989	-267.6914625	303-31-51	89-59-57	24.111
P69-57	-69179.5254	11716.7533	-4.0402	-2.6799	-42.8776	173.2324114	213-33-24	90-01-33	4.848
P69-59	-69183.5655	11714.0735	-13.3198	20.1007	-25.4568	339.0802189	123-31-50	89-58-26	24.113
P69-60	-69196.8854	11734.1742	4.0413	2.6781	-2.6781	-10.8227473	33-31-54	90-00-04	4.848
合計					倍面積	233.7984205			57.920
					面積	116.8992102			
					坪数	35.36			

**ご注意**  
 この図面は土地区画整理組合等から引き継いだ  
 ものです。  
 換地処分時点のもので現況とは必ずしも一致し  
 ないことがあります。  
 参考図として取り扱い願います。

## 面積（倍横距法）計算書

地番： 69-30

測点名	X座標	Y座標	D X	D Y	倍横距	倍面積	方向角	夾角	距離
P69-53	-69199.2940	11755.3901	10.5041	-15.8514	-15.8514	-166.5042810	303-31-51	90-00-01	19.016
P69-52	-69188.7900	11739.5387	-2.3880	-1.5824	-33.2853	79.4844658	213-31-52	90-00-01	2.865
P69-56	-69191.1779	11737.9562	-1.6662	-1.1040	-35.9718	59.9355271	213-31-44	179-59-52	1.999
P69-58	-69192.8441	11736.8522	-4.0413	-2.6781	-39.7539	160.6555745	213-31-54	180-00-10	4.848
P69-60	-69196.8854	11734.1742	13.3198	-20.1007	-62.5326	-832.9231349	303-31-50	269-59-56	24.113
P69-59	-69183.5655	11714.0735	-3.1077	-2.0613	-84.6946	263.2027785	213-33-24	90-01-34	3.729
P69-61	-69186.6732	11712.0121	-23.8255	35.9532	-50.8028	1210.4001857	123-31-54	89-58-30	43.131
P69-63	-69210.4987	11747.9653	11.2047	7.4248	-7.4248	-83.1922797	33-31-50	89-59-56	13.441
合計					倍面積	691.0588359			113.142
					面積	345.5294180			
					坪数	104.52			

## 面積（倍横距法）計算書

地番： 69-31

測点名	X座標	Y座標	D X	D Y	倍横距	倍面積	方向角	夾角	距離
P69-54	-69255.7015	11840.5131	56.4075	-85.1230	-85.1230	-4801.5719518	303-31-51	117-03-36	102.116
P69-53	-69199.2940	11755.3901	-11.2047	-7.4248	-177.6708	1990.7445620	213-31-50	89-59-59	13.441
P69-63	-69210.4987	11747.9653	-4.8186	7.2715	-177.8240	856.8657169	123-31-52	90-00-02	8.723
P69-66	-69215.3173	11755.2369	-55.6619	83.9952	-86.5573	4817.9470623	123-31-54	180-00-02	100.764
P69-65	-69270.9792	11839.2321	0.8367	0.0285	-2.5336	-2.1198397	1-57-06	58-25-12	0.837
11L 8	-69270.1425	11839.2606	4.2244	0.2402	-2.2649	-9.5678043	3-15-14	181-18-08	4.231
11L 9	-69265.9181	11839.5008	4.2031	0.3975	-1.6273	-6.8395200	5-24-08	182-08-54	4.222
11L 10	-69261.7150	11839.8982	0.3776	0.0300	-1.1998	-0.4530385	4-32-37	179-08-29	0.379
11L 10-1	-69261.3375	11839.9282	3.8186	0.3788	-0.7910	-3.0205793	5-39-52	181-07-15	3.837
11L 11	-69257.5189	11840.3070	1.8174	0.2061	-0.2061	-0.3746181	6-28-15	180-48-23	1.829
合計					倍面積	2841.6099896			240.379
					面積	1420.8049948			
					坪数	429.79			

**ご注意**  
 この図面は土地区画整理組合等から引き継いだ  
 ものです。  
 換地処分時点のもので現況とは必ずしも一致し  
 ないことがあります。  
 参考図として取り扱い願います。

## 面積（倍横距法）計算書

地番： 69-32

測点名	X座標	Y座標	DX	DY	倍横距	倍面積	方向角	夾角	距離
P69-66	-69215.3173	11755.2369	4.8186	-7.2715	-7.2715	-35.0386770	303-31-52	90-00-16	8.723
P69-63	-69210.4987	11747.9653	23.8255	-35.9532	-50.4963	-1203.0974296	303-31-54	180-00-02	43.131
P69-61	-69186.6732	11712.0121	-10.6193	-7.0265	-93.4760	992.6481124	213-29-29	89-57-35	12.733
P69-68	-69197.2925	11704.9857	-28.6361	43.2206	-57.2818	1640.3261728	123-31-36	90-02-07	51.846
P69-67	-69225.9286	11748.2063	10.6113	7.0306	-7.0306	-74.6033928	33-31-36	90-00-00	12.729
合計					倍面積	1320.2347858			129.162
					面積	660.1173929			
					坪数	199.68			

## 面積（倍横距法）計算書

地番： 69-34

測点名	X座標	Y座標	DX	DY	倍横距	倍面積	方向角	夾角	距離
P69-65	-69270.9792	11839.2321	55.6619	-83.9952	-83.9952	-4675.3363516	303-31-54	122-47-16	100.764
P69-66	-69215.3173	11755.2369	-10.6113	-7.0306	-175.0210	1857.1981966	213-31-36	89-59-42	12.729
P69-67	-69225.9286	11748.2063	-1.3797	2.0825	-179.9691	248.3093187	123-31-34	89-59-58	2.498
P69-70	-69227.3083	11750.2888	-13.9809	21.1016	-156.7850	2192.0015071	123-31-36	180-00-02	25.313
P69-73	-69241.2893	11771.3904	3.1147	2.0635	-133.6199	-416.1815247	33-31-32	89-59-56	3.736
P69-72	-69238.1746	11773.4539	2.1123	1.3995	-130.1568	-274.9273525	33-31-38	180-00-06	2.534
P69-71	-69236.0623	11774.8534	-42.7062	64.4573	-64.3000	2746.0090062	123-31-35	269-59-57	77.321
P69-74	-69278.7685	11839.3108	0.1427	-0.0045	0.1529	0.0218123	358-11-41	54-40-06	0.143
11L 6	-69278.6258	11839.3063	4.2455	-0.1183	0.0300	0.1274671	358-24-12	180-12-31	4.247
11L 7	-69274.3803	11839.1879	3.4011	0.0442	-0.0442	-0.1501727	0-44-38	182-20-26	3.401
合計					倍面積	1677.0719064			232.686
					面積	838.5359532			
					坪数	253.65			

**ご注意**  
 この図面は土地区画整理組合等から引き継いだ  
 ものです。  
 換地処分時点のもので現況とは必ずしも一致し  
 ないことがあります。  
 参考図として取り扱い願います。

## 面積（倍横距法）計算書

地番： 69-35

測点名	X座標	Y座標	DX	DY	倍横距	倍面積	方向角	夾角	距離
P69-74	-69278.7685	11839.3108	42.7062	-64.4573	-64.4573	-2752.7289104	303-31-35	126-59-50	77.321
P69-71	-69236.0623	11774.8534	-2.1123	-1.3995	-130.3142	275.2597233	213-31-38	90-00-03	2.534
P69-72	-69238.1746	11773.4539	-43.7768	66.0499	-65.6638	2874.5480712	123-32-09	90-00-31	79.240
P69-75	-69281.9513	11839.5038	3.1828	-0.1930	0.1930	0.6144379	356-31-45	52-59-36	3.189
合計					倍面積	397.6933221			162.284
					面積	198.8466611			
					坪数	60.15			

## 面積（倍横距法）計算書

地番： 69-36

測点名	X座標	Y座標	DX	DY	倍横距	倍面積	方向角	夾角	距離
P69-75	-69281.9513	11839.5038	43.7768	-66.0499	-66.0499	-2891.4502147	303-32-09	127-00-17	79.240
P69-72	-69238.1746	11773.4539	-3.1147	-2.0635	-134.1634	417.8741921	213-31-32	89-59-23	3.736
P69-73	-69241.2893	11771.3904	-45.4402	68.5596	-67.6673	3074.8163989	123-32-09	90-00-37	82.251
P69-76	-69286.7295	11839.9499	3.8628	-0.3906	0.5016	1.9376196	354-13-31	50-41-22	3.883
11L 5	-69282.8666	11839.5593	0.9153	-0.0555	0.0555	0.0507859	356-31-52	182-18-21	0.917
合計					倍面積	603.2287817			170.027
					面積	301.6143908			
					坪数	91.23			

**ご注意**  
 この図面は土地区画整理組合等から引き継いだ  
 ものです。  
 換地処分時点のもので現況とは必ずしも一致し  
 ないことがあります。  
 参考図として取り扱い願います。

## 面積（倍横距法）計算書

地番： 69-37

測点名	X座標	Y座標	D X	D Y	倍横距	倍面積	方向角	夾角	距離
P69-70	-69227.3083	11750.2888	1.3797	-2.0825	-2.0825	-2.8732640	303-31-34	90-00-01	2.498
P69-67	-69225.9286	11748.2063	28.6361	-43.2206	-47.3856	-1356.9382299	303-31-36	180-00-02	51.846
P69-68	-69197.2925	11704.9857	-5.0576	-3.3582	-93.9644	475.2388430	213-35-00	90-03-24	6.071
P69-77	-69202.3501	11701.6275	-30.0190	45.3083	-52.0143	1561.4178914	123-31-35	89-56-35	54.351
P69-78	-69232.3692	11746.9358	5.0608	3.3530	-3.3530	-16.9689205	33-31-33	89-59-58	6.071
合計					倍面積	659.8763201			120.837
					面積	329.9381600			
					坪数	99.80			

## 面積（倍横距法）計算書

地番： 69-38

測点名	X座標	Y座標	D X	D Y	倍横距	倍面積	方向角	夾角	距離
P69-76	-69286.7295	11839.9499	45.4402	-68.5596	-68.5596	-3115.3603094	303-32-09	129-54-12	82.251
P69-73	-69241.2893	11771.3904	13.9809	-21.1016	-158.2207	-2212.0739127	303-31-36	179-59-27	25.313
P69-70	-69227.3083	11750.2888	-5.0608	-3.3530	-182.6753	924.4916069	213-31-33	89-59-57	6.071
P69-78	-69232.3692	11746.9358	-62.5606	94.4241	-91.6042	5730.8118769	123-31-35	90-00-02	113.268
P69-81	-69294.9298	11841.3599	1.6543	-0.4146	2.4054	3.9792114	345-55-53	42-24-18	1.705
11L 2-1	-69293.2755	11840.9453	1.9351	-0.3715	1.6193	3.1335602	349-08-01	183-12-08	1.970
11L 3	-69291.3404	11840.5739	4.2310	-0.5815	0.6663	2.8192082	352-10-26	183-02-25	4.271
11L 4	-69287.1094	11839.9923	0.3799	-0.0424	0.0424	0.0161055	353-37-57	181-27-31	0.382
合計					倍面積	1337.8173470			235.231
					面積	668.9086735			
					坪数	202.34			

**ご注意**  
 この図面は土地区画整理組合等から引き継いだ  
 ものです。  
 換地処分時点のもので現況とは必ずしも一致し  
 ないことがあります。  
 参考図として取り扱い願います。

## 面積（倍横距法）計算書

地番： 69-41

測点名	X座標	Y座標	D X	D Y	倍横距	倍面積	方向角	夾角	距離
P69-81	-69294.9298	11841.3599	62.5606	-94.4241	-94.4241	-5907.2289502	303-31-35	137-41-43	113.268
P69-78	-69232.3692	11746.9358	30.0190	-45.3083	-234.1565	-7029.1499194	303-31-35	180-00-00	54.351
P69-77	-69202.3501	11701.6275	-4.8755	-3.2323	-282.6971	1378.3035664	213-32-34	90-00-59	5.850
P69-84	-69207.2257	11698.3952	-96.4242	145.5235	-140.4059	13538.5331458	123-31-43	89-59-09	174.570
P69-86	-69303.6499	11843.9187	4.0198	-1.2869	3.8306	15.3982691	342-14-52	38-43-09	4.221
11L 1	-69299.6301	11842.6317	4.1256	-1.1267	1.4169	5.8456540	344-43-29	182-28-37	4.277
11L 2	-69295.5045	11841.5050	0.5747	-0.1451	0.1451	0.0833840	345-49-52	181-06-23	0.593
合計					倍面積	2001.7851496			357.130
					面積	1000.8925748			
					坪数	302.77			

## 面積（倍横距法）計算書

地番： 69-42

測点名	X座標	Y座標	D X	D Y	倍横距	倍面積	方向角	夾角	距離
P69-86	-69303.6499	11843.9187	96.4242	-145.5235	-145.5235	-14031.9862216	303-31-43	146-12-45	174.570
P69-84	-69207.2257	11698.3952	-4.6769	-3.1043	-294.1512	1375.7012147	213-34-28	90-02-45	5.613
P69-87	-69211.9025	11695.2909	-34.8102	52.5313	-244.7241	8518.9049605	123-31-51	89-57-23	63.018
P69-88	-69246.7128	11747.8223	-65.6385	99.0536	-93.1392	6113.5173867	123-31-51	180-00-00	118.828
P69-89	-69312.3513	11846.8758	8.6513	-2.9363	2.9781	25.7642351	341-15-10	37-43-19	9.136
11L BC	-69303.6999	11843.9396	0.0500	-0.0209	0.0209	0.0010450	337-18-58	176-03-48	0.054
合計					倍面積	2001.9026203			371.219
					面積	1000.9513102			
					坪数	302.78			

**ご注意**  
 この図面は土地区画整理組合等から引き継いだ  
 ものです。  
 換地処分時点のもので現況とは必ずしも一致し  
 ないことがあります。  
 参考図として取り扱い願います。

ご注意  
 この図面は土地区画整理組合等から引き継いだ  
 ものです。  
 換地処分時点のもので現況とは必ずしも一致し  
 ないことがあります。  
 参考図として取り扱い願います。

## 面積（倍横距法）計算書

地番： 69-43

測点名	X座標	Y座標	D X	D Y	倍横距	倍面積	方向角	夾角	距離
P69-88	-69246.7128	11747.8223	34.8102	-52.5313	-52.5313	-1828.6285743	303-31-51	90-00-21	63.018
P69-87	-69211.9025	11695.2909	-4.5000	-2.9818	-108.0445	486.1949514	213-31-46	89-59-55	5.398
P69-90	-69216.4025	11692.3091	-14.5771	22.0030	-89.0233	1297.6966507	123-31-29	89-59-43	26.394
P69-91	-69230.9795	11714.3121	-20.2279	30.5324	-36.4879	738.0735180	123-31-29	180-00-00	36.625
P69-92	-69251.2074	11744.8445	4.4947	2.9778	-2.9778	-13.3840487	33-31-30	90-00-01	5.392
合計					倍面積	679.9524971			136.827
					面積	339.9762485			
					坪数	102.84			

## 面積（倍横距法）計算書

地番： 69-44

測点名	X座標	Y座標	D X	D Y	倍横距	倍面積	方向角	夾角	距離
P69-89	-69312.3513	11846.8758	65.6385	-99.0536	-99.0536	-6501.7245334	303-31-51	142-30-57	118.828
P69-88	-69246.7128	11747.8223	-4.4947	-2.9778	-201.0849	903.8066755	213-31-30	89-59-39	5.392
P69-92	-69251.2074	11744.8445	-69.5011	104.9065	-99.1562	6891.4592598	123-31-29	89-59-59	125.840
P69-93	-69320.7085	11849.7510	8.3572	-2.8752	2.8752	24.0284763	341-00-54	37-29-25	8.838
合計					倍面積	1317.5698782			258.898
					面積	658.7849391			
					坪数	199.28			

## 面積（倍横距法）計算書

地番： 69-45

測点名	X座標	Y座標	D X	D Y	倍横距	倍面積	方向角	夾角	距離
P69-91	-69230.9795	11714.3121	14.5771	-22.0030	-22.0030	-320.7383723	303-31-29	89-59-52	26.394
P69-90	-69216.4025	11692.3091	-4.3309	-2.8676	-46.8735	203.0023204	213-30-34	89-59-05	5.194
P69-94	-69220.7334	11689.4416	-7.2833	10.9926	-38.7485	282.2159091	123-31-37	90-01-03	13.186
P69-95	-69228.0166	11700.4342	-7.2938	11.0085	-16.7474	122.1519320	123-31-37	180-00-00	13.206
P69-96	-69235.3104	11711.4426	4.3309	2.8695	-2.8695	-12.4272520	33-31-37	90-00-00	5.195
合計					倍面積	274.2045372			63.175
					面積	137.1022686			
					坪数	41.47			

## 面積（倍横距法）計算書

地番： 69-46

測点名	X座標	Y座標	D X	D Y	倍横距	倍面積	方向角	夾角	距離
P69-93	-69320.7085	11849.7510	69.5011	-104.9065	-104.9065	-7291.1136145	303-31-29	142-22-56	125.840
P69-92	-69251.2074	11744.8445	20.2279	-30.5324	-240.3454	-4861.6786965	303-31-29	180-00-00	36.625
P69-91	-69230.9795	11714.3121	-4.3309	-2.8695	-273.7472	1185.5592814	213-31-37	90-00-08	5.195
P69-96	-69235.3104	11711.4426	-93.4627	141.0628	-135.5539	12669.2368746	123-31-37	90-00-00	169.216
P69-97	-69328.7732	11852.5055	8.0646	-2.7545	2.7545	22.2138321	341-08-33	37-36-56	8.522
合計					倍面積	1724.2176771			345.398
					面積	862.1088385			
					坪数	260.78			

## 面積（倍横距法）計算書

地番： 69-47

測点名	X座標	Y座標	D X	D Y	倍横距	倍面積	方向角	夾角	距離
P69-95	-69228.0166	11700.4342	7.2833	-10.9926	-10.9926	-80.0620132	303-31-37	89-59-58	13.186
P69-94	-69220.7334	11689.4416	-4.1975	-2.7787	-24.7638	103.9451007	213-30-15	89-58-38	5.034
P69-98	-69224.9308	11686.6629	-7.2823	10.9908	-16.5517	120.5341610	123-31-40	90-01-25	13.184
P69-99	-69232.2131	11697.6537	4.1965	2.7805	-2.7805	-11.6681060	33-31-39	89-59-59	5.034
合計					倍面積	132.7491425			36.438
					面積	66.3745713			
					坪数	20.07			

**ご注意**  
 この図面は土地区画整理組合等から引き継いだ  
 ものです。  
 換地処分時点のもので現況とは必ずしも一致し  
 ないことがあります。  
 参考図として取り扱い願います。

## 面積（倍横距法）計算書

地番： 69-48

測点名	X座標	Y座標	D X	D Y	倍横距	倍面積	方向角	夾角	距離
P69-97	-69328.7732	11852.5055	93.4627	-141.0628	-141.0628	-13184.1178290	303-31-37	142-18-58	169.216
P69-96	-69235.3104	11711.4426	7.2938	-11.0085	-293.1341	-2138.0543173	303-31-37	180-00-00	13.206
P69-95	-69228.0166	11700.4342	-4.1965	-2.7805	-306.9231	1287.9890158	213-31-39	90-00-02	5.034
P69-99	-69232.2131	11697.6537	-9.4508	14.2638	-295.4397	2792.1493122	123-31-38	89-59-59	17.111
P69-100	-69241.6639	11711.9175	-94.9083	143.2413	-137.9345	13091.1298530	123-31-39	180-00-01	171.830
P69-101	-69336.5722	11855.1588	7.7990	-2.6534	2.6534	20.6937899	341-12-39	37-41-00	8.238
合計					倍面積	1869.7898246			384.635
					面積	934.8949123			
					坪数	282.80			

## 面積（倍横距法）計算書

地番： 69-49

測点名	X座標	Y座標	D X	D Y	倍横距	倍面積	方向角	夾角	距離
P69-100	-69241.6639	11711.9175	9.4508	-14.2638	-14.2638	-134.8051765	303-31-38	90-00-02	17.111
P69-99	-69232.2131	11697.6537	7.2823	-10.9908	-39.5185	-287.7844627	303-31-40	180-00-02	13.184
P69-98	-69224.9308	11686.6629	-4.0699	-2.6965	-53.2057	216.5397225	213-31-35	89-59-55	4.882
P69-102	-69229.0007	11683.9664	-7.1545	10.7985	-45.1037	322.6932343	123-31-34	89-59-59	12.954
P69-103	-69236.1551	11694.7649	-9.5781	14.4564	-19.8488	190.1141723	123-31-35	180-00-01	17.342
P69-104	-69245.7333	11709.2214	4.0694	2.6962	-2.6962	-10.9716573	33-31-36	90-00-01	4.881
合計					倍面積	295.7858326			70.354
					面積	147.8929163			
					坪数	44.73			

**ご注意**  
 この図面は土地区画整理組合等から引き継いだ  
 ものです。  
 換地処分時点のもので現況とは必ずしも一致し  
 ないことがあります。  
 参考図として取り扱い願います。

## 面積（倍横距法）計算書

地番： 69-50

測点名	X座標	Y座標	DX	DY	倍横距	倍面積	方向角	夾角	距離
P69-101	-69336.5722	11855.1588	94.9083	-143.2413	-143.2413	-13594.7845243	303-31-39	142-43-50	171.830
P69-100	-69241.6639	11711.9175	-4.0694	-2.6962	-289.1787	1176.7715502	213-31-36	89-59-57	4.881
P69-104	-69245.7333	11709.2214	-41.3530	62.4152	-229.4597	9488.8441838	123-31-35	89-59-59	74.871
P69-105	-69287.0863	11771.6366	-55.6298	83.9617	-83.0827	4621.8776258	123-31-37	180-00-02	100.719
P69-106	-69342.7161	11855.5983	1.9681	1.0149	1.8939	3.7274241	27-16-48	83-45-11	2.214
G3-6-4	-69340.7480	11856.6133	4.1758	-1.4544	1.4544	6.0734570	340-47-49	133-31-01	4.422
合計					倍面積	1702.5097166			358.937
					面積	851.2548583			
					坪数	257.50			

## 面積（倍横距法）計算書

地番： 69-51

測点名	X座標	Y座標	DX	DY	倍横距	倍面積	方向角	夾角	距離
P69-103	-69236.1551	11694.7649	7.1545	-10.7985	-10.7985	-77.2574660	303-31-34	90-00-02	12.954
P69-102	-69229.0007	11683.9664	-8.0782	-5.3521	-26.9491	217.7006232	213-31-34	90-00-00	9.690
P69-111	-69237.0789	11678.6143	-7.1543	10.7987	-21.5025	153.8350440	123-31-30	89-59-56	12.954
P69-112	-69244.2332	11689.4130	8.0780	5.3519	-5.3519	-43.2329587	33-31-32	90-00-02	9.690
合計					倍面積	251.0452425			45.288
					面積	125.5226212			
					坪数	37.97			

**ご注意**

この図面は土地区画整理組合等から引き継いだものです。

換地処分時点のもので現況とは必ずしも一致しないことがあります。

参考図として取り扱い願います。

## 面積（倍横距法）計算書

地番： 69-52

測点名	X座標	Y座標	D X	D Y	倍横距	倍面積	方向角	夾角	距離
P69-105	-69287.0863	11771.6366	41.3530	-62.4152	-62.4152	-2581.0571102	303-31-35	90-00-12	74.871
P69-104	-69245.7333	11709.2214	9.5781	-14.4564	-139.2869	-1334.1083601	303-31-35	180-00-00	17.342
P69-103	-69236.1551	11694.7649	-8.0780	-5.3519	-159.0953	1285.1742303	213-31-32	89-59-57	9.690
P69-112	-69244.2332	11689.4130	-0.7682	1.1596	-163.2876	125.4405864	123-31-27	89-59-55	1.391
P69-115	-69245.0014	11690.5726	-106.4204	160.6298	-1.4983	159.4447715	123-31-31	180-00-04	192.684
P69-114	-69351.4217	11851.2024	4.2510	2.1567	161.2882	685.6306755	26-54-01	83-22-30	4.767
P69-110	-69347.1708	11853.3591	55.9575	-84.4565	78.9884	4419.9956934	303-31-37	96-37-36	101.312
P69-109	-69291.2132	11768.9026	2.0352	1.3483	-4.1198	-8.3845265	33-31-30	269-59-53	2.441
P69-107	-69289.1780	11770.2509	2.0918	1.3857	-1.3857	-2.8986464	33-31-23	179-59-53	2.509
合計					倍面積	2749.2373139			407.007
					面積	1374.6186570			
					坪数	415.82			

## 面積（倍横距法）計算書

地番： 69-53

測点名	X座標	Y座標	D X	D Y	倍横距	倍面積	方向角	夾角	距離
P69-106	-69342.7161	11855.5983	55.6298	-83.9617	-83.9617	-4670.7764909	303-31-37	96-50-25	100.719
P69-105	-69287.0863	11771.6366	-2.0918	-1.3857	-169.3092	354.1571667	213-31-23	89-59-46	2.509
P69-107	-69289.1780	11770.2509	-55.7959	84.2125	-86.4824	4825.3659825	123-31-37	90-00-14	101.019
P69-108	-69344.9740	11854.4634	2.2579	1.1349	-1.1349	-2.5625514	26-41-12	83-09-35	2.527
合計					倍面積	506.1841069			206.774
					面積	253.0920534			
					坪数	76.56			

**ご注意**  
 この図面は土地区画整理組合等から引き継いだ  
 ものです。  
 換地処分時点のもので現況とは必ずしも一致し  
 ないことがあります。  
 参考図として取り扱い願います。

## 面積（倍横距法）計算書

地番： 69-54

測点名	X座標	Y座標	D X	D Y	倍横距	倍面積	方向角	夾角	距離
P69-108	-69344.9740	11854.4634	55.7959	-84.2125	-84.2125	-4698.7163409	303-31-37	96-50-17	101.019
P69-107	-69289.1780	11770.2509	-2.0352	-1.3483	-169.7734	345.5190853	213-31-30	89-59-53	2.441
P69-109	-69291.2132	11768.9026	-55.9575	84.4565	-86.6652	4849.5706573	123-31-37	90-00-07	101.312
P69-110	-69347.1708	11853.3591	2.1968	1.1043	-1.1043	-2.4259837	26-41-20	83-09-43	2.459
合計					倍面積	493.9474181			207.231
					面積	246.9737090			
					坪数	74.70			

## 面積（倍横距法）計算書

地番： 69-55

測点名	X座標	Y座標	D X	D Y	倍横距	倍面積	方向角	夾角	距離
P69-115	-69245.0014	11690.5726	0.7682	-1.1596	-1.1596	-0.8908167	303-31-27	89-59-49	1.391
P69-112	-69244.2332	11689.4130	7.1543	-10.7987	-13.1179	-93.8487497	303-31-30	180-00-03	12.954
P69-111	-69237.0789	11678.6143	-8.2083	-5.4287	-29.3453	240.8752454	213-28-46	89-57-16	9.841
P69-119	-69245.2872	11673.1856	-1.2029	1.8156	-32.9584	39.6466465	123-31-37	90-02-51	2.178
P69-120	-69246.4901	11675.0012	-6.7156	10.1355	-21.0074	141.0761791	123-31-39	180-00-02	12.158
P69-116	-69253.2057	11685.1367	8.2043	5.4359	-5.4359	-44.5980790	33-31-38	89-59-59	9.842
合計					倍面積	282.2604255			48.364
					面積	141.1302128			
					坪数	42.69			

**ご注意**  
 この図面は土地区画整理組合等から引き継いだ  
 ものです。  
 換地処分時点のもので現況とは必ずしも一致し  
 ないことがあります。  
 参考図として取り扱い願います。

## 面積（倍横距法）計算書

地番： 69-56

測点名	X座標	Y座標	D X	D Y	倍横距	倍面積	方向角	夾角	距離
P69-114	-69351.4217	11851.2024	106.4204	-160.6298	-160.6298	-17094.2814350	303-31-31	91-26-26	192.684
P69-115	-69245.0014	11690.5726	-8.2043	-5.4359	-326.6955	2680.3126078	213-31-38	90-00-07	9.842
P69-116	-69253.2057	11685.1367	-102.0497	154.0209	-178.1106	18176.1246359	123-31-38	90-00-00	184.761
P69-122	-69355.2553	11839.1575	3.7942	12.0202	-12.0696	-45.7944340	72-28-53	128-57-15	12.605
G3-6-3	-69351.4611	11851.1777	0.0394	0.0247	-0.0247	-0.0009732	32-05-05	139-36-12	0.047
合計					倍面積	3716.3604015			399.939
					面積	1858.1802008			
					坪数	562.09			

## 面積（倍横距法）計算書

地番： 69-59

測点名	X座標	Y座標	D X	D Y	倍横距	倍面積	方向角	夾角	距離
P69-120	-69246.4901	11675.0012	1.2029	-1.8156	-1.8156	-2.1840147	303-31-37	90-00-00	2.178
P69-119	-69245.2872	11673.1856	-4.2339	-2.8067	-6.4378	27.2568369	213-32-27	90-00-50	5.080
P69-123	-69249.5210	11670.3789	-1.2036	1.8166	-7.4279	8.9404543	123-31-39	89-59-12	2.179
P69-124	-69250.7247	11672.1955	4.2346	2.8057	-2.8057	-11.8807540	33-31-37	89-59-58	5.080
合計					倍面積	22.1325225			14.517
					面積	11.0662613			
					坪数	3.34			

**ご注意**  
 この図面は土地区画整理組合等から引き継いだ  
 ものです。  
 換地処分時点のもので現況とは必ずしも一致し  
 ないことがあります。  
 参考図として取り扱い願います。

## 面積（倍横距法）計算書

地番： 69-60

測点名	X座標	Y座標	D X	D Y	倍横距	倍面積	方向角	夾角	距離
P69-122	-69355.2553	11839.1575	102.0497	-154.0209	-154.0209	-15717.7768462	303-31-38	51-05-41	184.761
P69-116	-69253.2057	11685.1367	6.7156	-10.1355	-318.1772	-2136.7388186	303-31-39	180-00-01	12.158
P69-120	-69246.4901	11675.0012	-4.2346	-2.8057	-331.1184	1402.1391902	213-31-37	89-59-58	5.080
P69-124	-69250.7247	11672.1955	-15.1346	22.8432	-311.0809	4708.0739125	123-31-34	89-59-57	27.402
P69-125	-69265.8592	11695.0387	-91.3650	137.8998	-150.3379	13735.6223883	123-31-35	180-00-01	165.420
P69-126	-69357.2242	11832.9385	1.9689	6.2190	-6.2190	-12.2446567	72-25-57	128-54-22	6.523
合計					倍面積	1979.0751695			401.344
					面積	989.5375847			
					坪数	299.33			

## 面積（倍横距法）計算書

地番： 69-61

測点名	X座標	Y座標	D X	D Y	倍横距	倍面積	方向角	夾角	距離
P69-125	-69265.8592	11695.0387	15.1346	-22.8432	-22.8432	-345.7212475	303-31-34	89-59-57	27.402
P69-124	-69250.7247	11672.1955	1.2036	-1.8166	-47.5029	-57.1758631	303-31-39	180-00-05	2.179
P69-123	-69249.5210	11670.3789	-4.3205	-2.8631	-52.1825	225.4523207	213-31-54	90-00-15	5.183
P69-127	-69253.8415	11667.5159	-16.3385	24.6600	-30.3856	496.4545376	123-31-35	89-59-41	29.581
P69-128	-69270.1800	11692.1759	4.3208	2.8628	-2.8628	-12.3693210	33-31-37	90-00-02	5.183
合計					倍面積	306.6404266			69.528
					面積	153.3202133			
					坪数	46.37			

**ご注意**  
 この図面は土地区画整理組合等から引き継いだ  
 ものです。  
 換地処分時点のもので現況とは必ずしも一致し  
 ないことがあります。  
 参考図として取り扱い願います。

## 面積（倍横距法）計算書

地番： 69-62

測点名	X座標	Y座標	D X	D Y	倍横距	倍面積	方向角	夾角	距離
P69-126	-69357.2242	11832.9385	91.3650	-137.8998	-137.8998	-12599.2188316	303-31-35	51-03-47	165.420
P69-125	-69265.8592	11695.0387	-4.3208	-2.8628	-278.6625	1204.0320457	213-31-37	90-00-02	5.183
P69-128	-69270.1800	11692.1759	-89.0521	134.4086	-147.1166	13101.0522456	123-31-35	89-59-58	161.233
P69-129	-69359.2321	11826.5845	2.0079	6.3540	-6.3540	-12.7582531	72-27-48	128-56-13	6.664
合計					倍面積	1693.1072067			338.500
					面積	846.5536033			
					坪数	256.08			

## 面積（倍横距法）計算書

地番： 69-63

測点名	X座標	Y座標	D X	D Y	倍横距	倍面積	方向角	夾角	距離
P69-129	-69359.2321	11826.5845	89.0521	-134.4086	-134.4086	-11969.3719419	303-31-35	51-04-34	161.233
P69-128	-69270.1800	11692.1759	16.3385	-24.6600	-293.4772	-4794.9751643	303-31-35	180-00-00	29.581
P69-127	-69253.8415	11667.5159	-38.7657	-25.6943	-343.8316	13328.8679278	213-32-13	90-00-38	46.508
P69-130	-69292.6072	11641.8215	-8.4712	12.7863	-356.7396	3022.0139115	123-31-32	89-59-19	15.338
P69-117	-69301.0784	11654.6078	-75.9346	114.6118	-229.3416	17414.9652531	123-31-33	180-00-01	137.484
P69-132	-69377.0130	11769.2196	0.0703	0.3026	-114.4272	-8.0436782	76-55-19	133-23-46	0.311
13L 23	-69376.9427	11769.5222	0.9702	3.8389	-110.2856	-107.0034221	75-48-58	178-53-39	3.960
13L 24	-69375.9725	11773.3611	1.1110	3.8031	-102.6436	-114.0411031	73-42-53	177-53-55	3.962
13L EC	-69374.8615	11777.1642	15.6293	49.4202	-49.4202	-772.4045315	72-27-01	178-44-08	51.833
合計					倍面積	16000.0072514			450.210
					面積	8000.0036257			
					坪数	2420.00			

**ご注意**

この図面は土地区画整理組合等から引き継いだものです。

換地処分時点のもので現況とは必ずしも一致しないことがあります。

参考図として取り扱い願います。

## 面積（倍横距法）計算書

地番： 69-64

測点名	X座標	Y座標	D X	D Y	倍横距	倍面積	方向角	夾角	距離
P69-117	-69301.0784	11654.6078	8.4712	-12.7863	-12.7863	-108.3150555	303-31-32	89-59-49	15.338
P69-130	-69292.6072	11641.8215	-5.5779	-3.6961	-29.2686	163.2586337	213-31-46	90-00-14	6.691
P69-133	-69298.1851	11638.1254	-8.4720	12.7859	-20.1788	170.9552299	123-31-43	89-59-57	15.338
P69-118	-69306.6571	11650.9113	5.5787	3.6965	-3.6965	-20.6217544	33-31-43	90-00-00	6.692
合計					倍面積	205.2770537			44.059
					面積	102.6385268			
					坪数	31.04			

## 面積（倍横距法）計算書

地番： 69-65

測点名	X座標	Y座標	D X	D Y	倍横距	倍面積	方向角	夾角	距離
P69-132	-69377.0130	11769.2196	75.9346	-114.6118	-114.6118	-8703.0033979	303-31-33	45-33-45	137.484
P69-117	-69301.0784	11654.6078	-5.5787	-3.6965	-232.9201	1299.4007740	213-31-43	90-00-10	6.692
P69-118	-69306.6571	11650.9113	-36.0270	54.3720	-182.2445	6565.7175866	123-31-43	90-00-00	65.225
P69-139	-69342.6841	11705.2833	-36.0632	54.4264	-73.4461	2648.6982719	123-31-43	180-00-00	65.290
P69-138	-69378.7473	11759.7098	0.2839	2.0321	-16.9876	-4.8222158	82-02-52	138-31-09	2.052
13L 21	-69378.4634	11761.7419	0.6885	3.9048	-11.0506	-7.6087801	79-59-59	177-57-07	3.965
13L 22	-69377.7749	11765.6467	0.7618	3.5729	-3.5729	-2.7219984	77-57-48	177-57-49	3.653
合計					倍面積	1795.6602403			284.361
					面積	897.8301201			
					坪数	271.59			

**ご注意**  
 この図面は土地区画整理組合等から引き継いだ  
 ものです。  
 換地処分時点のもので現況とは必ずしも一致し  
 ないことがあります。  
 参考図として取り扱い願います。

## 面積（倍横距法）計算書

地番： 69-68

測点名	X座標	Y座標	D X	D Y	倍横距	倍面積	方向角	夾角	距離
P69-139	-69342.6841	11705.2833	36.0270	-54.3720	-54.3720	-1958.8591404	303-31-43	89-59-51	65.225
P69-118	-69306.6571	11650.9113	8.4720	-12.7859	-121.5299	-1029.6019050	303-31-43	180-00-00	15.338
P69-133	-69298.1851	11638.1254	-5.8909	-3.9031	-138.2189	814.2388072	213-31-37	89-59-54	7.067
P69-143	-69304.0761	11634.2224	-27.3435	41.2623	-100.8597	2757.8530474	123-31-53	90-00-16	49.500
P69-145	-69331.4195	11675.4846	-17.1586	25.8929	-33.7045	578.3227008	123-31-53	180-00-00	31.062
P69-140	-69348.5781	11701.3775	5.8940	3.9058	-3.9058	-23.0208967	33-31-52	89-59-59	7.071
合計					倍面積	1138.9326132			175.263
					面積	569.4663066			
					坪数	172.26			

## 面積（倍横距法）計算書

地番： 69-69

測点名	X座標	Y座標	D X	D Y	倍横距	倍面積	方向角	夾角	距離
P69-138	-69378.7473	11759.7098	36.0632	-54.4264	-54.4264	-1962.7892704	303-31-43	40-42-16	65.290
P69-139	-69342.6841	11705.2833	-5.8940	-3.9058	-112.7586	664.6037151	213-31-52	90-00-09	7.071
P69-140	-69348.5781	11701.3775	-31.0790	46.8994	-69.7650	2168.2307711	123-31-53	90-00-01	56.262
P69-146	-69379.6572	11748.2769	0.0555	1.6451	-21.2205	-1.1771833	88-04-07	144-32-14	1.646
13L 18	-69379.6017	11749.9220	0.2311	3.9572	-15.6182	-3.6099489	86-39-26	178-35-19	3.964
13L 19	-69379.3706	11753.8793	0.3849	3.9372	-7.7238	-2.9731838	84-24-58	177-45-32	3.956
13L 20	-69378.9856	11757.8165	0.2384	1.8933	-1.8933	-0.4513065	82-49-27	178-24-29	1.908
合計					倍面積	861.8335933			140.097
					面積	430.9167966			
					坪数	130.35			

**ご注意**  
 この図面は土地区画整理組合等から引き継いだ  
 ものです。  
 換地処分時点のもので現況とは必ずしも一致し  
 ないことがあります。  
 参考図として取り扱い願います。

## 面積（倍横距法）計算書

地番： 69-70

測点名	X座標	Y座標	D X	D Y	倍横距	倍面積	方向角	夾角	距離
P69-145	-69331.4195	11675.4846	27.3435	-41.2623	-41.2623	-1128.2529640	303-31-53	90-00-20	49.500
P69-143	-69304.0761	11634.2224	-0.8880	-0.5890	-83.1135	73.8040467	213-33-24	90-01-31	1.066
1R EC	-69304.9641	11633.6333	-4.0252	-2.6554	-86.3579	347.6042530	213-24-45	179-51-21	4.822
G3-6-1	-69308.9892	11630.9780	-2.3608	0.3573	-88.6560	209.2996437	171-23-41	137-58-56	2.388
P69-147	-69311.3500	11631.3352	-26.4494	39.9225	-48.3763	1279.5253686	123-31-31	132-07-50	47.889
P69-148	-69337.7995	11671.2577	6.3799	4.2269	-4.2269	-26.9673478	33-31-33	90-00-02	7.653
合計					倍面積	755.0130001			113.318
					面積	377.5065001			
					坪数	114.19			

## 面積（倍横距法）計算書

地番： 69-71

測点名	X座標	Y座標	D X	D Y	倍横距	倍面積	方向角	夾角	距離
P69-146	-69379.6572	11748.2769	31.0790	-46.8994	-46.8994	-1457.5888123	303-31-53	34-14-54	56.262
P69-140	-69348.5781	11701.3775	17.1586	-25.8929	-119.6917	-2053.7441201	303-31-53	180-00-00	31.062
P69-145	-69331.4195	11675.4846	-6.3799	-4.2269	-149.8116	955.7876992	213-31-33	89-59-40	7.653
P69-148	-69337.7995	11671.2577	-41.1198	62.0659	-91.9725	3781.8906422	123-31-31	89-59-58	74.451
P69-149	-69378.9193	11733.3237	-0.0950	0.7818	-29.1248	2.7672168	96-55-45	153-24-14	0.788
13L 14	-69379.0143	11734.1055	-0.3761	3.9455	-24.3975	9.1749877	95-26-41	178-30-56	3.963
13L 15	-69379.3903	11738.0510	-0.2182	3.9522	-16.4998	3.5996439	93-09-34	177-42-53	3.958
13L 16	-69379.6085	11742.0031	-0.0777	3.9595	-8.5881	0.6669782	91-07-25	177-57-51	3.960
13L 17	-69379.6862	11745.9626	0.0290	2.3143	-2.3143	-0.0670294	89-16-59	178-09-34	2.314
合計					倍面積	1242.4872063			184.411
					面積	621.2436031			
					坪数	187.92			

**ご注意**  
 この図面は土地区画整理組合等から引き継いだ  
 ものです。  
 換地処分時点のもので現況とは必ずしも一致し  
 ないことがあります。  
 参考図として取り扱い願います。

## 面積（倍横距法）計算書

地 番： 69-72

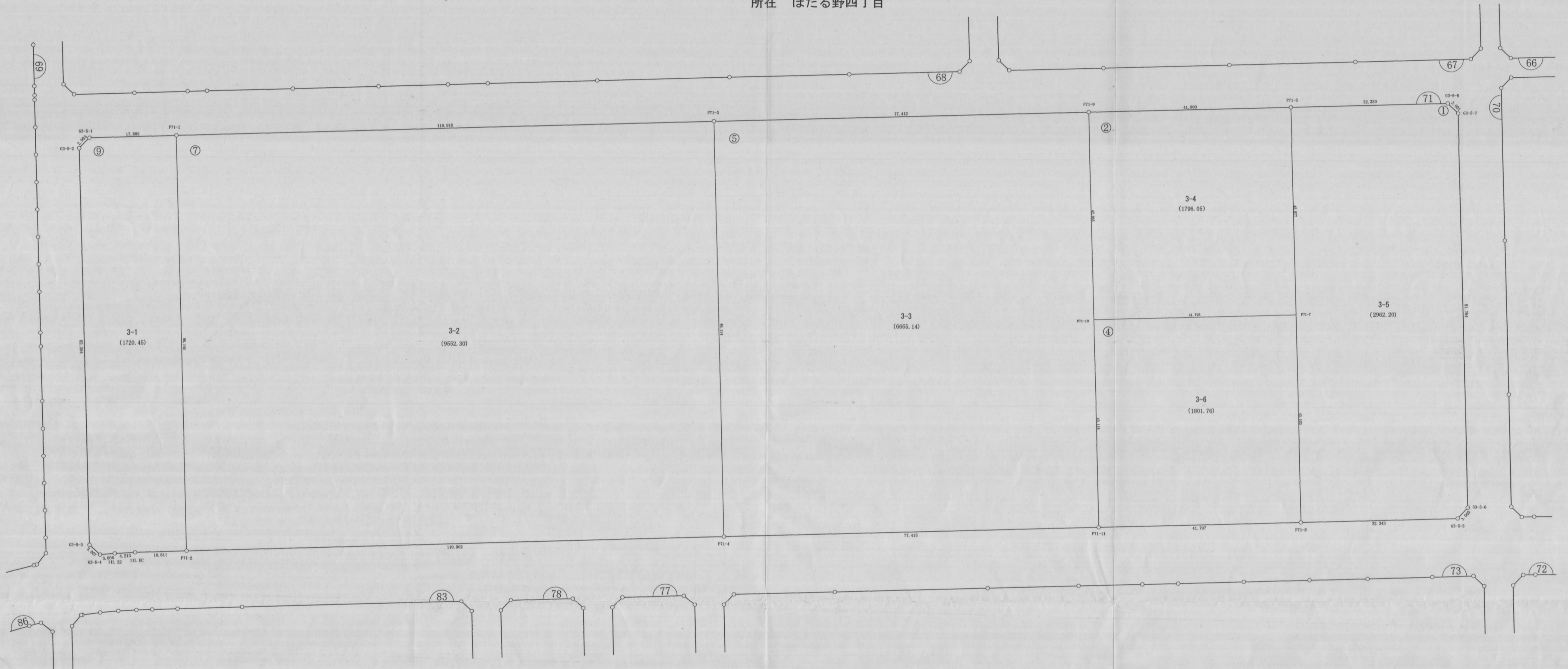
測点名	X座標	Y座標	D X	D Y	倍横距	倍面積	方向角	夾 角	距 離
P69-149	-69378.9193	11733.3237	41.1198	-62.0659	-62.0659	-2552.1385391	303-31-31	25-42-38	74.451
P69-148	-69337.7995	11671.2577	26.4494	-39.9225	-164.0544	-4339.1455103	303-31-31	180-00-00	47.889
P69-147	-69311.3500	11631.3352	-9.4604	1.6151	-202.3617	1914.4278145	170-18-41	46-47-10	9.597
G3-6-2	-69320.8105	11632.9504	-37.8848	50.2644	-150.4822	5700.9863375	127-00-21	136-41-40	62.943
13L BC	-69358.6953	11683.2148	-2.3232	3.2093	-97.0085	225.3653886	125-54-01	178-53-40	3.962
13L 1	-69361.0184	11686.4240	-2.1996	3.2955	-90.5038	199.0677812	123-43-16	177-49-15	3.962
13L 2	-69363.2180	11689.7195	-2.0780	3.3763	-83.8320	174.1990897	121-36-38	177-53-22	3.964
13L 3	-69365.2959	11693.0958	-1.9409	3.4486	-77.0072	149.4597978	119-22-15	177-45-37	3.957
13L 4	-69367.2368	11696.5443	-1.8111	3.5271	-70.0316	126.8310835	117-10-45	177-48-30	3.965
13L 5	-69369.0478	11700.0714	-1.6788	3.5761	-62.9284	105.6415101	115-08-50	177-58-05	3.951
13L 6	-69370.7266	11703.6475	-1.5395	3.6520	-55.7004	85.7483797	112-51-27	177-42-37	3.963
13L 7	-69372.2660	11707.2995	-1.4057	3.6965	-48.3519	67.9662923	110-49-13	177-57-46	3.955
13L 8	-69373.6717	11710.9959	-1.2520	3.7564	-40.8991	51.2039712	108-25-58	177-36-45	3.960
13L 9	-69374.9237	11714.7523	-1.1150	3.8033	-33.3394	37.1721061	106-20-20	177-54-22	3.963
13L 10	-69376.0386	11718.5556	-0.9637	3.8393	-25.6968	24.7630306	104-05-25	177-45-05	3.958
13L 11	-69377.0023	11722.3949	-0.8133	3.8783	-17.9793	14.6218382	101-50-35	177-45-10	3.963
13L 12	-69377.8155	11726.2732	-0.6724	3.9076	-10.1934	6.8536408	99-45-47	177-55-12	3.965
13L 13	-69378.4879	11730.1808	-0.4314	3.1429	-3.1429	1.3556871	97-48-53	178-03-06	3.172
合計					倍面積	1994.3796995			249.540
					面 積	997.1898498			
					坪 数	301.64			

**ご注意**  
 この図面は土地区画整理組合等から引き継いだ  
 ものです。  
 換地処分時点のもので現況とは必ずしも一致し  
 ないことがあります。  
 参考図として取り扱い願います。

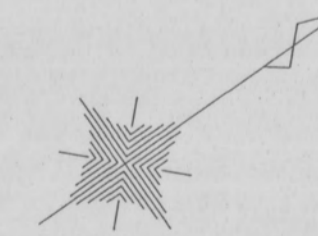
確定図

縮尺 1:500

所在 ほたる野四丁目



**ご注意**  
この図面は土地区画整理組合等から引き継いだ  
ものです。  
換地処分時点のもので現況とは必ずしも一致し  
ないことがあります。  
参考図として取り扱い願います。



凡 例	
記 号	名 称
(14)	街区番号
①	画地番号
— 31.020 —	辺 長
(671.32)	画地面積
29-1	換地処分後の土地

※以下面積計算書は画地番号順に掲載しています。

## 面積（倍横距法）計算書

地番： 71-1

測点名	X座標	Y座標	DX	DY	倍横距	倍面積	方向角	夾角	距離
G3-5-7	-68934.6523	11939.3341	-0.5970	-2.9415	-2.9415	1.7559434	258-31-41	135-01-00	3.001
G3-5-8	-68935.2493	11936.3926	-26.9473	-17.8621	-23.7451	639.8680012	213-32-19	135-00-38	32.330
P71-5	-68962.1966	11918.5305	-23.7407	35.8246	-5.7827	137.2841219	123-31-56	89-59-37	42.977
P71-7	-68985.9373	11954.3551	-23.8071	35.9313	65.9733	-1570.6308158	123-31-38	179-59-42	43.103
P71-8	-69009.7443	11990.2864	26.9591	17.8677	119.7723	3228.9562625	33-32-07	90-00-29	32.343
G3-5-5	-68982.7852	12008.1542	2.9908	-0.6472	136.9929	409.7198205	347-47-26	134-15-19	3.060
G3-5-6	-68979.7944	12007.5070	45.1421	-68.1729	68.1729	3077.4660472	303-30-41	135-43-15	81.764
合計					倍面積	5924.4193809			238.578
					面積	2962.2096904			
					坪数	896.06			

## 面積（倍横距法）計算書

地番： 71-2

測点名	X座標	Y座標	DX	DY	倍横距	倍面積	方向角	夾角	距離
P71-5	-68962.1966	11918.5305	-34.8418	-23.0924	-23.0924	804.5799565	213-32-08	90-00-12	41.800
P71-9	-68997.0384	11895.4381	-23.7297	35.8170	-10.3677	246.0218177	123-31-32	89-59-24	42.965
P71-10	-69020.7681	11931.2552	34.8308	23.1000	48.5493	1691.0121294	33-33-09	90-01-37	41.795
P71-7	-68985.9373	11954.3551	23.7407	-35.8246	35.8246	850.5005477	303-31-56	89-58-47	42.977
合計					倍面積	3592.1144512			169.537
					面積	1796.0572256			
					坪数	543.30			

**ご注意**  
 この図面は土地区画整理組合等から引き継いだ  
 ものです。  
 換地処分時点のもので現況とは必ずしも一致し  
 ないことがあります。  
 参考図として取り扱い願います。

## 面積（倍横距法）計算書

地番： 71-4

測点名	X座標	Y座標	DX	DY	倍横距	倍面積	方向角	夾角	距離
P71-7	-68985.9373	11954.3551	-34.8308	-23.1000	-23.1000	804.5906459	213-33-09	90-01-31	41.795
P71-10	-69020.7681	11931.2552	-23.8158	35.9407	-10.2592	244.3305088	123-31-48	89-58-39	43.115
P71-11	-69044.5839	11967.1959	34.8395	23.0906	48.7721	1699.1966857	33-32-07	90-00-19	41.797
P71-8	-69009.7443	11990.2864	23.8071	-35.9313	35.9313	855.4195527	303-31-38	89-59-31	43.103
合計						倍面積 面積 坪数			
						3603.5373931 1801.7686965 545.03			169.810

## 面積（倍横距法）計算書

地番： 71-5

測点名	X座標	Y座標	DX	DY	倍横距	倍面積	方向角	夾角	距離
P71-9	-68997.0384	11895.4381	-64.5120	-42.7874	-42.7874	2760.3033172	213-33-15	90-01-43	77.412
P71-3	-69061.5505	11852.6507	-47.5675	71.7841	-13.7907	655.9903271	123-31-49	89-58-34	86.114
P71-4	-69109.1180	11924.4349	64.5341	42.7610	100.7545	6502.1001417	33-31-44	89-59-55	77.415
P71-11	-69044.5839	11967.1959	23.8158	-35.9407	107.5748	2561.9761208	303-31-48	90-00-04	43.115
P71-10	-69020.7681	11931.2552	23.7297	-35.8170	35.8170	849.9261313	303-31-32	179-59-44	42.965
合計						倍面積 面積 坪数			
						13330.2960381 6665.1480191 2016.20			327.021

## 面積（倍横距法）計算書

地番： 71-7

測点名	X座標	Y座標	DX	DY	倍横距	倍面積	方向角	夾角	距離
P71-3	-69061.5505	11852.6507	-92.4382	-61.2870	-61.2870	5665.2588698	213-32-40	90-00-51	110.910
P71-1	-69153.9887	11791.3637	-47.5789	71.8141	-50.7598	2415.0977973	123-31-32	89-58-52	86.145
P71-2	-69201.5676	11863.1779	92.4496	61.2570	82.3113	7609.6498847	33-31-42	90-00-10	110.902
P71-4	-69109.1180	11924.4349	47.5675	-71.7841	71.7841	3414.5953059	303-31-49	90-00-07	86.114
合計						倍面積 面積 坪数			
						19104.6018578 9552.3009289 2889.57			394.071

**ご注意**  
 この図面は土地区画整理組合等から引き継いだ  
 ものです。  
 換地処分時点のもので現況とは必ずしも一致し  
 ないことがあります。  
 参考図として取り扱い願います。

## 面積（倍横距法）計算書

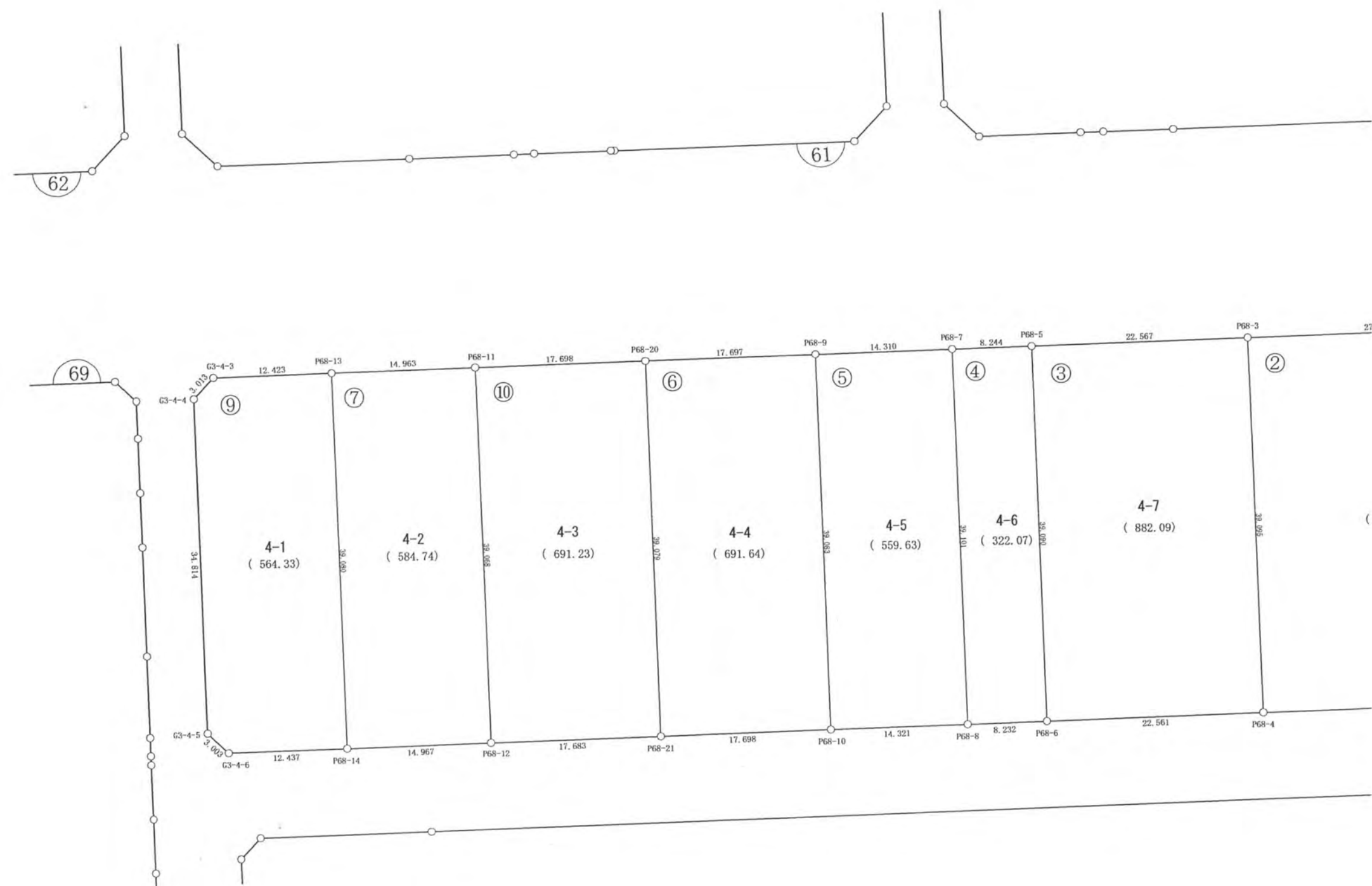
地番： 71-9

測点名	X座標	Y座標	D X	D Y	倍横距	倍面積	方向角	夾角	距離
P71-1	-69153.9887	11791.3637	-14.8983	-9.8942	-9.8942	147.4077352	213-35-20	90-03-48	17.885
G3-5-1	-69168.8870	11781.4695	-2.9359	0.5803	-19.2082	56.3935946	168-49-13	135-13-53	2.993
G3-5-2	-69171.8229	11782.0498	-45.4169	68.5789	49.9509	-2268.6150318	123-30-53	134-41-40	82.254
G3-5-3	-69217.2398	11850.6286	0.6605	2.9340	121.4638	80.2211598	77-18-50	133-47-57	3.007
G3-5-4	-69216.5794	11853.5626	2.5955	1.5166	125.9144	326.8079075	30-17-58	132-59-08	3.006
11L 22	-69213.9839	11855.0793	3.5623	2.2499	129.6809	461.9577845	32-16-33	181-58-35	4.213
11L EC	-69210.4216	11857.3291	8.8540	5.8487	137.7795	1219.9010189	33-26-52	181-10-19	10.611
P71-2	-69201.5676	11863.1779	47.5789	-71.8141	71.8141	3416.8410394	303-31-32	90-04-40	86.145
合計					倍面積	3440.9152081			210.114
					面積	1720.4576041			
					坪数	520.43			

**ご注意**  
 この図面は土地区画整理組合等から引き継いだ  
 ものです。  
 換地処分時点のもので現況とは必ずしも一致し  
 ないことがあります。  
 参考図として取り扱い願います。

# 確定図

所在 ほたる野四丁目



### ご注意

この図面は土地区画整理組合等から引き継いだ  
ものです。

換地処分時点のもので現況とは必ずしも一致し  
ないことがあります。

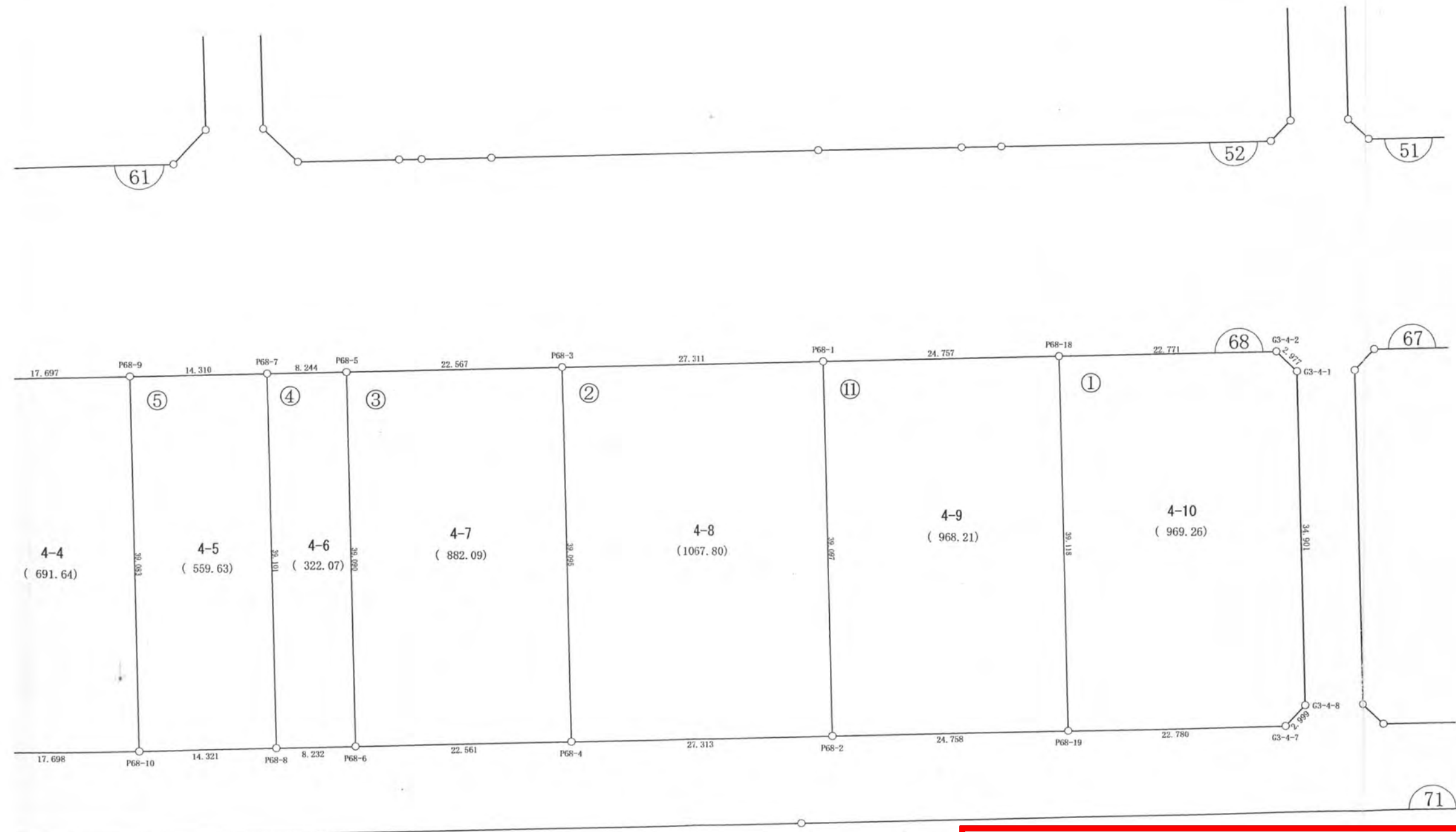
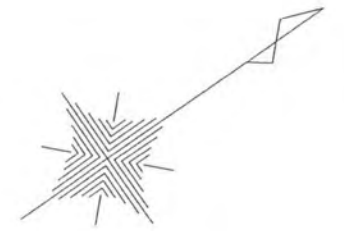
参考図として取り扱い願います。

※以下面積計算書は画地番号順に掲載しています。

# 確定図

所在 ほたる野四丁目

縮尺 1:500



**ご注意**  
 この図面は土地区画整理組合等から引き継いだものです。  
 換地処分時点のもので現況とは必ずしも一致しないことがあります。  
 参考図として取り扱い願います。

※以下面積計算書は画地番号順に掲載しています。

凡 例	
記 号	名 称
144	街区番号
①	画地番号
31.020	辺 長
(671.32)	画地面積
29-1	換地処分後の土地

ご注意  
 この図面は土地区画整理組合等から引き継いだ  
 ものです。  
 換地処分時点のもので現況とは必ずしも一致し  
 ないことがあります。  
 参考図として取り扱い願います。

## 面積（倍横距法）計算書

地番： 68-1

測点名	X座標	Y座標	DX	DY	倍横距	倍面積	方向角	夾角	距離
G3-4-1	-68991.8780	11843.6152	-0.6010	-2.9158	-2.9158	1.7522661	258-21-15	134-51-22	2.977
G3-4-2	-68992.4790	11840.6994	-18.9781	-12.5836	-18.4152	349.4859059	213-32-48	135-11-33	22.771
P68-18	-69011.4571	11828.1158	-21.6040	32.6111	1.6122	-34.8306954	123-31-25	89-58-37	39.118
P68-19	-69033.0611	11860.7269	18.9822	12.5939	46.8172	888.6932446	33-33-45	90-02-20	22.780
G3-4-7	-69014.0789	11873.3208	2.9385	-0.6011	58.8100	172.8138641	348-26-24	134-52-39	2.999
G3-4-8	-69011.1404	11872.7197	19.2624	-29.1045	29.1045	560.6213299	303-29-53	135-03-29	34.901
合計					倍面積	1938.5359153			125.546
					面積	969.2679576			
					坪数	293.20			

## 面積（倍横距法）計算書

地番： 68-2

測点名	X座標	Y座標	DX	DY	倍横距	倍面積	方向角	夾角	距離
P68-1	-69032.0969	11814.4445	-22.7658	-15.0874	-15.0874	343.4752718	213-32-00	90-00-28	27.311
P68-3	-69054.8627	11799.3571	-21.5940	32.5902	2.4154	-52.1588593	123-31-41	89-59-41	39.095
P68-4	-69076.4567	11831.9473	22.7660	15.0903	50.0958	1140.4800883	33-32-17	90-00-36	27.313
P68-2	-69053.6908	11847.0375	21.5938	-32.5931	32.5931	703.8085578	303-31-32	89-59-15	39.097
合計					倍面積	2135.6050586			132.816
					面積	1067.8025293			
					坪数	323.01			

## 面積（倍横距法）計算書

地番： 68-3

測点名	X座標	Y座標	DX	DY	倍横距	倍面積	方向角	夾角	距離
P68-3	-69054.8627	11799.3571	-18.8151	-12.4612	-12.4612	234.4587372	213-30-59	89-59-18	22.567
P68-5	-69073.6778	11786.8959	-21.5862	32.5898	7.6674	-165.5092437	123-31-08	90-00-09	39.090
P68-6	-69095.2640	11819.4857	18.8073	12.4616	52.7187	991.4967221	33-31-42	90-00-34	22.561
P68-4	-69076.4567	11831.9473	21.5940	-32.5902	32.5902	703.7524524	303-31-41	89-59-59	39.095
合計					倍面積	1764.1986681			123.313
					面積	882.0993340			
					坪数	266.83			

## 面積（倍横距法）計算書

地番： 68-4

測点名	X座標	Y座標	D X	D Y	倍横距	倍面積	方向角	夾角	距離
P68-5	-69073.6778	11786.8959	-6.8662	-4.5627	-4.5627	31.3285997	213-36-17	90-05-09	8.244
P68-7	-69080.5440	11782.3332	-21.5821	32.6047	23.4792	-506.7317059	123-30-07	89-53-50	39.101
P68-8	-69102.1262	11814.9379	6.8621	4.5478	60.6317	416.0624806	33-32-03	90-01-56	8.232
P68-6	-69095.2640	11819.4857	21.5862	-32.5898	32.5898	703.4896170	303-31-08	89-59-05	39.090
合計					倍面積	644.1489913			94.667
					面積	322.0744956			
					坪数	97.42			

## 面積（倍横距法）計算書

地番： 68-5

測点名	X座標	Y座標	D X	D Y	倍横距	倍面積	方向角	夾角	距離
P68-7	-69080.5440	11782.3332	-11.9367	-7.8931	-7.8931	94.2172459	213-28-28	89-58-21	14.310
P68-9	-69092.4807	11774.4401	-21.5816	32.5839	16.7977	-362.5210433	123-31-05	90-02-37	39.083
P68-10	-69114.0623	11807.0240	11.9362	7.9139	57.2954	683.8881278	33-32-42	90-01-37	14.321
P68-8	-69102.1262	11814.9379	21.5821	-32.6047	32.6047	703.6775817	303-30-07	89-57-25	39.101
合計					倍面積	1119.2619122			106.815
					面積	559.6309561			
					坪数	169.28			

## 面積（倍横距法）計算書

地番： 68-6

測点名	X座標	Y座標	D X	D Y	倍横距	倍面積	方向角	夾角	距離
P68-9	-69092.4807	11774.4401	-14.7557	-9.7706	-9.7706	144.1729929	213-30-39	89-59-34	17.697
P68-20	-69107.2365	11764.6695	-21.5801	32.5799	13.0386	-281.3742411	123-31-10	90-00-31	39.079
P68-21	-69128.8166	11797.2493	14.7542	9.7746	55.3931	817.2829984	33-31-28	90-00-18	17.698
P68-10	-69114.0623	11807.0240	21.5816	-32.5839	32.5839	703.2123711	303-31-05	89-59-37	39.083
合計					倍面積	1383.2941214			113.557
					面積	691.6470607			
					坪数	209.22			

**ご注意**  
 この図面は土地区画整理組合等から引き継いだ  
 ものです。  
 換地処分時点のもので現況とは必ずしも一致し  
 ないことがあります。  
 参考図として取り扱い願います。

ご注意  
 この図面は土地区画整理組合等から引き継いだ  
 ものです。  
 換地処分時点のもので現況とは必ずしも一致し  
 ないことがあります。  
 参考図として取り扱い願います。

### 面積（倍横距法）計算書

地番： 68-7

測点名	X座標	Y座標	DX	DY	倍横距	倍面積	方向角	夾角	距離
P68-11	-69121.9867	11754.8893	-12.4673	-8.2737	-8.2737	103.1504194	213-34-11	90-04-20	14.963
P68-13	-69134.4540	11746.6156	-21.5719	32.5870	16.0396	-346.0040737	123-30-14	89-56-03	39.080
P68-14	-69156.0259	11779.2025	12.4776	8.2658	56.8923	709.8777415	33-31-21	90-01-07	14.967
P68-12	-69143.5483	11787.4683	21.5616	-32.5791	32.5791	702.4572025	303-29-51	89-58-30	39.068
合計					倍面積	1169.4812897			108.078
					面積	584.7406448			
					坪数	176.88			

### 面積（倍横距法）計算書

地番： 68-9

測点名	X座標	Y座標	DX	DY	倍横距	倍面積	方向角	夾角	距離
P68-13	-69134.4540	11746.6156	-10.3593	-6.8568	-6.8568	71.0312224	213-30-01	89-59-47	12.423
G3-4-3	-69144.8133	11739.7588	-2.9540	0.5940	-13.1196	38.7553547	168-37-53	135-07-52	3.013
G3-4-4	-69147.7673	11740.3527	-19.2201	29.0274	16.5018	-317.1650438	123-30-36	134-52-43	34.814
G3-4-5	-69166.9873	11769.3801	0.6008	2.9424	48.4716	29.1194498	78-27-38	134-57-02	3.003
G3-4-6	-69166.3866	11772.3225	10.3607	6.8800	58.2939	603.9655458	33-35-09	135-07-31	12.437
P68-14	-69156.0259	11779.2025	21.5719	-32.5870	32.5870	702.9631858	303-30-14	89-55-05	39.080
合計					倍面積	1128.6697147			104.770
					面積	564.3348574			
					坪数	170.71			

### 面積（倍横距法）計算書

地番： 68-10

測点名	X座標	Y座標	DX	DY	倍横距	倍面積	方向角	夾角	距離
P68-20	-69107.2365	11764.6695	-14.7502	-9.7802	-9.7802	144.2608540	213-32-48	90-01-38	17.698
P68-11	-69121.9867	11754.8893	-21.5616	32.5791	13.0186	-280.7018047	123-29-51	89-57-03	39.068
P68-12	-69143.5483	11787.4683	14.7317	9.7810	55.3787	815.8245174	33-34-55	90-05-04	17.683
P68-21	-69128.8166	11797.2493	21.5801	-32.5799	32.5799	703.0771730	303-31-10	89-56-15	39.079
合計					倍面積	1382.4607398			113.528
					面積	691.2303699			
					坪数	209.09			

## 面積（倍横距法）計算書

地番： 68-11

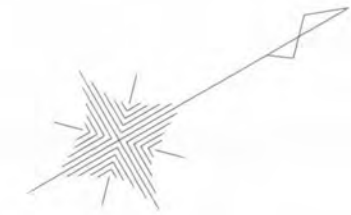
測点名	X座標	Y座標	DX	DY	倍横距	倍面積	方向角	夾角	距離
P68-18	-69011.4571	11828.1158	-20.6399	-13.6713	-13.6713	282.1746156	213-31-10	89-59-45	24.757
P68-1	-69032.0969	11814.4445	-21.5938	32.5931	5.2504	-113.3761569	123-31-32	90-00-22	39.097
P68-2	-69053.6908	11847.0375	20.6297	13.6893	51.5328	1063.1049276	33-34-02	90-02-30	24.758
P68-19	-69033.0611	11860.7269	21.6040	-32.6111	32.6111	704.5298856	303-31-25	89-57-23	39.118
合計					倍面積	1936.4332719			127.730
					面積	968.2166360			
					坪数	292.88			

**ご注意**  
 この図面は土地区画整理組合等から引き継いだ  
 ものです。  
 換地処分時点のもので現況とは必ずしも一致し  
 ないことがあります。  
 参考図として取り扱い願います。

確定図

縮尺 1:500

所在 ほたる野四丁目



**ご注意**  
 この図面は土地区画整理組合等から引き継いだ  
 ものです。  
 換地処分時点のもので現況とは必ずしも一致し  
 ないことがあります。  
 参考図として取り扱い願います。

凡 例	
記 号	名 称
144	街区番号
①	画地番号
31.020	辺 長
(671.32)	画地面積
29-1	換地処分後の土地

※以下面積計算書は画地番号順に掲載しています。

## 面積（倍横距法）計算書

地番： 67-1

測点名	X座標	Y座標	D X	D Y	倍横距	倍面積	方向角	夾角	距離
G3-3-1	-68904.0205	11902.1502	-0.5188	-2.9618	-2.9618	1.5364464	260-03-56	136-32-48	3.007
G3-3-2	-68904.5393	11899.1884	-4.1034	-2.9427	-8.8663	36.3814855	215-38-45	135-34-49	5.049
P3-3-5	-68908.6426	11896.2457	-15.7039	-10.4128	-22.2217	348.9680721	213-32-49	177-54-04	18.842
P67-1	-68924.3466	11885.8330	-21.6335	32.6386	0.0041	-0.0888686	123-32-14	89-59-25	39.157
P67-2	-68945.9801	11918.4716	19.8824	13.1776	45.8203	911.0166820	33-32-08	89-59-54	23.853
G3-3-7	-68926.0977	11931.6492	2.9310	-0.5931	58.4048	171.1851479	348-33-41	135-01-33	2.990
G3-3-8	-68923.1667	11931.0561	19.1462	-28.9059	28.9059	553.4369035	303-31-08	134-57-27	34.672
合計					倍面積	2022.4358690			127.570
					面積	1011.2179345			
					坪数	305.89			

## 面積（倍横距法）計算書

地番： 67-2

測点名	X座標	Y座標	D X	D Y	倍横距	倍面積	方向角	夾角	距離
P67-1	-68924.3466	11885.8330	-21.6741	-14.3541	-14.3541	311.1127682	213-30-56	89-58-42	25.996
P67-3	-68946.0207	11871.4789	-21.6294	32.6220	3.9137	-84.6503031	123-32-44	90-01-48	39.141
P67-4	-68967.6501	11904.1008	21.6700	14.3707	50.9064	1103.1394738	33-33-03	90-00-19	26.002
P67-2	-68945.9801	11918.4716	21.6335	-32.6386	32.6386	706.0868374	303-32-14	89-59-11	39.157
合計					倍面積	2035.6887763			130.296
					面積	1017.8443881			
					坪数	307.89			

**ご注意**  
 この図面は土地区画整理組合等から引き継いだ  
 ものです。  
 換地処分時点のもので現況とは必ずしも一致し  
 ないことがあります。  
 参考図として取り扱い願います。

## 面積（倍横距法）計算書

地番： 67-3

測点名	X座標	Y座標	DX	DY	倍横距	倍面積	方向角	夾角	距離
P67-3	-68946.0207	11871.4789	-21.6791	-14.3606	-14.3606	311.3254529	213-31-17	89-58-33	26.004
P67-5	-68967.6997	11857.1182	-21.6204	32.6141	3.8928	-84.1632129	123-32-28	90-01-11	39.130
P67-6	-68989.3201	11889.7323	21.6701	14.3685	50.8754	1102.4727966	33-32-48	90-00-20	26.001
P67-4	-68967.6501	11904.1008	21.6294	-32.6220	32.6220	705.5939638	303-32-44	89-59-56	39.141
合計					倍面積	2035.2290004			130.276
					面積	1017.6145002			
					坪数	307.82			

## 面積（倍横距法）計算書

地番： 67-4

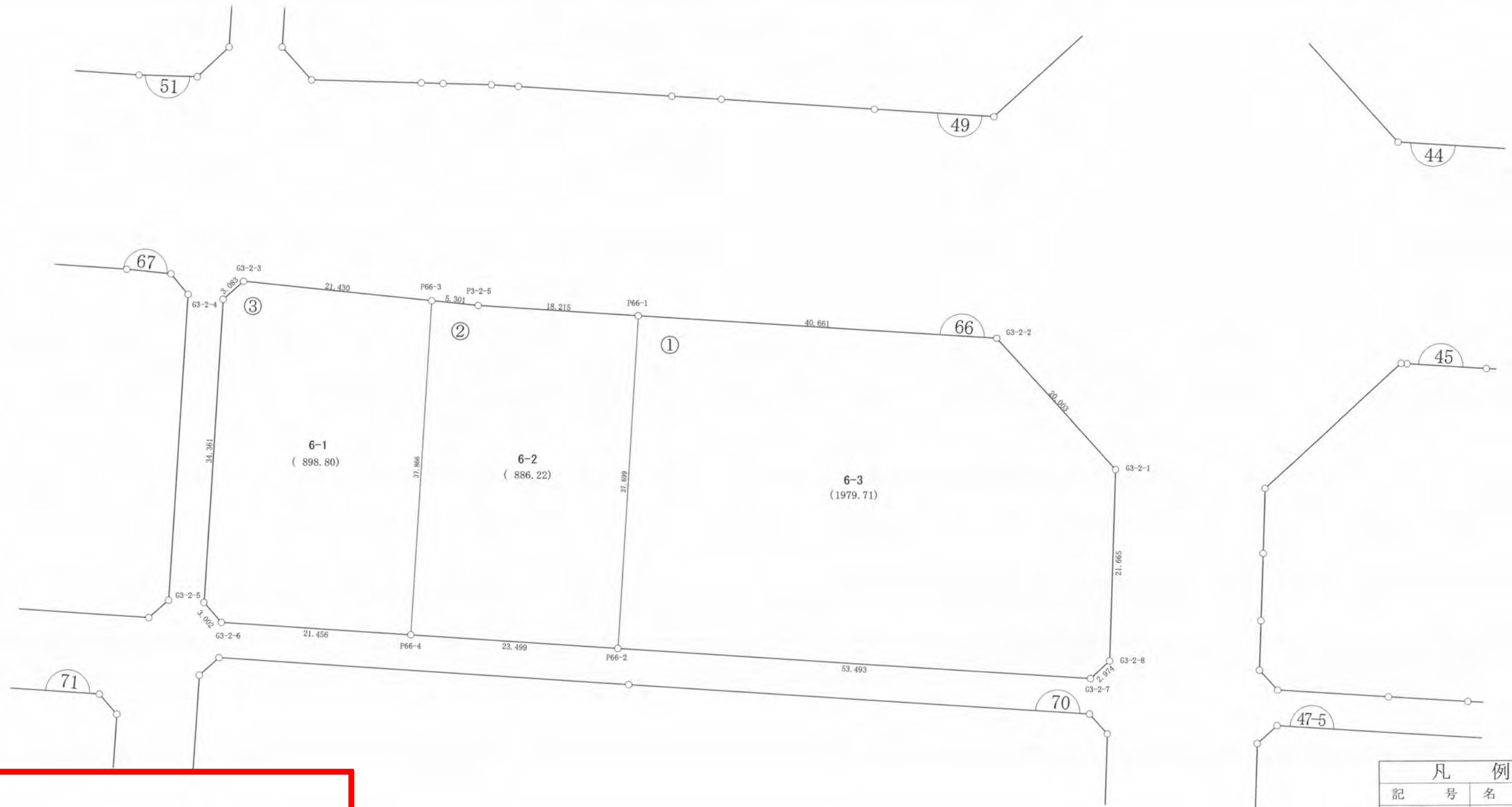
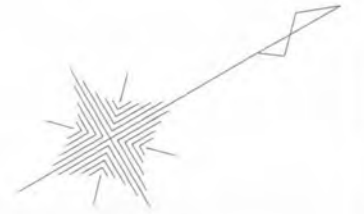
測点名	X座標	Y座標	DX	DY	倍横距	倍面積	方向角	夾角	距離
P67-5	-68967.6997	11857.1182	-16.2251	-10.7638	-10.7638	174.6433644	213-33-37	90-01-09	19.471
G3-3-3	-68983.9249	11846.3545	-2.9517	0.6036	-20.9240	61.7614655	168-26-37	134-53-00	3.013
G3-3-4	-68986.8766	11846.9580	-19.2630	29.0695	8.7491	-168.5332484	123-31-50	135-05-13	34.873
G3-3-5	-69006.1395	11876.0275	0.5932	2.9379	40.7565	24.1748394	78-35-08	135-03-18	2.997
G3-3-6	-69005.5464	11878.9654	16.2262	10.7669	54.4613	883.7007330	33-33-58	134-58-50	19.473
P67-6	-68989.3201	11889.7323	21.6204	-32.6141	32.6141	705.1295637	303-32-28	89-58-30	39.130
合計					倍面積	1680.8767176			118.957
					面積	840.4383588			
					坪数	254.23			

**ご注意**  
 この図面は土地区画整理組合等から引き継いだ  
 ものです。  
 換地処分時点のもので現況とは必ずしも一致し  
 ないことがあります。  
 参考図として取り扱い願います。

確定図

縮尺 1:500

所在 ほたる野四丁目



**ご注意**  
 この図面は土地区画整理組合等から引き継いだ  
 ものです。  
 換地処分時点のもので現況とは必ずしも一致し  
 ないことがあります。  
 参考図として取り扱い願います。

凡 例	
記 号	名 称
144	街区番号
①	画地番号
31.020	辺 長
(671.32)	画地面積
29-1	換地処分後の土地

※以下面積計算書は画地番号順に掲載しています。

## 面積（倍横距法）計算書

地番： 66-1

測点名	X座標	Y座標	D X	D Y	倍横距	倍面積	方向角	夾角	距離
G3-2-1	-68822.8035	11971.6501	-4.2282	-19.5509	-19.5509	82.6647543	257-47-48	135-46-51	20.003
G3-2-2	-68827.0317	11952.0992	-33.9030	-22.4482	-61.5500	2086.7314057	213-30-35	135-42-47	40.661
P66-1	-68860.9348	11929.6510	-20.8416	31.4145	-52.5837	1095.9294347	123-33-43	90-03-08	37.699
P66-2	-68881.7764	11961.0655	44.5774	29.5686	8.3993	374.4205985	33-33-24	89-59-41	53.493
G3-2-7	-68837.1990	11990.6341	2.9099	-0.6146	37.3534	108.6949888	348-04-29	134-31-05	2.974
G3-2-8	-68834.2890	11990.0195	11.4855	-18.3694	18.3694	210.9818035	302-00-57	133-56-28	21.665
合計					倍面積	3959.4229854			176.495
					面積	1979.7114927			
					坪数	598.86			

## 面積（倍横距法）計算書

地番： 66-2

測点名	X座標	Y座標	D X	D Y	倍横距	倍面積	方向角	夾角	距離
P66-1	-68860.9348	11929.6510	-15.1894	-10.0534	-10.0534	152.7061518	213-29-58	89-56-15	18.215
P3-2-5	-68876.1242	11919.5976	-4.3034	-3.0955	-23.2024	99.8478595	215-43-41	182-13-43	5.301
P66-3	-68880.4276	11916.5021	-20.9224	31.5611	5.2632	-110.1197480	123-32-28	87-48-47	37.866
P66-4	-68901.3500	11948.0632	19.5736	13.0023	49.8266	975.2860603	33-35-43	90-03-15	23.499
P66-2	-68881.7764	11961.0655	20.8416	-31.4145	31.4145	654.7277887	303-33-43	89-58-00	37.699
合計					倍面積	1772.4481124			122.580
					面積	886.2240562			
					坪数	268.08			

**ご注意**

この図面は土地区画整理組合等から引き継いだ  
ものです。

換地処分時点のもので現況とは必ずしも一致し  
ないことがあります。

参考図として取り扱い願います。

## 面積（倍横距法）計算書

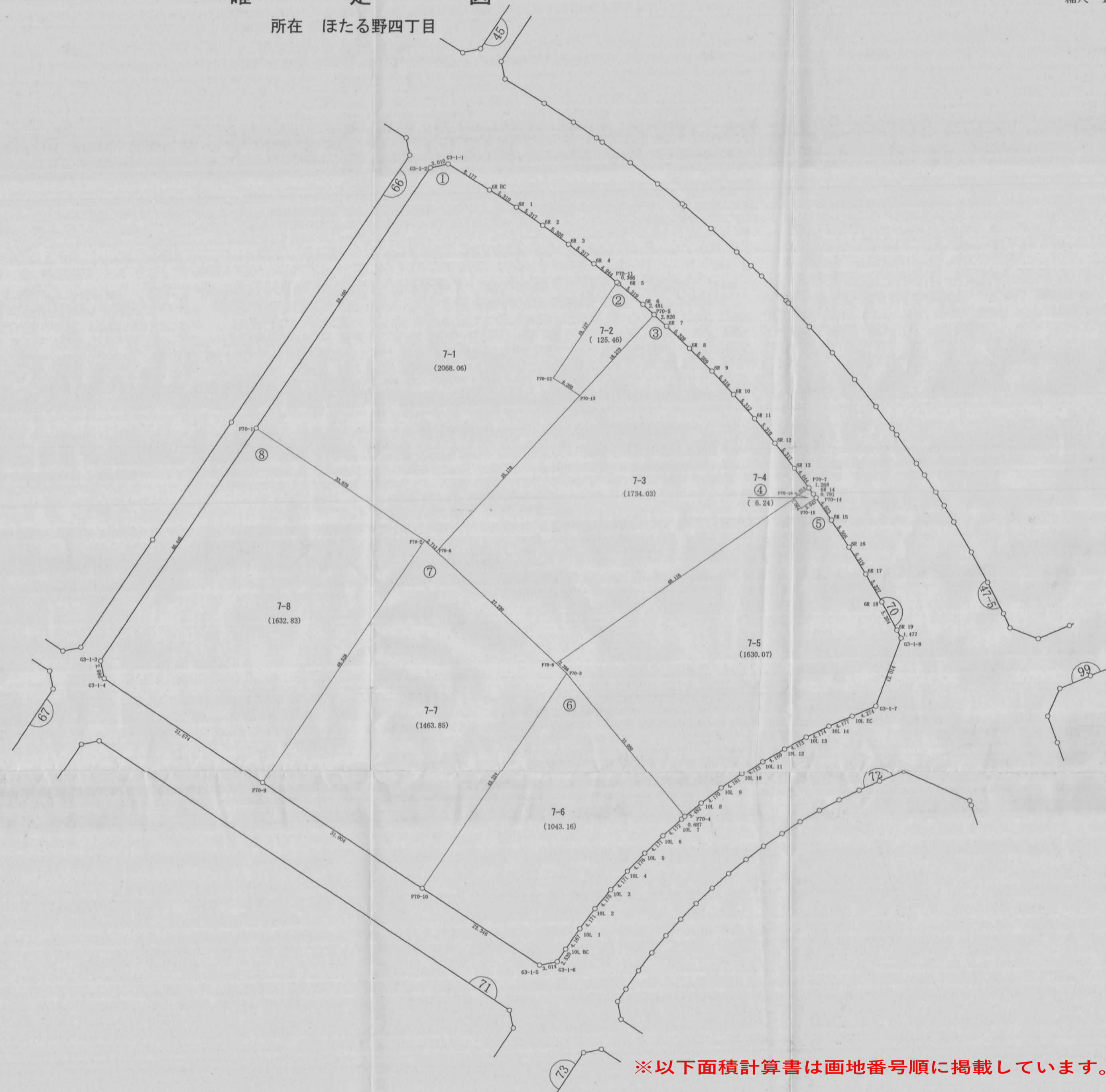
地番： 66-3

測点名	X座標	Y座標	DX	DY	倍横距	倍面積	方向角	夾角	距離
P66-3	-68880.4276	11916.5021	-17.4070	-12.4994	-12.4994	217.5766713	215-40-51	92-08-23	21.430
G3-2-3	-68897.8346	11904.0027	-3.0215	0.6148	-24.3840	73.6765027	168-29-59	132-49-08	3.083
G3-2-4	-68900.8561	11904.6175	-18.9751	28.6468	4.8775	-92.5517287	123-31-11	135-01-12	34.361
G3-2-5	-68919.8311	11933.2643	0.5992	2.9420	36.4664	21.8489307	78-29-20	134-58-09	3.002
G3-2-6	-68919.2320	11936.2063	17.8820	11.8569	51.2652	916.7257478	33-32-49	135-03-29	21.456
P66-4	-68901.3500	11948.0632	20.9224	-31.5611	31.5611	660.3333485	303-32-28	89-59-39	37.866
合計					倍面積	1797.6094724			121.198
					面積	898.8047362			
					坪数	271.88			

**ご注意**  
 この図面は土地区画整理組合等から引き継いだ  
 ものです。  
 換地処分時点のもので現況とは必ずしも一致し  
 ないことがあります。  
 参考図として取り扱い願います。

確定図  
 所在 ほたる野四丁目

縮尺 1:500



**ご注意**  
 この図面は土地区画整理組合等から引き継いだ  
 ものです。  
 換地処分時点のもので現況とは必ずしも一致し  
 ないことがあります。  
 参考図として取り扱い願います。

※以下面積計算書は画地番号順に掲載しています。

凡例	
記号	名称
144	街区番号
①	画地番号
31.020	辺長
(671.32)	画地面積
29-1	換地処分後の土地

## 面積（倍横距法）計算書

地番：70-1

測点名	X座標	Y座標	D X	D Y	倍横距	倍面積	方向角	夾角	距離
G3-1-1	-68838.6554	11996.9965	-0.6489	-2.9389	-2.9389	1.9069213	257-33-00	135-30-22	3.010
G3-1-2	-68839.3042	11994.0576	-43.4565	-28.8469	-34.7247	1509.0158914	213-34-36	136-01-36	52.160
P70-1	-68882.7607	11965.2107	-18.6144	28.0662	-35.5054	660.9134162	123-33-13	89-58-37	33.678
P70-2	-68901.3752	11993.2769	-1.8437	1.9903	-5.4489	10.0463601	132-48-40	189-15-27	2.713
P70-6	-68903.2189	11995.2671	25.9867	23.7099	20.2513	526.2637976	42-22-37	89-33-57	35.178
P70-13	-68877.2322	12018.9771	2.9295	-4.4171	39.5441	115.8433205	303-33-11	81-10-34	5.300
P70-12	-68874.3027	12014.5600	15.9486	10.5591	45.6861	728.6310824	33-30-26	269-57-15	19.127
P70-11	-68858.3541	12025.1191	3.1185	-3.8371	52.4081	163.4326913	309-06-06	95-35-40	4.944
6R 4	-68855.2356	12021.2820	3.2384	-4.2164	44.3546	143.6365558	307-31-31	178-25-25	5.317
6R 3	-68851.9973	12017.0656	3.1270	-4.2852	35.8530	112.1112702	306-07-09	178-35-38	5.305
6R 2	-68848.8703	12012.7804	3.0004	-4.3901	27.1778	81.5435211	304-21-02	178-13-53	5.317
6R 1	-68845.8699	12008.3903	2.8763	-4.4630	18.3248	52.7071383	302-48-03	178-27-01	5.310
6R BC	-68842.9937	12003.9274	4.3383	-6.9309	6.9309	30.0685296	302-02-38	179-14-35	8.177
合計					倍面積	4136.1204958			185.536
					面積	2068.0602479			
					坪数	625.58			

## 面積（倍横距法）計算書

地番：70-2

測点名	X座標	Y座標	D X	D Y	倍横距	倍面積	方向角	夾角	距離
P70-11	-68858.3541	12025.1191	-15.9486	-10.5591	-10.5591	168.4024651	213-30-26	84-02-30	19.127
P70-12	-68874.3027	12014.5600	-2.9295	4.4171	-16.7011	48.9252446	123-33-11	90-02-45	5.300
P70-13	-68877.2322	12018.9771	13.5186	12.3029	0.0189	0.2556902	42-18-16	98-45-05	18.279
P70-5	-68863.7136	12031.2800	1.6545	-1.8494	10.4725	17.3269863	311-49-02	89-30-46	2.481
6R 6	-68862.0591	12029.4306	3.4725	-4.0291	4.5939	15.9522827	310-45-21	178-56-19	5.319
6R 5	-68858.5866	12025.4014	0.2325	-0.2824	0.2824	0.0656584	309-27-56	178-42-35	0.366
合計					倍面積	250.9283273			50.872
					面積	125.4641636			
					坪数	37.95			

**ご注意**  
 この図面は土地区画整理組合等から引き継いだ  
 ものです。  
 換地処分時点のもので現況とは必ずしも一致し  
 ないことがあります。  
 参考図として取り扱い願います。

## 面積（倍横距法）計算書

地番： 70-3

測点名	X座標	Y座標	D X	D Y	倍横距	倍面積	方向角	夾角	距離
P70-5	-68863.7136	12031.2800	-13.5186	-12.3029	-12.3029	166.3182409	222-18-16	89-31-35	18.279
P70-13	-68877.2322	12018.9771	-25.9867	-23.7099	-48.3157	1255.5678395	222-22-37	180-04-21	35.178
P70-6	-68903.2189	11995.2671	-18.5613	19.9234	-52.1023	967.0864737	132-58-23	90-35-46	27.230
P70-8	-68921.7802	12015.1905	27.5332	39.4597	7.2809	200.4659591	55-05-40	102-07-17	48.116
P70-16	-68894.2471	12054.6503	1.7192	2.4747	49.2154	84.6090977	55-12-46	180-07-06	3.013
P70-7	-68892.5279	12057.1250	3.2417	-2.4180	49.2720	159.7270497	323-16-49	88-04-03	4.044
6R 13	-68889.2862	12054.7070	4.1781	-3.2877	43.5663	182.0220820	321-48-02	178-31-13	5.317
6R 12	-68885.1081	12051.4192	4.0965	-3.3925	36.8860	151.1017366	320-22-11	178-34-09	5.319
6R 11	-68881.0117	12048.0267	3.9878	-3.5087	29.9847	119.5717137	318-39-22	178-17-11	5.312
6R 10	-68877.0239	12044.5180	3.9025	-3.6102	22.8657	89.2325713	317-13-39	178-34-17	5.316
6R 9	-68873.1215	12040.9077	3.7880	-3.7202	15.5353	58.8469344	315-31-00	178-17-21	5.309
6R 8	-68869.3335	12037.1875	3.7007	-3.8333	7.9817	29.5374920	313-59-28	178-28-28	5.328
6R 7	-68865.6328	12033.3541	1.9192	-2.0742	2.0742	3.9808145	312-46-41	178-47-13	2.826
合計					倍面積	3468.0680052			170.587
					面積	1734.0340026			
					坪数	524.54			

## 面積（倍横距法）計算書

地番： 70-4

測点名	X座標	Y座標	D X	D Y	倍横距	倍面積	方向角	夾角	距離
P70-7	-68892.5279	12057.1250	-1.7192	-2.4747	-2.4747	4.2544538	235-12-46	90-57-29	3.013
P70-16	-68894.2471	12054.6503	-1.6928	1.1810	-3.7685	6.3793567	145-05-56	89-53-10	2.064
P70-15	-68895.9399	12055.8313	1.7409	2.4953	-0.0922	-0.1604742	55-05-55	89-59-59	3.043
P70-14	-68894.1990	12058.3266	0.6422	-0.4610	1.9422	1.2472675	324-19-42	89-13-47	0.791
6R 14	-68893.5568	12057.8656	1.0289	-0.7406	0.7406	0.7619952	324-15-17	179-55-35	1.268
合計					倍面積	12.4825991			10.179
					面積	6.2412995			
					坪数	1.88			

**ご注意**  
 この図面は土地区画整理組合等から引き継いだ  
 ものです。  
 換地処分時点のもので現況とは必ずしも一致し  
 ないことがあります。  
 参考図として取り扱い願います。

## 面積（倍横距法）計算書

地番： 70-5

測点名	X座標	Y座標	D X	D Y	倍横距	倍面積	方向角	夾角	距離
P70-14	-68894.1990	12058.3266	-1.7409	-2.4953	-2.4953	4.3440169	235-05-55	89-50-54	3.043
P70-15	-68895.9399	12055.8313	1.6928	-1.1810	-6.1716	-10.4474488	325-05-56	270-00-01	2.064
P70-16	-68894.2471	12054.6503	-27.5332	-39.4597	-46.8123	1288.8921875	235-05-40	89-59-44	48.116
P70-8	-68921.7802	12015.1905	-1.6392	1.7508	-84.5213	138.5496792	133-06-55	78-01-15	2.398
P70-3	-68923.4195	12016.9413	-23.9443	19.6890	-63.0815	1510.4435123	140-34-12	187-27-17	31.000
P70-4	-68947.3638	12036.6303	2.2033	2.6958	-40.6967	-89.6652002	50-44-29	90-10-17	3.482
10L 8	-68945.1605	12039.3262	2.5233	3.3194	-34.6814	-87.5131685	52-45-32	182-01-03	4.170
10L 9	-68942.6372	12042.6456	2.3987	3.4240	-27.9379	-67.0159227	54-59-11	182-13-39	4.181
10L 10	-68940.2384	12046.0696	2.2613	3.5074	-21.0064	-47.5027686	57-11-20	182-12-09	4.173
10L 11	-68937.9771	12049.5771	2.1132	3.5939	-13.9051	-29.3847694	59-32-40	182-21-20	4.169
10L 12	-68935.8638	12053.1710	1.9703	3.6786	-6.6325	-13.0682813	61-49-32	182-16-52	4.173
10L 13	-68933.8935	12056.8496	1.8295	3.7518	0.7980	1.4599084	64-00-16	182-10-44	4.174
10L 14	-68932.0640	12060.6015	1.6720	3.8273	8.3771	14.0068723	66-24-04	182-23-48	4.177
10L EC	-68930.3919	12064.4288	1.6721	3.9337	16.1382	26.9852429	66-58-15	180-34-11	4.274
G3-1-7	-68928.7198	12068.3625	11.2752	4.1480	24.2199	273.0848115	20-11-52	133-13-37	12.014
G3-1-8	-68917.4446	12072.5105	1.3067	-0.6876	27.6803	36.1701254	332-14-49	132-02-57	1.477
6R 19	-68916.1378	12071.8229	4.6686	-2.5165	24.4762	114.2704539	331-40-27	179-25-38	5.304
6R 18	-68911.4692	12069.3064	4.6031	-2.6810	19.2786	88.7422537	329-46-55	178-06-28	5.327
6R 17	-68906.8661	12066.6254	4.5250	-2.7954	13.8022	62.4554272	328-17-37	178-30-42	5.319
6R 16	-68902.3410	12063.8300	4.4258	-2.9254	8.0813	35.7666433	326-32-09	178-14-32	5.305
6R 15	-68897.9152	12060.9045	3.7161	-2.5779	2.5779	9.5799917	325-15-01	178-42-52	4.523
合計					倍面積	3260.1535667			162.863
					面積	1630.0767833			
					坪数	493.09			

**ご注意**  
 この図面は土地区画整理組合等から引き継いだ  
 ものです。  
 換地処分時点のもので現況とは必ずしも一致し  
 ないことがあります。  
 参考図として取り扱い願います。

## 面積（倍横距法）計算書

地番： 70-6

測点名	X座標	Y座標	D X	D Y	倍横距	倍面積	方向角	夾角	距離
P70-3	-68923.4195	12016.9413	-36.0214	-23.8906	-23.8906	860.5723790	213-33-13	72-59-01	43.224
P70-10	-68959.4409	11993.0507	-12.8906	19.4641	-28.3171	365.0240851	123-30-56	89-57-43	23.346
G3-1-5	-68972.3315	12012.5148	0.5755	2.9588	-5.8941	-3.3918050	78-59-39	135-28-43	3.014
G3-1-6	-68971.7560	12015.4736	2.0985	1.3952	-1.5401	-3.2318790	33-37-09	134-37-30	2.520
10L BC	-68969.6576	12016.8689	3.4405	2.3510	2.2061	7.5899419	34-20-45	180-43-36	4.167
10L 1	-68966.2171	12019.2198	3.3430	2.4945	7.0515	23.5728505	36-43-47	182-23-02	4.171
10L 2	-68962.8741	12021.7143	3.2255	2.6512	12.1971	39.3412132	39-25-06	182-41-19	4.175
10L 3	-68959.6487	12024.3654	3.1290	2.7581	17.6064	55.0896387	41-23-45	181-58-39	4.171
10L 4	-68956.5197	12027.1236	3.0142	2.8898	23.2544	70.0923226	43-47-38	182-23-53	4.176
10L 5	-68953.5056	12030.0134	2.9131	2.9856	29.1299	84.8568912	45-42-18	181-54-40	4.171
10L 6	-68950.5925	12032.9991	2.7783	3.1121	35.2277	97.8713133	48-14-40	182-32-22	4.172
10L 7	-68947.8143	12036.1112	0.4505	0.5191	38.8589	17.5056270	49-02-52	180-48-12	0.687
P70-4	-68947.3638	12036.6303	23.9443	-19.6890	19.6890	471.4400363	320-34-12	91-31-20	31.000
合計					倍面積	2086.3326148			132.994
					面積	1043.1663074			
					坪数	315.55			

## 面積（倍横距法）計算書

地番： 70-7

測点名	X座標	Y座標	D X	D Y	倍横距	倍面積	方向角	夾角	距離
P70-2	-68901.3752	11993.2769	-40.4427	-26.8208	-26.8208	1084.7066254	213-33-06	80-44-26	48.528
P70-9	-68941.8179	11966.4560	-17.6230	26.5947	-27.0470	476.6493743	123-31-50	89-58-44	31.904
P70-10	-68959.4409	11993.0507	36.0214	23.8906	23.4383	844.2817007	33-33-13	90-01-23	43.224
P70-3	-68923.4195	12016.9413	1.6392	-1.7508	45.5781	74.7129314	313-06-55	99-33-42	2.398
P70-8	-68921.7802	12015.1905	18.5613	-19.9234	23.9039	443.6887206	312-58-23	179-51-28	27.230
P70-6	-68903.2189	11995.2671	1.8437	-1.9903	1.9903	3.6695251	312-48-40	179-50-17	2.713
合計					倍面積	2927.7088774			155.997
					面積	1463.8544387			
					坪数	442.81			

**ご注意**  
 この図面は土地区画整理組合等から引き継いだ  
 ものです。  
 換地処分時点のもので現況とは必ずしも一致し  
 ないことがあります。  
 参考図として取り扱い願います。

## 面積（倍横距法）計算書

地番： 70-8


測点名	X座標	Y座標	D X	D Y	倍横距	倍面積	方向角	夾角	距離
P70-1	-68882.7607	11965.2107	-38.6990	-25.6811	-25.6811	993.8332911	213-34-07	90-00-54	46.445
G3-1-3	-68921.4597	11939.5295	-2.9245	0.6020	-50.7603	148.4489238	168-22-09	134-48-02	2.986
G3-1-4	-68924.3842	11940.1315	-17.4336	26.3245	-23.8338	415.5094591	123-30-53	135-08-44	31.574
P70-9	-68941.8179	11966.4560	40.4427	26.8208	29.3116	1185.4379460	33-33-06	90-02-13	48.528
P70-2	-68901.3752	11993.2769	18.6144	-28.0662	28.0662	522.4368590	303-33-13	90-00-07	33.678
合計					倍面積	3265.6664792			163.211
					面積	1632.8332396			
					坪数	493.93			

**ご注意**  
 この図面は土地区画整理組合等から引き継いだ  
 ものです。  
 換地処分時点のもので現況とは必ずしも一致し  
 ないことがあります。  
 参考図として取り扱い願います。

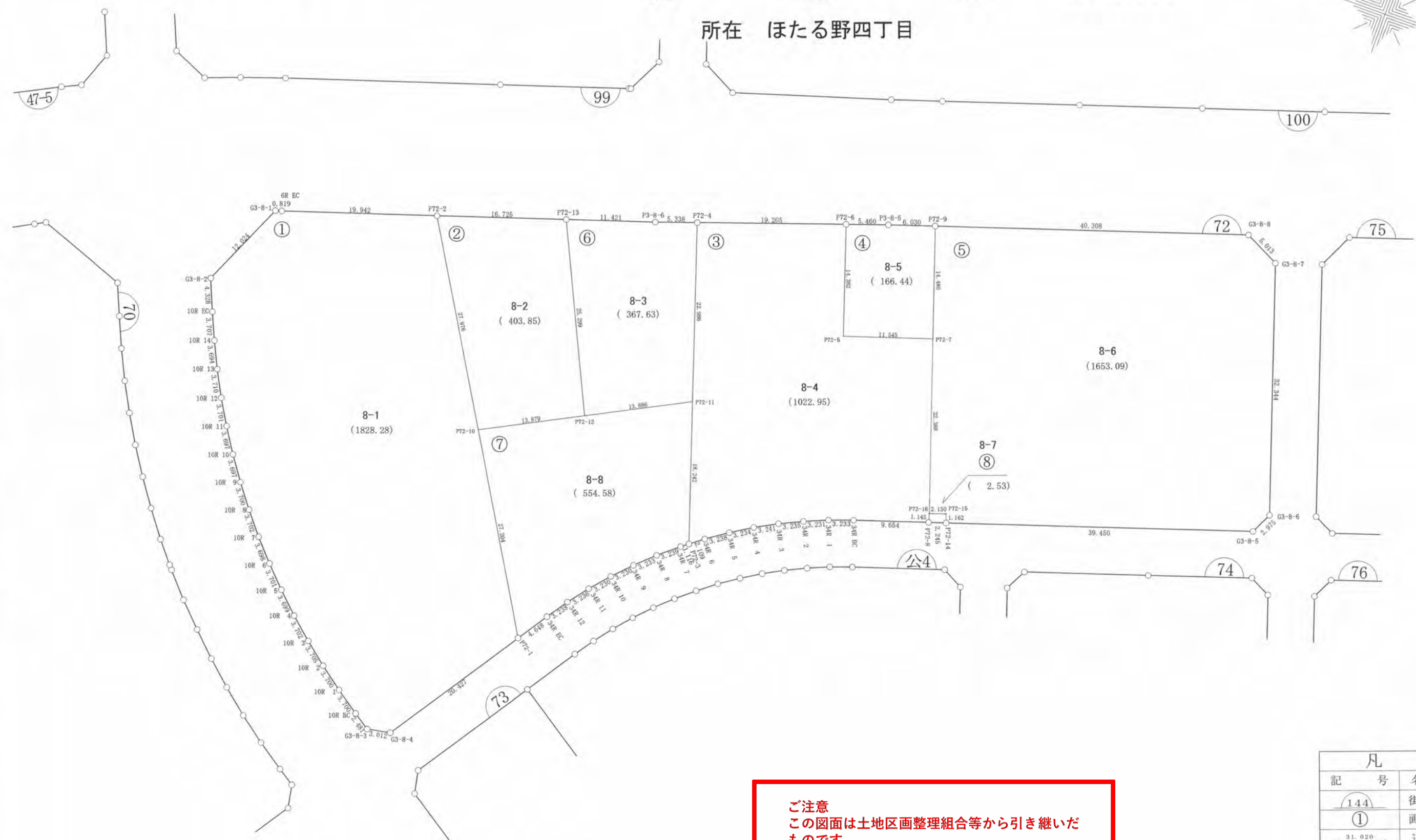
木更津都市計画事業中尾・伊豆島  
特定土地区画整理事業

確 定 図

縮尺 1:500



所在 ほたる野四丁目



**ご注意**  
 この図面は土地区画整理組合等から引き継いだ  
 ものです。  
 換地処分時点のもので現況とは必ずしも一致し  
 ないことがあります。  
 参考図として取り扱い願います。

凡 例	
記 号	名 称
144	街区番号
①	画地番号
31.020	辺 長
(671.32)	画地面積
29-1	換地処分後の土地

※以下面積計算書は画地番号順に掲載しています。

## 面積（倍横距法）計算書

地番： 72-1

測点名	X座標	Y座標	D X	D Y	倍横距	倍面積	方向角	夾角	距離
G3-8-1	-68944.6697	12084.0197	4.8910	-10.9848	-10.9848	-53.7264898	294-00-03	131-31-30	12.024
G3-8-2	-68939.7788	12073.0349	-1.6756	-3.9907	-25.9604	43.5001432	247-13-24	133-13-21	4.328
10R EC	-68941.4544	12069.0441	-1.4888	-3.3945	-33.3456	49.6464925	246-19-03	179-05-39	3.707
10R 14	-68942.9432	12065.6496	-1.6192	-3.3197	-40.0599	64.8668308	243-59-55	177-40-52	3.694
10R 13	-68944.5625	12062.3299	-1.7412	-3.2765	-46.6561	81.2398743	242-00-45	178-00-50	3.710
10R 12	-68946.3037	12059.0533	-1.8835	-3.1854	-53.1181	100.0505242	239-24-15	177-23-30	3.701
10R 11	-68948.1873	12055.8679	-2.0075	-3.1050	-59.4085	119.2597138	237-07-00	177-42-45	3.697
10R 10	-68950.1947	12052.7629	-2.1195	-3.0297	-65.5433	138.9158826	235-01-31	177-54-31	3.697
10R 9	-68952.3142	12049.7332	-2.2463	-2.9402	-71.5133	160.6369304	232-37-16	177-35-45	3.700
10R 8	-68954.5604	12046.7929	-2.3511	-2.8602	-77.3138	181.7688412	230-34-50	177-57-34	3.702
10R 7	-68956.9115	12043.9327	-2.4678	-2.7542	-82.9282	204.6466462	228-08-25	177-33-35	3.698
10R 6	-68959.3793	12041.1784	-2.5797	-2.6533	-88.3358	227.8761552	225-48-24	177-39-59	3.701
10R 5	-68961.9589	12038.5251	-2.6726	-2.5579	-93.5471	250.0101496	223-44-41	177-56-17	3.699
10R 4	-68964.6315	12035.9672	-2.7754	-2.4505	-98.5556	273.5273105	221-26-36	177-41-55	3.702
10R 3	-68967.4068	12033.5166	-2.8774	-2.3338	-103.3400	297.3465890	219-02-45	177-36-09	3.705
10R 2	-68970.2842	12031.1828	-2.9589	-2.2207	-107.8946	319.2454066	216-53-23	177-50-38	3.700
10R 1	-68973.2431	12028.9620	-3.0455	-2.1015	-112.2169	341.7526863	214-36-29	177-43-06	3.700
10R BC	-68976.2885	12026.8605	-2.0656	-1.3745	-115.6929	238.9728047	213-38-30	179-02-01	2.481
G3-8-3	-68978.3541	12025.4859	-2.9587	0.5655	-116.5020	344.6955768	169-10-49	135-32-19	3.012
G3-8-4	-68981.3128	12026.0514	-11.2793	17.0305	-98.9060	1115.5881331	123-30-59	134-20-10	20.427
P72-1	-68992.5921	12043.0819	13.8973	23.3866	-58.4889	-812.8394718	59-16-46	115-45-47	27.204
P72-10	-68978.6948	12066.4685	14.3052	24.0422	-11.0601	-158.2165025	59-14-50	179-58-04	27.976
P72-2	-68964.3895	12090.5108	18.9392	-6.2446	6.7376	127.6042479	341-45-06	102-30-16	19.942
6R EC	-68945.4503	12084.2662	0.7806	-0.2465	0.2465	0.1924092	342-28-33	180-43-27	0.819
合計					倍面積	3656.5608840			173.726
					面積	1828.2804420			
					坪数	553.05			

**ご注意**  
 この図面は土地区画整理組合等から引き継いだ  
 ものです。  
 換地処分時点のもので現況とは必ずしも一致し  
 ないことがあります。  
 参考図として取り扱い願います。

## 面積（倍横距法）計算書

地番： 72-2

測点名	X座標	Y座標	D X	D Y	倍横距	倍面積	方向角	夾角	距離
P72-10	-68978.6948	12066.4685	-12.3215	6.3871	6.3871	-78.6987100	152-35-57	93-21-07	13.879
P72-12	-68991.0163	12072.8556	10.7459	22.9031	35.6773	383.3857246	64-51-52	92-15-55	25.299
P72-13	-68980.2703	12095.7587	15.8808	-5.2479	53.3324	846.9603467	341-42-48	96-50-56	16.725
P72-2	-68964.3895	12090.5108	-14.3052	-24.0422	24.0422	-343.9292879	239-14-50	77-32-02	27.976
合計						倍面積 面積 坪数			
						807.7180734 403.8590367 122.16			83.879

## 面積（倍横距法）計算書

地番： 72-3

測点名	X座標	Y座標	D X	D Y	倍横距	倍面積	方向角	夾角	距離
P72-4	-68996.1595	12101.0858	-7.1825	-21.8352	-21.8352	156.8303840	251-47-31	91-00-11	22.986
P72-11	-69003.3420	12079.2505	-5.7188	-17.3226	-60.9930	348.8083510	251-43-48	179-56-17	18.242
P72-3	-69009.0608	12061.9280	-1.6776	1.2788	-77.0368	129.2385682	142-41-00	70-57-12	2.109
34R 6	-69010.7384	12063.2067	-2.6764	1.8220	-73.9361	197.8847426	145-45-19	183-04-19	3.238
34R 5	-69013.4148	12065.0287	-2.7502	1.7009	-70.4133	193.6525473	148-15-56	182-30-37	3.234
34R 4	-69016.1651	12066.7295	-2.8508	1.5419	-67.1706	191.4915469	151-35-37	183-19-41	3.241
34R 3	-69019.0159	12068.2714	-2.9236	1.3860	-64.2428	187.8215946	154-38-12	183-02-35	3.235
34R 2	-69021.9395	12069.6573	-2.9782	1.2521	-61.6048	183.4725505	157-11-53	182-33-41	3.231
34R 1	-69024.9177	12070.9094	-3.0468	1.0800	-59.2728	180.5932789	160-28-59	183-17-06	3.233
34R BC	-69027.9645	12071.9893	-9.1683	3.0223	-55.1706	505.8228941	161-45-21	181-16-22	9.654
P72-8	-69037.1329	12075.0116	0.2994	1.1047	-51.0436	-15.2815556	74-50-12	93-04-51	1.145
P72-16	-69036.8335	12076.1163	7.0754	21.2401	-28.6988	-203.0542699	71-34-35	176-44-23	22.388
P72-7	-69029.7582	12097.3564	10.9654	-3.6115	-11.0702	-121.3886533	341-46-13	90-11-38	11.545
P72-5	-69018.7928	12093.7449	4.4975	13.6604	-1.0213	-4.5935009	71-46-36	270-00-23	14.382
P72-6	-69014.2953	12107.4053	18.1358	-6.3195	6.3195	114.6093941	340-47-20	89-00-44	19.205
合計						倍面積 面積 坪数			
						2045.9078724 1022.9539362 309.44			141.068

**ご注意**  
 この図面は土地区画整理組合等から引き継いだ  
 ものです。  
 換地処分時点のもので現況とは必ずしも一致し  
 ないことがあります。  
 参考図として取り扱い願います。

## 面積（倍横距法）計算書

地番： 72-4

測点名	X座標	Y座標	D X	D Y	倍横距	倍面積	方向角	夾角	距離
P72-5	-69018.7928	12093.7449	-10.9654	3.6115	3.6115	-39.6016667	161-46-13	89-59-37	11.545
P72-7	-69029.7582	12097.3564	4.5814	13.7357	20.9587	96.0199028	71-33-16	89-47-03	14.480
P72-9	-69025.1768	12111.0921	5.7245	-1.8939	32.8005	187.7673821	341-41-37	90-08-21	6.030
P3-8-5	-69019.4522	12109.1982	5.1569	-1.7929	29.1137	150.1370706	340-49-44	179-08-07	5.460
P72-6	-69014.2953	12107.4053	-4.4975	-13.6604	13.6604	-61.4372813	251-46-36	90-56-52	14.382
合計					倍面積	332.8854076			51.897
					面積	166.4427038			
					坪数	50.34			

## 面積（倍横距法）計算書

地番： 72-5

測点名	X座標	Y座標	D X	D Y	倍横距	倍面積	方向角	夾角	距離
P72-9	-69025.1768	12111.0921	-4.5814	-13.7357	-13.7357	62.9283541	251-33-16	89-46-02	14.480
P72-7	-69029.7582	12097.3564	-7.0754	-21.2401	-48.7115	344.6511883	251-34-35	180-01-19	22.388
P72-16	-69036.8335	12076.1163	-2.0357	0.6911	-69.2605	140.9943701	161-14-57	89-40-22	2.150
P72-15	-69038.8692	12076.8074	-0.3956	-1.0928	-69.6622	27.5571703	250-06-01	268-51-04	1.162
P72-14	-69039.2648	12075.7146	-37.4677	12.3489	-58.4061	2188.3437480	161-45-30	91-39-29	39.450
G3-8-5	-69076.7325	12088.0635	-1.3113	2.6701	-43.3872	56.8954324	116-09-25	134-23-55	2.975
G3-8-6	-69078.0438	12090.7336	10.0863	30.7308	-9.9863	-100.7251596	71-49-46	135-40-21	32.344
G3-8-7	-69067.9575	12121.4643	4.4923	2.2258	22.9702	103.1882544	26-21-25	134-31-39	5.013
G3-8-8	-69063.4653	12123.6901	38.2885	-12.5980	12.5980	482.3581538	341-47-14	135-25-49	40.308
合計					倍面積	3306.1915118			160.270
					面積	1653.0957559			
					坪数	500.06			

**ご注意**  
 この図面は土地区画整理組合等から引き継いだ  
 ものです。  
 換地処分時点のもので現況とは必ずしも一致し  
 ないことがあります。  
 参考図として取り扱い願います。

## 面積（倍横距法）計算書

地番： 72-6

測点名	X座標	Y座標	DX	DY	倍横距	倍面積	方向角	夾角	距離
P72-12	-68991.0163	12072.8556	-12.3257	6.3949	6.3949	-78.8216761	152-34-43	87-42-51	13.886
P72-11	-69003.3420	12079.2505	7.1825	21.8352	34.6250	248.6925640	71-47-31	99-12-48	22.986
P72-4	-68996.1595	12101.0858	5.0424	-1.7506	54.7096	275.8692954	340-51-15	89-03-44	5.338
P3-8-6	-68991.1171	12099.3351	10.8468	-3.5764	49.3826	535.6407306	341-45-05	180-53-50	11.421
P72-13	-68980.2703	12095.7587	-10.7459	-22.9031	22.9031	-246.1149186	244-51-52	83-06-47	25.299
合計					倍面積	735.2659954			78.930
					面積	367.6329977			
					坪数	111.20			

## 面積（倍横距法）計算書

地番： 72-7

測点名	X座標	Y座標	DX	DY	倍横距	倍面積	方向角	夾角	距離
P72-10	-68978.6948	12066.4685	-13.8973	-23.3866	-23.3866	325.0115362	239-16-46	86-40-49	27.204
P72-1	-68992.5921	12043.0819	-2.5707	3.8719	-42.9014	110.2849426	123-34-54	64-18-08	4.648
34R EC	-68995.1627	12046.9538	-1.8537	2.6544	-36.3752	67.4301612	124-55-46	181-20-52	3.238
34R 12	-68997.0165	12049.6081	-1.9853	2.5555	-31.1653	61.8737692	127-50-37	182-54-51	3.236
34R 11	-68999.0018	12052.1636	-2.1151	2.4412	-26.1687	55.3503938	130-54-26	183-03-49	3.230
34R 10	-69001.1170	12054.6048	-2.2346	2.3316	-21.3959	47.8121842	133-47-02	182-52-36	3.230
34R 9	-69003.3516	12056.9363	-2.3511	2.2185	-16.8459	39.6070445	136-39-47	182-52-45	3.233
34R 8	-69005.7027	12059.1548	-2.4813	2.0824	-12.5451	31.1285725	139-59-47	183-20-00	3.239
34R 7	-69008.1841	12061.2372	-0.8767	0.6908	-9.7720	8.5671790	141-45-52	181-46-05	1.116
P72-3	-69009.0608	12061.9280	5.7188	17.3226	8.2414	47.1312526	71-43-48	109-57-56	18.242
P72-11	-69003.3420	12079.2505	12.3257	-6.3949	19.1691	236.2727492	332-34-43	80-50-55	13.886
P72-12	-68991.0163	12072.8556	12.3215	-6.3871	6.3871	78.6987100	332-35-57	180-01-14	13.879
合計					倍面積	1109.1684948			98.381
					面積	554.5842474			
					坪数	167.76			

**ご注意**  
 この図面は土地区画整理組合等から引き継いだ  
 ものです。  
 換地処分時点のもので現況とは必ずしも一致し  
 ないことがあります。  
 参考図として取り扱い願います。

## 面積（倍横距法）計算書

地番： 72-8

測点名	X座標	Y座標	DX	DY	倍横距	倍面積	方向角	夾角	距離
P72-8	-69037.1329	12075.0116	-2.1319	0.7030	0.7030	-1.4986612	161-45-03	86-54-51	2.245
P72-14	-69039.2648	12075.7146	0.3956	1.0928	2.4987	0.9884574	70-06-01	88-20-58	1.162
P72-15	-69038.8692	12076.8074	2.0357	-0.6911	2.9005	5.9045332	341-14-57	91-08-56	2.150
P72-16	-69036.8335	12076.1163	-0.2994	-1.1047	1.1047	-0.3307292	254-50-12	93-35-15	1.145
合計					倍面積	5.0636002			6.702
					面積	2.5318001			
					坪数	0.76			

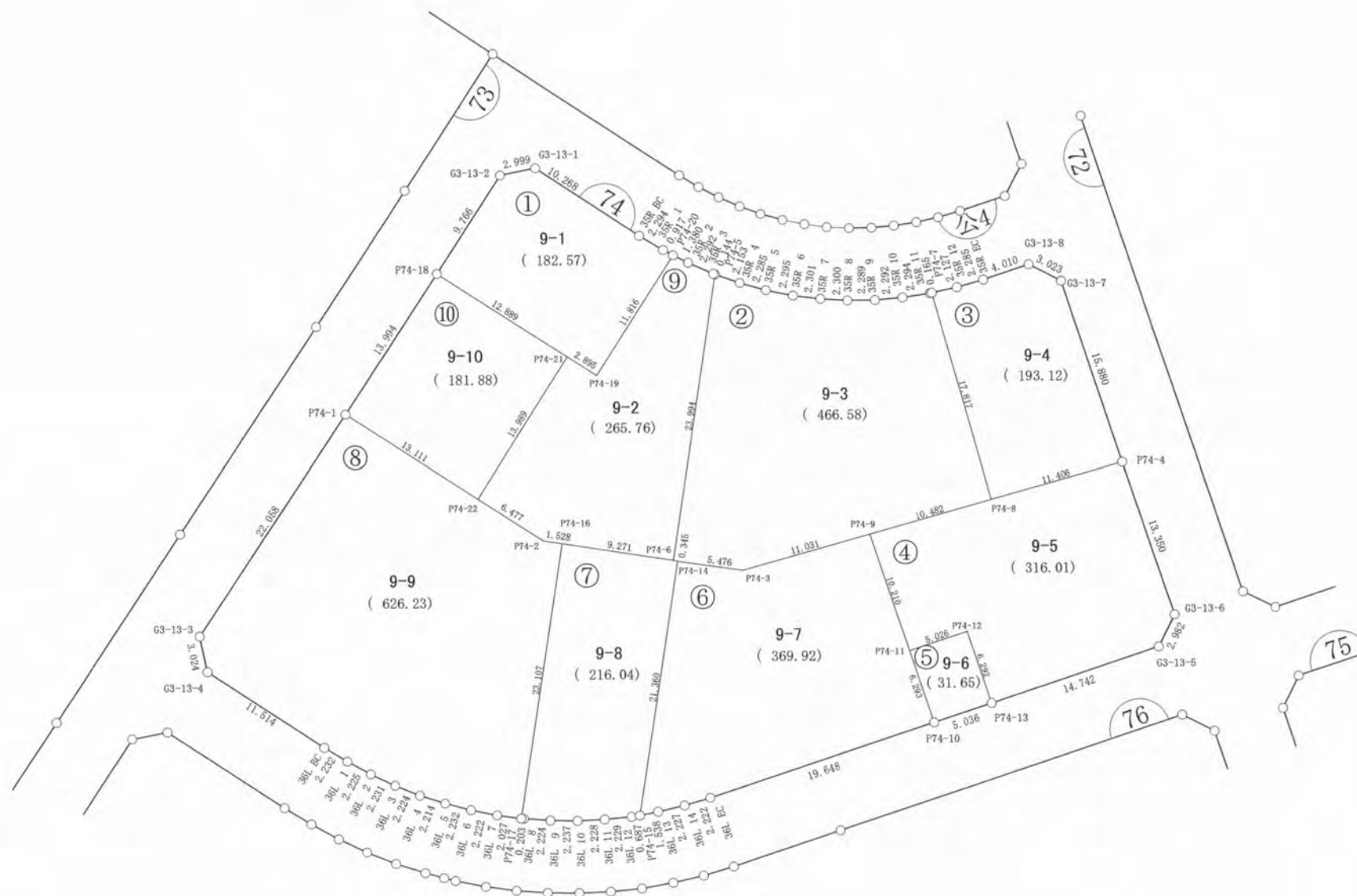
**ご注意**  
 この図面は土地区画整理組合等から引き継いだ  
 ものです。  
 換地処分時点のもので現況とは必ずしも一致し  
 ないことがあります。  
 参考図として取り扱い願います。

木更津都市計画事業中尾・伊豆島  
特定土地区画整理事業

確 定 図

縮尺 1:500

所在 ほたる野四丁目



**ご注意**  
 この図面は土地区画整理組合等から引き継いだものです。  
 換地処分時点のもので現況とは必ずしも一致しないことがあります。  
 参考図として取り扱い願います。

凡 例	
記 号	名 称
144	街区番号
①	画地番号
31.020	辺 長
(671.32)	画地面積
29-1	換地処分後の土地

※以下面積計算書は画地番号順に掲載しています。

## 面積（倍横距法）計算書

地番： 74-1

測点名	X座標	Y座標	D X	D Y	倍横距	倍面積	方向角	夾角	距離
G3-13-1	-69041.1920	12029.5835	-0.5923	-2.9400	-2.9400	1.7412299	258-36-38	135-05-28	2.999
G3-13-2	-69041.7842	12026.6435	-8.1413	-5.3931	-11.2731	91.7782430	213-31-19	134-54-41	9.766
P74-18	-69049.9255	12021.2504	-6.9555	10.8514	-5.8149	40.4453026	122-39-32	89-08-13	12.889
P74-21	-69056.8810	12032.1018	-1.5737	2.4296	7.4661	-11.7496514	122-55-58	180-16-26	2.895
P74-19	-69058.4547	12034.5314	9.9504	6.3717	16.2673	161.8662031	32-37-59	89-42-01	11.816
P74-20	-69048.5044	12040.9030	0.4402	-0.8050	21.8340	9.6115953	298-40-20	86-02-21	0.917
35R 1	-69048.0641	12040.0980	1.2020	-1.9542	19.0748	22.9285037	301-35-46	182-55-26	2.294
35R BC	-69046.8621	12038.1438	5.6701	-8.5603	8.5603	48.5381231	303-31-10	181-55-24	10.268
合計					倍面積	365.1595494			53.844
					面積	182.5797747			
					坪数	55.23			

**ご注意**  
 この図面は土地区画整理組合等から引き継いだ  
 ものです。  
 換地処分時点のもので現況とは必ずしも一致し  
 ないことがあります。  
 参考図として取り扱い願います。

## 面積（倍横距法）計算書

地番： 74-2

測点名	X座標	Y座標	D X	D Y	倍横距	倍面積	方向角	夾角	距離
P74-5	-69050.1135	12044.3609	-23.7101	-3.6779	-3.6779	87.2029994	188-49-02	79-15-21	23.994
P74-6	-69073.8236	12040.6830	-0.0868	0.3340	-7.0218	0.6095258	104-34-07	95-45-05	0.345
P74-14	-69073.9105	12041.0170	-0.7909	5.4190	-1.2688	1.0034534	98-18-13	173-44-06	5.476
P74-3	-69074.7013	12046.4360	2.9398	10.6321	14.7824	43.4576456	74-32-37	156-14-24	11.031
P74-9	-69071.7615	12057.0682	2.8231	10.0950	35.5096	100.2484177	74-22-34	179-49-57	10.482
P74-8	-69068.9384	12067.1632	17.1735	-4.7452	40.8594	701.6974596	344-33-14	90-10-40	17.817
P74-7	-69051.7649	12062.4180	-0.0327	-0.1616	35.9525	-1.1755559	258-33-41	94-00-27	0.165
35R 11	-69051.7976	12062.2564	-0.3341	-2.2697	33.5212	-11.1982348	261-37-38	183-03-57	2.294
35R 10	-69052.1317	12059.9867	-0.1934	-2.2843	28.9672	-5.6012087	265-09-41	183-32-03	2.292
35R 9	-69052.3250	12057.7024	-0.0235	-2.2890	24.3939	-0.5723679	269-24-46	184-15-05	2.289
35R 8	-69052.3485	12055.4134	0.1380	-2.2955	19.8094	2.7344257	273-26-29	184-01-43	2.300
35R 7	-69052.2104	12053.1179	0.2932	-2.2822	15.2317	4.4664992	277-19-18	183-52-49	2.301
35R 6	-69051.9172	12050.8357	0.4614	-2.2478	10.7017	4.9381705	281-36-03	184-16-45	2.295
35R 5	-69051.4558	12048.5879	0.6215	-2.1986	6.2554	3.8879297	285-47-08	184-11-05	2.285
35R 4	-69050.8342	12046.3893	0.7207	-2.0284	2.0284	1.4619251	289-33-41	183-46-33	2.153
合計					倍面積	933.1610845			87.519
					面積	466.5805423			
					坪数	141.14			

**ご注意**  
 この図面は土地区画整理組合等から引き継いだ  
 ものです。  
 換地処分時点のもので現況とは必ずしも一致し  
 ないことがあります。  
 参考図として取り扱い願います。

## 面積（倍横距法）計算書

地番： 74-3

測点名	X座標	Y座標	DX	DY	倍横距	倍面積	方向角	夾角	距離
P74-7	-69051.7649	12062.4180	-17.1735	4.7452	4.7452	-81.4920308	164-33-14	86-43-47	17.817
P74-8	-69068.9384	12067.1632	3.0239	10.9980	20.4885	61.9556870	74-37-35	90-04-21	11.406
P74-4	-69065.9144	12078.1612	15.0831	-4.9668	26.5198	400.0000833	341-46-25	87-08-50	15.880
G3-13-7	-69050.8314	12073.1945	1.3847	-2.6877	18.8654	26.1236603	297-15-30	135-29-05	3.023
G3-13-8	-69049.4466	12070.5068	-1.2515	-3.8101	12.3676	-15.4784800	251-48-57	134-33-27	4.010
35R EC	-69050.6982	12066.6967	-0.6181	-2.1993	6.3581	-3.9297338	254-18-12	182-29-15	2.285
35R 12	-69051.3162	12064.4974	-0.4487	-2.0794	2.0794	-0.9329611	257-49-27	183-31-15	2.127
合計					倍面積	386.2462248			56.548
					面積	193.1231124			
					坪数	58.41			

## 面積（倍横距法）計算書

地番： 74-4

測点名	X座標	Y座標	DX	DY	倍横距	倍面積	方向角	夾角	距離
P74-9	-69071.7615	12057.0682	-9.6980	3.1921	3.1921	-30.9572705	161-46-50	87-24-16	10.210
P74-11	-69081.4595	12060.2603	1.5696	4.7746	11.1589	17.5153019	71-48-08	90-01-18	5.026
P74-12	-69079.8898	12065.0349	-5.9735	1.9773	17.9108	-106.9910023	161-41-06	269-52-58	6.292
P74-13	-69085.8634	12067.0122	4.6098	14.0031	33.8912	156.2309845	71-46-43	90-05-37	14.742
G3-13-5	-69081.2536	12081.0153	2.6645	1.3396	49.2339	131.1827831	26-41-32	134-54-49	2.982
G3-13-6	-69078.5891	12082.3549	12.6747	-4.1937	46.3799	587.8495804	341-41-31	134-59-59	13.350
P74-4	-69065.9144	12078.1612	-3.0239	-10.9980	31.1881	-94.3105849	254-37-35	92-56-04	11.406
P74-8	-69068.9384	12067.1632	-2.8231	-10.0950	10.0950	-28.4997172	254-22-34	179-44-59	10.482
合計					倍面積	632.0200750			74.490
					面積	316.0100375			
					坪数	95.59			

**ご注意**  
 この図面は土地区画整理組合等から引き継いだ  
 ものです。  
 換地処分時点のもので現況とは必ずしも一致し  
 ないことがあります。  
 参考図として取り扱い願います。

## 面積（倍横距法）計算書

地番： 74-5

測点名	X座標	Y座標	DX	DY	倍横距	倍面積	方向角	夾角	距離
P74-12	-69079.8898	12065.0349	-1.5696	-4.7746	-4.7746	7.4943658	251-48-08	90-07-02	5.026
P74-11	-69081.4595	12060.2603	-5.9768	1.9683	-7.5809	45.3100309	161-46-20	89-58-12	6.293
P74-10	-69087.4363	12062.2286	1.5729	4.7836	-0.8290	-1.3039780	71-47-54	90-01-34	5.036
P74-13	-69085.8634	12067.0122	5.9735	-1.9773	1.9773	11.8114929	341-41-06	89-53-12	6.292
合計					倍面積	63.3119116			22.647
					面積	31.6559558			
					坪数	9.57			

## 面積（倍横距法）計算書

地番： 74-6

測点名	X座標	Y座標	DX	DY	倍横距	倍面積	方向角	夾角	距離
P74-14	-69073.9105	12041.0170	-21.1102	-3.2580	-3.2580	68.7779536	188-46-25	90-28-12	21.360
P74-15	-69095.0207	12037.7590	0.2973	1.5095	-5.0066	-1.4883322	78-51-32	70-05-07	1.538
36L 13	-69094.7234	12039.2685	0.5117	2.1671	-1.3300	-0.6804920	76-42-56	177-51-24	2.227
36L 14	-69094.2118	12041.4356	0.6249	2.1321	2.9693	1.8553918	73-39-56	176-57-00	2.222
36L EC	-69093.5869	12043.5677	6.1506	18.6609	23.7623	146.1522908	71-45-28	178-05-32	19.648
P74-10	-69087.4363	12062.2286	5.9768	-1.9683	40.4549	241.7919013	341-46-20	90-00-52	6.293
P74-11	-69081.4595	12060.2603	9.6980	-3.1921	35.2944	342.2834922	341-46-50	180-00-30	10.210
P74-9	-69071.7615	12057.0682	-2.9398	-10.6321	21.4701	-63.1185218	254-32-37	92-45-47	11.031
P74-3	-69074.7013	12046.4360	0.7909	-5.4190	5.4190	4.2858030	278-18-13	203-45-36	5.476
合計					倍面積	739.8594865			80.005
					面積	369.9297433			
					坪数	111.90			

**ご注意**  
 この図面は土地区画整理組合等から引き継いだ  
 ものです。  
 換地処分時点のもので現況とは必ずしも一致し  
 ないことがあります。  
 参考図として取り扱い願います。

## 面積（倍横距法）計算書

地番： 74-7

測点名	X座標	Y座標	DX	DY	倍横距	倍面積	方向角	夾角	距離
P74-16	-69072.3895	12031.5239	-22.8328	-3.5471	-3.5471	80.9895502	188-49-49	89-55-52	23.107
P74-17	-69095.2223	12027.9769	-0.0181	0.2026	-6.8915	0.1247589	95-06-22	86-16-33	0.203
36L 8	-69095.2404	12028.1795	-0.1561	2.2181	-4.4708	0.6980546	94-01-35	178-55-13	2.224
36L 9	-69095.3966	12030.3976	-0.0346	2.2365	-0.0162	0.0005623	90-53-14	176-51-39	2.237
36L 10	-69095.4312	12032.6341	0.0984	2.2261	4.4464	0.4373649	87-28-12	176-34-58	2.228
36L 11	-69095.3329	12034.8602	0.2127	2.2193	8.8918	1.8909657	84-31-35	177-03-23	2.229
36L 12	-69095.1202	12037.0795	0.0995	0.6795	11.7906	1.1730349	81-40-13	177-08-38	0.687
P74-15	-69095.0207	12037.7590	21.1102	3.2580	15.7281	332.0244161	8-46-25	107-06-12	21.360
P74-14	-69073.9105	12041.0170	0.0868	-0.3340	18.6522	1.6191061	284-34-07	95-47-42	0.345
P74-6	-69073.8236	12040.6830	1.4341	-9.1591	9.1591	13.1354529	278-53-57	174-19-50	9.271
合計					倍面積	432.0932664			63.891
					面積	216.0466332			
					坪数	65.35			

**ご注意**  
 この図面は土地区画整理組合等から引き継いだ  
 ものです。  
 換地処分時点のもので現況とは必ずしも一致し  
 ないことがあります。  
 参考図として取り扱い願います。

## 面積（倍横距法）計算書

地番： 74-8

測点名	X座標	Y座標	DX	DY	倍横距	倍面積	方向角	夾角	距離
P74-1	-69061.5907	12013.5203	-18.3892	-12.1823	-12.1823	224.0226934	213-31-24	90-52-46	22.058
G3-13-3	-69079.9799	12001.3380	-2.9596	0.6228	-23.7418	70.2665643	168-07-02	134-35-38	3.024
G3-13-4	-69082.9395	12001.9608	-6.3263	9.6203	-13.4988	85.3967062	123-19-43	135-12-41	11.514
36L BC	-69089.2658	12011.5811	-1.1605	1.9063	-1.9722	2.2887981	121-19-58	178-00-15	2.232
36L 1	-69090.4263	12013.4874	-1.0735	1.9493	1.8834	-2.0218501	118-50-35	177-30-37	2.225
36L 2	-69091.4998	12015.4366	-0.9478	2.0198	5.8524	-5.5471234	115-08-22	176-17-47	2.231
36L 3	-69092.4477	12017.4564	-0.8320	2.0626	9.9348	-8.2660831	111-58-08	176-49-46	2.224
36L 4	-69093.2797	12019.5190	-0.6649	2.1122	14.1096	-9.3819345	107-28-28	175-30-20	2.214
36L 5	-69093.9446	12021.6312	-0.5657	2.1593	18.3811	-10.3987979	104-40-53	177-12-25	2.232
36L 6	-69094.5104	12023.7905	-0.4359	2.1784	22.7187	-9.9038890	101-18-59	176-38-06	2.222
36L 7	-69094.9463	12025.9689	-0.2760	2.0080	26.9051	-7.4266771	97-49-38	176-30-39	2.027
P74-17	-69095.2223	12027.9769	22.8328	3.5471	32.4602	741.1584913	8-49-49	91-00-11	23.107
P74-16	-69072.3895	12031.5239	0.2314	-1.5108	34.4965	7.9833108	278-42-32	89-52-43	1.528
P74-2	-69072.1581	12030.0131	3.4950	-5.4527	27.5329	96.2271900	302-39-30	203-56-58	6.477
P74-22	-69068.6631	12024.5604	7.0724	-11.0401	11.0401	78.0796472	302-38-38	179-59-08	13.111
合計					倍面積	1252.4770460			98.426
					面積	626.2385230			
					坪数	189.43			

**ご注意**  
 この図面は土地区画整理組合等から引き継いだ  
 ものです。  
 換地処分時点のもので現況とは必ずしも一致し  
 ないことがあります。  
 参考図として取り扱い願います。

## 面積（倍横距法）計算書

地番： 74-9

測点名	X座標	Y座標	DX	DY	倍横距	倍面積	方向角	夾角	距離
P74-20	-69048.5044	12040.9030	-9.9504	-6.3717	-6.3717	63.4005412	212-37-59	95-29-09	11.816
P74-19	-69058.4547	12034.5314	1.5737	-2.4296	-15.1729	-23.8781672	302-55-58	270-17-59	2.895
P74-21	-69056.8810	12032.1018	-11.7821	-7.5414	-25.1439	296.2469023	212-37-20	89-41-22	13.989
P74-22	-69068.6631	12024.5604	-3.4950	5.4527	-27.2325	95.1772219	122-39-30	90-02-10	6.477
P74-2	-69072.1581	12030.0131	-0.2314	1.5108	-20.2690	4.6907244	98-42-32	156-03-02	1.528
P74-16	-69072.3895	12031.5239	-1.4341	9.1591	-9.5991	13.7664865	98-53-57	180-11-25	9.271
P74-6	-69073.8236	12040.6830	23.7101	3.6779	3.2379	76.7703812	8-49-02	89-55-05	23.994
P74-5	-69050.1135	12044.3609	0.0531	-0.1337	6.7820	0.3601413	291-39-42	102-50-40	0.144
35R 3	-69050.0604	12044.2272	0.9263	-2.0961	4.5523	4.2169152	293-50-32	182-10-50	2.292
35R 2	-69049.1341	12042.1311	0.6297	-1.2281	1.2281	0.7733523	297-08-50	183-18-18	1.380
合計					倍面積	531.5244991			73.786
					面積	265.7622495			
					坪数	80.39			

## 面積（倍横距法）計算書

地番： 74-10

測点名	X座標	Y座標	DX	DY	倍横距	倍面積	方向角	夾角	距離
P74-18	-69049.9255	12021.2504	-11.6652	-7.7301	-7.7301	90.1728182	213-31-52	90-52-20	13.994
P74-1	-69061.5907	12013.5203	-7.0724	11.0401	-4.4201	31.2604971	122-38-38	89-06-46	13.111
P74-22	-69068.6631	12024.5604	11.7821	7.5414	14.1614	166.8506373	32-37-20	89-58-42	13.989
P74-21	-69056.8810	12032.1018	6.9555	-10.8514	10.8514	75.4765431	302-39-32	90-02-12	12.889
合計					倍面積	363.7604956			53.983
					面積	181.8802478			
					坪数	55.01			

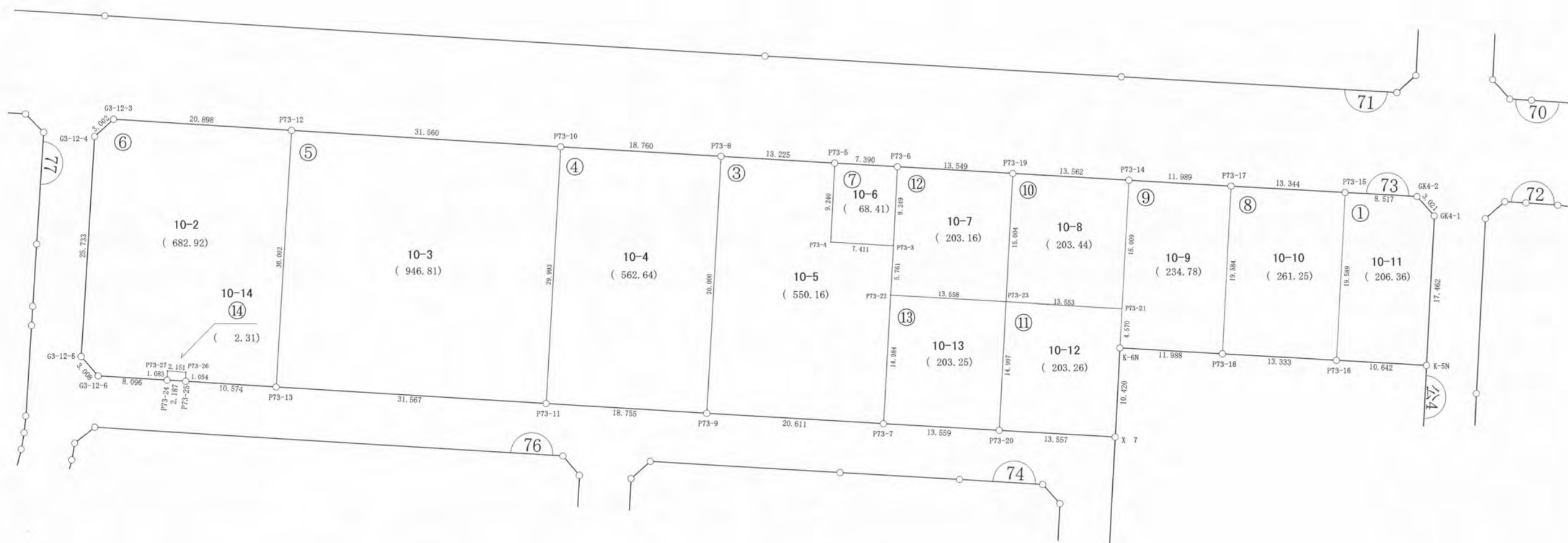

**ご注意**  
 この図面は土地区画整理組合等から引き継いだ  
 ものです。  
 換地処分時点のもので現況とは必ずしも一致し  
 ないことがあります。  
 参考図として取り扱い願います。

木更津都市計画事業中尾・伊豆島  
特定土地区画整理事業

確 定 図

縮尺 1:500

所在 ほたる野四丁目



**ご注意**  
 この図面は土地区画整理組合等から引き継いだ  
 ものです。  
 換地処分時点のもので現況とは必ずしも一致し  
 ないことがあります。  
 参考図として取り扱い願います。

凡 例	
記 号	名 称
144	街区番号
①	画地番号
31.020	辺 長
(671.32)	画地面積
29-1	換地処分後の土地

※以下面積計算書は画地番号順に掲載しています。

## 面積（倍横距法）計算書

地番： 73-1

測点名	X座標	Y座標	D X	D Y	倍横距	倍面積	方向角	夾角	距離
GK4-1	-68986.3042	12022.7582	-0.5988	-2.9612	-2.9612	1.7730326	258-34-08	134-58-56	3.021
GK4-2	-68986.9029	12019.7970	-7.1054	-4.6960	-10.6184	75.4484762	213-27-39	134-53-31	8.517
P73-15	-68994.0083	12015.1010	-10.8265	16.3251	1.0107	-10.9421096	123-33-05	90-05-26	19.589
P73-16	-69004.8348	12031.4261	8.8708	5.8786	23.2145	205.9308996	33-31-56	89-58-51	10.642
K-5N	-68995.9640	12037.3048	9.6598	-14.5465	14.5465	140.5171875	303-35-12	90-03-16	17.462
合計					倍面積	412.7274864			59.231
					面積	206.3637432			
					坪数	62.42			

## 面積（倍横距法）計算書

地番： 73-3

測点名	X座標	Y座標	D X	D Y	倍横距	倍面積	方向角	夾角	距離
P73-5	-69043.8944	11982.0617	-11.0210	-7.3110	-7.3110	80.5741412	213-33-33	90-05-47	13.225
P73-8	-69054.9154	11974.7507	-16.5689	25.0088	10.3869	-172.0992418	123-31-31	89-57-58	30.000
P73-9	-69071.4843	11999.7596	17.1796	11.3874	46.7831	803.7157255	33-32-17	90-00-46	20.611
P73-7	-69054.3047	12011.1469	8.2790	-12.4891	45.6814	378.1962638	303-32-25	90-00-08	14.984
P73-22	-69046.0257	11998.6579	3.2083	-4.7849	28.4074	91.1387321	303-50-30	180-18-05	5.761
P73-3	-69042.8174	11993.8729	-6.1718	-4.1029	19.5195	-120.4713487	213-36-54	89-46-24	7.411
P73-4	-69048.9892	11989.7700	5.0948	-7.7083	7.7083	39.2725185	303-27-46	269-50-52	9.240
合計					倍面積	1100.3267906			101.232
					面積	550.1633953			
					坪数	166.42			

**ご注意**  
 この図面は土地区画整理組合等から引き継いだ  
 ものです。  
 換地処分時点のもので現況とは必ずしも一致し  
 ないことがあります。  
 参考図として取り扱い願います。

## 面積（倍横距法）計算書

地番： 73-4

測点名	X座標	Y座標	D X	D Y	倍横距	倍面積	方向角	夾角	距離
P73-8	-69054.9154	11974.7507	-15.6369	-10.3639	-10.3639	162.0603971	213-32-09	90-00-38	18.760
P73-10	-69070.5523	11964.3868	-16.5612	25.0064	4.2785	-70.8577175	123-30-56	89-58-47	29.993
P73-11	-69087.1135	11989.3932	15.6292	10.3663	39.6513	619.7198445	33-33-18	90-02-22	18.755
P73-9	-69071.4843	11999.7596	16.5689	-25.0088	25.0088	414.3688628	303-31-31	89-58-13	30.000
合計					倍面積	1125.2913869			97.508
					面積	562.6456935			
					坪数	170.20			

## 面積（倍横距法）計算書

地番： 73-5

測点名	X座標	Y座標	D X	D Y	倍横距	倍面積	方向角	夾角	距離
P73-10	-69070.5523	11964.3868	-26.3084	-17.4322	-17.4322	458.6141811	213-31-44	90-00-48	31.560
P73-12	-69096.8608	11946.9546	-16.5718	25.0095	-9.8549	163.3134496	123-31-45	90-00-01	30.002
P73-13	-69113.4326	11971.9641	26.3190	17.4291	32.5838	857.5725303	33-30-49	89-59-04	31.567
P73-11	-69087.1135	11989.3932	16.5612	-25.0064	25.0064	414.1365491	303-30-56	90-00-07	29.993
合計					倍面積	1893.6367101			123.122
					面積	946.8183551			
					坪数	286.41			

**ご注意**  
 この図面は土地区画整理組合等から引き継いだ  
 ものです。  
 換地処分時点のもので現況とは必ずしも一致し  
 ないことがあります。  
 参考図として取り扱い願います。

## 面積（倍横距法）計算書

地番： 73-6

測点名	X座標	Y座標	D X	D Y	倍横距	倍面積	方向角	夾角	距離
P73-12	-69096.8608	11946.9546	-17.4151	-11.5512	-11.5512	201.1650944	213-33-21	90-01-36	20.898
G3-12-3	-69114.2759	11935.4034	-2.9340	0.6349	-22.4675	65.9198766	167-47-27	134-14-06	3.002
G3-12-4	-69117.2099	11936.0382	-14.2080	21.4555	-0.3772	5.3589116	123-30-47	135-43-20	25.733
G3-12-5	-69131.4179	11957.4937	0.6005	2.9479	24.0262	14.4266101	78-29-13	134-58-26	3.008
G3-12-6	-69130.8175	11960.4416	6.7498	4.4696	31.4437	212.2397662	33-30-42	135-01-29	8.096
P73-24	-69124.0676	11964.9112	0.5983	-0.9024	35.0109	20.9475502	303-32-44	90-02-02	1.083
P73-27	-69123.4693	11964.0088	1.7768	1.2119	35.3205	62.7567484	34-17-51	270-45-07	2.151
P73-26	-69121.6925	11965.2208	-0.5512	0.8978	37.4302	-20.6320616	121-32-55	267-15-04	1.054
P73-25	-69122.2438	11966.1185	8.8112	5.8455	44.1735	389.2221274	33-33-40	92-00-45	10.574
P73-13	-69113.4326	11971.9641	16.5718	-25.0095	25.0095	414.4529885	303-31-45	89-58-05	30.002
合計					倍面積	1365.8576118			105.601
					面積	682.9288059			
					坪数	206.58			

## 面積（倍横距法）計算書

地番： 73-7

測点名	X座標	Y座標	D X	D Y	倍横距	倍面積	方向角	夾角	距離
P73-6	-69037.7351	11986.1459	-6.1593	-4.0842	-4.0842	25.1559441	213-32-53	90-12-50	7.390
P73-5	-69043.8944	11982.0617	-5.0948	7.7083	-0.4601	2.3440127	123-27-46	89-54-53	9.240
P73-4	-69048.9892	11989.7700	6.1718	4.1029	11.3511	70.0573579	33-36-54	90-09-08	7.411
P73-3	-69042.8174	11993.8729	5.0823	-7.7270	7.7270	39.2712072	303-20-03	89-43-09	9.249
合計					倍面積	136.8285218			33.290
					面積	68.4142609			
					坪数	20.69			

**ご注意**  
 この図面は土地区画整理組合等から引き継いだ  
 ものです。  
 換地処分時点のもので現況とは必ずしも一致し  
 ないことがあります。  
 参考図として取り扱い願います。

## 面積（倍横距法）計算書

地番： 73-8

測点名	X座標	Y座標	D X	D Y	倍横距	倍面積	方向角	夾角	距離
P73-15	-68994.0083	12015.1010	-11.1265	-7.3673	-7.3673	81.9718822	213-30-36	89-57-31	13.344
P73-17	-69005.1348	12007.7337	-10.8144	16.3270	1.5925	-17.2215798	123-31-08	90-00-32	19.584
P73-18	-69015.9492	12024.0607	11.1144	7.3654	25.2849	281.0258111	33-31-55	90-00-47	13.333
P73-16	-69004.8348	12031.4261	10.8265	-16.3251	16.3251	176.7433410	303-33-05	90-01-10	19.589
合計					倍面積	522.5194545			65.850
					面積	261.2597273			
					坪数	79.03			

## 面積（倍横距法）計算書

地番： 73-9

測点名	X座標	Y座標	D X	D Y	倍横距	倍面積	方向角	夾角	距離
P73-17	-69005.1348	12007.7337	-9.9962	-6.6192	-6.6192	66.1664035	213-30-40	89-59-32	11.989
P73-14	-69015.1310	12001.1146	-8.2901	12.5117	-0.7267	6.0240047	123-31-41	90-01-01	15.009
P73-21	-69023.4211	12013.6262	-2.5210	3.8123	15.5973	-39.3201236	123-28-33	179-56-52	4.570
K-6N	-69025.9421	12017.4385	9.9929	6.6223	26.0318	260.1329952	33-31-56	90-03-23	11.988
P73-18	-69015.9492	12024.0607	10.8144	-16.3270	16.3270	176.5663568	303-31-08	89-59-12	19.584
合計					倍面積	469.5696366			63.140
					面積	234.7848183			
					坪数	71.02			

## 面積（倍横距法）計算書

地番： 73-10

測点名	X座標	Y座標	D X	D Y	倍横距	倍面積	方向角	夾角	距離
P73-14	-69015.1310	12001.1146	-11.3056	-7.4901	-7.4901	84.6797047	213-31-30	89-59-49	13.562
P73-19	-69026.4366	11993.6245	-8.2799	12.5124	-2.4678	20.4330696	123-29-39	89-58-09	15.004
P73-23	-69034.7165	12006.1368	11.2954	7.4894	17.5340	198.0527083	33-32-47	90-03-08	13.553
P73-21	-69023.4211	12013.6262	8.2901	-12.5117	12.5117	103.7229695	303-31-41	89-58-54	15.009
合計					倍面積	406.8884520			57.128
					面積	203.4442260			
					坪数	61.54			

**ご注意**  
 この図面は土地区画整理組合等から引き継いだ  
 ものです。  
 換地処分時点のもので現況とは必ずしも一致し  
 ないことがあります。  
 参考図として取り扱い願います。

ご注意  
 この図面は土地区画整理組合等から引き継いだ  
 ものです。  
 換地処分時点のもので現況とは必ずしも一致し  
 ないことがあります。  
 参考図として取り扱い願います。

### 面積（倍横距法）計算書

地番： 73-11

測点名	X座標	Y座標	D X	D Y	倍横距	倍面積	方向角	夾角	距離
P73-21	-69023.4211	12013.6262	-11.2954	-7.4894	-7.4894	84.5953974	213-32-47	90-04-14	13.553
P73-23	-69034.7165	12006.1368	-8.2860	12.5002	-2.4786	20.5376094	123-32-21	89-59-34	14.997
P73-20	-69043.0025	12018.6370	11.3030	7.4861	17.5077	197.8887019	33-31-01	89-58-40	13.557
X 7	-69031.6995	12026.1231	5.7574	-8.6846	16.3091	93.8987987	303-32-32	90-01-31	10.420
K-6N	-69025.9421	12017.4385	2.5210	-3.8123	3.8123	9.6105574	303-28-33	179-56-01	4.570
合計					倍面積	406.5310647			57.097
					面積	203.2655324			
					坪数	61.48			

### 面積（倍横距法）計算書

地番： 73-12

測点名	X座標	Y座標	D X	D Y	倍横距	倍面積	方向角	夾角	距離
P73-19	-69026.4366	11993.6245	-11.2985	-7.4786	-7.4786	84.4965928	213-30-04	90-00-25	13.549
P73-6	-69037.7351	11986.1459	-5.0823	7.7270	-7.2301	36.7459117	123-20-03	89-49-59	9.249
P73-3	-69042.8174	11993.8729	-3.2083	4.7849	5.2818	-16.9455602	123-50-30	180-30-27	5.761
P73-22	-69046.0257	11998.6579	11.3092	7.4790	17.5458	198.4281295	33-28-39	89-38-09	13.558
P73-23	-69034.7165	12006.1368	8.2799	-12.5124	12.5124	103.6011480	303-29-39	90-01-00	15.004
合計					倍面積	406.3262218			57.121
					面積	203.1631109			
					坪数	61.45			

### 面積（倍横距法）計算書

地番： 73-13

測点名	X座標	Y座標	D X	D Y	倍横距	倍面積	方向角	夾角	距離
P73-23	-69034.7165	12006.1368	-11.3092	-7.4790	-7.4790	84.5811391	213-28-39	89-56-18	13.558
P73-22	-69046.0257	11998.6579	-8.2790	12.4891	-2.4689	20.4399553	123-32-25	90-03-46	14.984
P73-7	-69054.3047	12011.1469	11.3022	7.4901	17.5103	197.9040776	33-31-58	89-59-33	13.559
P73-20	-69043.0025	12018.6370	8.2860	-12.5002	12.5002	103.5763811	303-32-21	90-00-23	14.997
合計					倍面積	406.5015531			57.098
					面積	203.2507766			
					坪数	61.48			

## 面積（倍横距法）計算書

地番： 73-14

測点名	X座標	Y座標	DX	DY	倍横距	倍面積	方向角	夾角	距離
P73-24	-69124.0676	11964.9112	0.5983	-0.9024	-0.9024	-0.5399132	303-32-44	270-02-34	1.083
P73-27	-69123.4693	11964.0088	1.7768	1.2119	-0.5929	-1.0533691	34-17-51	270-45-07	2.151
P73-26	-69121.6925	11965.2208	-0.5512	0.8978	1.5169	-0.8361187	121-32-55	267-15-04	1.054
P73-25	-69122.2438	11966.1185	-1.8239	-1.2073	1.2073	-2.2020243	213-30-10	271-57-15	2.187
合計					倍面積	-4.6314253			6.475
					面積	2.3157126			
					坪数	0.70			

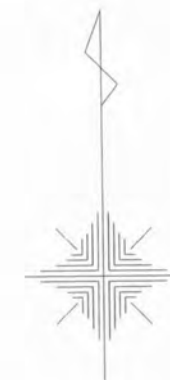
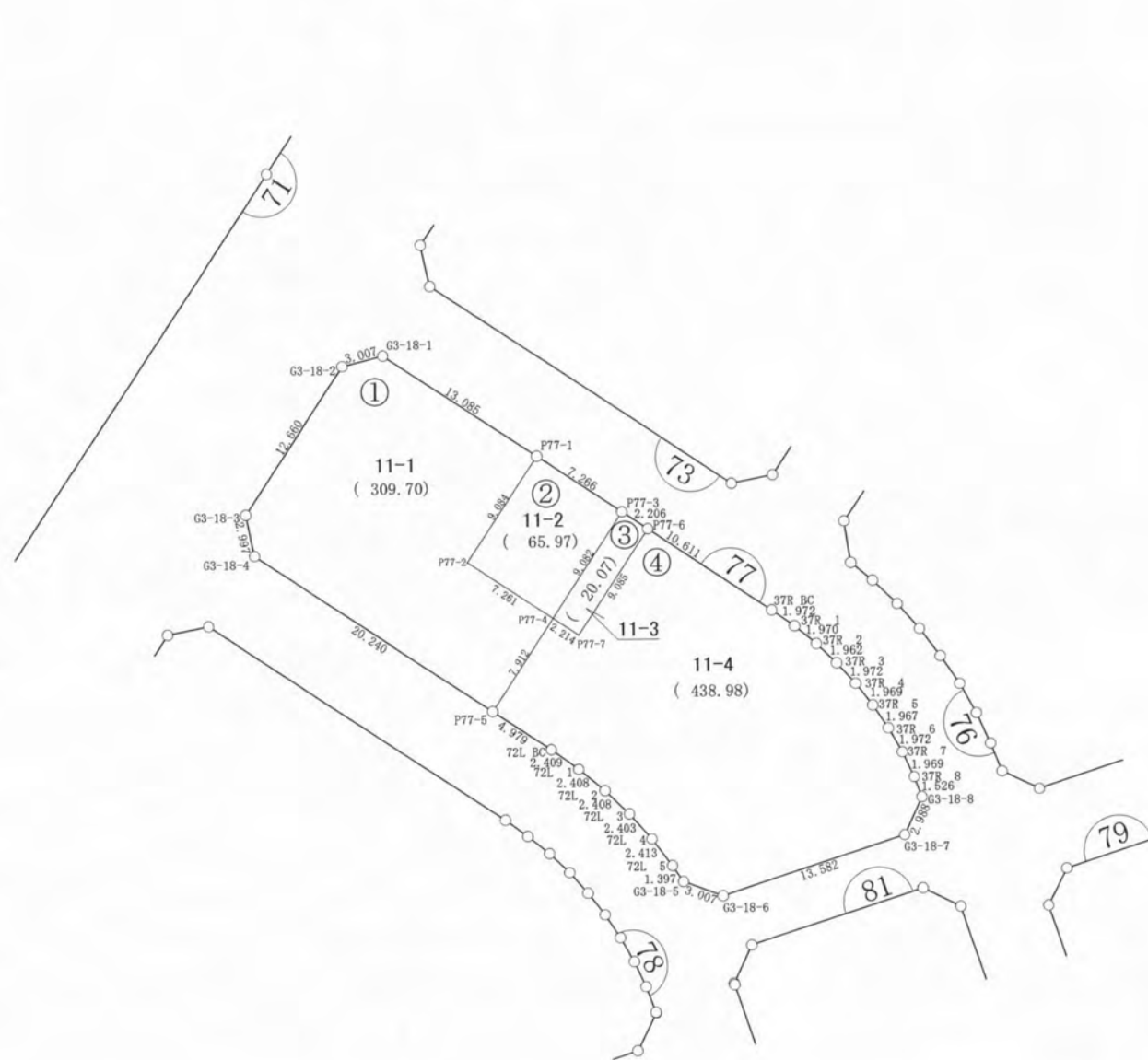
**ご注意**  
 この図面は土地区画整理組合等から引き継いだ  
 ものです。  
 換地処分時点のもので現況とは必ずしも一致し  
 ないことがあります。  
 参考図として取り扱い願います。

木更津都市計画事業中尾・伊豆島  
特定土地区画整理事業

確 定 図

縮尺 1:500

所在 ほたる野四丁目



**ご注意**  
 この図面は土地区画整理組合等から引き継いだ  
 ものです。  
 換地処分時点のもので現況とは必ずしも一致し  
 ないことがあります。  
 参考図として取り扱い願います。

凡 例	
記 号	名 称
144	街区番号
①	画地番号
31.020	辺 長
(671.32)	画地面積
29-1	換地処分後の土地

※以下面積計算書は画地番号順に掲載しています。

## 面積（倍横距法）計算書

地番： 77-1

測点名	X座標	Y座標	D X	D Y	倍横距	倍面積	方向角	夾角	距離
G3-18-1	-69122.1477	11932.6225	-0.7380	-2.9150	-2.9150	2.1511433	255-47-37	132-15-03	3.007
G3-18-2	-69122.8857	11929.7075	-10.5580	-6.9859	-12.8159	135.3100398	213-29-29	137-41-52	12.660
G3-18-3	-69133.4437	11922.7217	-2.9362	0.6005	-19.2013	56.3790602	168-26-33	134-57-04	2.997
G3-18-4	-69136.3799	11923.3221	-11.1763	16.8739	-1.7269	19.3006494	123-31-05	135-04-32	20.240
P77-5	-69147.5561	11940.1960	6.5960	4.3698	19.5168	128.7333775	33-31-27	90-00-22	7.912
P77-4	-69140.9601	11944.5658	4.0094	-6.0542	17.8324	71.4970189	303-30-52	89-59-25	7.261
P77-2	-69136.9507	11938.5116	7.5725	5.0173	16.7954	127.1838754	33-31-38	270-00-46	9.084
P77-1	-69129.3782	11943.5289	7.2305	-10.9064	10.9064	78.8583289	303-32-34	90-00-56	13.085
合計					倍面積	619.4134933			76.246
					面積	309.7067467			
					坪数	93.68			

## 面積（倍横距法）計算書

地番： 77-2

測点名	X座標	Y座標	D X	D Y	倍横距	倍面積	方向角	夾角	距離
P77-1	-69129.3782	11943.5289	-7.5725	-5.0173	-5.0173	37.9937611	213-31-38	89-59-51	9.084
P77-2	-69136.9507	11938.5116	-4.0094	6.0542	-3.9804	15.9590219	123-30-52	89-59-14	7.261
P77-4	-69140.9601	11944.5658	7.5685	5.0198	7.0937	53.6884444	33-33-16	90-02-24	9.082
P77-3	-69133.3916	11949.5857	4.0134	-6.0567	6.0567	24.3080833	303-31-47	89-58-31	7.266
合計					倍面積	131.9493107			32.693
					面積	65.9746553			
					坪数	19.95			

**ご注意**  
 この図面は土地区画整理組合等から引き継いだ  
 ものです。  
 換地処分時点のもので現況とは必ずしも一致し  
 ないことがあります。  
 参考図として取り扱い願います。

## 面積（倍横距法）計算書

地番： 77-3

測点名	X座標	Y座標	D X	D Y	倍横距	倍面積	方向角	夾角	距離
P77-3	-69133.3916	11949.5857	-7.5685	-5.0198	-5.0198	37.9926124	213-33-16	90-03-55	9.082
P77-4	-69140.9601	11944.5658	-1.2239	1.8444	-8.1953	10.0304202	123-34-06	90-00-50	2.214
P77-7	-69142.1840	11946.4102	7.5752	5.0152	-1.3357	-10.1179143	33-30-24	89-56-18	9.085
P77-6	-69134.6088	11951.4255	1.2172	-1.8398	1.8398	2.2394349	303-29-21	89-58-57	2.206
合計					倍面積	40.1445533			22.587
					面積	20.0722766			
					坪数	6.07			

**ご注意**  
 この図面は土地区画整理組合等から引き継いだ  
 ものです。  
 換地処分時点のもので現況とは必ずしも一致し  
 ないことがあります。  
 参考図として取り扱い願います。

## 面積（倍横距法）計算書

地番： 77-4

測点名	X座標	Y座標	DX	DY	倍横距	倍面積	方向角	夾角	距離
P77-6	-69134.6088	11951.4255	-7.5752	-5.0152	-5.0152	37.9914004	213-30-24	89-58-07	9.085
P77-7	-69142.1840	11946.4102	1.2239	-1.8444	-11.8748	-14.5339433	303-34-06	270-03-42	2.214
P77-4	-69140.9601	11944.5658	-6.5960	-4.3698	-18.0890	119.3156426	213-31-27	89-57-21	7.912
P77-5	-69147.5561	11940.1960	-2.7543	4.1481	-18.3108	50.4326948	123-35-01	90-03-34	4.979
72L BC	-69150.3104	11944.3441	-1.4031	1.9586	-12.2041	17.1239851	125-37-05	182-02-04	2.409
72L 1	-69151.7135	11946.3027	-1.5380	1.8533	-8.3923	12.9075580	129-41-21	184-04-16	2.408
72L 2	-69153.2516	11948.1560	-1.6701	1.7347	-4.8043	8.0238284	133-54-50	184-13-29	2.408
72L 3	-69154.9217	11949.8906	-1.7965	1.5963	-1.4734	2.6469569	138-22-40	184-27-50	2.403
72L 4	-69156.7182	11951.4869	-1.9096	1.4746	1.5975	-3.0505572	142-19-32	183-56-52	2.413
72L 5	-69158.6279	11952.9615	-1.1549	0.7858	3.8578	-4.4554405	145-46-10	183-26-38	1.397
G3-18-5	-69159.7828	11953.7472	-1.0285	2.8259	7.4695	-7.6826982	110-00-00	144-13-50	3.007
G3-18-6	-69160.8113	11956.5731	4.2675	12.8943	23.1896	98.9616352	71-41-15	141-41-15	13.582
G3-18-7	-69156.5438	11969.4674	2.7008	1.2773	37.3612	100.9044886	25-18-43	133-37-28	2.988
G3-18-8	-69153.8430	11970.7447	1.4267	-0.5425	38.0961	54.3520493	339-10-54	133-52-11	1.526
37R 8	-69152.4163	11970.2023	1.7803	-0.8408	36.7129	65.3603982	334-43-14	175-32-20	1.969
37R 7	-69150.6360	11969.3615	1.7189	-0.9663	34.9058	60.0001457	330-39-28	175-56-14	1.972
37R 6	-69148.9171	11968.3952	1.6418	-1.0836	32.8560	53.9434992	326-34-33	175-55-05	1.967
37R 5	-69147.2753	11967.3116	1.5593	-1.2016	30.5708	47.6696668	322-22-59	175-48-26	1.969
37R 4	-69145.7160	11966.1101	1.4722	-1.3122	28.0571	41.3062043	318-17-23	175-54-24	1.972
37R 3	-69144.2437	11964.7979	1.3616	-1.4124	25.3325	34.4933221	313-57-06	175-39-43	1.962
37R 2	-69142.8821	11963.3855	1.2573	-1.5167	22.4035	28.1684071	309-39-31	175-42-25	1.970
37R 1	-69141.6248	11961.8688	1.1536	-1.5991	19.2877	22.2507761	305-48-28	176-08-57	1.972
37R BC	-69140.4712	11960.2698	5.8623	-8.8443	8.8443	51.8483402	303-32-17	177-43-49	10.611
合計					倍面積	877.9783599			85.095
					面積	438.9891800			
					坪数	132.79			

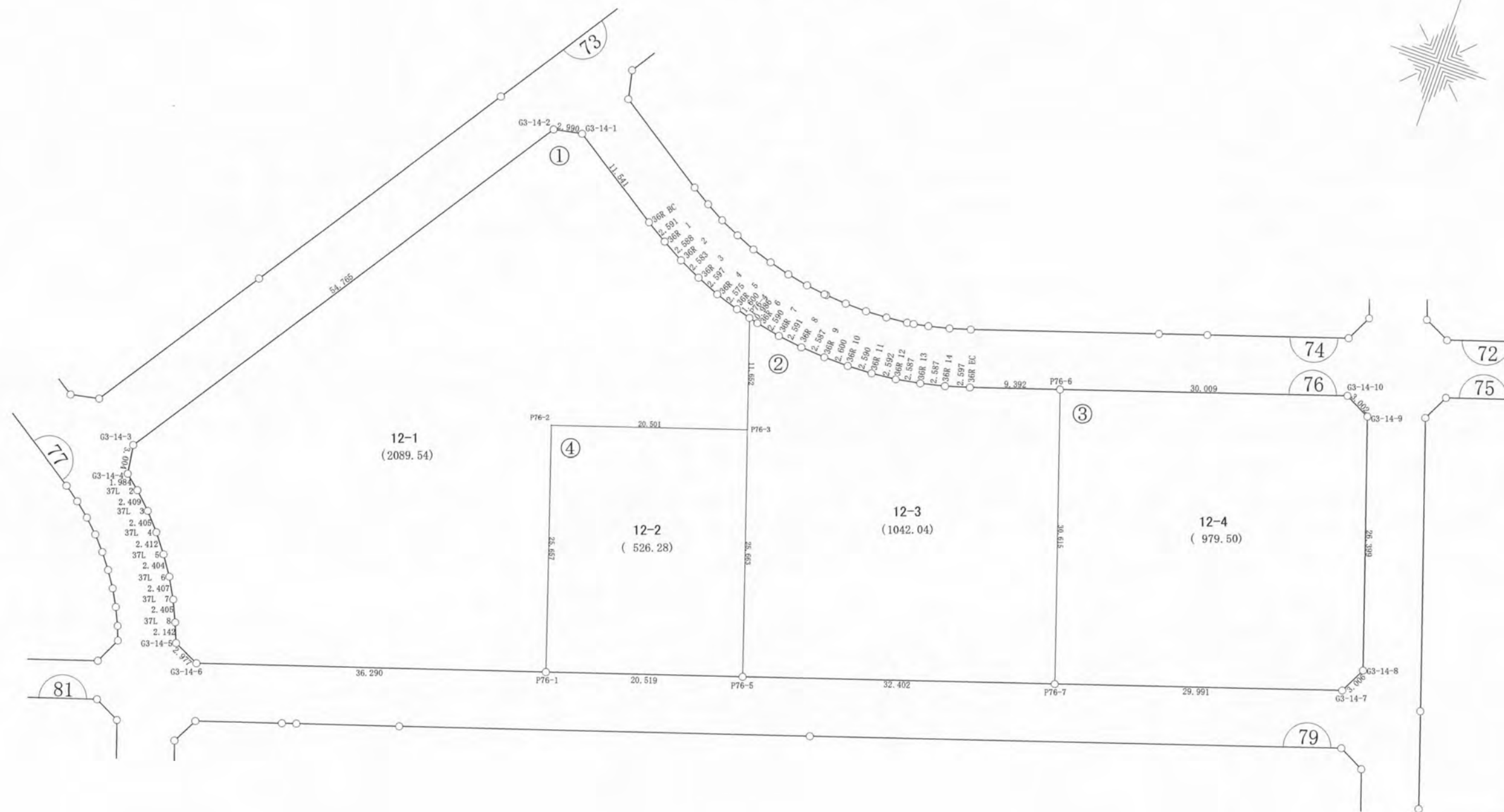
**ご注意**  
 この図面は土地区画整理組合等から引き継いだ  
 ものです。  
 換地処分時点のもので現況とは必ずしも一致し  
 ないことがあります。  
 参考図として取り扱い願います。

木更津都市計画事業中尾・伊豆島  
特定土地区画整理事業

確 定 図

縮尺 1:500

所在 ほたる野四丁目



**ご注意**  
 この図面は土地区画整理組合等から引き継いだ  
 ものです。  
 換地処分時点のもので現況とは必ずしも一致し  
 ないことがあります。  
 参考図として取り扱い願います。

凡 例	
記 号	名 称
144	街区番号
①	画地番号
31.020	辺 長
(671.32)	画地面積
29-1	換地処分後の土地

※以下面積計算書は画地番号順に掲載しています。

## 面積（倍横距法）計算書

地番： 76-1

測点名	X座標	Y座標	DX	DY	倍横距	倍面積	方向角	夾角	距離
G3-14-1	-69087.9394	11998.6161	-0.5651	-2.9359	-2.9359	1.6589449	259-06-21	135-47-50	2.990
G3-14-2	-69088.5044	11995.6802	-45.6543	-30.2475	-36.1193	1649.0040792	213-31-33	134-25-12	54.765
G3-14-3	-69134.1587	11965.4327	-2.9712	0.4437	-65.9232	195.8715358	171-30-27	137-58-54	3.004
G3-14-4	-69137.1300	11965.8763	-1.2792	1.5165	-63.9631	81.8231268	130-08-57	138-38-30	1.984
37L 2	-69138.4092	11967.3928	-1.6734	1.7327	-60.7139	101.6003736	134-00-13	183-51-16	2.409
37L 3	-69140.0826	11969.1255	-1.8002	1.5941	-57.3872	103.3098761	138-28-32	184-28-19	2.405
37L 4	-69141.8828	11970.7195	-1.9086	1.4754	-54.3177	103.6721319	142-17-45	183-49-13	2.412
37L 5	-69143.7915	11972.1949	-1.9903	1.3484	-51.4940	102.4896356	145-53-02	183-35-17	2.404
37L 6	-69145.7818	11973.5433	-2.0981	1.1799	-48.9658	102.7360153	150-38-56	184-45-54	2.407
37L 7	-69147.8799	11974.7231	-2.1850	1.0054	-46.7805	102.2162382	155-17-31	184-38-35	2.405
37L 8	-69150.0649	11975.7285	-1.9883	0.7974	-44.9778	89.4299523	158-08-52	182-51-21	2.142
G3-14-5	-69152.0532	11976.5259	-1.2736	2.6910	-41.4895	52.8427579	115-19-42	137-10-50	2.977
G3-14-6	-69153.3269	11979.2169	11.3379	34.4739	-4.3246	-49.0316972	71-47-42	136-28-00	36.290
P76-1	-69141.9890	12013.6907	24.3704	-8.0215	22.1278	539.2631320	341-46-52	89-59-10	25.657
P76-2	-69117.6186	12005.6692	6.4207	19.4699	33.5762	215.5820906	71-44-55	269-58-03	20.501
P76-3	-69111.1979	12025.1391	11.0660	-3.6495	49.3965	546.6199918	341-44-51	89-59-56	11.652
P76-4	-69100.1319	12021.4896	0.4237	-1.5432	44.2038	18.7302444	285-21-13	123-36-22	1.600
36R 5	-69099.7082	12019.9464	0.7772	-2.4545	40.2061	31.2497817	287-34-15	182-13-02	2.575
36R 4	-69098.9310	12017.4919	0.9594	-2.4134	35.3383	33.9048903	291-40-49	184-06-34	2.597
36R 3	-69097.9715	12015.0785	1.0904	-2.3421	30.5828	33.3486234	294-57-57	183-17-08	2.583
36R 2	-69096.8811	12012.7365	1.2601	-2.2608	25.9799	32.7382519	299-08-05	184-10-08	2.588
36R 1	-69095.6210	12010.4757	1.3440	-2.2148	21.5044	28.9026410	301-15-05	182-07-00	2.591
36R BC	-69094.2769	12008.2609	6.3376	-9.6448	9.6448	61.1244312	303-18-31	182-03-26	11.541
合計					倍面積	4179.0870487			202.479
					面積	2089.5435244			
					坪数	632.08			

**ご注意**  
 この図面は土地区画整理組合等から引き継いだ  
 ものです。  
 換地処分時点のもので現況とは必ずしも一致し  
 ないことがあります。  
 参考図として取り扱い願います。

## 面積（倍横距法）計算書

地番： 76-2

測点名	X座標	Y座標	D X	D Y	倍横距	倍面積	方向角	夾角	距離
P76-4	-69100.1319	12021.4896	-11.0660	3.6495	3.6495	-40.3854769	161-44-51	58-01-54	11.652
P76-3	-69111.1979	12025.1391	-24.3704	8.0403	15.3394	-373.8267527	161-44-28	179-59-37	25.663
P76-5	-69135.5683	12033.1794	10.1361	30.7756	54.1552	548.9233838	71-46-13	90-01-45	32.402
P76-7	-69125.4322	12063.9550	29.0784	-9.5764	75.3544	2191.1805641	341-46-18	90-00-05	30.615
P76-6	-69096.3539	12054.3786	-2.9445	-8.9186	56.8593	-167.4197392	251-43-46	89-57-28	9.392
36R EC	-69099.2983	12045.4599	-0.7310	-2.4917	45.4489	-33.2213529	253-39-02	181-55-16	2.597
36R 14	-69100.0293	12042.9682	-0.5873	-2.5198	40.4374	-23.7472587	256-52-52	183-13-50	2.587
36R 13	-69100.6165	12040.4484	-0.4579	-2.5461	35.3715	-16.1951648	259-48-20	182-55-28	2.587
36R 12	-69101.0744	12037.9023	-0.2565	-2.5797	30.2457	-7.7567705	264-19-22	184-31-02	2.592
36R 11	-69101.3309	12035.3226	-0.1077	-2.5877	25.0783	-2.6998951	267-37-04	183-17-42	2.590
36R 10	-69101.4385	12032.7349	0.0381	-2.5995	19.8911	0.7586730	270-50-26	183-13-22	2.600
36R 9	-69101.4004	12030.1354	0.1841	-2.5803	14.7113	2.7089481	274-04-55	183-14-29	2.587
36R 8	-69101.2162	12027.5551	0.3425	-2.5683	9.5627	3.2756060	277-35-49	183-30-54	2.591
36R 7	-69100.8737	12024.9868	0.5080	-2.5396	4.4548	2.2632107	281-18-45	183-42-56	2.590
36R 6	-69100.3657	12022.4472	0.2337	-0.9576	0.9576	0.2238049	283-42-57	182-24-12	0.986
合計					倍面積	2084.0817797			134.031
					面積	1042.0408898			
					坪数	315.21			

**ご注意**  
 この図面は土地区画整理組合等から引き継いだ  
 ものです。  
 換地処分時点のもので現況とは必ずしも一致し  
 ないことがあります。  
 参考図として取り扱い願います。

## 面積（倍横距法）計算書

地番： 76-3

測点名	X座標	Y座標	D X	D Y	倍横距	倍面積	方向角	夾角	距離
P76-6	-69096.3539	12054.3786	-29.0784	9.5764	9.5764	-278.4670065	161-46-18	90-01-58	30.615
P76-7	-69125.4322	12063.9550	9.3768	28.4872	47.6401	446.7141096	71-46-50	90-00-32	29.991
G3-14-7	-69116.0554	12092.4422	2.6769	1.3676	77.4950	207.4447179	27-03-47	135-16-57	3.006
G3-14-8	-69113.3785	12093.8099	25.0762	-8.2532	70.6095	1770.6190893	341-46-57	134-43-10	26.399
G3-14-9	-69088.3023	12085.5567	1.3517	-2.6802	59.6761	80.6667022	296-45-50	134-58-53	3.002
G3-14-10	-69086.9505	12082.8765	-9.4033	-28.4979	28.4979	-267.9760846	251-44-20	134-58-30	30.009
合計					倍面積	1959.0015278			123.022
					面積	979.5007639			
					坪数	296.29			

## 面積（倍横距法）計算書

地番： 76-4

測点名	X座標	Y座標	D X	D Y	倍横距	倍面積	方向角	夾角	距離
P76-3	-69111.1979	12025.1391	-6.4207	-19.4699	-19.4699	125.0102047	251-44-55	90-00-27	20.501
P76-2	-69117.6186	12005.6692	-24.3704	8.0215	-30.9183	753.4920193	161-46-52	90-01-57	25.657
P76-1	-69141.9890	12013.6907	6.4207	19.4887	-3.4081	-21.8822149	71-45-55	89-59-03	20.519
P76-5	-69135.5683	12033.1794	24.3704	-8.0403	8.0403	195.9458411	341-44-28	89-58-33	25.663
合計					倍面積	1052.5658502			92.340
					面積	526.2829251			
					坪数	159.20			

**ご注意**  
 この図面は土地区画整理組合等から引き継いだ  
 ものです。  
 換地処分時点のもので現況とは必ずしも一致し  
 ないことがあります。  
 参考図として取り扱い願います。