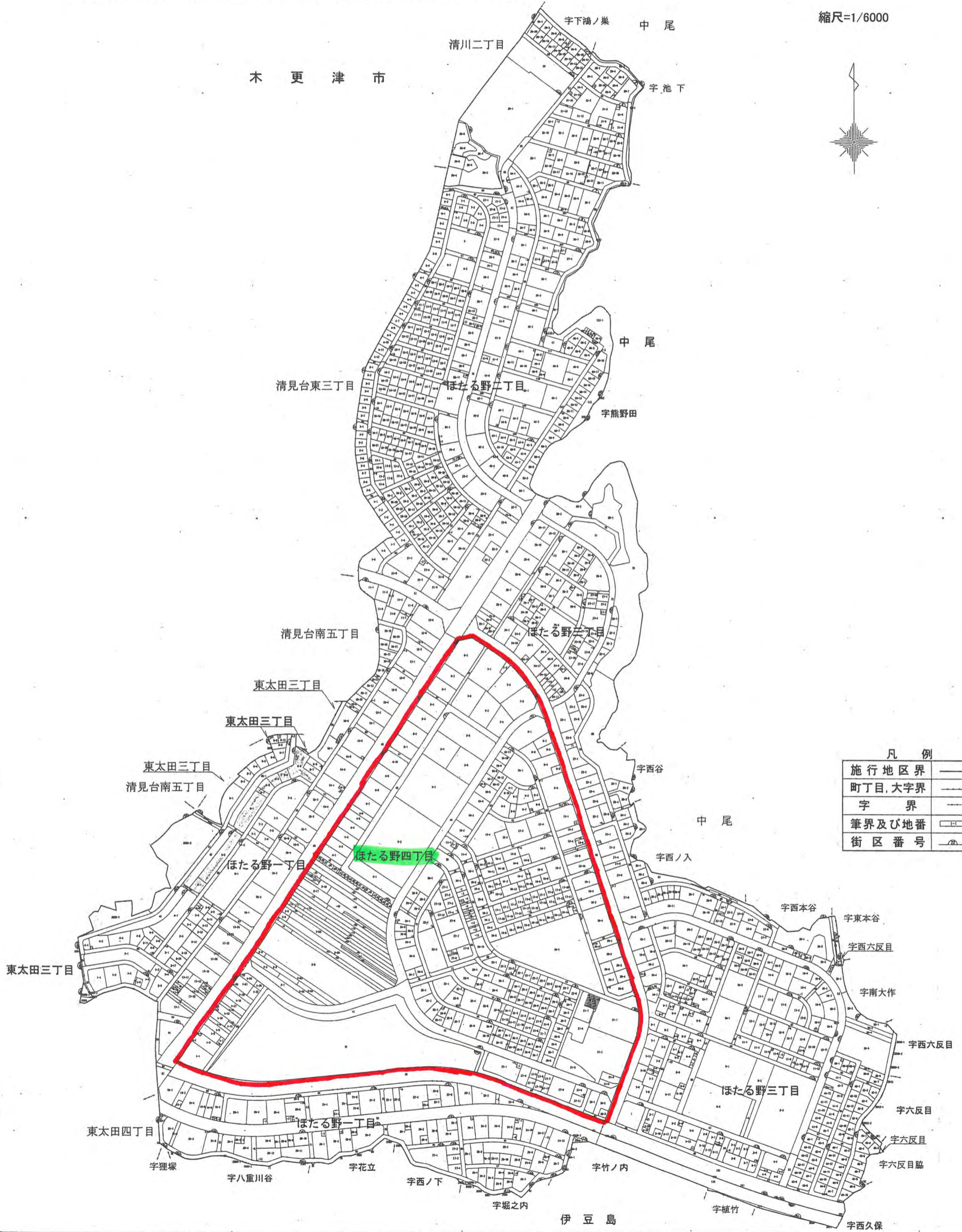
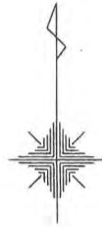


木更津都市計画事業 中尾・伊豆島特定土地地区画整理事業 位置図

縮尺=1/6000

木更津市



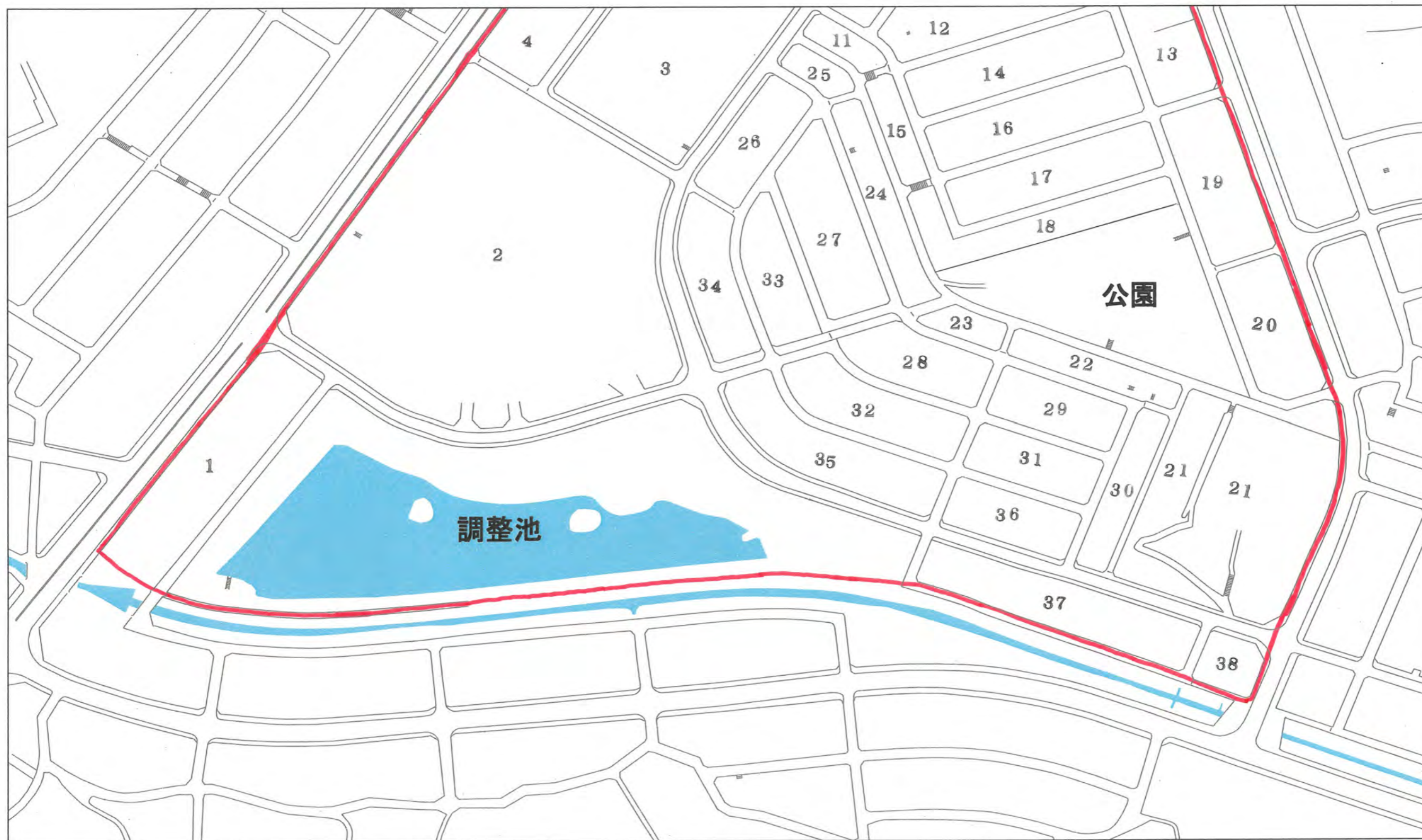
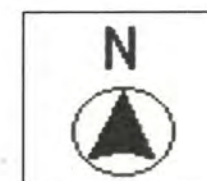
凡例	
施行地区界	——
町丁目, 大字界	——
字界	——
筆界及び地番	□
街区番号	①

ほたる野四丁目 位置図



※位置図に表示されている番号は地番です。
※以下、換地確定図の凡例「換地処分後の土地」とは地番を指しています。また、換地確定図は地番順に掲載しています。

ほたる野四丁目 位置図



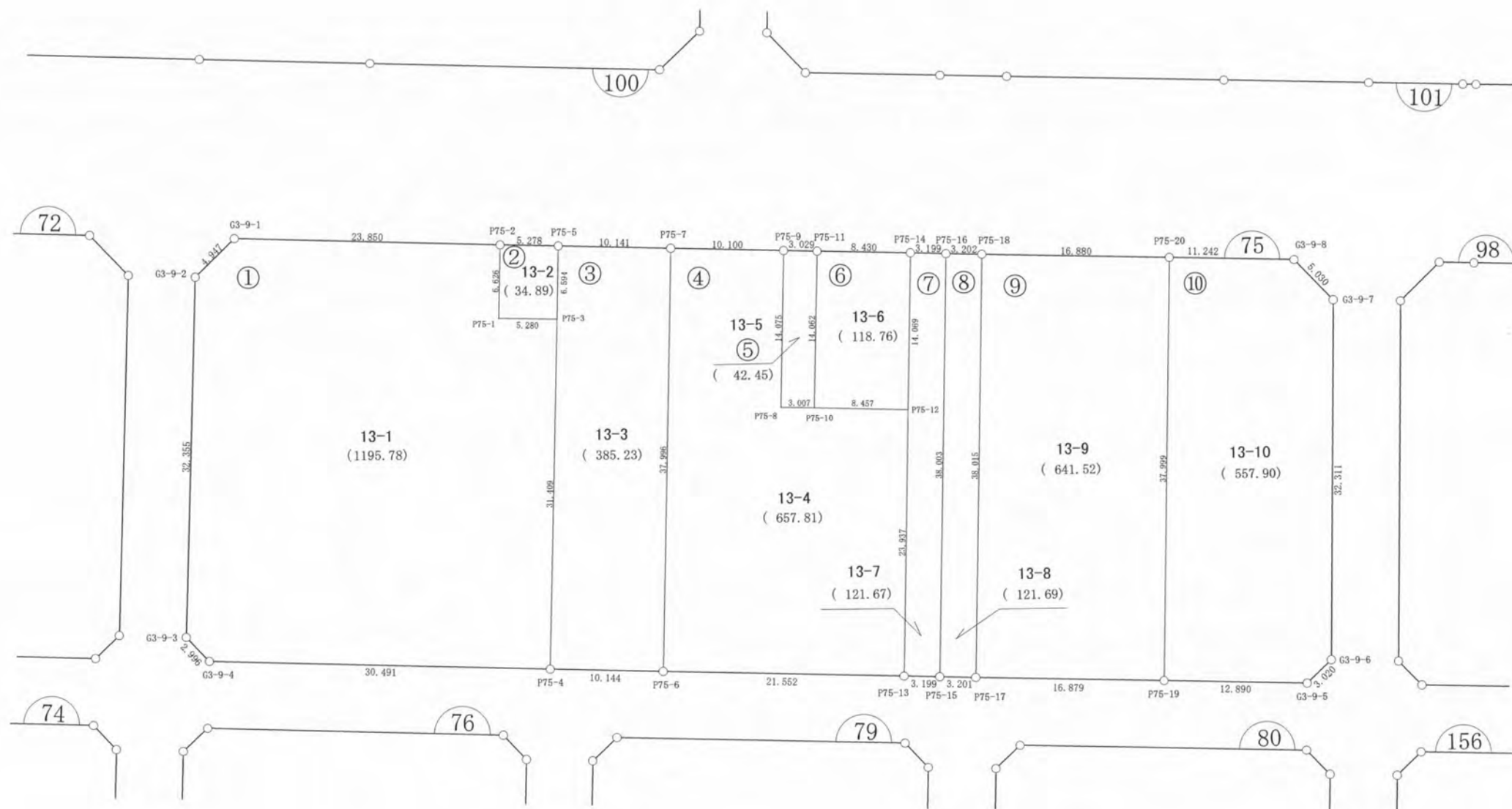
※位置図に表示されている番号は地番です。
※以下、換地確定図の凡例「換地処分後の土地」とは地番を指しています。また、換地確定図は地番順に掲載しています。

木更津都市計画事業中尾・伊豆島
特定土地区画整理事業

確定図

縮尺 1:500

所在 ほたる野四丁目



ご注意
この図面は土地区画整理組合等から引き継いだものです。
換地処分時点のもので現況とは必ずしも一致しないことがあります。
参考図として取り扱い願います。

※以下面積計算書は画地番号順に掲載しています。

凡 例	
記 号	名 称
144	街区番号
①	画地番号
31.020	辺 長
(671.32)	画地面積
29-1	換地処分後の土地

面積（倍横距法）計算書

地番： 75-1

測点名	X座標	Y座標	D X	D Y	倍横距	倍面積	方向角	夾角	距離
G3-9-1	-69075.8328	12127.7944	2.1612	-4.4501	-4.4501	-9.6173522	295-54-13	134-06-17	4.947
G3-9-2	-69073.6717	12123.3443	-10.0833	-30.7438	-39.6439	399.7416630	251-50-30	135-56-17	32.355
G3-9-3	-69083.7550	12092.6006	-2.6816	-1.3360	-71.7237	192.3327345	206-29-02	134-38-32	2.996
G3-9-4	-69086.4366	12091.2645	-28.9605	9.5402	-63.5195	1839.5534016	161-46-01	135-16-59	30.491
P75-4	-69115.3970	12100.8048	9.8227	29.8340	-24.1453	-237.1726757	71-46-34	90-00-33	31.409
P75-3	-69105.5743	12130.6387	5.0033	-1.6858	4.0028	20.0274781	341-22-45	89-36-11	5.280
P75-1	-69100.5710	12128.9529	2.0810	6.2912	8.6082	17.9137562	71-41-49	270-19-04	6.626
P75-2	-69098.4900	12135.2441	22.6571	-7.4497	7.4497	168.7896232	341-47-56	90-06-07	23.850
合計					倍面積	2391.5686288			137.954
					面積	1195.7843144			
					坪数	361.72			

面積（倍横距法）計算書

地番： 75-2

測点名	X座標	Y座標	D X	D Y	倍横距	倍面積	方向角	夾角	距離
P75-2	-69098.4900	12135.2441	-2.0810	-6.2912	-6.2912	13.0920549	251-41-49	89-58-08	6.626
P75-1	-69100.5710	12128.9529	-5.0033	1.6858	-10.8966	54.5194815	161-22-45	89-40-56	5.280
P75-3	-69105.5743	12130.6387	2.0724	6.2602	-2.9506	-6.1148091	71-41-00	90-18-15	6.594
P75-5	-69103.5019	12136.8989	5.0119	-1.6548	1.6548	8.2938368	341-43-41	90-02-41	5.278
合計					倍面積	69.7905641			23.778
					面積	34.8952820			
					坪数	10.55			

ご注意
 この図面は土地区画整理組合等から引き継いだ
 ものです。
 換地処分時点のもので現況とは必ずしも一致し
 ないことがあります。
 参考図として取り扱い願います。

面積（倍横距法）計算書

地番： 75-3

測点名	X座標	Y座標	DX	DY	倍横距	倍面積	方向角	夾角	距離
P75-4	-69115.3970	12100.8048	-9.6329	3.1780	3.1780	-30.6136479	161-44-29	89-57-55	10.144
P75-6	-69125.0299	12103.9828	11.8954	36.0858	42.4419	504.8642408	71-45-20	90-00-51	37.996
P75-7	-69113.1344	12140.0686	9.6326	-3.1696	75.3580	725.8899856	341-47-09	90-01-49	10.141
P75-5	-69103.5019	12136.8989	-2.0724	-6.2602	65.9281	-136.6295081	251-41-00	89-53-51	6.594
P75-3	-69105.5743	12130.6387	-9.8227	-29.8340	29.8340	-293.0507443	251-46-34	180-05-34	31.409
合計					倍面積	770.4603261			96.284
					面積	385.2301630			
					坪数	116.53			

面積（倍横距法）計算書

地番： 75-4

測点名	X座標	Y座標	DX	DY	倍横距	倍面積	方向角	夾角	距離
P75-7	-69113.1344	12140.0686	-11.8954	-36.0858	-36.0858	429.2558101	251-45-20	90-00-24	37.996
P75-6	-69125.0299	12103.9828	-20.4711	6.7385	-65.4331	1339.4881156	161-46-48	90-01-28	21.552
P75-13	-69145.5010	12110.7213	7.4946	22.7330	-35.9616	-269.5192580	71-45-13	89-58-25	23.937
P75-12	-69138.0063	12133.4543	8.0350	-2.6388	-15.8674	-127.4949395	341-49-10	90-03-57	8.457
P75-10	-69129.9713	12130.8155	2.8512	-0.9556	-19.4617	-55.4894694	341-28-19	179-39-09	3.007
P75-8	-69127.1201	12129.8600	4.3934	13.3719	-7.0454	-30.9530614	71-48-43	270-20-24	14.075
P75-9	-69122.7267	12143.2318	9.5923	-3.1632	3.1632	30.3426593	341-44-56	89-56-13	10.100
合計					倍面積	1315.6298568			119.124
					面積	657.8149284			
					坪数	198.98			

ご注意
 この図面は土地区画整理組合等から引き継いだ
 ものです。
 換地処分時点のもので現況とは必ずしも一致し
 ないことがあります。
 参考図として取り扱い願います。

面積（倍横距法）計算書

地番： 75-5

測点名	X座標	Y座標	D X	D Y	倍横距	倍面積	方向角	夾角	距離
P75-8	-69127.1201	12129.8600	-2.8512	0.9556	0.9556	-2.7244918	161-28-19	89-39-36	3.007
P75-10	-69129.9713	12130.8155	4.3687	13.3658	15.2769	66.7399033	71-53-59	90-25-40	14.062
P75-11	-69125.6026	12144.1813	2.8759	-0.9495	27.6932	79.6432758	341-43-48	89-49-49	3.029
P75-9	-69122.7267	12143.2318	-4.3934	-13.3719	13.3719	-58.7477999	251-48-43	90-04-55	14.075
合計					倍面積	84.9108874			34.173
					面積	42.4554437			
					坪数	12.84			

面積（倍横距法）計算書

地番： 75-6

測点名	X座標	Y座標	D X	D Y	倍横距	倍面積	方向角	夾角	距離
P75-10	-69129.9713	12130.8155	-8.0350	2.6388	2.6388	-21.2026441	161-49-10	89-55-11	8.457
P75-12	-69138.0063	12133.4543	4.3966	13.3649	18.6424	81.9629978	71-47-26	89-58-16	14.069
P75-14	-69133.6097	12146.8192	8.0071	-2.6379	29.3694	235.1650500	341-45-58	89-58-32	8.430
P75-11	-69125.6026	12144.1813	-4.3687	-13.3658	13.3658	-58.3908653	251-53-59	90-08-01	14.062
合計					倍面積	237.5345384			45.018
					面積	118.7672692			
					坪数	35.92			

面積（倍横距法）計算書

地番： 75-7

測点名	X座標	Y座標	D X	D Y	倍横距	倍面積	方向角	夾角	距離
P75-13	-69145.5010	12110.7213	-3.0393	0.9975	0.9975	-3.0315705	161-49-52	90-04-39	3.199
P75-15	-69148.5403	12111.7187	11.8905	36.0951	38.0900	452.9100121	71-46-01	89-56-09	38.003
P75-16	-69136.6498	12147.8138	3.0400	-0.9947	73.1904	222.5000678	341-52-57	90-06-56	3.199
P75-14	-69133.6097	12146.8192	-4.3966	-13.3649	58.8309	-258.6552164	251-47-26	89-54-29	14.069
P75-12	-69138.0063	12133.4543	-7.4946	-22.7330	22.7330	-170.3757486	251-45-13	179-57-47	23.937
合計					倍面積	243.3475443			82.407
					面積	121.6737721			
					坪数	36.80			

ご注意
 この図面は土地区画整理組合等から引き継いだ
 ものです。
 換地処分時点のもので現況とは必ずしも一致し
 ないことがあります。
 参考図として取り扱い願います。

面積（倍横距法）計算書

地番： 75-8

測点名	X座標	Y座標	D X	D Y	倍横距	倍面積	方向角	夾角	距離
P75-15	-69148.5403	12111.7187	-3.0422	0.9973	0.9973	-3.0338545	161-51-02	90-05-01	3.201
P75-17	-69151.5825	12112.7160	11.8937	36.1060	38.1005	453.1567772	71-46-03	89-55-01	38.015
P75-18	-69139.6888	12148.8220	3.0390	-1.0082	73.1983	222.4509016	341-38-51	89-52-48	3.202
P75-16	-69136.6498	12147.8138	-11.8905	-36.0951	36.0951	-429.1895658	251-46-01	90-07-10	38.003
合計					倍面積	243.3842585			82.421
					面積	121.6921293			
					坪数	36.81			

面積（倍横距法）計算書

地番： 75-9

測点名	X座標	Y座標	D X	D Y	倍横距	倍面積	方向角	夾角	距離
P75-17	-69151.5825	12112.7160	-16.0277	5.2928	5.2928	-84.8320441	161-43-31	89-57-28	16.879
P75-19	-69167.6102	12118.0088	11.8884	36.0916	46.6773	554.9193340	71-46-06	90-02-35	37.999
P75-20	-69155.7218	12154.1004	16.0330	-5.2784	77.4904	1242.4027265	341-46-38	90-00-32	16.880
P75-18	-69139.6888	12148.8220	-11.8937	-36.1060	36.1060	-429.4347060	251-46-03	89-59-25	38.015
合計					倍面積	1283.0553105			109.773
					面積	641.5276552			
					坪数	194.06			

ご注意
 この図面は土地区画整理組合等から引き継いだ
 ものです。
 換地処分時点のもので現況とは必ずしも一致し
 ないことがあります。
 参考図として取り扱い願います。

面積（倍横距法）計算書

地番： 75-10

測点名	X座標	Y座標	DX	DY	倍横距	倍面積	方向角	夾角	距離
P75-19	-69167.6102	12118.0088	-12.2438	4.0317	4.0317	-49.3632452	161-46-26	90-00-20	12.890
G3-9-5	-69179.8539	12122.0405	-1.3537	2.6992	10.7626	-14.5697786	116-38-08	134-51-42	3.020
G3-9-6	-69181.2077	12124.7397	10.3166	30.6198	44.0815	454.7720656	71-22-48	134-44-40	32.311
G3-9-7	-69170.8911	12155.3595	4.4926	2.2622	76.9635	345.7632990	26-43-37	135-20-49	5.030
G3-9-8	-69166.3985	12157.6216	10.6768	-3.5212	75.7044	808.2775062	341-44-50	135-01-13	11.242
P75-20	-69155.7218	12154.1004	-11.8884	-36.0916	36.0916	-429.0721579	251-46-06	90-01-16	37.999
合計					倍面積	1115.8076891			102.492
					面積	557.9038446			
					坪数	168.76			

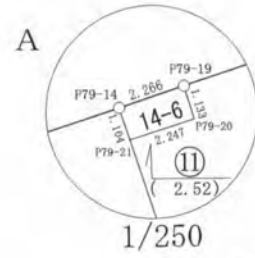
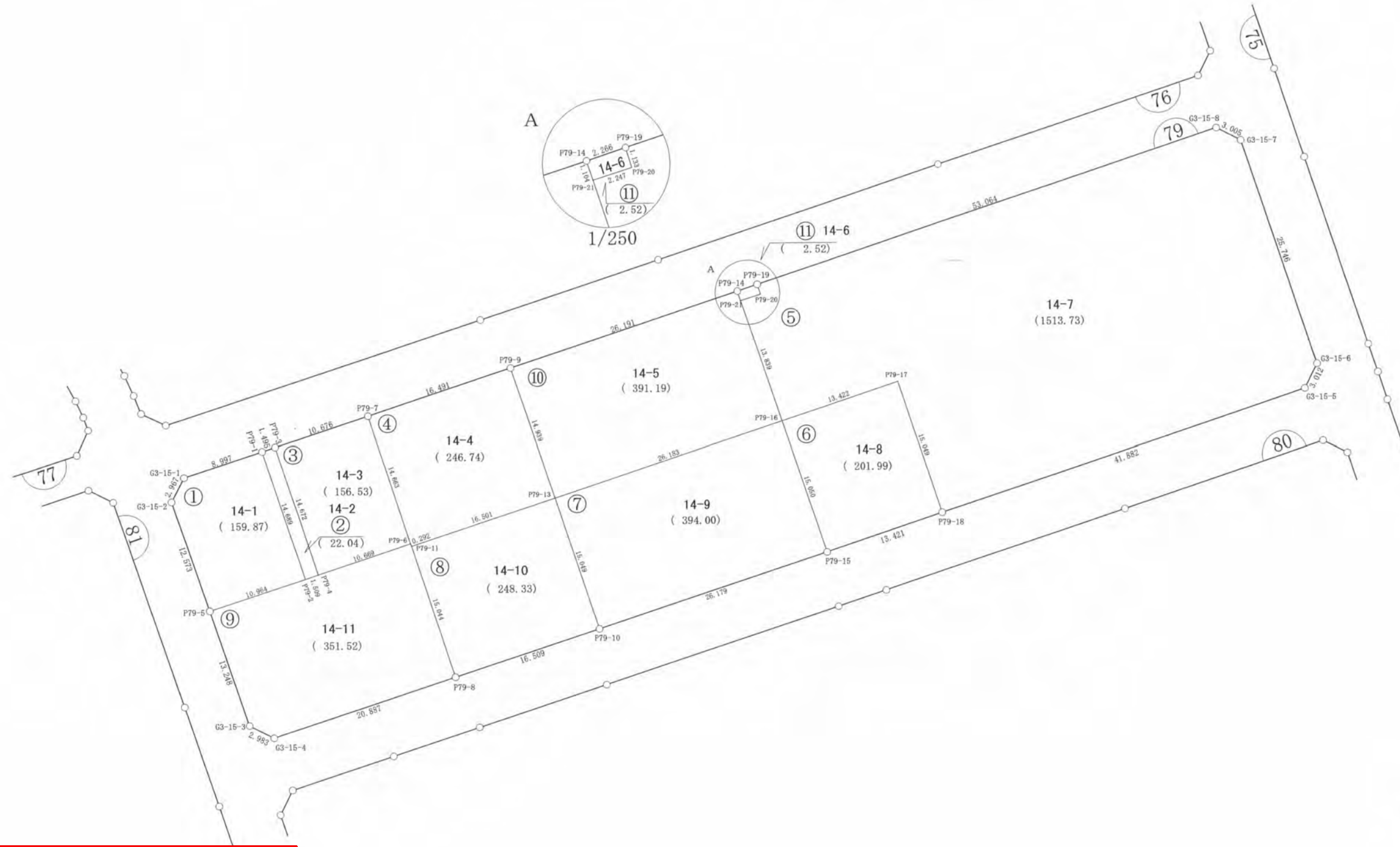
ご注意
 この図面は土地区画整理組合等から引き継いだ
 ものです。
 換地処分時点のもので現況とは必ずしも一致し
 ないことがあります。
 参考図として取り扱い願います。

木更津都市計画事業中尾・伊豆島
特定土地区画整理事業

確 定 図

縮尺 1:500

所在 ほたる野四丁目



ご注意
この図面は土地区画整理組合等から引き継いだものです。
換地処分時点のもので現況とは必ずしも一致しないことがあります。
参考図として取り扱い願います。

凡 例	
記 号	名 称
144	街区番号
①	画地番号
31.020	辺 長
(671.32)	画地面積
29-1	換地処分後の土地

※以下面積計算書は画地番号順に掲載しています。

ご注意
 この図面は土地区画整理組合等から引き継いだ
 ものです。
 換地処分時点のもので現況とは必ずしも一致し
 ないことがあります。
 参考図として取り扱い願います。

面積（倍横距法）計算書

地番： 79-1

測点名	X座標	Y座標	DX	DY	倍横距	倍面積	方向角	夾角	距離
G3-15-1	-69159.0289	11981.1352	-2.6404	-1.3538	-1.3538	3.5746554	207-08-47	135-21-35	2.967
G3-15-2	-69161.6693	11979.7813	-11.8977	4.0654	1.3577	-16.1537734	161-08-05	133-59-18	12.573
P79-5	-69173.5669	11983.8467	3.3964	10.4242	15.8473	53.8242773	71-57-11	90-49-06	10.964
P79-2	-69170.1705	11994.2709	13.9537	-4.5895	21.6820	302.5430843	341-47-37	89-50-26	14.689
P79-1	-69156.2168	11989.6814	-2.8121	-8.5462	8.5462	-24.0325862	251-47-12	89-59-35	8.997
合計					倍面積	319.7556573			50.190
					面積	159.8778286			
					坪数	48.36			

面積（倍横距法）計算書

地番： 79-2

測点名	X座標	Y座標	DX	DY	倍横距	倍面積	方向角	夾角	距離
P79-1	-69156.2168	11989.6814	-13.9537	4.5895	4.5895	-64.0400722	161-47-37	89-55-07	14.689
P79-2	-69170.1705	11994.2709	0.4858	1.4282	10.6072	5.1527186	71-12-55	89-25-18	1.509
P79-4	-69169.6847	11995.6991	13.9331	-4.5966	7.4388	103.6452461	341-44-31	90-31-36	14.672
P79-3	-69155.7517	11991.1025	-0.4652	-1.4211	1.4211	-0.6610670	251-52-30	90-07-59	1.495
合計					倍面積	44.0968255			32.365
					面積	22.0484128			
					坪数	6.66			

面積（倍横距法）計算書

地番： 79-3

測点名	X座標	Y座標	DX	DY	倍横距	倍面積	方向角	夾角	距離
P79-3	-69155.7517	11991.1025	-13.9331	4.5966	4.5966	-64.0444590	161-44-31	89-57-48	14.672
P79-4	-69169.6847	11995.6991	3.3444	10.1312	19.3243	64.6289670	71-43-52	89-59-21	10.669
P79-6	-69166.3403	12005.8302	13.9269	-4.5872	24.8683	346.3374421	341-46-10	90-02-18	14.663
P79-7	-69152.4134	12001.2431	-3.3382	-10.1406	10.1406	-33.8515848	251-46-43	90-00-33	10.676
合計					倍面積	313.0703653			50.680
					面積	156.5351826			
					坪数	47.35			

面積（倍横距法）計算書

地番： 79-4

測点名	X座標	Y座標	D X	D Y	倍横距	倍面積	方向角	夾角	距離
P79-7	-69152.4134	12001.2431	-13.9269	4.5872	4.5872	-63.8850481	161-46-10	89-59-40	14.663
P79-6	-69166.3403	12005.8302	-0.2683	0.1155	9.2899	-2.4924844	156-42-35	174-56-25	0.292
P79-11	-69166.6086	12005.9457	5.1748	15.6683	25.0736	129.7497790	71-43-24	95-00-49	16.501
P79-13	-69161.4338	12021.6140	14.1781	-4.7069	36.0350	510.9074770	341-38-05	89-54-41	14.939
P79-9	-69147.2558	12016.9071	-5.1577	-15.6641	15.6641	-80.7898611	251-46-30	90-08-25	16.491
合計					倍面積	493.4898623			62.886
					面積	246.7449311			
					坪数	74.64			

面積（倍横距法）計算書

地番： 79-5

測点名	X座標	Y座標	D X	D Y	倍横距	倍面積	方向角	夾角	距離
P79-21	-69140.1116	12042.1223	-13.1342	4.3611	4.3611	-57.2793055	161-37-54	89-12-22	13.839
P79-16	-69153.2457	12046.4834	4.2001	12.7481	21.4702	90.1771252	71-45-52	90-07-58	13.422
P79-17	-69149.0456	12059.2314	-14.3003	4.6880	38.9063	-556.3705994	161-50-59	270-05-07	15.049
P79-18	-69163.3459	12063.9194	13.1040	39.7791	83.3734	1092.5218204	71-46-02	89-55-03	41.882
G3-15-5	-69150.2420	12103.6985	2.6805	1.3730	124.5255	333.7879330	27-07-24	135-21-22	3.012
G3-15-6	-69147.5615	12105.0715	24.4539	-8.0547	117.8439	2881.7451106	341-46-08	134-38-44	25.746
G3-15-7	-69123.1075	12097.0168	1.3571	-2.6814	107.1078	145.3605201	296-50-44	135-04-36	3.005
G3-15-8	-69121.7504	12094.3355	-16.5987	-50.4015	54.0249	-896.7432971	251-46-18	134-55-34	53.064
P79-19	-69138.3491	12043.9340	-1.0841	0.3301	3.9535	-4.2860523	163-03-57	91-17-39	1.133
P79-20	-69139.4332	12044.2641	-0.6784	-2.1418	2.1418	-1.4529314	252-25-32	269-21-35	2.247
合計					倍面積	3027.4603237			172.399
					面積	1513.7301618			
					坪数	457.90			

ご注意
 この図面は土地区画整理組合等から引き継いだ
 ものです。
 換地処分時点のもので現況とは必ずしも一致し
 ないことがあります。
 参考図として取り扱い願います。

面積（倍横距法）計算書

地番： 79-6

測点名	X座標	Y座標	DX	DY	倍横距	倍面積	方向角	夾角	距離
P79-16	-69153.2457	12046.4834	-14.3009	4.6890	4.6890	-67.0564041	161-50-48	90-04-56	15.050
P79-15	-69167.5466	12051.1723	4.2007	12.7471	22.1250	92.9404681	71-45-39	89-54-51	13.421
P79-18	-69163.3459	12063.9194	14.3003	-4.6880	30.1841	431.6410070	341-50-59	90-05-20	15.049
P79-17	-69149.0456	12059.2314	-4.2001	-12.7481	12.7481	-53.5431169	251-45-52	89-54-53	13.422
合計					倍面積	403.9819541			56.942
					面積	201.9909770			
					坪数	61.10			

面積（倍横距法）計算書

地番： 79-7

測点名	X座標	Y座標	DX	DY	倍横距	倍面積	方向角	夾角	距離
P79-13	-69161.4338	12021.6140	-14.2987	4.6917	4.6917	-67.0846954	161-50-04	90-03-30	15.049
P79-10	-69175.7325	12026.3057	8.1859	24.8666	34.2500	280.3670037	71-46-44	89-56-40	26.179
P79-15	-69167.5466	12051.1723	14.3009	-4.6890	54.4276	778.3627601	341-50-48	90-04-04	15.050
P79-16	-69153.2457	12046.4834	-8.1881	-24.8693	24.8693	-203.6326609	251-46-34	89-55-46	26.183
合計					倍面積	788.0124074			82.461
					面積	394.0062037			
					坪数	119.18			

面積（倍横距法）計算書

地番： 79-8

測点名	X座標	Y座標	DX	DY	倍横距	倍面積	方向角	夾角	距離
P79-11	-69166.6086	12005.9457	-14.2964	4.6824	4.6824	-66.9409482	161-51-55	90-08-31	15.044
P79-8	-69180.9050	12010.6281	5.1725	15.6776	25.0423	129.5301914	71-44-27	89-52-32	16.509
P79-10	-69175.7325	12026.3057	14.2987	-4.6917	36.0282	515.1560435	341-50-04	90-05-37	15.049
P79-13	-69161.4338	12021.6140	-5.1748	-15.6683	15.6683	-81.0794514	251-43-24	89-53-20	16.501
合計					倍面積	496.6658353			63.103
					面積	248.3329177			
					坪数	75.12			

ご注意
 この図面は土地区画整理組合等から引き継いだ
 ものです。
 換地処分時点のもので現況とは必ずしも一致し
 ないことがあります。
 参考図として取り扱い願います。

面積（倍横距法）計算書

地番： 79-9

測点名	X座標	Y座標	D X	D Y	倍横距	倍面積	方向角	夾角	距離
P79-5	-69173.5669	11983.8467	-12.5402	4.2715	4.2715	-53.5653310	161-11-23	89-14-12	13.248
G3-15-3	-69186.1071	11988.1182	-1.3297	2.6701	11.2131	-14.9105085	116-28-27	135-17-04	2.983
G3-15-4	-69187.4369	11990.7883	6.5319	19.8398	33.7230	220.2744769	71-46-37	135-18-10	20.887
P79-8	-69180.9050	12010.6281	14.2964	-4.6824	48.8804	698.8124215	341-51-55	90-05-18	15.044
P79-11	-69166.6086	12005.9457	0.2683	-0.1155	44.0825	11.8274228	336-42-35	174-50-40	0.292
P79-6	-69166.3403	12005.8302	-3.3444	-10.1312	33.8359	-113.1620140	251-43-52	95-01-17	10.669
P79-4	-69169.6847	11995.6991	-0.4858	-1.4282	22.2765	-10.8214247	251-12-55	179-29-03	1.509
P79-2	-69170.1705	11994.2709	-3.3964	-10.4242	10.4242	-35.4049510	251-57-11	180-44-16	10.964
合計					倍面積	703.0500921			75.596
					面積	351.5250461			
					坪数	106.33			

面積（倍横距法）計算書

地番： 79-10

測点名	X座標	Y座標	D X	D Y	倍横距	倍面積	方向角	夾角	距離
P79-9	-69147.2558	12016.9071	-14.1781	4.7069	4.7069	-66.7344149	161-38-05	89-52-03	14.939
P79-13	-69161.4338	12021.6140	8.1881	24.8693	34.2831	280.7134102	71-46-34	90-08-29	26.183
P79-16	-69153.2457	12046.4834	13.1342	-4.3611	54.7913	719.6384612	341-37-54	89-51-20	13.839
P79-21	-69140.1116	12042.1223	1.0502	-0.3395	50.0907	52.6055702	342-05-11	180-27-17	1.104
P79-14	-69139.0614	12041.7828	-8.1944	-24.8756	24.8756	-203.8409608	251-46-02	89-40-51	26.191
合計					倍面積	782.3820660			82.256
					面積	391.1910330			
					坪数	118.33			

ご注意
 この図面は土地区画整理組合等から引き継いだ
 ものです。
 換地処分時点のもので現況とは必ずしも一致し
 ないことがあります。
 参考図として取り扱い願います。

面積（倍横距法）計算書

地番： 79-11

測点名	X座標	Y座標	D X	D Y	倍横距	倍面積	方向角	夾角	距離
P79-14	-69139.0614	12041.7828	-1.0502	0.3395	0.3395	-0.3565272	162-05-11	90-24-22	1.104
P79-21	-69140.1116	12042.1223	0.6784	2.1418	2.8208	1.9135191	72-25-32	90-20-21	2.247
P79-20	-69139.4332	12044.2641	1.0841	-0.3301	4.6325	5.0221235	343-03-57	90-38-25	1.133
P79-19	-69138.3491	12043.9340	-0.7123	-2.1512	2.1512	-1.5322341	251-40-49	88-36-52	2.266
合計					倍面積	5.0468813			6.750
					面積	2.5234407			
					坪数	0.76			

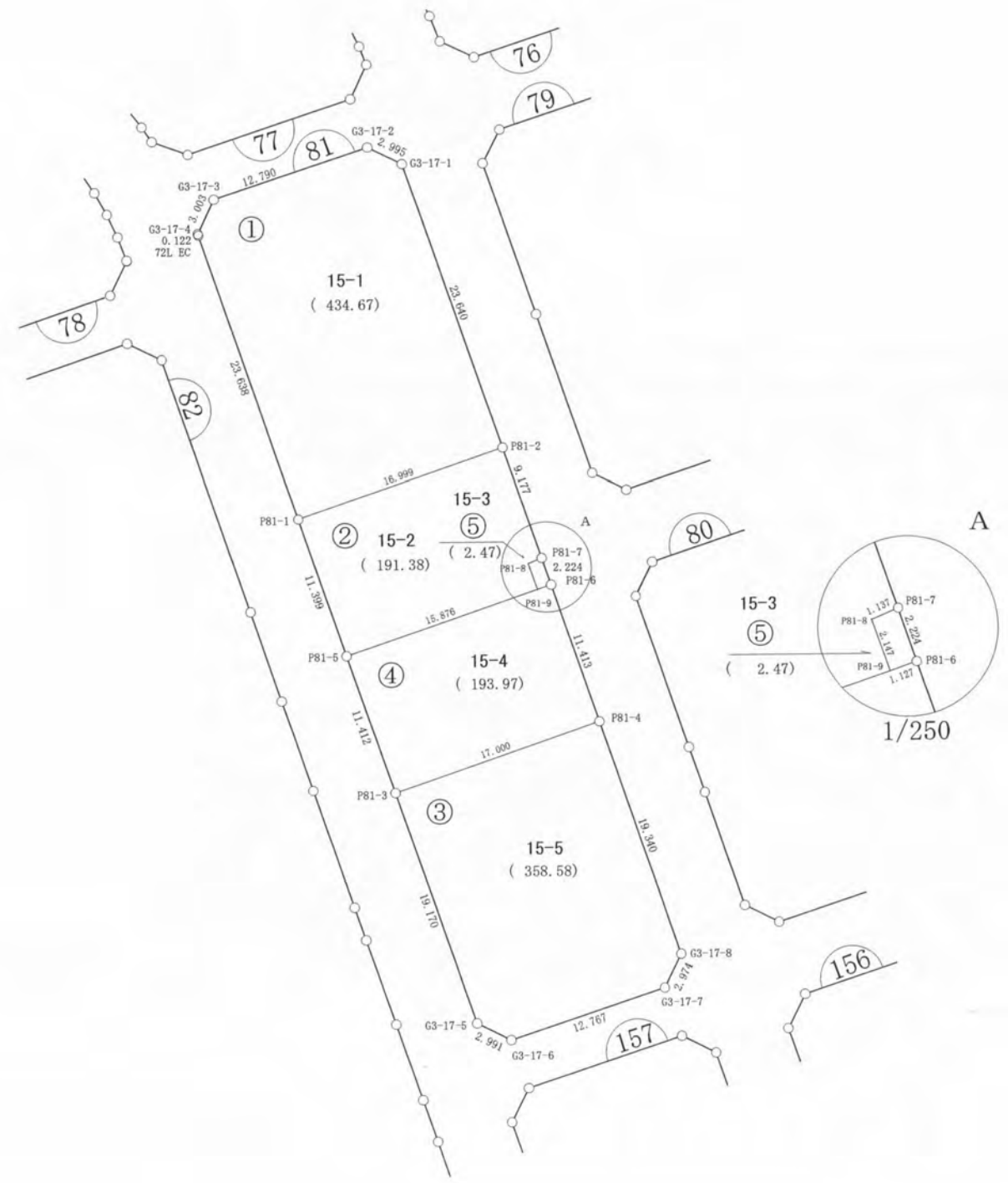
ご注意
 この図面は土地区画整理組合等から引き継いだ
 ものです。
 換地処分時点のもので現況とは必ずしも一致し
 ないことがあります。
 参考図として取り扱い願います。

木更津都市計画事業中尾・伊豆島
特定土地区画整理事業

確定図

縮尺 1:500

所在 ほたる野四丁目



ご注意
 この図面は土地区画整理組合等から引き継いだものです。
 換地処分時点のもので現況とは必ずしも一致しないことがあります。
 参考図として取り扱い願います。

※以下面積計算書は画地番号順に掲載しています。

凡 例	
記 号	名 称
144	街区番号
①	画地番号
31.020	辺 長
(671.32)	画地面積
29-1	換地処分後の土地

面積（倍横距法）計算書

地番： 81-1

測点名	X座標	Y座標	D X	D Y	倍横距	倍面積	方向角	夾角	距離
G3-17-1	-69161.6759	11973.4256	1.3308	-2.6828	-2.6828	-3.5703567	296-23-04	135-15-01	2.995
G3-17-2	-69160.3450	11970.7428	-3.9984	-12.1494	-17.5149	70.0317750	251-47-00	135-23-56	12.790
G3-17-3	-69164.3434	11958.5935	-2.7095	-1.2945	-30.9588	83.8823065	205-32-16	133-45-16	3.003
G3-17-4	-69167.0529	11957.2989	-0.1147	0.0408	-32.2126	3.6948031	160-25-12	134-52-56	0.122
72L EC	-69167.1676	11957.3397	-22.3689	7.6424	-24.5293	548.6946908	161-08-13	180-43-01	23.638
P81-1	-69189.5365	11964.9822	5.4903	16.0876	-0.7993	-4.3884323	71-09-23	90-01-10	16.999
P81-2	-69184.0462	11981.0698	22.3703	-7.6441	7.6441	171.0019537	341-08-03	89-58-40	23.640
合計					倍面積	869.3467401			83.187
					面積	434.6733701			
					坪数	131.48			

面積（倍横距法）計算書

地番： 81-2

測点名	X座標	Y座標	D X	D Y	倍横距	倍面積	方向角	夾角	距離
P81-1	-69189.5365	11964.9822	-10.7886	3.6807	3.6807	-39.7097516	161-09-43	90-00-20	11.399
P81-5	-69200.3251	11968.6629	5.1202	15.0273	22.3887	114.6339347	71-11-05	90-01-22	15.876
P81-9	-69195.2049	11983.6902	2.0294	-0.7015	36.7146	74.5089214	340-55-56	89-44-51	2.147
P81-8	-69193.1755	11982.9887	0.4446	1.0465	37.0596	16.4760764	66-58-59	266-03-03	1.137
P81-7	-69192.7309	11984.0352	8.6847	-2.9655	35.1406	305.1875465	341-08-50	94-09-51	9.177
P81-2	-69184.0462	11981.0698	-5.4903	-16.0876	16.0876	-88.3263854	251-09-23	90-00-33	16.999
合計					倍面積	382.7703421			56.735
					面積	191.3851711			
					坪数	57.89			

ご注意
 この図面は土地区画整理組合等から引き継いだ
 ものです。
 換地処分時点のもので現況とは必ずしも一致し
 ないことがあります。
 参考図として取り扱い願います。

面積（倍横距法）計算書

地番： 81-3

測点名	X座標	Y座標	DX	DY	倍横距	倍面積	方向角	夾角	距離
P81-3	-69211.1244	11972.3515	-18.1411	6.1944	6.1944	-112.3734221	161-08-50	89-58-48	19.170
G3-17-5	-69229.2655	11978.5459	-1.3288	2.6797	15.0685	-20.0236672	116-22-36	135-13-46	2.991
G3-17-6	-69230.5943	11981.2256	3.9954	12.1254	29.8735	119.3569605	71-45-45	135-23-09	12.767
G3-17-7	-69226.5989	11993.3510	2.6582	1.3343	43.3332	115.1875222	26-39-20	134-53-35	2.974
G3-17-8	-69223.9407	11994.6853	18.3041	-6.2438	38.4238	703.3127506	341-09-53	134-30-33	19.340
P81-4	-69205.6366	11988.4415	-5.4877	-16.0900	16.0900	-88.2977274	251-10-02	90-00-09	17.000
合計					倍面積	717.1624168			74.242
					面積	358.5812084			
					坪数	108.47			

面積（倍横距法）計算書

地番： 81-4

測点名	X座標	Y座標	DX	DY	倍横距	倍面積	方向角	夾角	距離
P81-5	-69200.3251	11968.6629	-10.7993	3.6886	3.6886	-39.8344481	161-08-30	89-57-25	11.412
P81-3	-69211.1244	11972.3515	5.4877	16.0900	23.4672	128.7822175	71-10-02	90-01-32	17.000
P81-4	-69205.6366	11988.4415	10.8014	-3.6864	35.8708	387.4534092	341-09-20	89-59-18	11.413
P81-6	-69194.8353	11984.7551	-0.3697	-1.0649	31.1195	-11.5043399	250-51-20	89-42-00	1.127
P81-9	-69195.2049	11983.6902	-5.1202	-15.0273	15.0273	-76.9420957	251-11-05	180-19-45	15.876
合計					倍面積	387.9547430			56.828
					面積	193.9773715			
					坪数	58.67			

ご注意
 この図面は土地区画整理組合等から引き継いだ
 ものです。
 換地処分時点のもので現況とは必ずしも一致し
 ないことがあります。
 参考図として取り扱い願います。

面積（倍横距法）計算書

地番： 81-5

測点名	X座標	Y座標	D X	D Y	倍横距	倍面積	方向角	夾角	距離
P81-7	-69192.7309	11984.0352	-0.4446	-1.0465	-1.0465	0.4652596	246-58-59	85-52-06	1.137
P81-8	-69193.1755	11982.9887	-2.0294	0.7015	-1.3915	2.8240200	160-55-56	93-56-57	2.147
P81-9	-69195.2049	11983.6902	0.3697	1.0649	0.3748	0.1385672	70-51-20	89-55-24	1.127
P81-6	-69194.8353	11984.7551	2.1043	-0.7199	0.7199	1.5148233	341-06-53	90-15-33	2.224
合計					倍面積	4.9426701			6.635
					面積	2.4713350			
					坪数	0.74			

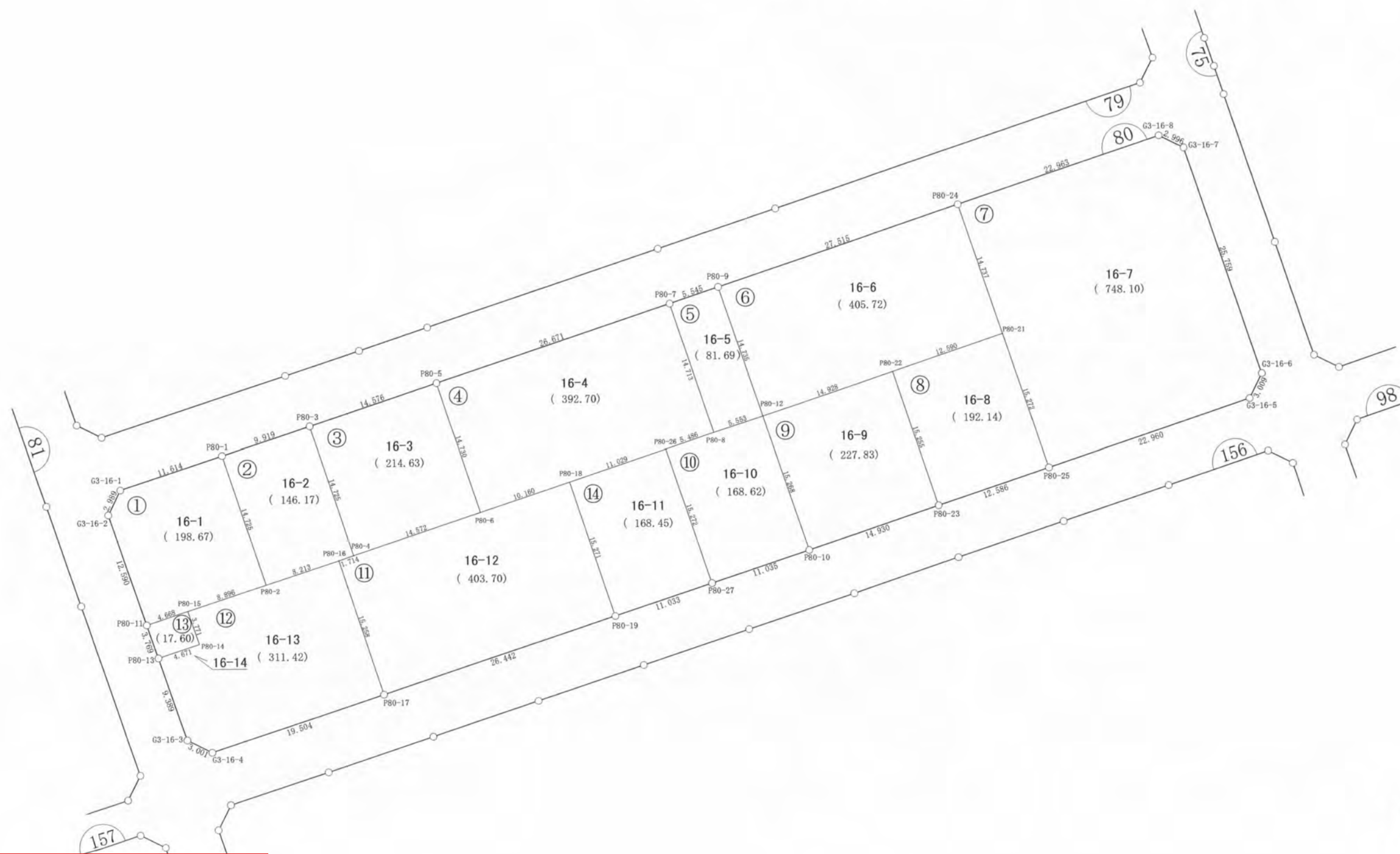
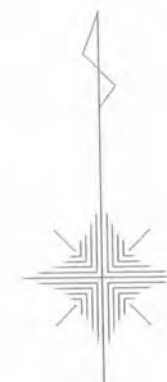
ご注意
 この図面は土地区画整理組合等から引き継いだ
 ものです。
 換地処分時点のもので現況とは必ずしも一致し
 ないことがあります。
 参考図として取り扱い願います。

木更津都市計画事業中尾・伊豆島
特定土地区画整理事業

確 定 図

縮尺 1:500

所在 ほたる野四丁目



ご注意
この図面は土地区画整理組合等から引き継いだものです。
換地処分時点のもので現況とは必ずしも一致しないことがあります。
参考図として取り扱い願います。

※以下面積計算書は画地番号順に掲載しています。

凡 例	
記 号	名 称
144	街区番号
①	画地番号
31.020	辺 長
(671.32)	画地面積
29-1	換地処分後の土地

面積（倍横距法）計算書

地番： 80-1

測点名	X座標	Y座標	DX	DY	倍横距	倍面積	方向角	夾角	距離
G3-16-1	-69193.1252	11992.7583	-2.6811	-1.3206	-1.3206	3.5407474	206-13-26	134-29-07	2.989
G3-16-2	-69195.8063	11991.4377	-11.9159	4.0651	1.4238	-16.9661035	161-09-46	134-56-20	12.590
P80-11	-69207.7221	11995.5028	1.4620	4.4335	9.9225	14.5069256	71-44-57	90-35-11	4.668
P80-15	-69206.2601	11999.9363	2.7852	8.4486	22.8046	63.5146558	71-45-17	180-00-20	8.896
P80-2	-69203.4749	12008.3850	13.9892	-4.5972	26.6561	372.8967040	341-48-30	90-03-13	14.725
P80-1	-69189.4858	12003.7878	-3.6394	-11.0295	11.0295	-40.1408776	251-44-19	89-55-49	11.614
合計					倍面積	397.3520517			55.482
					面積	198.6760259			
					坪数	60.09			

面積（倍横距法）計算書

地番： 80-2

測点名	X座標	Y座標	DX	DY	倍横距	倍面積	方向角	夾角	距離
P80-1	-69189.4858	12003.7878	-13.9892	4.5972	4.5972	-64.3107079	161-48-30	90-01-56	14.725
P80-2	-69203.4749	12008.3850	2.5578	7.8049	16.9993	43.4803836	71-51-19	90-02-49	8.213
P80-16	-69200.9172	12016.1899	0.5472	1.6245	26.4287	14.4611253	71-23-07	179-31-48	1.714
P80-4	-69200.3700	12017.8144	13.9862	-4.6053	23.4480	327.9474576	341-46-29	90-23-22	14.725
P80-3	-69186.3838	12013.2091	-3.1019	-9.4213	9.4213	-29.2245542	251-46-34	90-00-05	9.919
合計					倍面積	292.3537044			49.296
					面積	146.1768522			
					坪数	44.21			

ご注意
 この図面は土地区画整理組合等から引き継いだ
 ものです。
 換地処分時点のもので現況とは必ずしも一致し
 ないことがあります。
 参考図として取り扱い願います。

面積（倍横距法）計算書

地番： 80-3

測点名	X座標	Y座標	D X	D Y	倍横距	倍面積	方向角	夾角	距離
P80-3	-69186.3838	12013.2091	-13.9862	4.6053	4.6053	-64.4102055	161-46-29	90-00-35	14.725
P80-4	-69200.3700	12017.8144	4.5550	13.8423	23.0528	105.0051549	71-47-08	90-00-39	14.572
P80-6	-69195.8150	12031.6567	13.9921	-4.6040	32.2911	451.8197528	341-47-12	90-00-04	14.730
P80-5	-69181.8229	12027.0527	-4.5609	-13.8436	13.8436	-63.1388667	251-45-54	89-58-42	14.576
合計					倍面積	429.2758355			58.603
					面積	214.6379177			
					坪数	64.92			

面積（倍横距法）計算書

地番： 80-4

測点名	X座標	Y座標	D X	D Y	倍横距	倍面積	方向角	夾角	距離
P80-5	-69181.8229	12027.0527	-13.9921	4.6040	4.6040	-64.4191858	161-47-12	90-00-54	14.730
P80-6	-69195.8150	12031.6567	3.1864	9.6472	18.8551	60.0807804	71-43-18	89-56-06	10.160
P80-18	-69192.6286	12041.3038	3.4474	10.4759	38.9781	134.3744305	71-47-04	180-03-46	11.029
P80-26	-69189.1811	12051.7797	1.7266	5.2077	54.6617	94.3798113	71-39-26	179-52-22	5.486
P80-8	-69187.4545	12056.9874	13.9745	-4.6021	55.2673	772.3320119	341-46-20	90-06-54	14.713
P80-7	-69173.4800	12052.3853	-8.3429	-25.3326	25.3326	-211.3475343	251-46-18	89-59-58	26.671
合計					倍面積	785.4003141			82.789
					面積	392.7001571			
					坪数	118.79			

ご注意
 この図面は土地区画整理組合等から引き継いだ
 ものです。
 換地処分時点のもので現況とは必ずしも一致し
 ないことがあります。
 参考図として取り扱い願います。

面積（倍横距法）計算書

地番： 80-5

測点名	X座標	Y座標	D X	D Y	倍横距	倍面積	方向角	夾角	距離
P80-7	-69173.4800	12052.3853	-13.9745	4.6021	4.6021	-64.3116080	161-46-20	90-01-41	14.713
P80-8	-69187.4545	12056.9874	1.7187	5.2798	14.4840	24.8938505	71-58-07	90-11-47	5.553
P80-12	-69185.7358	12062.2672	13.9927	-4.6164	15.1474	211.9530772	341-44-30	89-46-23	14.735
P80-9	-69171.7431	12057.6509	-1.7369	-5.2655	5.2655	-9.1457799	251-44-39	90-00-09	5.545
合計					倍面積	163.3895398			40.546
					面積	81.6947699			
					坪数	24.71			

面積（倍横距法）計算書

地番： 80-6

測点名	X座標	Y座標	D X	D Y	倍横距	倍面積	方向角	夾角	距離
P80-9	-69171.7431	12057.6509	-13.9927	4.6164	4.6164	-64.5954579	161-44-30	89-58-51	14.735
P80-12	-69185.7358	12062.2672	4.6544	14.1838	23.4165	108.9892827	71-49-58	90-05-28	14.928
P80-22	-69181.0814	12076.4510	3.9562	11.9528	49.5531	196.0423146	71-41-10	179-51-12	12.590
P80-21	-69177.1252	12088.4038	13.9940	-4.6199	56.8860	796.0605017	341-43-49	90-02-39	14.737
P80-24	-69163.1312	12083.7839	-8.6119	-26.1330	26.1330	-225.0546781	251-45-39	90-01-50	27.515
合計					倍面積	811.4419629			84.505
					面積	405.7209815			
					坪数	122.73			

ご注意
 この図面は土地区画整理組合等から引き継いだ
 ものです。
 換地処分時点のもので現況とは必ずしも一致し
 ないことがあります。
 参考図として取り扱い願います。

面積（倍横距法）計算書

地番： 80-7

測点名	X座標	Y座標	DX	DY	倍横距	倍面積	方向角	夾角	距離
P80-24	-69163.1312	12083.7839	-13.9940	4.6199	4.6199	-64.6504382	161-43-49	89-56-52	14.737
P80-21	-69177.1252	12088.4038	-14.5069	4.7746	14.0143	-203.3040489	161-46-56	180-03-07	15.272
P80-25	-69191.6321	12093.1783	7.1876	21.8062	40.5951	291.7794666	71-45-26	89-58-30	22.960
G3-16-5	-69184.4445	12114.9846	2.6858	1.3568	63.7582	171.2402980	26-48-10	135-02-44	3.009
G3-16-6	-69181.7588	12116.3414	24.4629	-8.0683	57.0467	1395.5292529	341-44-47	134-56-37	25.759
G3-16-7	-69157.2958	12108.2731	1.3432	-2.6776	46.3008	62.1932191	296-38-28	134-53-41	2.996
G3-16-8	-69155.9526	12105.5955	-7.1787	-21.8116	21.8116	-156.5780018	251-46-57	135-08-29	22.963
合計					倍面積	1496.2097477			107.696
					面積	748.1048738			
					坪数	226.30			

面積（倍横距法）計算書

地番： 80-8

測点名	X座標	Y座標	DX	DY	倍横距	倍面積	方向角	夾角	距離
P80-22	-69181.0814	12076.4510	-14.4890	4.7734	4.7734	-69.1612322	161-45-56	90-04-46	15.255
P80-23	-69195.5704	12081.2244	3.9383	11.9540	21.5007	84.6764178	71-45-55	89-59-59	12.586
P80-25	-69191.6321	12093.1783	14.5069	-4.7746	28.6801	416.0585828	341-46-56	90-01-01	15.272
P80-21	-69177.1252	12088.4038	-3.9562	-11.9528	11.9528	-47.2876360	251-41-10	89-54-14	12.590
合計					倍面積	384.2861324			55.703
					面積	192.1430662			
					坪数	58.12			

ご注意
 この図面は土地区画整理組合等から引き継いだ
 ものです。
 換地処分時点のもので現況とは必ずしも一致し
 ないことがあります。
 参考図として取り扱い願います。

面積（倍横距法）計算書

地番： 80-9

測点名	X座標	Y座標	DX	DY	倍横距	倍面積	方向角	夾角	距離
P80-12	-69185.7358	12062.2672	-14.5020	4.7755	4.7755	-69.2537375	161-46-24	89-56-26	15.268
P80-10	-69200.2378	12067.0427	4.6674	14.1817	23.7326	110.7689808	71-46-59	90-00-35	14.930
P80-23	-69195.5704	12081.2244	14.4890	-4.7734	33.1409	480.1779593	341-45-56	89-58-57	15.255
P80-22	-69181.0814	12076.4510	-4.6544	-14.1838	14.1838	-66.0165907	251-49-58	90-04-02	14.928
合計					倍面積	455.6766119			60.381
					面積	227.8383060			
					坪数	68.92			

面積（倍横距法）計算書

地番： 80-10

測点名	X座標	Y座標	DX	DY	倍横距	倍面積	方向角	夾角	距離
P80-12	-69185.7358	12062.2672	-1.7187	-5.2798	-5.2798	9.0745233	251-58-07	90-11-43	5.553
P80-8	-69187.4545	12056.9874	-1.7266	-5.2077	-15.7674	27.2242310	251-39-26	179-41-19	5.486
P80-26	-69189.1811	12051.7797	-14.5050	4.7807	-16.1944	234.8999774	161-45-30	90-06-04	15.272
P80-27	-69203.6861	12056.5604	3.4483	10.4824	-0.9314	-3.2118356	71-47-26	90-01-56	11.035
P80-10	-69200.2378	12067.0427	14.5020	-4.7755	4.7755	69.2537375	341-46-24	89-58-58	15.268
合計					倍面積	337.2406335			52.614
					面積	168.6203168			
					坪数	51.00			

ご注意
 この図面は土地区画整理組合等から引き継いだ
 ものです。
 換地処分時点のもので現況とは必ずしも一致し
 ないことがあります。
 参考図として取り扱い願います。

面積（倍横距法）計算書

地番： 80-11

測点名	X座標	Y座標	DX	DY	倍横距	倍面積	方向角	夾角	距離
P80-16	-69200.9172	12016.1899	-14.4911	4.7759	4.7759	-69.2074836	161-45-33	90-22-26	15.258
P80-17	-69215.4082	12020.9658	8.2750	25.1139	34.6657	286.8584200	71-45-47	90-00-14	26.442
P80-19	-69207.1332	12046.0797	14.5047	-4.7759	55.0037	797.8113305	341-46-31	90-00-44	15.271
P80-18	-69192.6286	12041.3038	-3.1864	-9.6472	40.5807	-129.3082653	251-43-18	89-56-47	10.160
P80-6	-69195.8150	12031.6567	-4.5550	-13.8423	17.0913	-77.8504758	251-47-08	180-03-50	14.572
P80-4	-69200.3700	12017.8144	-0.5472	-1.6245	1.6245	-0.8888891	251-23-07	179-35-59	1.714
合計					倍面積	807.4146366			83.417
					面積	403.7073183			
					坪数	122.12			

面積（倍横距法）計算書

地番： 80-12

測点名	X座標	Y座標	DX	DY	倍横距	倍面積	方向角	夾角	距離
P80-15	-69206.2601	11999.9363	-3.5687	1.2188	1.2188	-4.3497093	161-08-35	89-23-18	3.771
P80-14	-69209.8288	12001.1552	-1.4604	-4.4364	-1.9987	2.9190141	251-46-44	270-38-09	4.671
P80-13	-69211.2892	11996.7187	-8.8841	3.0379	-3.3973	30.1821325	161-07-20	89-20-36	9.389
G3-16-3	-69220.1734	11999.7566	-1.3389	2.6853	2.3258	-3.1141606	116-30-07	135-22-47	3.001
G3-16-4	-69221.5123	12002.4419	6.1041	18.5239	23.5350	143.6601793	71-45-42	135-15-35	19.504
P80-17	-69215.4082	12020.9658	14.4911	-4.7759	37.2830	540.2713601	341-45-33	89-59-51	15.258
P80-16	-69200.9172	12016.1899	-2.5578	-7.8049	24.7022	-63.1827618	251-51-19	90-05-46	8.213
P80-2	-69203.4749	12008.3850	-2.7852	-8.4486	8.4486	-23.5308722	251-45-17	179-53-58	8.896
合計					倍面積	622.8551821			72.703
					面積	311.4275910			
					坪数	94.20			

ご注意
 この図面は土地区画整理組合等から引き継いだ
 ものです。
 換地処分時点のもので現況とは必ずしも一致し
 ないことがあります。
 参考図として取り扱い願います。

面積（倍横距法）計算書

地番： 80-13

測点名	X座標	Y座標	DX	DY	倍横距	倍面積	方向角	夾角	距離
P80-11	-69207.7221	11995.5028	-3.5671	1.2159	1.2159	-4.3374145	161-10-37	89-25-40	3.769
P80-13	-69211.2892	11996.7187	1.4604	4.4364	6.8683	10.0306808	71-46-44	90-36-07	4.671
P80-14	-69209.8288	12001.1552	3.5687	-1.2188	10.0859	35.9937106	341-08-35	89-21-51	3.771
P80-15	-69206.2601	11999.9363	-1.4620	-4.4335	4.4335	-6.4819414	251-44-57	90-36-22	4.668
合計					倍面積	35.2050356			16.879
					面積	17.6025178			
					坪数	5.32			

面積（倍横距法）計算書

地番： 80-14

測点名	X座標	Y座標	DX	DY	倍横距	倍面積	方向角	夾角	距離
P80-26	-69189.1811	12051.7797	-3.4474	-10.4759	-10.4759	36.1148094	251-47-04	90-01-34	11.029
P80-18	-69192.6286	12041.3038	-14.5047	4.7759	-16.1758	234.6253319	161-46-31	89-59-27	15.271
P80-19	-69207.1332	12046.0797	3.4471	10.4807	-0.9193	-3.1690079	71-47-37	90-01-06	11.033
P80-27	-69203.6861	12056.5604	14.5050	-4.7807	4.7807	69.3434894	341-45-30	89-57-53	15.272
合計					倍面積	336.9146227			52.605
					面積	168.4573113			
					坪数	50.95			

ご注意

この図面は土地区画整理組合等から引き継いだものです。

換地処分時点のもので現況とは必ずしも一致しないことがあります。

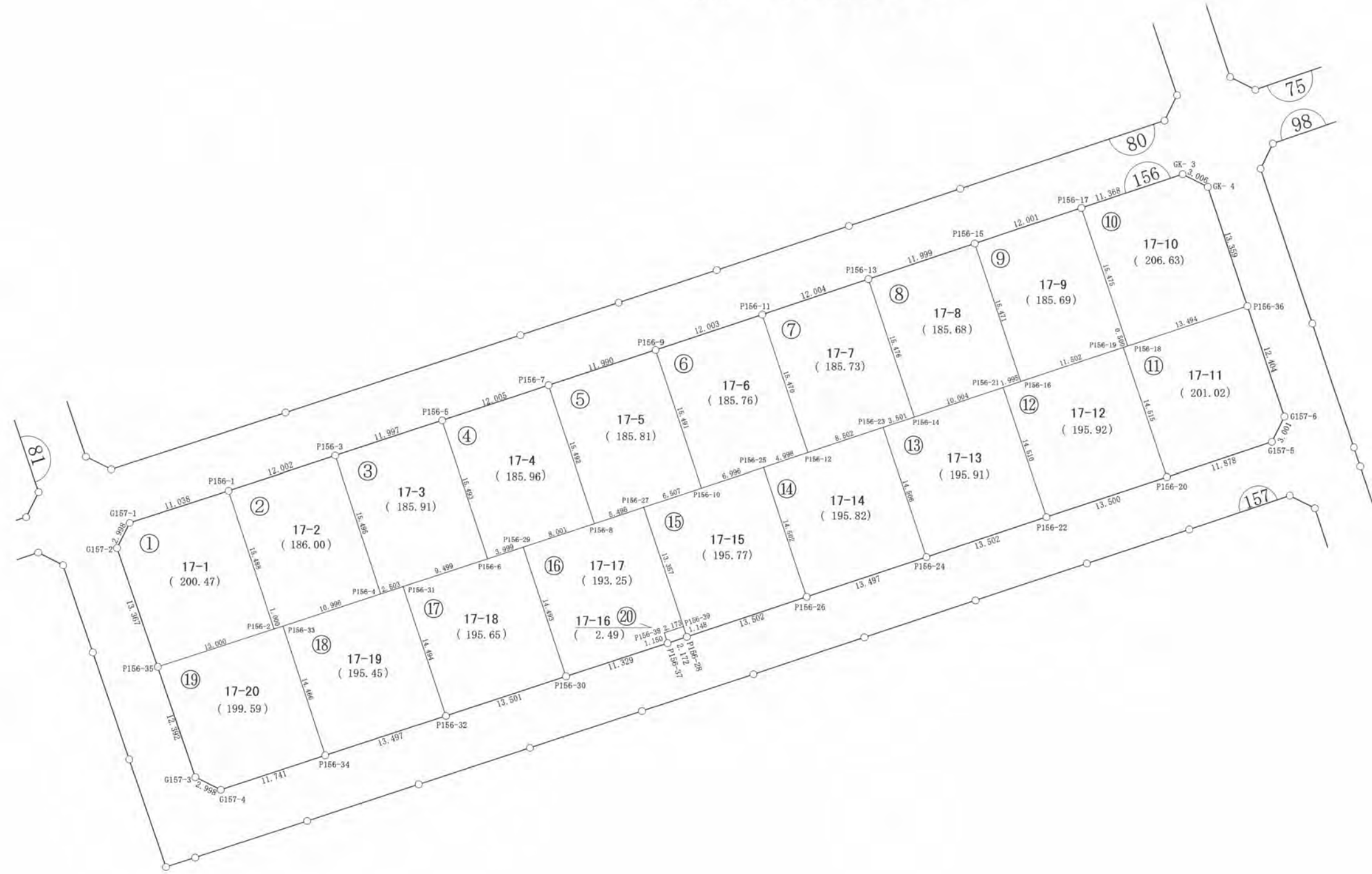
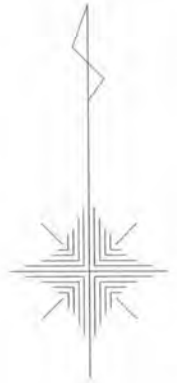
参考図として取り扱い願います。

木更津都市計画事業中尾・伊豆島
特定土地区画整理事業

確 定 図

縮尺 1:500

所在 ほたる野四丁目



ご注意
この図面は土地区画整理組合等から引き継いだものです。
換地処分時点のもので現況とは必ずしも一致しないことがあります。
参考図として取り扱い願います。

※以下面積計算書は画地番号順に掲載しています。

凡 例	
記 号	名 称
144	街区番号
①	画地番号
31.020	辺 長
(671.32)	画地面積
29-1	換地処分後の土地

面積（倍横距法）計算書

地番： 156-1

測点名	X座標	Y座標	D X	D Y	倍横距	倍面積	方向角	夾角	距離
G157-1	-69227.1873	12004.4046	-2.6811	-1.3418	-1.3418	3.5975858	206-35-14	134-47-00	2.998
G157-2	-69229.8683	12003.0627	-12.6476	4.3277	1.6440	-20.7927697	161-06-37	134-31-23	13.367
P156-35	-69242.5159	12007.3904	4.0655	12.3483	18.3200	74.4799251	71-46-36	90-39-59	13.000
P156-2	-69238.4504	12019.7387	14.7100	-4.8482	25.8201	379.8127227	341-45-31	89-58-55	15.488
P156-1	-69223.7404	12014.8905	-3.4468	-10.4860	10.4860	-36.1433352	251-48-14	90-02-43	11.038
合計					倍面積	400.9541287			55.891
					面積	200.4770644			
					坪数	60.64			

面積（倍横距法）計算書

地番： 156-2

測点名	X座標	Y座標	D X	D Y	倍横距	倍面積	方向角	夾角	距離
P156-1	-69223.7404	12014.8905	-14.7100	4.8482	4.8482	-71.3164070	161-45-31	89-58-57	15.488
P156-2	-69238.4504	12019.7387	0.2931	0.9556	10.6519	3.1219203	72-56-57	91-11-26	1.000
P156-33	-69238.1573	12020.6943	3.4517	10.4406	22.0481	76.1041550	71-42-20	178-45-23	10.996
P156-4	-69234.7056	12031.1349	14.7187	-4.8439	27.6448	406.8946675	341-47-02	90-04-42	15.495
P156-3	-69219.9869	12026.2910	-3.7535	-11.4005	11.4005	-42.7918358	251-46-34	89-59-32	12.002
合計					倍面積	372.0125000			54.981
					面積	186.0062500			
					坪数	56.26			

ご注意

この図面は土地区画整理組合等から引き継いだものです。

換地処分時点のもので現況とは必ずしも一致しないことがあります。

参考図として取り扱い願います。

面積（倍横距法）計算書

地番： 156-3

測点名	X座標	Y座標	D X	D Y	倍横距	倍面積	方向角	夾角	距離
P156-3	-69219.9869	12026.2910	-14.7187	4.8439	4.8439	-71.2952935	161-47-02	90-00-58	15.495
P156-4	-69234.7056	12031.1349	0.7846	2.3767	12.0644	9.4653058	71-43-54	89-56-52	2.503
P156-31	-69233.9210	12033.5116	2.9722	9.0215	23.4627	69.7348219	71-45-56	180-02-02	9.499
P156-6	-69230.9489	12042.5331	14.7155	-4.8473	27.6370	406.6914257	341-46-05	90-00-09	15.493
P156-5	-69216.2334	12037.6859	-3.7535	-11.3949	11.3949	-42.7708170	251-46-04	89-59-59	11.997
合計					倍面積	371.8254429			54.987
					面積	185.9127214			
					坪数	56.23			

面積（倍横距法）計算書

地番： 156-4

測点名	X座標	Y座標	D X	D Y	倍横距	倍面積	方向角	夾角	距離
P156-5	-69216.2334	12037.6859	-14.7155	4.8473	4.8473	-71.3298266	161-46-05	89-59-27	15.493
P156-6	-69230.9489	12042.5331	1.2486	3.7987	13.4933	16.8482062	71-48-15	90-02-10	3.999
P156-29	-69229.7002	12046.3318	2.5055	7.5990	24.8910	62.3639044	71-45-08	179-56-53	8.001
P156-8	-69227.1948	12053.9309	14.7156	-4.8419	27.6482	406.8590017	341-47-14	90-02-06	15.492
P156-7	-69212.4792	12049.0890	-3.7542	-11.4032	11.4032	-42.8099520	251-46-38	89-59-24	12.005
合計					倍面積	371.9313336			54.990
					面積	185.9656668			
					坪数	56.25			

ご注意

この図面は土地区画整理組合等から引き継いだものです。

換地処分時点のもので現況とは必ずしも一致しないことがあります。

参考図として取り扱い願います。

面積（倍横距法）計算書

地番： 156-5

測点名	X座標	Y座標	D X	D Y	倍横距	倍面積	方向角	夾角	距離
P156-7	-69212.4792	12049.0890	-14.7156	4.8419	4.8419	-71.2508468	161-47-14	90-01-20	15.492
P156-8	-69227.1948	12053.9309	1.7248	5.2184	14.9022	25.7034949	71-42-36	89-55-22	5.496
P156-27	-69225.4699	12059.1493	2.0323	6.1819	26.3025	53.4546487	71-48-06	180-05-30	6.507
P156-10	-69223.4376	12065.3312	14.7102	-4.8547	27.6298	406.4390402	341-44-10	89-56-04	15.491
P156-9	-69208.7275	12060.4766	-3.7517	-11.3876	11.3876	-42.7229200	251-45-54	90-01-44	11.990
合計					倍面積	371.6234169			54.976
					面積	185.8117085			
					坪数	56.20			

面積（倍横距法）計算書

地番： 156-6

測点名	X座標	Y座標	D X	D Y	倍横距	倍面積	方向角	夾角	距離
P156-9	-69208.7275	12060.4766	-14.7102	4.8547	4.8547	-71.4129933	161-44-10	89-55-40	15.491
P156-10	-69223.4376	12065.3312	2.1920	6.6437	16.3531	35.8458262	71-44-26	90-00-16	6.996
P156-25	-69221.2456	12071.9750	1.5718	4.7444	27.7412	43.6043372	71-40-12	179-55-46	4.998
P156-12	-69219.6738	12076.7194	14.6937	-4.8397	27.6460	406.2211814	341-46-11	90-05-59	15.470
P156-11	-69204.9801	12071.8797	-3.7473	-11.4032	11.4032	-42.7312698	251-48-30	90-02-19	12.003
合計					倍面積	371.5270816			54.958
					面積	185.7635408			
					坪数	56.19			

ご注意

この図面は土地区画整理組合等から引き継いだものです。

換地処分時点のもので現況とは必ずしも一致しないことがあります。

参考図として取り扱い願います。

面積（倍横距法）計算書

地番： 156-7

測点名	X座標	Y座標	DX	DY	倍横距	倍面積	方向角	夾角	距離
P156-11	-69204.9801	12071.8797	-14.6937	4.8397	4.8397	-71.1124888	161-46-11	90-00-35	15.470
P156-12	-69219.6738	12076.7194	2.6552	8.0765	17.7559	47.1448887	71-48-06	90-01-55	8.502
P156-23	-69217.0187	12084.7959	1.0962	3.3250	29.1574	31.9637507	71-45-10	179-57-04	3.501
P156-14	-69215.9224	12088.1210	14.6994	-4.8407	27.6418	406.3170295	341-46-22	90-01-12	15.476
P156-13	-69201.2230	12083.2803	-3.7571	-11.4006	11.4006	-42.8332533	251-45-36	89-59-14	12.004
合計					倍面積	371.4799268			54.953
					面積	185.7399634			
					坪数	56.18			

面積（倍横距法）計算書

地番： 156-8

測点名	X座標	Y座標	DX	DY	倍横距	倍面積	方向角	夾角	距離
P156-13	-69201.2230	12083.2803	-14.6994	4.8407	4.8407	-71.1547730	161-46-22	90-00-35	15.476
P156-14	-69215.9224	12088.1210	3.1318	9.5014	19.1828	60.0775689	71-45-25	89-59-03	10.004
P156-21	-69212.7906	12097.6224	0.6282	1.8932	30.5774	19.2078265	71-38-39	179-53-14	1.995
P156-16	-69212.1624	12099.5156	14.6946	-4.8386	27.6321	406.0418112	341-46-28	90-07-49	15.471
P156-15	-69197.4678	12094.6770	-3.7552	-11.3968	11.3968	-42.7973230	251-45-47	89-59-19	11.999
合計					倍面積	371.3751106			54.945
					面積	185.6875553			
					坪数	56.17			

ご注意

この図面は土地区画整理組合等から引き継いだものです。

換地処分時点のもので現況とは必ずしも一致しないことがあります。

参考図として取り扱い願います。

面積（倍横距法）計算書

地番： 156-9

測点名	X座標	Y座標	DX	DY	倍横距	倍面積	方向角	夾角	距離
P156-15	-69197.4678	12094.6770	-14.6946	4.8386	4.8386	-71.1006801	161-46-28	90-00-38	15.471
P156-16	-69212.1624	12099.5156	3.5951	10.9253	20.6024	74.0681845	71-47-07	90-00-39	11.502
P156-19	-69208.5673	12110.4409	0.1562	0.4751	32.0027	4.9985874	71-48-05	180-00-58	0.500
P156-18	-69208.4111	12110.9160	14.6987	-4.8410	27.6369	406.2256566	341-46-15	89-58-10	15.475
P156-17	-69193.7124	12106.0750	-3.7554	-11.3980	11.3980	-42.8041087	251-45-50	89-59-35	12.001
合計					倍面積	371.3876397			54.949
					面積	185.6938198			
					坪数	56.17			

面積（倍横距法）計算書

地番： 156-10

測点名	X座標	Y座標	DX	DY	倍横距	倍面積	方向角	夾角	距離
P156-17	-69193.7124	12106.0750	-14.6987	4.8410	4.8410	-71.1557944	161-46-15	90-02-33	15.475
P156-18	-69208.4111	12110.9160	4.2211	12.8170	22.4989	94.9700092	71-46-17	90-00-02	13.494
P156-36	-69204.1900	12123.7329	12.6884	-4.1784	31.1375	395.0836115	341-46-22	90-00-05	13.359
GK- 4	-69191.5016	12119.5545	1.3533	-2.6847	24.2744	32.8515729	296-45-09	134-58-47	3.006
GK- 3	-69190.1483	12116.8699	-3.5641	-10.7949	10.7949	-38.4742519	251-43-42	134-58-33	11.368
合計					倍面積	413.2751472			56.702
					面積	206.6375736			
					坪数	62.50			

ご注意
 この図面は土地区画整理組合等から引き継いだ
 ものです。
 換地処分時点のもので現況とは必ずしも一致し
 ないことがあります。
 参考図として取り扱い願います。

面積（倍横距法）計算書

地番： 156-11

測点名	X座標	Y座標	DX	DY	倍横距	倍面積	方向角	夾角	距離
P156-19	-69208.5673	12110.4409	-13.7865	4.5412	4.5412	-62.6068581	161-46-06	89-58-01	14.515
P156-20	-69222.3537	12114.9821	3.7014	11.2871	20.3694	75.3957822	71-50-38	90-04-32	11.878
G157-5	-69218.6523	12126.2691	2.6818	1.3475	33.0040	88.5094765	26-40-43	134-50-05	3.001
G157-6	-69215.9705	12127.6167	11.7806	-3.8837	30.4679	358.9284129	341-45-15	135-04-32	12.404
P156-36	-69204.1900	12123.7329	-4.2211	-12.8170	13.7672	-58.1125535	251-46-17	90-01-02	13.494
P156-18	-69208.4111	12110.9160	-0.1562	-0.4751	0.4751	-0.0742074	251-48-05	180-01-48	0.500
合計					倍面積	402.0400526			55.792
					面積	201.0200263			
					坪数	60.80			

面積（倍横距法）計算書

地番： 156-12

測点名	X座標	Y座標	DX	DY	倍横距	倍面積	方向角	夾角	距離
P156-21	-69212.7906	12097.6224	-13.7827	4.5358	4.5358	-62.5151756	161-47-02	90-08-23	14.510
P156-22	-69226.5732	12102.1582	4.2195	12.8239	21.8954	92.3876658	71-47-13	90-00-11	13.500
P156-20	-69222.3537	12114.9821	13.7865	-4.5412	30.1781	416.0497467	341-46-06	89-58-53	14.515
P156-19	-69208.5673	12110.4409	-3.5951	-10.9253	14.7117	-52.8903332	251-47-07	90-01-01	11.502
P156-16	-69212.1624	12099.5156	-0.6282	-1.8932	1.8932	-1.1892574	251-38-39	179-51-32	1.995
合計					倍面積	391.8426463			56.022
					面積	195.9213232			
					坪数	59.26			

ご注意
 この図面は土地区画整理組合等から引き継いだ
 ものです。
 換地処分時点のもので現況とは必ずしも一致し
 ないことがあります。
 参考図として取り扱い願います。

面積（倍横距法）計算書

地番： 156-13

測点名	X座標	Y座標	DX	DY	倍横距	倍面積	方向角	夾角	距離
P156-23	-69217.0187	12084.7959	-13.7780	4.5374	4.5374	-62.5159034	161-46-20	90-01-10	14.506
P156-24	-69230.7966	12089.3333	4.2234	12.8249	21.8996	92.4907969	71-46-21	90-00-01	13.502
P156-22	-69226.5732	12102.1582	13.7827	-4.5358	30.1887	416.0811668	341-47-02	90-00-41	14.510
P156-21	-69212.7906	12097.6224	-3.1318	-9.5014	16.1515	-50.5840061	251-45-25	89-58-23	10.004
P156-14	-69215.9224	12088.1210	-1.0962	-3.3250	3.3250	-3.6450405	251-45-10	179-59-45	3.501
合計					倍面積	391.8270137			56.023
					面積	195.9135069			
					坪数	59.26			

面積（倍横距法）計算書

地番： 156-14

測点名	X座標	Y座標	DX	DY	倍横距	倍面積	方向角	夾角	距離
P156-25	-69221.2456	12071.9750	-13.7731	4.5387	4.5387	-62.5115763	161-45-40	90-05-28	14.502
P156-26	-69235.0187	12076.5137	4.2221	12.8197	21.8970	92.4513521	71-46-15	90-00-35	13.497
P156-24	-69230.7966	12089.3333	13.7780	-4.5374	30.1793	415.8097684	341-46-20	90-00-05	14.506
P156-23	-69217.0187	12084.7959	-2.6552	-8.0765	17.5654	-46.6391267	251-48-06	90-01-46	8.502
P156-12	-69219.6738	12076.7194	-1.5718	-4.7444	4.7444	-7.4574032	251-40-12	179-52-06	4.998
合計					倍面積	391.6530142			56.005
					面積	195.8265071			
					坪数	59.23			

ご注意
 この図面は土地区画整理組合等から引き継いだ
 ものです。
 換地処分時点のもので現況とは必ずしも一致し
 ないことがあります。
 参考図として取り扱い願います。

面積（倍横距法）計算書

地番： 156-15

測点名	X座標	Y座標	DX	DY	倍横距	倍面積	方向角	夾角	距離
P156-27	-69225.4699	12059.1493	-12.6840	4.1869	4.1869	-53.1064744	161-43-56	89-55-50	13.357
P156-39	-69238.1539	12063.3362	-1.0920	0.3546	8.7284	-9.5314387	162-00-40	180-16-44	1.148
P156-28	-69239.2459	12063.6908	4.2272	12.8229	21.9058	92.6002253	71-45-17	89-44-37	13.502
P156-26	-69235.0187	12076.5137	13.7731	-4.5387	30.1900	415.8092618	341-45-40	90-00-23	14.502
P156-25	-69221.2456	12071.9750	-2.1920	-6.6437	19.0076	-41.6645479	251-44-26	89-58-46	6.996
P156-10	-69223.4376	12065.3312	-2.0323	-6.1819	6.1819	-12.5635506	251-48-06	180-03-40	6.507
合計					倍面積	391.5434755			56.012
					面積	195.7717378			
					坪数	59.22			

面積（倍横距法）計算書

地番： 156-16

測点名	X座標	Y座標	DX	DY	倍横距	倍面積	方向角	夾角	距離
P156-29	-69229.7002	12046.3318	-13.7655	4.5335	4.5335	-62.4055033	161-46-17	90-01-09	14.493
P156-30	-69243.4657	12050.8653	3.5404	10.7620	19.8289	70.2028678	71-47-24	90-01-07	11.329
P156-37	-69239.9253	12061.6273	1.0934	-0.3553	30.2356	33.0597671	341-59-58	90-12-34	1.150
P156-38	-69238.8319	12061.2720	0.6780	2.0642	31.9445	21.6573342	71-49-04	269-49-06	2.173
P156-39	-69238.1539	12063.3362	12.6840	-4.1869	29.8218	378.2591330	341-43-56	89-54-52	13.357
P156-27	-69225.4699	12059.1493	-1.7248	-5.2184	20.4165	-35.2147364	251-42-36	89-58-40	5.496
P156-8	-69227.1948	12053.9309	-2.5055	-7.5990	7.5990	-19.0392347	251-45-08	180-02-32	8.001
合計					倍面積	386.5196277			55.999
					面積	193.2598138			
					坪数	58.46			

ご注意

この図面は土地区画整理組合等から引き継いだものです。

換地処分時点のもので現況とは必ずしも一致しないことがあります。

参考図として取り扱い願います。

面積（倍横距法）計算書

地番： 156-17

測点名	X座標	Y座標	D X	D Y	倍横距	倍面積	方向角	夾角	距離
P156-31	-69233.9210	12033.5116	-13.7677	4.5302	4.5302	-62.3700428	161-47-11	90-01-15	14.494
P156-32	-69247.6887	12038.0417	4.2230	12.8236	21.8839	92.4157376	71-46-21	89-59-10	13.501
P156-30	-69243.4657	12050.8653	13.7655	-4.5335	30.1740	415.3595678	341-46-17	89-59-56	14.493
P156-29	-69229.7002	12046.3318	-1.2486	-3.7987	21.8418	-27.2725522	251-48-15	90-01-58	3.999
P156-6	-69230.9489	12042.5331	-2.9722	-9.0215	9.0215	-26.8134488	251-45-56	179-57-41	9.499
合計					倍面積	391.3192617			55.986
					面積	195.6596308			
					坪数	59.18			

面積（倍横距法）計算書

地番： 156-18

測点名	X座標	Y座標	D X	D Y	倍横距	倍面積	方向角	夾角	距離
P156-33	-69238.1573	12020.6943	-13.7409	4.5237	4.5237	-62.1593238	161-46-40	90-04-20	14.466
P156-34	-69251.8982	12025.2180	4.2095	12.8238	21.8711	92.0664260	71-49-38	90-02-58	13.497
P156-32	-69247.6887	12038.0417	13.7677	-4.5302	30.1647	415.2979161	341-47-11	89-57-33	14.494
P156-31	-69233.9210	12033.5116	-0.7846	-2.3767	23.2578	-18.2472072	251-43-54	89-56-43	2.503
P156-4	-69234.7056	12031.1349	-3.4517	-10.4406	10.4406	-36.0380155	251-42-20	179-58-26	10.996
合計					倍面積	390.9197956			55.956
					面積	195.4598978			
					坪数	59.12			

ご注意
 この図面は土地区画整理組合等から引き継いだ
 ものです。
 換地処分時点のもので現況とは必ずしも一致し
 ないことがあります。
 参考図として取り扱い願います。

面積（倍横距法）計算書

地番： 156-19

測点名	X座標	Y座標	DX	DY	倍横距	倍面積	方向角	夾角	距離
P156-35	-69242.5159	12007.3904	-11.7276	4.0019	4.0019	-46.9326921	161-09-30	89-22-54	12.392
G157-3	-69254.2435	12011.3923	-1.3448	2.6800	10.6838	-14.3680370	116-38-53	135-29-23	2.998
G157-4	-69255.5883	12014.0723	3.6901	11.1457	24.5094	90.4428439	71-40-52	135-01-59	11.741
P156-34	-69251.8982	12025.2180	13.7409	-4.5237	31.1314	427.7728590	341-46-40	90-05-48	14.466
P156-33	-69238.1573	12020.6943	-0.2931	-0.9556	25.6521	-7.5182501	252-56-57	91-10-17	1.000
P156-2	-69238.4504	12019.7387	-4.0655	-12.3483	12.3483	-50.2019114	251-46-36	178-49-39	13.000
合計					倍面積	399.1948123			55.597
					面積	199.5974061			
					坪数	60.37			

面積（倍横距法）計算書

地番： 156-20

測点名	X座標	Y座標	DX	DY	倍横距	倍面積	方向角	夾角	距離
P156-37	-69239.9253	12061.6273	0.6794	2.0635	2.0635	1.4018814	71-46-37	89-46-39	2.172
P156-28	-69239.2459	12063.6908	1.0920	-0.3546	3.7724	4.1195247	342-00-40	90-14-03	1.148
P156-39	-69238.1539	12063.3362	-0.6780	-2.0642	1.3536	-0.9177272	251-49-04	89-48-24	2.173
P156-38	-69238.8319	12061.2720	-1.0934	0.3553	-0.3553	0.3884680	161-59-58	90-10-54	1.150
合計					倍面積	4.9921469			6.643
					面積	2.4960735			
					坪数	0.75			

ご注意

この図面は土地区画整理組合等から引き継いだものです。

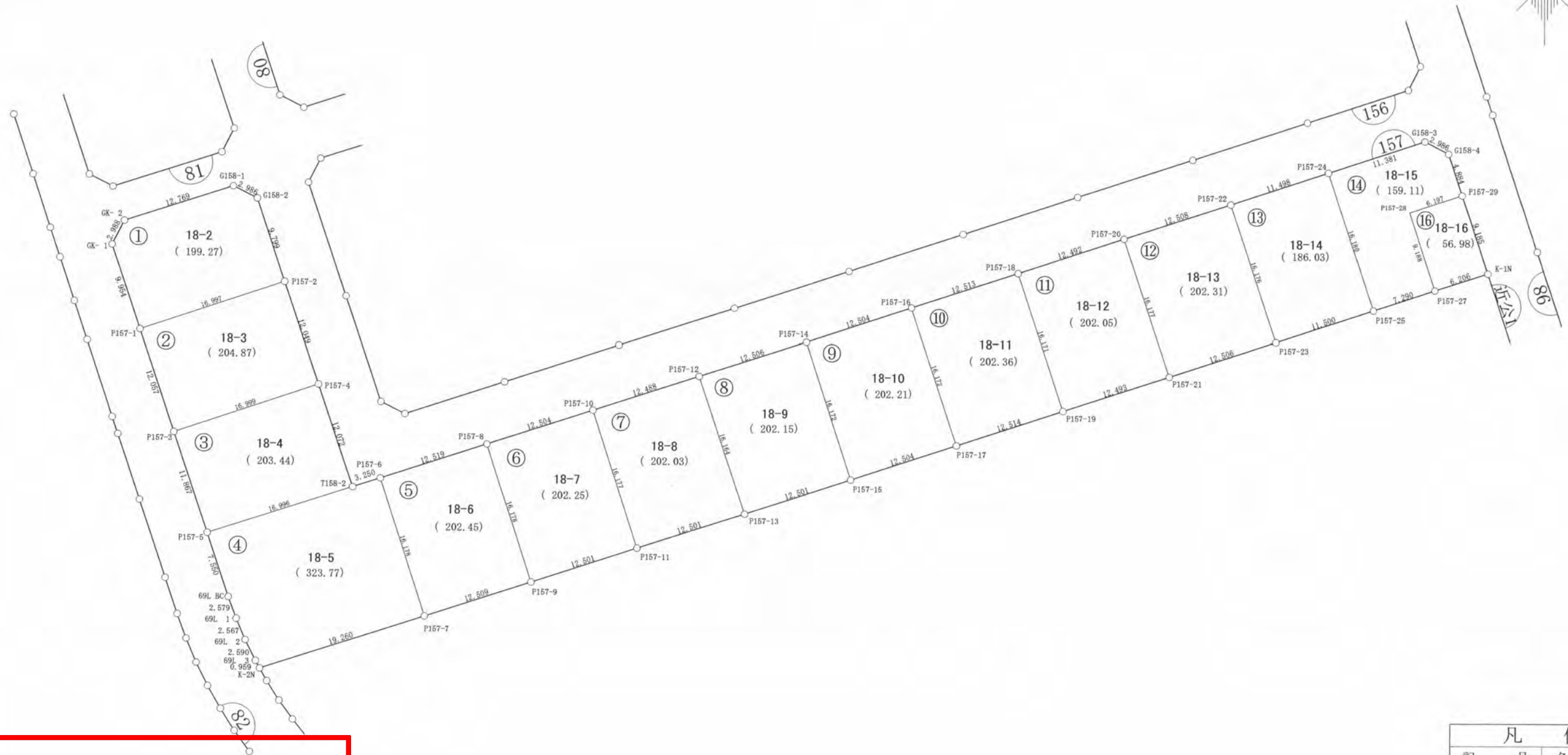
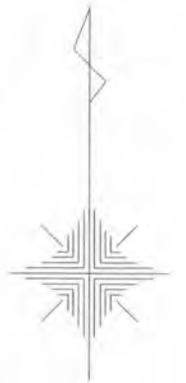
換地処分時点のもので現況とは必ずしも一致しないことがあります。

参考図として取り扱い願います。

確 定 図

縮尺 1:500

所在 ほたる野四丁目



ご注意
この図面は土地区画整理組合等から引き継いだものです。
換地処分時点のもので現況とは必ずしも一致しないことがあります。
参考図として取り扱い願います。

凡 例	
記 号	名 称
144	街区番号
①	画地番号
31.020	辺 長
(671.32)	画地面積
29-1	換地処分後の土地

※以下面積計算書は画地番号順に掲載しています。

ご注意
 この図面は土地区画整理組合等から引き継いだ
 ものです。
 換地処分時点のもので現況とは必ずしも一致し
 ないことがあります。
 参考図として取り扱い願います。

面積（倍横距法）計算書

地番：157-1

測点名	X座標	Y座標	D X	D Y	倍横距	倍面積	方向角	夾角	距離
GK- 2	-69234.3835	11982.5430	-2.6758	-1.3300	-1.3300	3.5588999	206-25-50	134-40-55	2.988
GK- 1	-69237.0593	11981.2129	-9.4220	3.2113	0.5513	-5.1939890	161-10-44	134-44-54	9.954
P157-1	-69246.4813	11984.4243	5.4953	16.0842	19.8468	109.0650013	71-08-12	89-57-28	16.997
P157-2	-69240.9859	12000.5085	9.2735	-3.1647	32.7663	303.8570049	341-09-26	90-01-14	9.799
G158-2	-69231.7125	11997.3438	1.3280	-2.6742	26.9275	35.7608751	296-24-35	135-15-09	2.986
G158-1	-69230.3844	11994.6696	-3.9991	-12.1267	12.1267	-48.4958237	251-44-55	135-20-20	12.769
合計						倍面積 面積 坪数			
						398.5519685 199.2759843 60.28			55.493

面積（倍横距法）計算書

地番：157-2

測点名	X座標	Y座標	D X	D Y	倍横距	倍面積	方向角	夾角	距離
P157-1	-69246.4813	11984.4243	-11.4111	3.8920	3.8920	-44.4120614	161-10-01	90-01-49	12.057
P157-3	-69257.8923	11988.3163	5.5033	16.0837	23.8677	131.3522919	71-06-38	89-56-37	16.999
P157-4	-69252.3890	12004.4000	11.4031	-3.8915	36.0599	411.1932001	341-09-24	90-02-46	12.049
P157-2	-69240.9859	12000.5085	-5.4953	-16.0842	16.0842	-88.3881404	251-08-12	89-58-48	16.997
合計						倍面積 面積 坪数			
						409.7452903 204.8726451 61.97			58.102

面積（倍横距法）計算書

地番：157-3

測点名	X座標	Y座標	D X	D Y	倍横距	倍面積	方向角	夾角	距離
P157-3	-69257.8923	11988.3163	-11.2272	3.8430	3.8430	-43.1462182	161-06-15	89-59-37	11.867
P157-5	-69269.1195	11992.1593	5.3082	16.1463	23.8323	126.5077782	71-48-04	90-41-49	16.996
T158-2	-69263.8112	12008.3056	11.4223	-3.9056	36.0730	412.0351892	341-07-22	89-19-18	12.072
P157-4	-69252.3890	12004.4000	-5.5033	-16.0837	16.0837	-88.5140629	251-06-38	89-59-16	16.999
合計						倍面積 面積 坪数			
						406.8826862 203.4413431 61.54			57.934

面積（倍横距法）計算書

地番： 157-4

測点名	X座標	Y座標	DX	DY	倍横距	倍面積	方向角	夾角	距離
P157-5	-69269.1195	11992.1593	-7.1447	2.4394	2.4394	-17.4287774	161-08-56	89-20-52	7.550
69L BC	-69276.2642	11994.5987	-2.4149	0.9045	5.7832	-13.9660150	159-28-03	178-19-07	2.579
69L 1	-69278.6791	11995.5032	-2.3527	1.0269	7.7146	-18.1501668	156-25-15	176-57-12	2.567
69L 2	-69281.0318	11996.5300	-2.3095	1.1722	9.9136	-22.8956067	153-05-26	176-40-11	2.590
69L 3	-69283.3414	11997.7022	-0.8390	0.4640	11.5497	-9.6903118	151-03-24	177-57-58	0.959
K-2N	-69284.1804	11998.1662	6.0222	18.2939	30.3076	182.5187872	71-46-44	100-43-20	19.260
P157-7	-69278.1582	12016.4601	15.3640	-5.0675	43.5341	668.8564089	341-44-46	89-58-02	16.178
P157-6	-69262.7942	12011.3926	-1.0171	-3.0870	35.3796	-35.9828366	251-45-54	90-01-08	3.250
T158-2	-69263.8112	12008.3056	-5.3082	-16.1463	16.1463	-85.7083991	251-48-04	180-02-10	16.996
合計									
					倍面積	647.5530827			71.929
					面積	323.7765414			
					坪数	97.94			

面積（倍横距法）計算書

地番： 157-5

測点名	X座標	Y座標	DX	DY	倍横距	倍面積	方向角	夾角	距離
P157-6	-69262.7942	12011.3926	-15.3640	5.0675	5.0675	-77.8562852	161-44-46	89-58-00	16.178
P157-7	-69278.1582	12016.4601	3.9114	11.8818	22.0167	86.1162507	71-46-43	90-01-57	12.509
P157-9	-69274.2468	12028.3418	15.3671	-5.0576	28.8409	443.2001253	341-46-58	90-00-15	16.178
P157-8	-69258.8797	12023.2843	-3.9145	-11.8917	11.8917	-46.5500382	251-46-46	89-59-48	12.519
合計									
					倍面積	404.9100526			57.384
					面積	202.4550263			
					坪数	61.24			

ご注意
 この図面は土地区画整理組合等から引き継いだ
 ものです。
 換地処分時点のもので現況とは必ずしも一致し
 ないことがあります。
 参考図として取り扱い願います。

面積（倍横距法）計算書

地番： 157-6

測点名	X座標	Y座標	DX	DY	倍横距	倍面積	方向角	夾角	距離
P157-8	-69258.8797	12023.2843	-15.3671	5.0576	5.0576	-77.7198587	161-46-58	89-59-51	16.178
P157-9	-69274.2468	12028.3418	3.9088	11.8742	21.9893	85.9519082	71-46-45	89-59-47	12.501
P157-11	-69270.3379	12040.2160	15.3667	-5.0546	28.8089	442.6968508	341-47-33	90-00-48	16.177
P157-10	-69254.9713	12035.1614	-3.9084	-11.8772	11.8772	-46.4208294	251-47-07	89-59-34	12.504
合計					倍面積	404.5080709			57.360
					面積	202.2540355			
					坪数	61.18			

面積（倍横距法）計算書

地番： 157-7

測点名	X座標	Y座標	DX	DY	倍横距	倍面積	方向角	夾角	距離
P157-10	-69254.9713	12035.1614	-15.3667	5.0546	5.0546	-77.6717355	161-47-33	89-57-13	16.177
P157-11	-69270.3379	12040.2160	3.9089	11.8742	21.9833	85.9306538	71-46-43	89-59-10	12.501
P157-13	-69266.4290	12052.0902	15.3501	-5.0631	28.7944	441.9960477	341-44-44	89-58-01	16.164
P157-12	-69251.0789	12047.0271	-3.8923	-11.8657	11.8657	-46.1848468	251-50-20	90-05-36	12.488
合計					倍面積	404.0701192			57.330
					面積	202.0350596			
					坪数	61.11			

面積（倍横距法）計算書

地番： 157-8

測点名	X座標	Y座標	DX	DY	倍横距	倍面積	方向角	夾角	距離
P157-12	-69251.0789	12047.0271	-15.3501	5.0631	5.0631	-77.7183104	161-44-44	90-00-12	16.164
P157-13	-69266.4290	12052.0902	3.9088	11.8741	22.0002	85.9945165	71-46-44	90-02-00	12.501
P157-15	-69262.5202	12063.9642	15.3594	-5.0605	28.8138	442.5618166	341-45-52	89-59-08	16.172
P157-14	-69247.1608	12058.9038	-3.9181	-11.8767	11.8767	-46.5340796	251-44-32	89-58-40	12.506
合計					倍面積	404.3039430			57.343
					面積	202.1519715			
					坪数	61.15			

ご注意
 この図面は土地区画整理組合等から引き継いだ
 ものです。
 換地処分時点のもので現況とは必ずしも一致し
 ないことがあります。
 参考図として取り扱い願います。

面積（倍横距法）計算書

地番： 157-9

測点名	X座標	Y座標	D X	D Y	倍横距	倍面積	方向角	夾角	距離
P157-14	-69247.1608	12058.9038	-15.3594	5.0605	5.0605	-77.7254599	161-45-52	89-59-12	16.172
P157-15	-69262.5202	12063.9642	3.9099	11.8771	21.9980	86.0101127	71-46-43	90-00-51	12.504
P157-17	-69258.6103	12075.8413	15.3596	-5.0605	28.8146	442.5798630	341-45-53	89-59-10	16.172
P157-16	-69243.2507	12070.7808	-3.9101	-11.8771	11.8771	-46.4406297	251-46-40	90-00-47	12.504
合計					倍面積	404.4238860			57.352
					面積	202.2119430			
					坪数	61.16			

面積（倍横距法）計算書

地番： 157-10

測点名	X座標	Y座標	D X	D Y	倍横距	倍面積	方向角	夾角	距離
P157-16	-69243.2507	12070.7808	-15.3596	5.0605	5.0605	-77.7264720	161-45-53	89-59-00	16.172
P157-17	-69258.6103	12075.8413	3.9129	11.8865	22.0074	86.1128848	71-46-44	90-00-51	12.514
P157-19	-69254.6974	12087.7277	15.3588	-5.0612	28.8327	442.8348068	341-45-41	89-58-57	16.171
P157-18	-69239.3386	12082.6666	-3.9121	-11.8858	11.8858	-46.4984177	251-46-53	90-01-12	12.513
合計					倍面積	404.7228019			57.370
					面積	202.3614009			
					坪数	61.21			

面積（倍横距法）計算書

地番： 157-11

測点名	X座標	Y座標	D X	D Y	倍横距	倍面積	方向角	夾角	距離
P157-18	-69239.3386	12082.6666	-15.3588	5.0612	5.0612	-77.7331749	161-45-41	90-00-26	16.171
P157-19	-69254.6974	12087.7277	3.9064	11.8667	21.9890	85.8979656	71-46-44	90-01-03	12.493
P157-21	-69250.7910	12099.5944	15.3635	-5.0641	28.7916	442.3388809	341-45-25	89-58-41	16.177
P157-20	-69235.4275	12094.5303	-3.9111	-11.8638	11.8638	-46.4004917	251-45-15	89-59-50	12.492
合計					倍面積	404.1031800			57.333
					面積	202.0515900			
					坪数	61.12			

ご注意
 この図面は土地区画整理組合等から引き継いだ
 ものです。
 換地処分時点のもので現況とは必ずしも一致し
 ないことがあります。
 参考図として取り扱い願います。

面積（倍横距法）計算書

地番： 157-12

測点名	X座標	Y座標	D X	D Y	倍横距	倍面積	方向角	夾角	距離
P157-20	-69235.4275	12094.5303	-15.3635	5.0641	5.0641	-77.8015157	161-45-25	89-58-37	16.177
P157-21	-69250.7910	12099.5944	3.9104	11.8789	22.0070	86.0563044	71-46-44	90-01-19	12.506
P157-23	-69246.8806	12111.4733	15.3638	-5.0624	28.8235	442.8376219	341-45-47	89-59-03	16.176
P157-22	-69231.5168	12106.4109	-3.9107	-11.8806	11.8806	-46.4614428	251-46-48	90-01-01	12.508
合計					倍面積	404.6309678			57.367
					面積	202.3154839			
					坪数	61.20			

面積（倍横距法）計算書

地番： 157-13

測点名	X座標	Y座標	D X	D Y	倍横距	倍面積	方向角	夾角	距離
P157-22	-69231.5168	12106.4109	-15.3638	5.0624	5.0624	-77.7769160	161-45-47	90-00-17	16.176
P157-23	-69246.8806	12111.4733	3.5957	10.9231	21.0478	75.6820063	71-46-45	90-00-58	11.500
P157-25	-69243.2848	12122.3963	15.3673	-5.0651	26.9058	413.4685178	341-45-28	89-58-43	16.180
P157-24	-69227.9176	12117.3313	-3.5992	-10.9204	10.9204	-39.3048347	251-45-30	90-00-02	11.498
合計					倍面積	372.0687734			55.354
					面積	186.0343867			
					坪数	56.27			

ご注意

この図面は土地区画整理組合等から引き継いだものです。

換地処分時点のもので現況とは必ずしも一致しないことがあります。

参考図として取り扱い願います。

面積（倍横距法）計算書

地番： 157-14

測点名	X座標	Y座標	DX	DY	倍横距	倍面積	方向角	夹角	距離
P157-24	-69227.9176	12117.3313	-15.3673	5.0651	5.0651	-77.8361254	161-45-28	90-01-31	16.180
P157-25	-69243.2848	12122.3963	2.2785	6.9218	17.0519	38.8526859	71-46-47	90-01-19	7.287
P157-27	-69241.0064	12129.3182	8.7274	-2.8725	21.1013	184.1606437	341-46-56	90-00-09	9.188
P157-28	-69232.2789	12126.4457	1.9354	5.8869	24.1158	46.6738539	71-48-04	270-01-08	6.197
P157-29	-69230.3435	12132.3326	4.6372	-1.5329	28.4698	132.0208359	341-42-28	89-54-24	4.884
G158-4	-69225.7063	12130.7997	1.3562	-2.6607	24.2762	32.9244005	297-00-34	135-18-06	2.986
G158-3	-69224.3500	12128.1390	-3.5675	-10.8078	10.8078	-38.5569736	251-43-57	134-43-23	11.381
合計					倍面積	318.2393209			58.103
					面積	159.1196604			
					坪数	48.13			

面積（倍横距法）計算書

地番： 157-16

測点名	X座標	Y座標	DX	DY	倍横距	倍面積	方向角	夹角	距離
P157-28	-69232.2789	12126.4457	-8.7274	2.8725	2.8725	-25.0692475	161-46-56	89-58-52	9.188
P157-27	-69241.0064	12129.3182	1.9414	5.8970	11.6420	22.6017580	71-46-39	89-59-43	6.208
K-1N	-69239.0650	12135.2152	8.7214	-2.8826	14.6564	127.8251983	341-42-38	89-55-59	9.185
P157-29	-69230.3435	12132.3326	-1.9354	-5.8869	5.8869	-11.3936026	251-48-04	90-05-26	6.197
合計					倍面積	113.9641062			30.778
					面積	56.9820531			
					坪数	17.23			

ご注意

この図面は土地区画整理組合等から引き継いだものです。

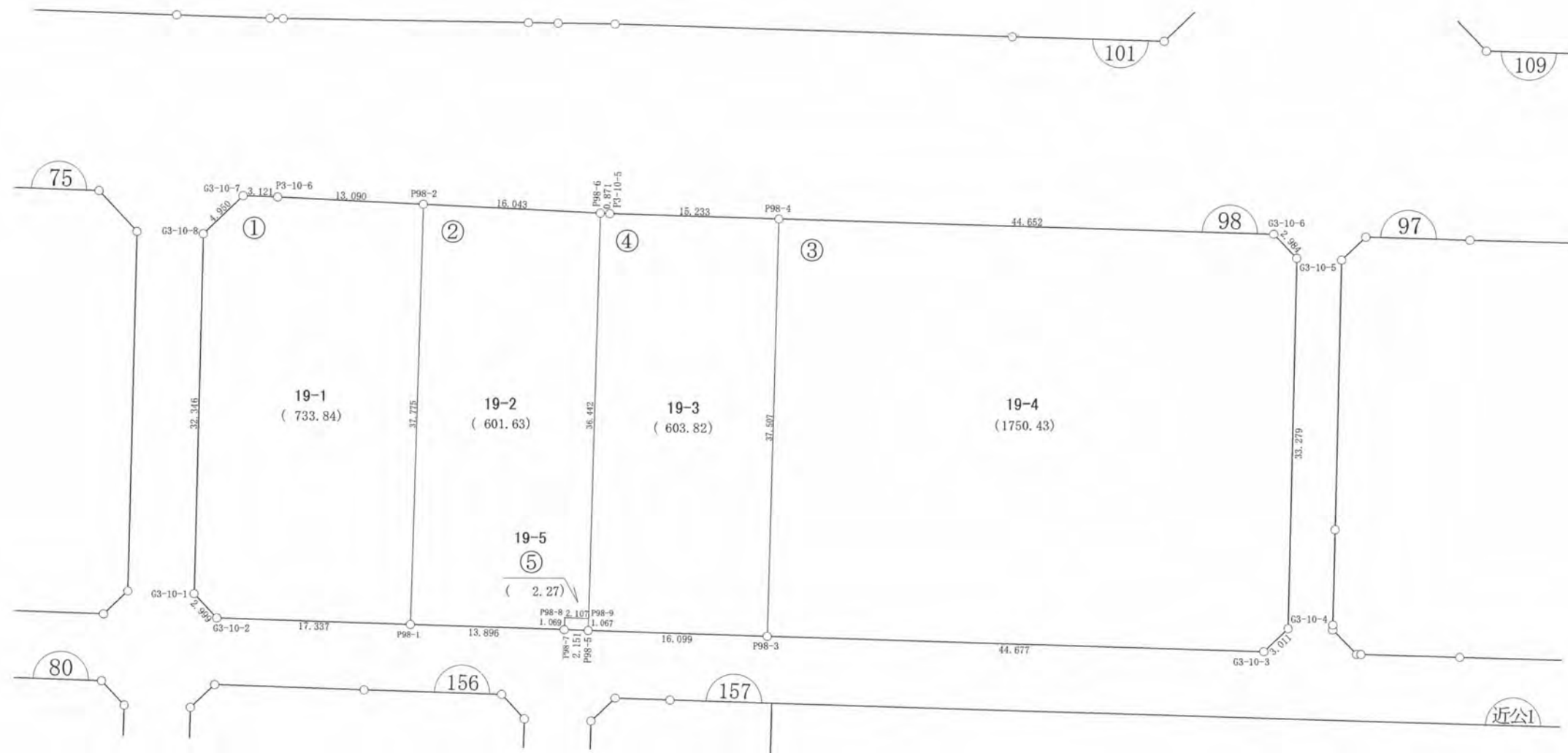
換地処分時点のもので現況とは必ずしも一致しないことがあります。

参考図として取り扱い願います。

確定図

縮尺 1:500

所在 ほたる野四丁目



ご注意
この図面は土地区画整理組合等から引き継いだものです。
換地処分時点のもので現況とは必ずしも一致しないことがあります。
参考図として取り扱い願います。

凡例	
記号	名称
(144)	街区番号
①	画地番号
31.020	辺長
(671.32)	画地面積
29-1	換地処分後の土地

※以下面積計算書は画地番号順に掲載しています。

面積（倍横距法）計算書

地番： 98-1

測点名	X座標	Y座標	D X	D Y	倍横距	倍面積	方向角	夾角	距離
G3-10-1	-69186.9199	12126.5952	-2.6841	-1.3382	-1.3382	3.5919488	206-30-01	135-06-09	2.999
G3-10-2	-69189.6040	12125.2570	-16.4674	5.4221	2.7457	-45.2137158	161-46-30	135-16-29	17.337
P98-1	-69206.0714	12130.6791	11.8194	35.8785	44.0463	520.6018370	71-46-00	89-59-30	37.775
P98-2	-69194.2520	12166.5576	12.4970	-3.8959	76.0289	950.1298467	342-41-07	90-55-07	13.090
P3-10-6	-69181.7550	12162.6617	2.9669	-0.9691	71.1639	211.1373087	341-54-43	179-13-36	3.121
G3-10-7	-69178.7881	12161.6926	2.1865	-4.4412	65.7537	143.7685277	296-12-43	134-18-00	4.950
G3-10-8	-69176.6016	12157.2515	-10.3183	-30.6563	30.6563	-316.3208914	251-23-52	135-11-09	32.346
合計					倍面積	1467.6948617			111.618
					面積	733.8474309			
					坪数	221.98			

面積（倍横距法）計算書

地番： 98-2

測点名	X座標	Y座標	D X	D Y	倍横距	倍面積	方向角	夾角	距離
P98-1	-69206.0714	12130.6791	-13.1988	4.3480	4.3480	-57.3881137	161-46-01	90-00-01	13.896
P98-7	-69219.2702	12135.0271	0.2923	1.0283	9.7243	2.8422490	74-07-58	92-21-57	1.069
P98-8	-69218.9779	12136.0554	-2.0024	0.6546	11.4072	-22.8418099	161-53-53	267-45-55	2.107
P98-9	-69220.9803	12136.7100	11.4085	34.6099	46.6716	532.4553003	71-45-22	89-51-29	36.442
P98-6	-69209.5717	12171.3199	15.3198	-4.7623	76.5192	1172.2574910	342-43-54	90-58-32	16.043
P98-2	-69194.2520	12166.5576	-11.8194	-35.8785	35.8785	-424.0632278	251-46-00	89-02-06	37.775
合計					倍面積	1203.2618889			107.332
					面積	601.6309444			
					坪数	181.99			

ご注意
 この図面は土地区画整理組合等から引き継いだ
 ものです。
 換地処分時点のもので現況とは必ずしも一致し
 ないことがあります。
 参考図として取り扱い願います。

面積（倍横距法）計算書

地番： 98-3

測点名	X座標	Y座標	DX	DY	倍横距	倍面積	方向角	夾角	距離
P98-3	-69236.6046	12140.7329	-42.4361	13.9723	13.9723	-592.9312571	161-46-32	90-00-36	44.677
G3-10-3	-69279.0408	12154.7053	-1.3527	2.6905	30.6351	-41.4414485	116-41-34	134-55-02	3.011
G3-10-4	-69280.3935	12157.3957	10.4424	31.5978	64.9234	677.9555998	71-42-45	135-01-11	33.279
G3-10-5	-69269.9511	12188.9935	2.6712	1.3291	97.8503	261.3755972	26-27-16	134-44-31	2.984
G3-10-6	-69267.2799	12190.3226	42.4113	-13.9666	85.2128	3613.9874685	341-46-21	135-19-05	44.652
P98-4	-69224.8686	12176.3560	-11.7360	-35.6231	35.6231	-418.0737093	251-45-56	89-59-35	37.507
合計					倍面積	3500.8722506			166.110
					面積	1750.4361253			
					坪数	529.50			

面積（倍横距法）計算書

地番： 98-4

測点名	X座標	Y座標	DX	DY	倍横距	倍面積	方向角	夾角	距離
P98-5	-69221.3139	12135.6966	-15.2908	5.0364	5.0364	-77.0098196	161-46-10	89-59-22	16.099
P98-3	-69236.6046	12140.7329	11.7360	35.6231	45.6958	536.2873961	71-45-56	89-59-46	37.507
P98-4	-69224.8686	12176.3560	14.4652	-4.7760	76.5429	1107.2067747	341-43-42	89-57-46	15.233
P3-10-5	-69210.4034	12171.5800	0.8317	-0.2602	71.5068	59.4724690	342-37-42	180-54-00	0.871
P98-6	-69209.5717	12171.3199	-11.4085	-34.6099	36.6367	-417.9714901	251-45-22	89-07-40	36.442
P98-9	-69220.9803	12136.7100	-0.3336	-1.0134	1.0134	-0.3380557	251-46-48	180-01-26	1.067
合計					倍面積	1207.6472745			107.219
					面積	603.8236373			
					坪数	182.65			

ご注意
 この図面は土地区画整理組合等から引き継いだ
 ものです。
 換地処分時点のもので現況とは必ずしも一致し
 ないことがあります。
 参考図として取り扱い願います。

面積（倍横距法）計算書

地番： 98-5

測点名	X座標	Y座標	D X	D Y	倍横距	倍面積	方向角	夾角	距離
P98-5	-69221.3139	12135.6966	0.3336	1.0134	1.0134	0.3380557	71-46-48	89-55-03	1.067
P98-9	-69220.9803	12136.7100	2.0024	-0.6546	1.3722	2.7477927	341-53-53	90-07-05	2.107
P98-8	-69218.9779	12136.0554	-0.2923	-1.0283	-0.3106	0.0907921	254-07-58	92-14-05	1.069
P98-7	-69219.2702	12135.0271	-2.0437	0.6695	-0.6695	1.3681977	161-51-45	87-43-47	2.151
合計					倍面積	4.5448383			6.394
					面積	2.2724191			
					坪数	0.68			

ご注意

この図面は土地区画整理組合等から引き継いだ
ものです。

換地処分時点のもので現況とは必ずしも一致し
ないことがあります。

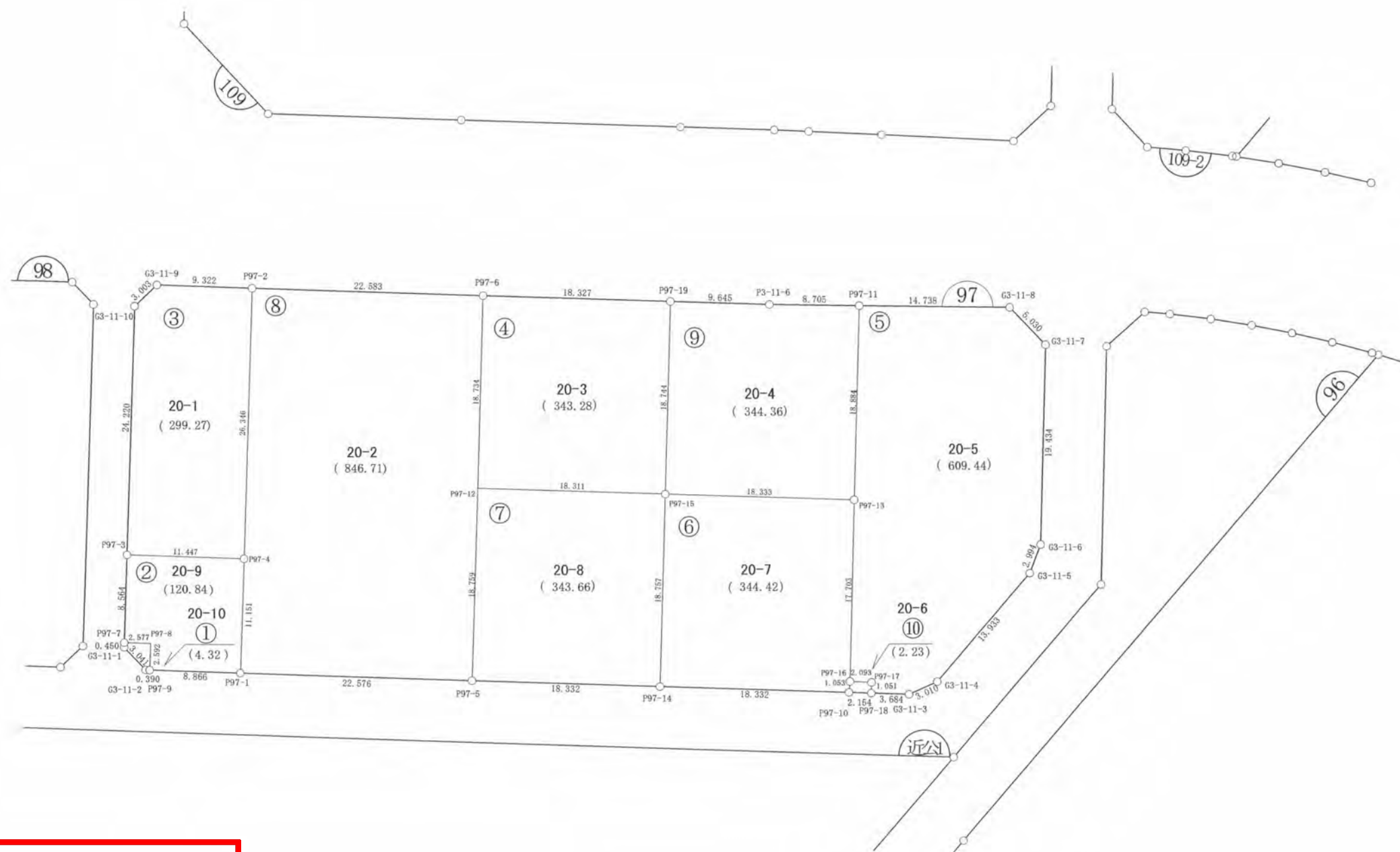

参考図として取り扱い願います。

木更津都市計画事業中尾・伊豆島
特定土地区画整理事業

確 定 図

縮尺 1:500

所在 ほたる野四丁目



ご注意
この図面は土地区画整理組合等から引き継いだものです。
換地処分時点のもので現況とは必ずしも一致しないことがあります。
参考図として取り扱い願います。

凡 例	
記 号	名 称
144	街区番号
①	画地番号
31.020	辺 長
(671.32)	画地面積
29-1	換地処分後の土地

※以下面積計算書は画地番号順に掲載しています。

面積（倍横距法）計算書

地 番： 97-1

測点名	X座標	Y座標	D X	D Y	倍横距	倍面積	方向角	夾 角	距 離
G3-11-1	-69284.1847	12158.6544	-2.7247	-1.3502	-1.3502	3.6789792	206-21-40	134-39-29	3.041
G3-11-2	-69286.9094	12157.3041	-0.3712	0.1205	-2.5800	0.9576982	162-00-59	135-39-19	0.390
P97-9	-69287.2806	12157.4246	0.7916	2.4680	0.0085	0.0067393	72-13-03	90-12-04	2.592
P97-8	-69286.4890	12159.8926	2.4455	-0.8113	1.6653	4.0724284	341-38-51	89-25-48	2.577
P97-7	-69284.0435	12159.0814	-0.1412	-0.4270	0.4270	-0.0602898	251-42-11	90-03-20	0.450
合計					倍面積	8.6555553			9.050
					面 積	4.3277776			
					坪 数	1.30			

面積（倍横距法）計算書

地 番： 97-2

測点名	X座標	Y座標	D X	D Y	倍横距	倍面積	方向角	夾 角	距 離
P97-7	-69284.0435	12159.0814	-2.4455	0.8113	0.8113	-1.9839494	161-38-51	89-57-05	2.577
P97-8	-69286.4890	12159.8926	-0.7916	-2.4680	-0.8455	0.6692570	252-13-03	270-34-12	2.592
P97-9	-69287.2806	12157.4246	-8.4195	2.7766	-0.5369	4.5207667	161-44-55	89-31-52	8.866
P97-1	-69295.7002	12160.2012	3.4745	10.5956	12.8352	44.5962477	71-50-40	90-05-45	11.151
P97-4	-69292.2256	12170.7967	10.8716	-3.5850	19.8457	215.7537970	341-44-58	89-54-18	11.447
P97-3	-69281.3541	12167.2117	-2.6895	-8.1303	8.1303	-21.8663172	251-41-46	89-56-48	8.564
合計					倍面積	241.6898019			45.197
					面 積	120.8449009			
					坪 数	36.55			

ご注意

この図面は土地区画整理組合等から引き継いだ
ものです。

換地処分時点のもので現況とは必ずしも一致し
ないことがあります。

参考図として取り扱い願います。

面積（倍横距法）計算書

地番： 97-3

測点名	X座標	Y座標	DX	DY	倍横距	倍面積	方向角	夾角	距離
P97-3	-69281.3541	12167.2117	-10.8716	3.5850	3.5850	-38.9748240	161-44-58	90-00-45	11.447
P97-4	-69292.2256	12170.7967	8.2623	25.0170	32.1871	265.9394040	71-43-24	89-58-26	26.346
P97-2	-69283.9633	12195.8138	8.8535	-2.9168	54.2874	480.6356455	341-45-57	90-02-33	9.322
G3-11-9	-69275.1098	12192.8970	1.3458	-2.6850	48.6856	65.5231902	296-37-20	134-51-23	3.003
G3-11-10	-69273.7639	12190.2120	-7.5901	-23.0003	23.0003	-174.5755096	251-44-13	135-06-53	24.220
合計					倍面積	598.5479061			74.338
					面積	299.2739530			
					坪数	90.53			

面積（倍横距法）計算書

地番： 97-4

測点名	X座標	Y座標	DX	DY	倍横距	倍面積	方向角	夾角	距離
P97-6	-69305.4128	12202.8793	-5.8806	-17.7876	-17.7876	104.6020200	251-42-22	89-57-57	18.734
P97-12	-69311.2934	12185.0917	-17.3919	5.7282	-29.8470	519.0951580	161-46-12	90-03-50	18.311
P97-15	-69328.6853	12190.8200	5.8684	17.8017	-6.3170	-37.0710678	71-45-18	89-59-06	18.744
P97-19	-69322.8169	12208.6217	17.4041	-5.7423	5.7423	99.9399111	341-44-25	89-59-07	18.327
合計					倍面積	686.5660213			74.116
					面積	343.2830107			
					坪数	103.84			

ご注意
 この図面は土地区画整理組合等から引き継いだ
 ものです。
 換地処分時点のもので現況とは必ずしも一致し
 ないことがあります。
 参考図として取り扱い願います。

面積（倍横距法）計算書

地番： 97-5

測点名	X座標	Y座標	D X	D Y	倍横距	倍面積	方向角	夾角	距離
P97-16	-69351.6942	12179.7616	-1.9899	0.6480	0.6480	-1.2893988	161-57-48	90-23-32	2.093
P97-17	-69353.6841	12180.4096	-0.3272	-0.9990	0.2969	-0.0971512	251-51-57	269-54-09	1.051
P97-18	-69354.0113	12179.4106	-3.4996	1.1505	0.4485	-1.5694754	161-48-04	89-56-07	3.684
G3-11-3	-69357.5109	12180.5611	-2.1705	2.0851	3.6841	-7.9964183	136-09-02	154-20-58	3.010
G3-11-4	-69359.6814	12182.6462	-4.9469	13.0248	18.7940	-92.9720144	110-47-50	154-38-48	13.933
G3-11-5	-69364.6283	12195.6710	-0.0800	2.9934	34.8122	-2.7866348	91-31-54	160-44-04	2.994
G3-11-6	-69364.7084	12198.6644	6.0835	18.4578	56.2634	342.2786240	71-45-30	160-13-36	19.434
G3-11-7	-69358.6249	12217.1222	4.5090	2.2290	76.9502	346.9654994	26-18-18	134-32-48	5.030
G3-11-8	-69354.1159	12219.3512	13.9148	-4.8554	74.3237	1034.1983559	340-45-51	134-27-33	14.738
P97-11	-69340.2011	12214.4958	-5.8967	-17.9394	51.5290	-303.8516257	251-48-15	91-02-24	18.884
P97-13	-69346.0978	12196.5564	-5.5963	-16.7948	16.7948	-93.9892241	251-34-16	179-46-01	17.703
合計					倍面積 面積 坪数	1218.8905365 609.4452683 184.35			102.554

面積（倍横距法）計算書

地番： 97-6

測点名	X座標	Y座標	D X	D Y	倍横距	倍面積	方向角	夾角	距離
P97-14	-69334.5525	12173.0046	-17.4109	5.7385	5.7385	-99.9127952	161-45-29	89-59-10	18.332
P97-10	-69351.9633	12178.7431	0.2692	1.0185	12.4955	3.3635992	75-11-44	93-26-15	1.053
P97-16	-69351.6942	12179.7616	5.5963	16.7948	30.3088	169.6183632	71-34-16	176-22-32	17.703
P97-13	-69346.0978	12196.5564	17.4125	-5.7364	41.3672	720.3061797	341-45-57	90-11-41	18.333
P97-15	-69328.6853	12190.8200	-5.8671	-17.8154	17.8154	-104.5249842	251-46-19	90-00-22	18.757
合計					倍面積 面積 坪数	688.8503626 344.4251813 104.18			74.178

ご注意
 この図面は土地区画整理組合等から引き継いだ
 ものです。
 換地処分時点のもので現況とは必ずしも一致し
 ないことがあります。
 参考図として取り扱い願います。

面積（倍横距法）計算書

地番： 97-7

測点名	X座標	Y座標	DX	DY	倍横距	倍面積	方向角	夾角	距離
P97-5	-69317.1417	12167.2674	-17.4108	5.7371	5.7371	-99.8878461	161-45-44	89-55-37	18.332
P97-14	-69334.5525	12173.0046	5.8671	17.8154	29.2896	171.8457155	71-46-19	90-00-35	18.757
P97-15	-69328.6853	12190.8200	17.3919	-5.7282	41.3768	719.6209669	341-46-12	89-59-53	18.311
P97-12	-69311.2934	12185.0917	-5.8482	-17.8243	17.8243	-104.2403182	251-50-07	90-03-55	18.759
合計					倍面積	687.3385181			74.159
					面積	343.6692591			
					坪数	103.95			

面積（倍横距法）計算書

地番： 97-8

測点名	X座標	Y座標	DX	DY	倍横距	倍面積	方向角	夾角	距離
P97-1	-69295.7002	12160.2012	-21.4415	7.0663	7.0663	-151.5112700	161-45-36	89-54-56	22.576
P97-5	-69317.1417	12167.2674	5.8482	17.8243	31.9568	186.8903314	71-50-07	90-04-31	18.759
P97-12	-69311.2934	12185.0917	5.8806	17.7876	67.5687	397.3456062	71-42-22	179-52-15	18.734
P97-6	-69305.4128	12202.8793	21.4495	-7.0656	78.2907	1679.2980432	341-46-04	90-03-42	22.583
P97-2	-69283.9633	12195.8138	-8.2623	-25.0170	46.2081	-381.7856047	251-43-24	89-57-20	26.346
P97-4	-69292.2256	12170.7967	-3.4745	-10.5956	10.5956	-36.8145879	251-50-40	180-07-16	11.151
合計					倍面積	1693.4225181			120.149
					面積	846.7112591			
					坪数	256.13			

ご注意
 この図面は土地区画整理組合等から引き継いだ
 ものです。
 換地処分時点のもので現況とは必ずしも一致し
 ないことがあります。
 参考図として取り扱い願います。

面積（倍横距法）計算書

地番： 97-9

測点名	X座標	Y座標	D X	D Y	倍横距	倍面積	方向角	夾角	距離
P97-15	-69328.6853	12190.8200	-17.4125	5.7364	5.7364	-99.8854099	161-45-57	90-00-39	18.333
P97-13	-69346.0978	12196.5564	5.8967	17.9394	29.4122	173.4355708	71-48-15	90-02-18	18.884
P97-11	-69340.2011	12214.4958	8.2220	-2.8594	44.4923	365.8174218	340-49-26	89-01-11	8.705
P3-11-6	-69331.9791	12211.6364	9.1621	-3.0148	38.6181	353.8251243	341-47-11	180-57-45	9.645
P97-19	-69322.8169	12208.6217	-5.8684	-17.8017	17.8017	-104.4677509	251-45-18	89-58-07	18.744
合計					倍面積	688.7249560			74.311
					面積	344.3624780			
					坪数	104.16			

面積（倍横距法）計算書

地番： 97-10

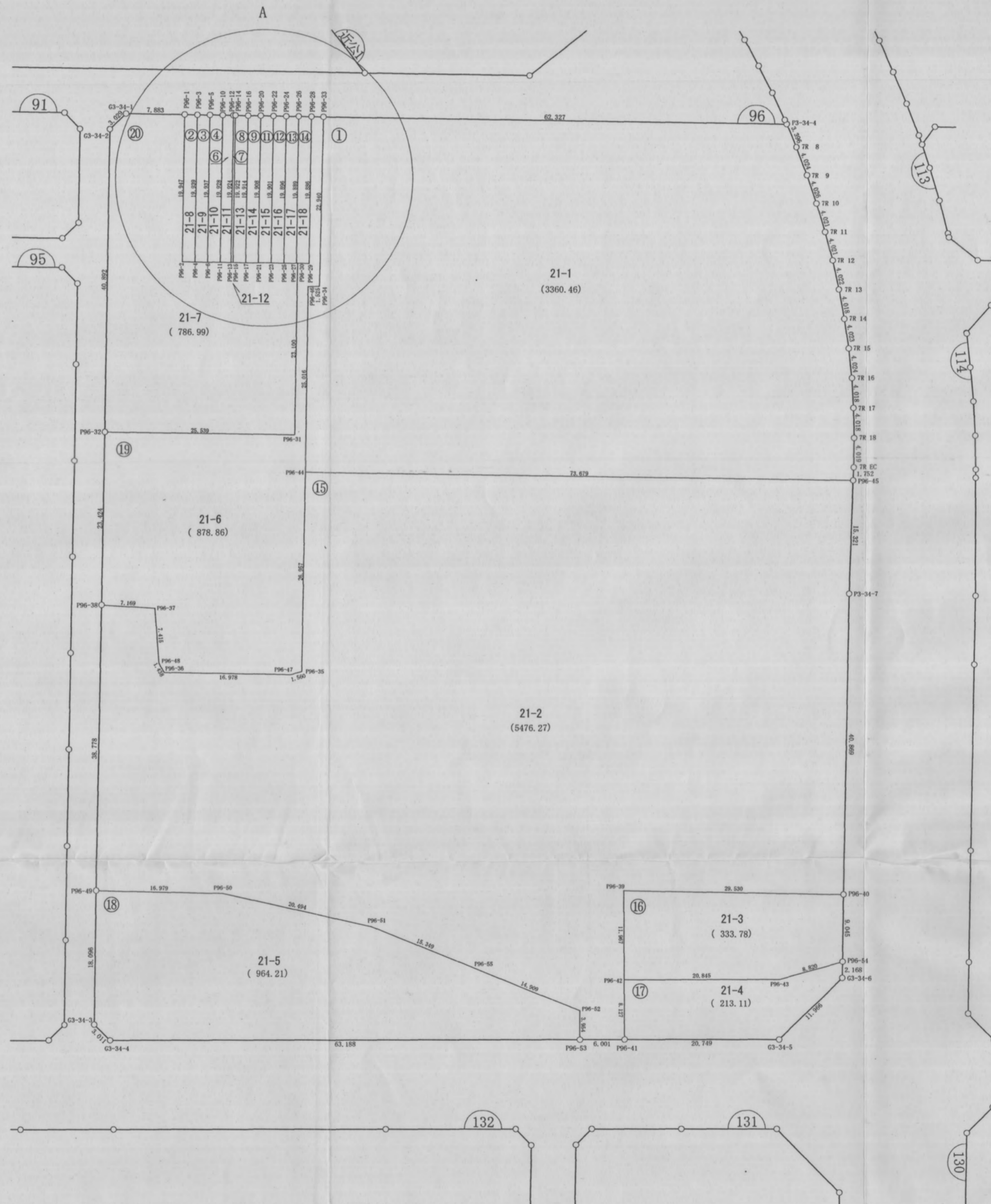
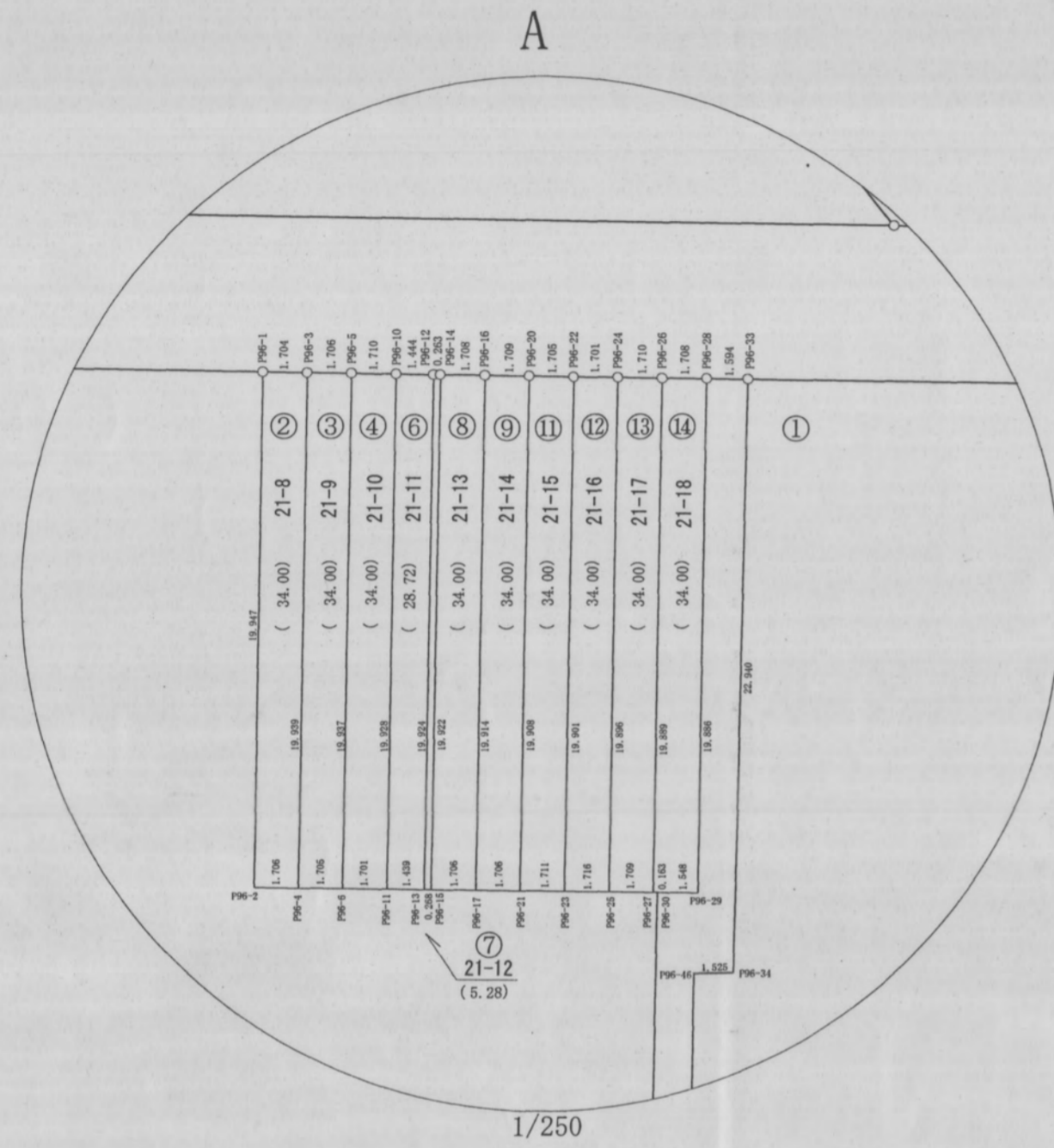
測点名	X座標	Y座標	D X	D Y	倍横距	倍面積	方向角	夾角	距離
P97-10	-69351.9633	12178.7431	-2.0479	0.6675	0.6675	-1.3669135	161-56-52	86-45-08	2.154
P97-18	-69354.0113	12179.4106	0.3272	0.9990	2.3339	0.7636280	71-51-57	89-55-05	1.051
P97-17	-69353.6841	12180.4096	1.9899	-0.6480	2.6850	5.3428632	341-57-48	90-05-51	2.093
P97-16	-69351.6942	12179.7616	-0.2692	-1.0185	1.0185	-0.2741648	255-11-44	93-13-56	1.053
合計					倍面積	4.4654128			6.351
					面積	2.2327064			
					坪数	0.67			

ご注意
 この図面は土地区画整理組合等から引き継いだ
 ものです。
 換地処分時点のもので現況とは必ずしも一致し
 ないことがあります。
 参考図として取り扱い願います。

確定図

所在 ほたる野四丁目

縮尺 1:500



ご注意
この図面は土地区画整理組合等から引き継いだものです。
換地処分時点のもので現況とは必ずしも一致しないことがあります。
参考図として取り扱い願います。

凡例	
記号	名称
(144)	街区番号
①	画地番号
— 31.020 —	辺長
(671.32)	画地面積
29-1	換地処分後の土地

※以下面積計算書は画地番号順に掲載しています。

面積（倍横距法）計算書

地番	測点名	X座標	Y座標	D X	D Y	倍横距	倍面積	方向角	夾角	距離
96-1	P96-33	-69367.3240	12168.9956	-21.3821	-8.3096	-8.3096	177.6772970	201-14-15	90-23-56	22.940
	P96-34	-69388.7061	12160.6860	0.4743	-1.4496	-18.0689	-8.5704840	288-07-07	266-52-52	1.525
	P96-46	-69388.2317	12159.2364	-23.3966	-8.8545	-28.3729	663.8291332	200-43-45	92-36-38	25.016
	P96-44	-69411.6283	12150.3819	-26.1588	68.8788	31.6514	-827.9618181	110-47-45	90-04-00	73.679
	P96-45	-69437.7871	12219.2607	1.6263	0.6524	101.1826	164.5521806	21-51-34	91-03-49	1.752
	7R EC	-69436.1608	12219.9131	3.7559	1.4294	103.2644	387.8482845	20-50-06	178-58-32	4.019
	7R 18	-69432.4049	12221.3425	3.8032	1.2960	105.9897	403.0977913	18-49-01	177-58-55	4.018
	7R 17	-69428.6017	12222.6385	3.8485	1.1543	108.4399	417.3289965	16-41-43	177-52-42	4.018
	7R 16	-69424.7533	12223.7927	3.9075	0.9604	110.5545	431.9901465	13-48-29	177-06-46	4.024
	7R 15	-69420.8458	12224.7531	3.9414	0.8053	112.3202	442.6972289	11-32-50	177-44-21	4.023
	7R 14	-69416.9044	12225.5584	3.9627	0.6644	113.7898	450.9135720	9-31-03	177-58-13	4.018
	7R 13	-69412.9417	12226.2227	3.9883	0.5169	114.9710	458.5379343	7-23-03	177-52-00	4.022
	7R 12	-69408.9534	12226.7396	4.0035	0.3784	115.8662	463.8697837	5-23-56	178-00-53	4.021
	7R 11	-69404.9499	12227.1179	4.0138	0.2428	116.4874	467.5565362	3-27-40	178-03-44	4.021
	7R 10	-69400.9361	12227.3607	4.0246	0.0903	116.8204	470.1551881	1-17-05	177-49-25	4.026
	7R 9	-69396.9115	12227.4510	4.0232	-0.0492	116.8614	470.1569624	359-17-56	178-00-51	4.024
	7R 8	-69392.8883	12227.4017	3.3924	-0.1564	116.6557	395.7432217	357-21-35	178-03-39	3.396
	P3-34-4	-69389.4959	12227.2453	22.1719	-58.2496	58.2496	1291.5069649	290-50-19	113-28-44	62.327
	合計					倍面積	6720.9289197			234.869
						面積	3360.4644598			
						坪数	1016.54			

ご注意
 この図面は土地区画整理組合等から引き継いだ
 ものです。
 換地処分時点のもので現況とは必ずしも一致し
 ないことがあります。
 参考図として取り扱い願います。

面積（倍横距法）計算書

地番： 96-2

測点名	X座標	Y座標	D X	D Y	倍横距	倍面積	方向角	夾角	距離
P96-1	-69360.6799	12151.5544	-18.6386	-7.1053	-7.1053	132.4326927	200-52-03	89-58-03	19.947
P96-2	-69379.3185	12144.4492	-0.6015	1.5968	-12.6138	7.5875236	110-38-31	89-46-28	1.706
P96-4	-69379.9200	12146.0459	18.6322	7.1005	-3.9165	-72.9732606	20-51-40	90-13-09	19.939
P96-3	-69361.2878	12153.1464	0.6079	-1.5920	1.5920	0.9678113	290-54-00	90-02-20	1.704
合計					倍面積	68.0147670			43.296
					面積	34.0073835			
					坪数	10.28			

面積（倍横距法）計算書

地番： 96-3

測点名	X座標	Y座標	D X	D Y	倍横距	倍面積	方向角	夾角	距離
P96-3	-69361.2878	12153.1464	-18.6322	-7.1005	-7.1005	132.2977830	200-51-40	90-08-52	19.939
P96-4	-69379.9200	12146.0459	-0.6009	1.5953	-12.6057	7.5750873	110-38-27	89-46-47	1.705
P96-6	-69380.5210	12147.6412	18.6297	7.1010	-3.9094	-72.8311951	20-51-54	90-13-27	19.937
P96-5	-69361.8913	12154.7422	0.6034	-1.5958	1.5958	0.9629405	290-42-48	89-50-54	1.706
合計					倍面積	68.0046157			43.287
					面積	34.0023078			
					坪数	10.28			

面積（倍横距法）計算書

地番： 96-4

測点名	X座標	Y座標	D X	D Y	倍横距	倍面積	方向角	夾角	距離
P96-5	-69361.8913	12154.7422	-18.6297	-7.1010	-7.1010	132.2893458	200-51-54	89-54-49	19.937
P96-6	-69380.5210	12147.6412	-0.5997	1.5922	-12.6098	7.5624187	110-38-23	89-46-29	1.701
P96-11	-69381.1207	12149.2334	18.6178	7.1062	-3.9114	-72.8219098	20-53-29	90-15-06	19.928
P96-10	-69362.5029	12156.3396	0.6116	-1.5974	1.5974	0.9770045	290-57-05	90-03-36	1.710
合計					倍面積	68.0068591			43.276
					面積	34.0034296			
					坪数	10.28			

ご注意
 この図面は土地区画整理組合等から引き継いだ
 ものです。
 換地処分時点のもので現況とは必ずしも一致し
 ないことがあります。
 参考図として取り扱い願います。

面積（倍横距法）計算書

地番： 96-6

測点名	X座標	Y座標	D X	D Y	倍横距	倍面積	方向角	夾角	距離
P96-10	-69362.5029	12156.3396	-18.6178	-7.1062	-7.1062	132.3016525	200-53-29	90-04-40	19.928
P96-11	-69381.1207	12149.2334	-0.5072	1.3463	-12.8661	6.5259624	110-38-39	89-45-10	1.439
P96-13	-69381.6279	12150.5797	18.6118	7.1100	-4.4098	-82.0744956	20-54-28	90-15-49	19.924
P96-12	-69363.0161	12157.6897	0.5132	-1.3501	1.3501	0.6928962	290-48-49	89-54-21	1.444
合計					倍面積	57.4460154			42.735
					面積	28.7230077			
					坪数	8.68			

面積（倍横距法）計算書

地番： 96-7

測点名	X座標	Y座標	D X	D Y	倍横距	倍面積	方向角	夾角	距離
P96-12	-69363.0161	12157.6897	-18.6118	-7.1100	-7.1100	132.3297377	200-54-28	89-59-18	19.924
P96-13	-69381.6279	12150.5797	-0.0943	0.2504	-13.9696	1.3173885	110-38-14	89-43-46	0.268
P96-15	-69381.7222	12150.8301	18.6123	7.1050	-6.6142	-123.1053771	20-53-37	90-15-23	19.922
P96-14	-69363.1099	12157.9351	0.0938	-0.2454	0.2454	0.0230193	290-55-10	90-01-33	0.263
合計					倍面積	10.5647684			40.377
					面積	5.2823842			
					坪数	1.59			

面積（倍横距法）計算書

地番： 96-8

測点名	X座標	Y座標	D X	D Y	倍横距	倍面積	方向角	夾角	距離
P96-14	-69363.1099	12157.9351	-18.6123	-7.1050	-7.1050	132.2402320	200-53-37	89-59-21	19.922
P96-15	-69381.7222	12150.8301	-0.6015	1.5969	-12.6131	7.5871019	110-38-26	89-44-49	1.706
P96-17	-69382.3237	12152.4270	18.6045	7.1034	-3.9128	-72.7959290	20-53-51	90-15-25	19.914
P96-16	-69363.7192	12159.5304	0.6093	-1.5953	1.5953	0.9720509	290-54-16	90-00-25	1.708
合計					倍面積	68.0034559			43.250
					面積	34.0017279			
					坪数	10.28			

ご注意
 この図面は土地区画整理組合等から引き継いだものです。
 換地処分時点のもので現況とは必ずしも一致しないことがあります。
 参考図として取り扱い願います。

面積（倍横距法）計算書

地番： 96-9

測点名	X座標	Y座標	D X	D Y	倍横距	倍面積	方向角	夾角	距離
P96-16	-69363.7192	12159.5304	-18.6045	-7.1034	-7.1034	132.1550438	200-53-51	90-02-00	19.914
P96-17	-69382.3237	12152.4270	-0.6014	1.5967	-12.6101	7.5840363	110-38-24	89-44-33	1.706
P96-21	-69382.9252	12154.0237	18.5972	7.1038	-3.9096	-72.7078522	20-54-21	90-15-57	19.908
P96-20	-69364.3280	12161.1275	0.6087	-1.5971	1.5971	0.9721895	290-51-51	89-57-30	1.709
合計					倍面積	68.0034173			43.237
					面積	34.0017087			
					坪数	10.28			

面積（倍横距法）計算書

地番： 96-11

測点名	X座標	Y座標	D X	D Y	倍横距	倍面積	方向角	夾角	距離
P96-20	-69364.3280	12161.1275	-18.5972	-7.1038	-7.1038	132.1106257	200-54-21	90-02-22	19.908
P96-21	-69382.9252	12154.0237	-0.6032	1.6014	-12.6062	7.6043825	110-38-27	89-44-06	1.711
P96-23	-69383.5284	12155.6251	18.5930	7.0959	-3.9089	-72.6784151	20-53-21	90-14-54	19.901
P96-22	-69364.9354	12162.7210	0.6074	-1.5935	1.5935	0.9679265	290-51-59	89-58-38	1.705
合計					倍面積	68.0045196			43.225
					面積	34.0022598			
					坪数	10.28			

面積（倍横距法）計算書

地番： 96-12

測点名	X座標	Y座標	D X	D Y	倍横距	倍面積	方向角	夾角	距離
P96-22	-69364.9354	12162.7210	-18.5930	-7.0959	-7.0959	131.9339047	200-53-21	90-04-52	19.901
P96-23	-69383.5284	12155.6251	-0.6049	1.6059	-12.5859	7.6135340	110-38-28	89-45-07	1.716
P96-25	-69384.1333	12157.2310	18.5935	7.0805	-3.8995	-72.5055898	20-50-50	90-12-22	19.896
P96-24	-69365.5398	12164.3115	0.6044	-1.5905	1.5905	0.9613327	290-48-29	89-57-39	1.701
合計					倍面積	68.0031816			43.214
					面積	34.0015908			
					坪数	10.28			

ご注意
 この図面は土地区画整理組合等から引き継いだ
 ものです。
 換地処分時点のもので現況とは必ずしも一致し
 ないことがあります。
 参考図として取り扱い願います。

面積（倍横距法）計算書

地番： 96-13

測点名	X座標	Y座標	DX	DY	倍横距	倍面積	方向角	夾角	距離
P96-24	-69365.5398	12164.3115	-18.5935	-7.0805	-7.0805	131.6511149	200-50-50	89-58-44	19.896
P96-25	-69384.1333	12157.2310	-0.6023	1.5990	-12.5620	7.5664137	110-38-27	89-47-37	1.709
P96-27	-69384.7356	12158.8300	18.5867	7.0793	-3.8837	-72.1854046	20-51-03	90-12-36	19.889
P96-26	-69366.1489	12165.9093	0.6091	-1.5978	1.5978	0.9732547	290-52-06	90-01-03	1.710
合計					倍面積	68.0053787			43.204
					面積	34.0026894			
					坪数	10.28			

面積（倍横距法）計算書

地番： 96-14

測点名	X座標	Y座標	DX	DY	倍横距	倍面積	方向角	夾角	距離
P96-26	-69366.1489	12165.9093	-18.5867	-7.0793	-7.0793	131.5806617	200-51-03	90-06-11	19.889
P96-27	-69384.7356	12158.8300	-0.0574	0.1524	-14.0062	0.8039895	110-38-22	89-47-19	0.163
P96-30	-69384.7930	12158.9824	-0.5458	1.4490	-12.4048	6.7708276	110-38-28	180-00-06	1.548
P96-29	-69385.3389	12160.4314	18.5848	7.0753	-3.8805	-72.1185515	20-50-31	90-12-03	19.886
P96-28	-69366.7541	12167.5067	0.6051	-1.5974	1.5974	0.9666215	290-44-52	89-54-21	1.708
合計					倍面積	68.0035489			43.194
					面積	34.0017744			
					坪数	10.28			

ご注意
 この図面は土地区画整理組合等から引き継いだ
 ものです。
 換地処分時点のもので現況とは必ずしも一致し
 ないことがあります。
 参考図として取り扱い願います。

面積（倍横距法）計算書

地番： 96-15

測点名	X座標	Y座標	D X	D Y	倍横距	倍面積	方向角	夾角	距離
P96-45	-69437.7871	12219.2607	26.1588	-68.8788	-68.8788	-1801.7861188	290-47-45	88-58-13	73.679
P96-44	-69411.6283	12150.3819	-25.1940	-9.5875	-147.3451	3712.2186126	200-50-03	90-02-18	26.957
P96-35	-69436.8223	12140.7944	0.1286	-1.5549	-158.4875	-20.3854140	274-43-44	253-53-41	1.560
P96-47	-69436.6937	12139.2395	6.0634	-15.8587	-175.9011	-1066.5502018	290-55-25	196-11-41	16.978
P96-36	-69430.6304	12123.3808	1.4176	-0.2415	-192.0012	-272.1817085	350-19-58	239-24-33	1.438
P96-48	-69429.2128	12123.1394	7.1478	1.9730	-190.2697	-1360.0038765	15-25-52	205-05-54	7.415
P96-37	-69422.0650	12125.1124	2.8490	-6.5783	-194.8750	-555.1996749	293-25-02	97-59-10	7.169
P96-38	-69419.2160	12118.5341	-36.2347	-13.8112	-215.2644	7800.0361312	200-51-53	87-26-51	38.778
P96-49	-69455.4507	12104.7229	-6.1532	15.8251	-213.2505	1312.1625117	111-14-50	90-22-57	16.979
P96-50	-69461.6038	12120.5480	-10.9724	17.3087	-180.1166	1976.3073727	122-22-17	191-07-27	20.494
P96-51	-69472.5762	12137.8568	-10.2837	11.3948	-151.4131	1557.0838081	132-03-57	189-41-40	15.349
P96-55	-69482.8599	12149.2516	-9.9890	11.0679	-128.9503	1288.0814390	132-04-00	180-00-03	14.909
P96-52	-69492.8489	12160.3195	-3.7184	-1.3441	-119.2264	443.3289426	199-52-23	247-48-23	3.954
P96-53	-69496.5672	12158.9755	-2.0293	5.6470	-114.9235	233.2131134	109-45-59	89-53-36	6.001
P96-41	-69498.5965	12164.6225	7.6457	2.7546	-106.5219	-814.4299355	19-48-48	90-02-49	8.127
P96-42	-69490.9509	12167.3771	11.2648	4.0392	-99.7281	-1123.4208170	19-43-34	179-54-46	11.967
P96-39	-69479.6860	12171.4163	-10.5142	27.5949	-68.0940	715.9566500	110-51-28	271-07-54	29.530
P96-40	-69490.2003	12199.0112	38.1903	14.5534	-25.9457	-990.8717672	20-51-38	90-00-10	40.869
P3-34-7	-69452.0100	12213.5646	14.2229	5.6961	-5.6961	-81.0154912	21-49-32	180-57-54	15.321
合計					倍面積	10952.5435759			357.474
					面積	5476.2717880			
					坪数	1656.57			

ご注意
 この図面は土地区画整理組合等から引き継いだ
 ものです。
 換地処分時点のもので現況とは必ずしも一致し
 ないことがあります。
 参考図として取り扱い願います。

面積（倍横距法）計算書

地番： 96-16

測点名	X座標	Y座標	D X	D Y	倍横距	倍面積	方向角	夾角	距離
P96-40	-69490.2003	12199.0112	10.5142	-27.5949	-27.5949	-290.1397304	290-51-28	89-59-14	29.530
P96-39	-69479.6860	12171.4163	-11.2648	-4.0392	-59.2290	667.2054525	199-43-34	88-52-06	11.967
P96-42	-69490.9509	12167.3771	-7.0527	19.6159	-43.6523	307.8673753	109-46-32	90-02-58	20.845
P96-43	-69498.0036	12186.9930	-0.6482	8.7959	-15.2406	9.8795414	94-12-54	164-26-22	8.820
P96-54	-69498.6518	12195.7889	8.4515	3.2223	-3.2223	-27.2337178	20-52-14	106-39-20	9.045
合計					倍面積	667.5789210			80.207
					面積	333.7894605			
					坪数	100.97			

面積（倍横距法）計算書

地番： 96-17

測点名	X座標	Y座標	D X	D Y	倍横距	倍面積	方向角	夾角	距離
P96-54	-69498.6518	12195.7889	0.6482	-8.7959	-8.7959	-5.7018484	274-12-54	73-17-42	8.820
P96-43	-69498.0036	12186.9930	7.0527	-19.6159	-37.2077	-262.4149765	289-46-32	195-33-38	20.845
P96-42	-69490.9509	12167.3771	-7.6457	-2.7546	-59.5782	455.5142502	199-48-48	90-02-16	8.127
P96-41	-69498.5965	12164.6225	-7.0588	19.5113	-42.8215	302.2689413	109-53-21	90-04-33	20.749
G3-34-5	-69505.6553	12184.1337	4.9781	10.8809	-12.4293	-61.8748482	65-24-55	135-31-34	11.966
G3-34-6	-69500.6772	12195.0146	2.0254	0.7742	-0.7742	-1.5681205	20-55-12	135-30-17	2.168
合計					倍面積	426.2233979			72.675
					面積	213.1116990			
					坪数	64.46			

ご注意
 この図面は土地区画整理組合等から引き継いだ
 ものです。
 換地処分時点のもので現況とは必ずしも一致し
 ないことがあります。
 参考図として取り扱い願います。

面積（倍横距法）計算書

地番： 96-18

測点名	X座標	Y座標	D X	D Y	倍横距	倍面積	方向角	夾角	距離
P96-49	-69455.4507	12104.7229	-16.9097	-6.4437	-6.4437	108.9604985	200-51-36	89-36-46	18.096
G3-34-3	-69472.3604	12098.2793	-2.7297	1.2703	-11.6171	31.7113842	155-02-43	134-11-07	3.011
G3-34-4	-69475.0901	12099.5495	-21.4771	59.4260	49.0791	-1054.0797160	109-52-13	134-49-30	63.188
P96-53	-69496.5672	12158.9755	3.7184	1.3441	109.8491	408.4607253	19-52-23	90-00-10	3.954
P96-52	-69492.8489	12160.3195	9.9890	-11.0679	100.1253	1000.1489256	312-04-00	112-11-37	14.909
P96-55	-69482.8599	12149.2516	10.2837	-11.3948	77.6625	798.6563183	312-03-57	179-59-57	15.349
P96-51	-69472.5762	12137.8568	10.9724	-17.3087	48.9589	537.1957652	302-22-17	170-18-20	20.494
P96-50	-69461.6038	12120.5480	6.1532	-15.8251	15.8251	97.3742589	291-14-50	168-52-33	16.979
合計					倍面積	1928.4281600			155.980
					面積	964.2140800			
					坪数	291.67			

ご注意
 この図面は土地区画整理組合等から引き継いだ
 ものです。
 換地処分時点のもので現況とは必ずしも一致し
 ないことがあります。
 参考図として取り扱い願います。

面積（倍横距法）計算書

地番	測点名	X座標	Y座標	DX	DY	倍横距	倍面積	方向角	夾角	距離
96-19	P96-28	-69366.7541	12167.5067	-18.5848	-7.0753	-7.0753	131.4928717	200-50-31	89-53-50	19.886
	P96-29	-69385.3389	12160.4314	0.5458	-1.4490	-15.5996	-8.5146126	290-38-28	269-47-57	1.548
	P96-30	-69384.7930	12158.9824	-21.5859	-8.2243	-25.2729	545.5379076	200-51-26	90-12-58	23.100
	P96-31	-69406.3789	12150.7580	9.0505	-23.8816	-57.3788	-519.3058679	290-45-19	269-53-53	25.539
	P96-32	-69397.3284	12126.8765	-21.8876	-8.3423	-89.6027	1961.1856057	200-51-51	90-06-32	23.424
	P96-38	-69419.2160	12118.5341	-2.8490	6.5783	-91.3668	260.3044973	113-25-02	92-33-11	7.169
	P96-37	-69422.0650	12125.1124	-7.1478	-1.9730	-86.7616	620.1516658	195-25-52	262-00-50	7.415
	P96-48	-69429.2128	12123.1394	-1.4176	0.2415	-88.4931	125.4481758	170-19-58	154-54-06	1.438
	P96-36	-69430.6304	12123.3808	-6.0634	15.8587	-72.3929	438.9438691	110-55-25	120-35-27	16.978
	P96-47	-69436.6937	12139.2395	-0.1286	1.5549	-54.9793	7.0717037	94-43-44	163-48-19	1.560
	P96-35	-69436.8223	12140.7944	25.1940	9.5875	-43.8369	-1104.4297086	20-50-03	106-06-19	26.957
	P96-44	-69411.6283	12150.3819	23.3966	8.8545	-25.3950	-594.1546055	20-43-45	179-53-42	25.016
	P96-46	-69388.2317	12159.2364	-0.4743	1.4496	-15.0909	7.1579584	108-07-07	267-23-22	1.525
	P96-34	-69388.7061	12160.6860	21.3821	8.3096	-5.3317	-114.0018879	21-14-15	93-07-08	22.940
	P96-33	-69367.3240	12168.9956	0.5699	-1.4890	1.4890	0.8486112	290-56-41	89-42-26	1.594
	合計					倍面積	1757.7361838			206.089
						面積	878.8680919			
						坪数	265.85			

ご注意
 この図面は土地区画整理組合等から引き継いだ
 ものです。
 換地処分時点のもので現況とは必ずしも一致し
 ないことがあります。
 参考図として取り扱い願います。

面積（倍横距法）計算書

地 番： 96-20

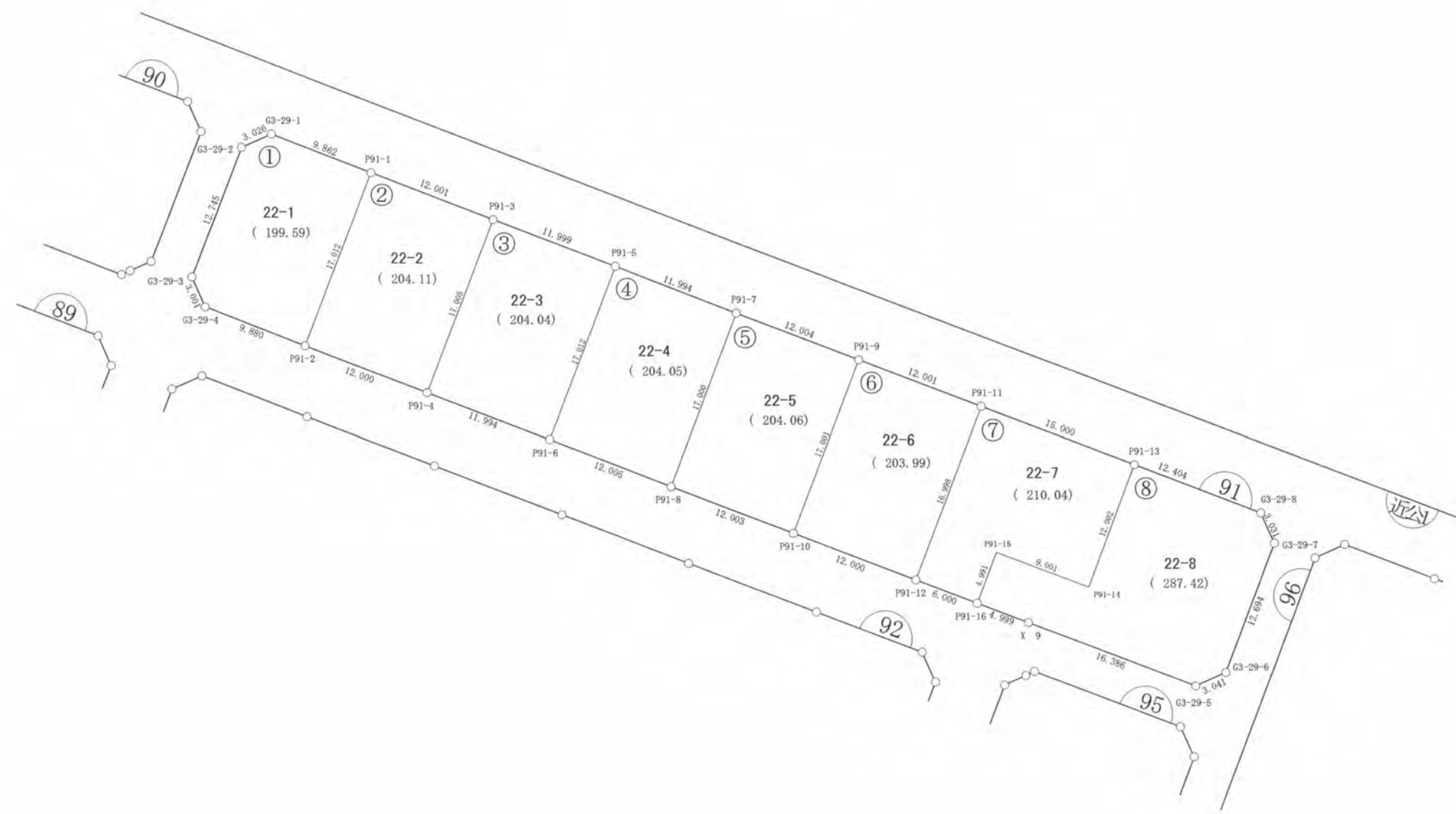
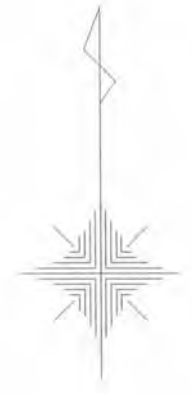
測点名	X座標	Y座標	D X	D Y	倍横距	倍面積	方向角	夾 角	距 離
G3-34-1	-69357.8658	12144.1912	-1.2492	-2.7589	-2.7589	3.4463215	245-38-25	134-43-27	3.029
G3-34-2	-69359.1150	12141.4323	-38.2135	-14.5558	-20.0736	767.0837267	200-51-08	135-12-43	40.892
P96-32	-69397.3284	12126.8765	-9.0505	23.8816	-10.7479	97.2736698	110-45-19	89-54-11	25.539
P96-31	-69406.3789	12150.7580	21.5859	8.2243	21.3580	461.0309551	20-51-26	90-06-07	23.100
P96-30	-69384.7930	12158.9824	0.0574	-0.1524	29.4299	1.6893502	290-38-22	89-46-56	0.163
P96-27	-69384.7356	12158.8300	0.6023	-1.5990	27.6786	16.6714978	290-38-27	180-00-05	1.709
P96-25	-69384.1333	12157.2310	0.6049	-1.6059	24.4737	14.8047507	290-38-28	180-00-01	1.716
P96-23	-69383.5284	12155.6251	0.6032	-1.6014	21.2664	12.8284300	290-38-27	179-59-59	1.711
P96-21	-69382.9252	12154.0237	0.6014	-1.5967	18.0683	10.8667421	290-38-24	179-59-57	1.706
P96-17	-69382.3237	12152.4270	0.6015	-1.5969	14.8747	8.9475286	290-38-26	180-00-02	1.706
P96-15	-69381.7222	12150.8301	0.0943	-0.2504	13.0274	1.2285397	290-38-14	179-59-48	0.268
P96-13	-69381.6279	12150.5797	0.5072	-1.3463	11.4308	5.7979220	290-38-39	180-00-25	1.439
P96-11	-69381.1207	12149.2334	0.5997	-1.5922	8.4923	5.0930289	290-38-23	179-59-44	1.701
P96-6	-69380.5210	12147.6412	0.6009	-1.5953	5.3048	3.1877818	290-38-27	180-00-04	1.705
P96-4	-69379.9200	12146.0459	0.6015	-1.5968	2.1127	1.2708470	290-38-31	180-00-04	1.706
P96-2	-69379.3185	12144.4492	18.6386	7.1053	7.6212	142.0486490	20-52-03	270-13-32	19.947
P96-1	-69360.6799	12151.5544	2.8141	-7.3633	7.3633	20.7210636	290-54-58	90-02-55	7.883
合計					倍面積	1573.9908047			135.920
					面積	786.9954024			
					坪数	238.06			

ご注意
 この図面は土地区画整理組合等から引き継いだ
 ものです。
 換地処分時点のもので現況とは必ずしも一致し
 ないことがあります。
 参考図として取り扱い願います。

確定図

縮尺 1:500

所在 ほたる野四丁目



ご注意
この図面は土地区画整理組合等から引き継いだものです。
換地処分時点のもので現況とは必ずしも一致しないことがあります。
参考図として取り扱い願います。

凡 例	
記 号	名 称
144	街区番号
①	画地番号
31.020	辺 長
(671.32)	画地面積
29-1	換地処分後の土地

※以下面積計算書は画地番号順に掲載しています。

ご注意
 この図面は土地区画整理組合等から引き継いだ
 ものです。
 換地処分時点のもので現況とは必ずしも一致し
 ないことがあります。
 参考図として取り扱い願います。

面積（倍横距法）計算書

地番： 91-1

測点名	X座標	Y座標	DX	DY	倍横距	倍面積	方向角	夾角	距離
G3-29-1	-69320.2897	12045.5799	-1.2234	-2.7673	-2.7673	3.3854167	246-09-04	135-19-11	3.026
G3-29-2	-69321.5131	12042.8126	-11.9153	-4.5230	-10.0576	119.8399453	200-47-11	134-38-07	12.745
G3-29-3	-69333.4284	12038.2896	-2.7423	1.2181	-13.3626	36.6444137	156-03-02	135-15-51	3.001
G3-29-4	-69336.1707	12039.5076	-3.5228	9.2304	-2.9141	10.2657948	110-53-23	134-50-21	9.880
P91-2	-69339.6936	12048.7381	15.8968	6.0590	12.3753	196.7282699	20-51-50	89-58-27	17.012
P91-1	-69323.7968	12054.7970	3.5070	-9.2171	9.2171	32.3249560	290-49-53	89-58-03	9.862
合計					倍面積	399.1887962			55.526
					面積	199.5943981			
					坪数	60.37			

面積（倍横距法）計算書

地番： 91-2

測点名	X座標	Y座標	DX	DY	倍横距	倍面積	方向角	夾角	距離
P91-1	-69323.7968	12054.7970	-15.8968	-6.0590	-6.0590	96.3179886	200-51-50	89-58-55	17.012
P91-2	-69339.6936	12048.7381	-4.2702	11.2147	-0.9032	3.8567162	110-50-42	89-58-52	12.000
P91-4	-69343.9638	12059.9528	15.8892	6.0572	16.3687	260.0857749	20-52-03	90-01-21	17.005
P91-3	-69328.0746	12066.0100	4.2778	-11.2129	11.2129	47.9664400	290-52-55	90-00-52	12.001
合計					倍面積	408.2269196			58.018
					面積	204.1134598			
					坪数	61.74			

面積（倍横距法）計算書

地番： 91-3

測点名	X座標	Y座標	DX	DY	倍横距	倍面積	方向角	夾角	距離
P91-3	-69328.0746	12066.0100	-15.8892	-6.0572	-6.0572	96.2433381	200-52-03	90-00-59	17.005
P91-4	-69343.9638	12059.9528	-4.2761	11.2062	-0.9081	3.8829969	110-53-09	90-01-06	11.994
P91-6	-69348.2398	12071.1590	15.8942	6.0646	16.3627	260.0722536	20-53-05	89-59-56	17.012
P91-5	-69332.3456	12077.2236	4.2711	-11.2136	11.2136	47.8943037	290-51-04	89-57-59	11.999
合計					倍面積	408.0928923			58.010
					面積	204.0464461			
					坪数	61.72			

面積（倍横距法）計算書

地番： 91-4

測点名	X座標	Y座標	DX	DY	倍横距	倍面積	方向角	夾角	距離
P91-5	-69332.3456	12077.2236	-15.8942	-6.0646	-6.0646	96.3912417	200-53-05	89-59-55	17.012
P91-6	-69348.2398	12071.1590	-4.2685	11.2205	-0.9086	3.8782302	110-49-40	89-56-35	12.005
P91-8	-69352.5083	12082.3796	15.8868	6.0497	16.3616	259.9336969	20-50-48	90-01-08	17.000
P91-7	-69336.6215	12088.4292	4.2759	-11.2056	11.2056	47.9139204	290-53-10	90-02-22	11.994
合計					倍面積	408.1170891			58.011
					面積	204.0585446			
					坪数	61.72			

面積（倍横距法）計算書

地番： 91-5

測点名	X座標	Y座標	DX	DY	倍横距	倍面積	方向角	夾角	距離
P91-7	-69336.6215	12088.4292	-15.8868	-6.0497	-6.0497	96.1096501	200-50-48	90-00-05	17.000
P91-8	-69352.5083	12082.3796	-4.2729	11.2172	-0.8821	3.7689958	110-51-10	90-00-22	12.003
P91-10	-69356.7812	12093.5968	15.8883	6.0503	16.3854	260.3363830	20-50-48	89-59-38	17.001
P91-9	-69340.8929	12099.6471	4.2714	-11.2178	11.2178	47.9156083	290-50-43	89-59-55	12.004
合計					倍面積	408.1306372			58.008
					面積	204.0653186			
					坪数	61.72			

面積（倍横距法）計算書

地番： 91-6

測点名	X座標	Y座標	DX	DY	倍横距	倍面積	方向角	夾角	距離
P91-9	-69340.8929	12099.6471	-15.8883	-6.0503	-6.0503	96.1282578	200-50-48	89-59-57	17.001
P91-10	-69356.7812	12093.5968	-4.2672	11.2157	-0.8848	3.7754892	110-49-48	89-59-00	12.000
P91-12	-69361.0484	12104.8125	15.8847	6.0495	16.3804	260.1979733	20-50-55	90-01-07	16.998
P91-11	-69345.1637	12110.8620	4.2708	-11.2149	11.2149	47.8964918	290-50-51	89-59-56	12.001
合計					倍面積	407.9982121			58.000
					面積	203.9991060			
					坪数	61.70			

ご注意
 この図面は土地区画整理組合等から引き継いだ
 ものです。
 換地処分時点のもので現況とは必ずしも一致し
 ないことがあります。
 参考図として取り扱い願います。

面積（倍横距法）計算書

地番： 91-7

測点名	X座標	Y座標	D X	D Y	倍横距	倍面積	方向角	夾角	距離
P91-11	-69345.1637	12110.8620	-15.8847	-6.0495	-6.0495	96.0937683	200-50-55	89-58-24	16.998
P91-12	-69361.0484	12104.8125	-2.1410	5.6052	-6.4937	13.9030280	110-54-19	90-03-24	6.000
P91-16	-69363.1894	12110.4177	4.6649	1.7754	0.8868	4.1368086	20-50-10	89-55-51	4.991
P91-15	-69358.5245	12112.1931	-3.2003	8.4127	11.0749	-35.4434539	110-49-39	269-59-29	9.001
P91-14	-69361.7248	12120.6058	11.2160	4.2718	23.7595	266.4867628	20-51-00	90-01-21	12.002
P91-13	-69350.5088	12124.8776	5.3451	-14.0156	14.0156	74.9151888	290-52-31	90-01-31	15.000
合計					倍面積	420.0921025			63.992
					面積	210.0460513			
					坪数	63.53			

面積（倍横距法）計算書

地番： 91-8

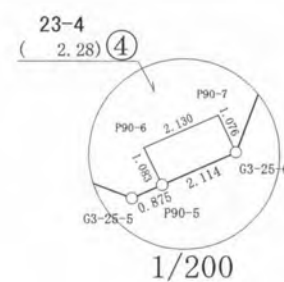
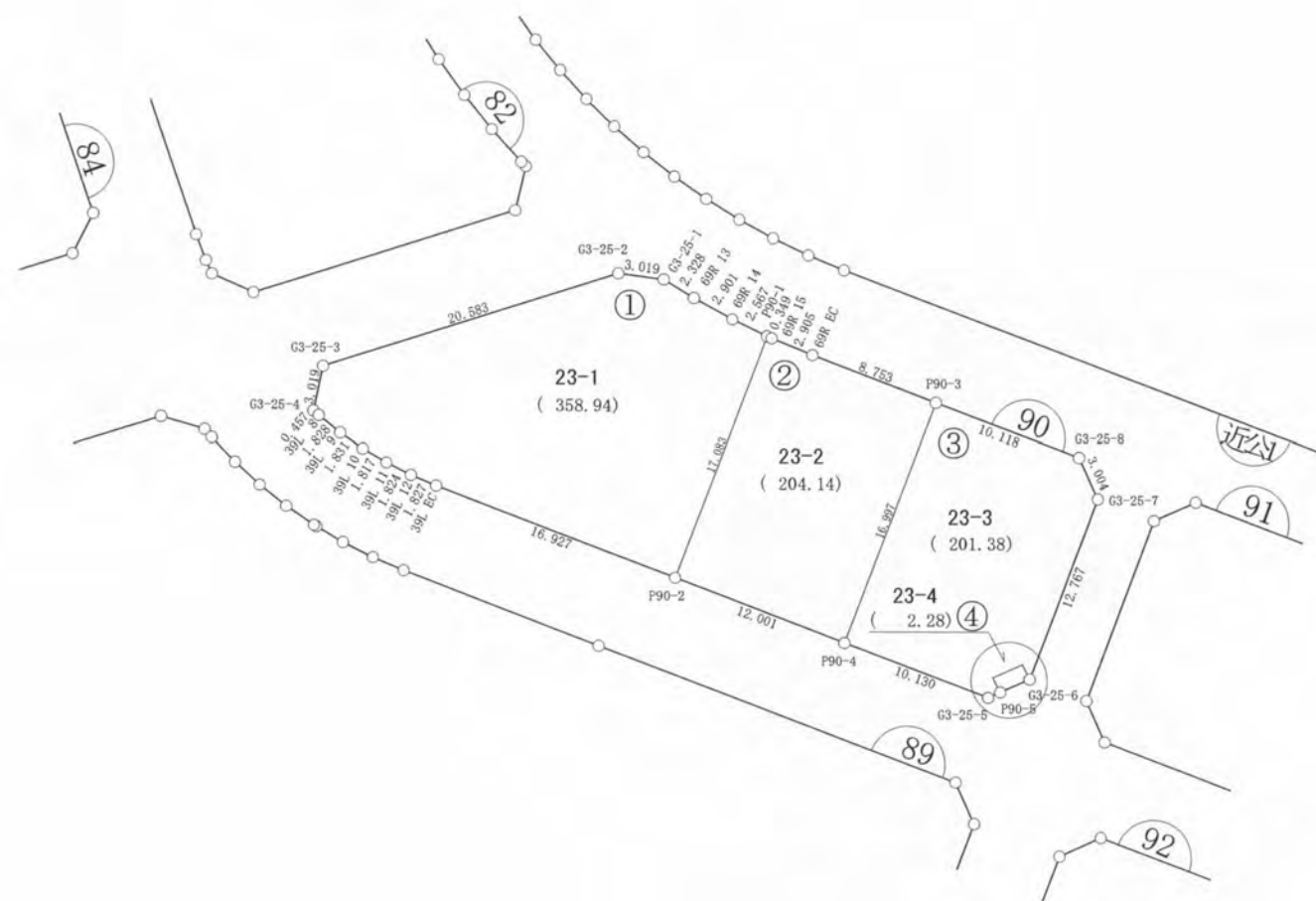
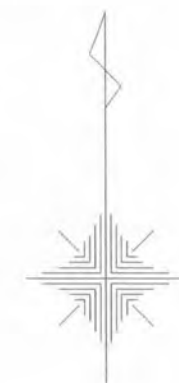
測点名	X座標	Y座標	D X	D Y	倍横距	倍面積	方向角	夾角	距離
P91-13	-69350.5088	12124.8776	-11.2160	-4.2718	-4.2718	47.9124059	200-51-00	89-58-52	12.002
P91-14	-69361.7248	12120.6058	3.2003	-8.4127	-16.9563	-54.2658437	290-49-39	269-58-39	9.001
P91-15	-69358.5245	12112.1931	-4.6649	-1.7754	-27.1444	126.6252825	200-50-10	90-00-31	4.991
P91-16	-69363.1894	12110.4177	-1.7802	4.6712	-24.2486	43.1667945	110-51-42	90-01-32	4.999
X 9	-69364.9695	12115.0889	-5.8353	15.3122	-4.2653	24.8892217	110-51-41	179-59-59	16.386
G3-29-5	-69370.8049	12130.4011	1.2418	2.7756	13.8226	17.1642603	65-53-50	135-02-09	3.041
G3-29-6	-69369.5631	12133.1767	11.8631	4.5158	21.1140	250.4778721	20-50-23	134-56-33	12.694
G3-29-7	-69357.7000	12137.6925	2.7726	-1.2249	24.4049	67.6655437	336-09-56	135-19-33	3.031
G3-29-8	-69354.9274	12136.4676	4.4186	-11.5900	11.5900	51.2115265	290-52-08	134-42-12	12.404
合計					倍面積	574.8470635			78.549
					面積	287.4235317			
					坪数	86.94			

ご注意
 この図面は土地区画整理組合等から引き継いだ
 ものです。
 換地処分時点のもので現況とは必ずしも一致し
 ないことがあります。
 参考図として取り扱い願います。

確 定 図

縮尺 1:500

所在 ほたる野四丁目



ご注意
この図面は土地区画整理組合等から引き継いだものです。
換地処分時点のもので現況とは必ずしも一致しないことがあります。
参考図として取り扱い願います。

凡 例	
記 号	名 称
144	街区番号
①	画地番号
31.020	辺 長
(671.32)	画地面積
29-1	換地処分後の土地

※以下面積計算書は画地番号順に掲載しています。

面積（倍横距法）計算書

地番	測点名	X座標	Y座標	DX	DY	倍横距	倍面積	方向角	夾角	距離
90-1	G3-25-2	-69305.2540	12007.3864	-6.2136	-19.6223	-19.6223	121.9248708	252-25-45	154-57-09	20.583
	G3-25-3	-69311.4676	11987.7641	-2.9531	-0.6250	-39.8696	117.7386515	191-57-03	119-31-18	3.019
	G3-25-4	-69314.4207	11987.1391	-0.2964	0.3480	-40.1467	11.8997033	130-25-22	118-28-19	0.457
	39L 8	-69314.7171	11987.4871	-1.1458	1.4249	-38.3738	43.9695937	128-48-17	178-22-55	1.828
	39L 9	-69315.8629	11988.9120	-1.0349	1.5100	-35.4390	36.6766263	124-25-35	175-37-18	1.831
	39L 10	-69316.8978	11990.4219	-0.9035	1.5763	-32.3527	29.2314636	119-49-17	175-23-42	1.817
	39L 11	-69317.8014	11991.9982	-0.8095	1.6340	-29.1424	23.5915413	116-21-19	176-32-02	1.824
	39L 12	-69318.6109	11993.6322	-0.7065	1.6844	-25.8240	18.2453748	112-45-21	176-24-02	1.827
	39L EC	-69319.3174	11995.3166	-6.0297	15.8163	-8.3233	50.1868675	110-52-06	178-06-45	16.927
	P90-2	-69325.3471	12011.1329	15.9635	6.0814	13.5743	216.6936072	20-51-16	89-59-10	17.083
	P90-1	-69309.3836	12017.2143	1.1122	-2.3130	17.3427	19.2891745	295-40-53	94-49-37	2.567
	69R 14	-69308.2713	12014.9013	1.4035	-2.5393	12.4904	17.5308185	298-55-51	183-14-58	2.901
	69R 13	-69306.8678	12012.3620	1.2209	-1.9822	7.9690	9.7295647	301-37-52	182-42-01	2.328
	G3-25-1	-69305.6469	12010.3798	0.3928	-2.9934	2.9934	1.1759478	277-28-36	155-50-44	3.019
	合計						倍面積 面積 坪数			78.011
							717.8838053 358.9419027 108.57			

面積（倍横距法）計算書

地番	測点名	X座標	Y座標	DX	DY	倍横距	倍面積	方向角	夾角	距離
90-2	P90-1	-69309.3836	12017.2143	-15.9635	-6.0814	-6.0814	97.0797180	200-51-16	87-21-11	17.083
	P90-2	-69325.3471	12011.1329	-4.2768	11.2133	-0.9494	4.0602738	110-52-37	90-01-21	12.001
	P90-4	-69329.6239	12022.3462	15.8823	6.0545	16.3184	259.1739126	20-52-02	89-59-25	16.997
	P90-3	-69313.7416	12028.4007	3.1192	-8.1782	14.1947	44.2765716	290-52-39	90-00-37	8.753
	69R EC	-69310.6223	12020.2225	1.0996	-2.6884	3.3282	3.6598071	292-14-47	181-22-08	2.905
	69R 15	-69309.5227	12017.5342	0.1391	-0.3199	0.3199	0.0444994	293-30-05	181-15-18	0.349
	合計						倍面積 面積 坪数			58.088
							408.2947826 204.1473913 61.75			

ご注意
 この図面は土地区画整理組合等から引き継いだ
 ものです。
 換地処分時点のもので現況とは必ずしも一致し
 ないことがあります。
 参考図として取り扱い願います。

面積（倍横距法）計算書

地番： 90-3

測点名	X座標	Y座標	DX	DY	倍横距	倍面積	方向角	夾角	距離
P90-3	-69313.7416	12028.4007	-15.8823	-6.0545	-6.0545	96.1586601	200-52-02	90-01-14	16.997
P90-4	-69329.6239	12022.3462	-3.6028	9.4675	-2.6414	9.5161739	110-50-01	89-57-59	10.130
G3-25-5	-69333.2266	12031.8138	0.3572	0.7985	7.6247	2.7234405	65-54-00	135-03-59	0.875
P90-5	-69332.8694	12032.6123	0.9712	-0.4788	7.9444	7.7156678	333-45-28	87-51-28	1.083
P90-6	-69331.8982	12032.1335	0.8605	1.9484	9.4140	8.1004853	66-10-21	272-24-53	2.130
P90-7	-69331.0377	12034.0819	-0.9713	0.4619	11.8243	-11.4850622	154-34-03	268-23-42	1.076
G3-25-6	-69332.0091	12034.5438	11.9290	4.5494	16.8356	200.8324323	20-52-32	46-18-29	12.767
G3-25-7	-69320.0800	12039.0932	2.7379	-1.2373	20.1477	55.1628991	335-40-55	134-48-23	3.004
G3-25-8	-69317.3421	12037.8559	3.6006	-9.4552	9.4552	34.0440796	290-50-48	135-09-53	10.118
合計					倍面積	402.7687763			58.180
					面積	201.3843882			
					坪数	60.91			

面積（倍横距法）計算書

地番： 90-4

測点名	X座標	Y座標	DX	DY	倍横距	倍面積	方向角	夾角	距離
P90-7	-69331.0377	12034.0819	-0.8605	-1.9484	-1.9484	1.6765495	246-10-21	91-36-18	2.130
P90-6	-69331.8982	12032.1335	-0.9712	0.4788	-3.4180	3.3196293	153-45-28	87-35-07	1.083
P90-5	-69332.8694	12032.6123	0.8604	1.9315	-1.0077	-0.8670325	65-59-24	92-13-56	2.114
G3-25-6	-69332.0091	12034.5438	0.9713	-0.4619	0.4619	0.4486318	334-34-03	88-34-39	1.076
合計					倍面積	4.5777782			6.403
					面積	2.2888891			
					坪数	0.69			

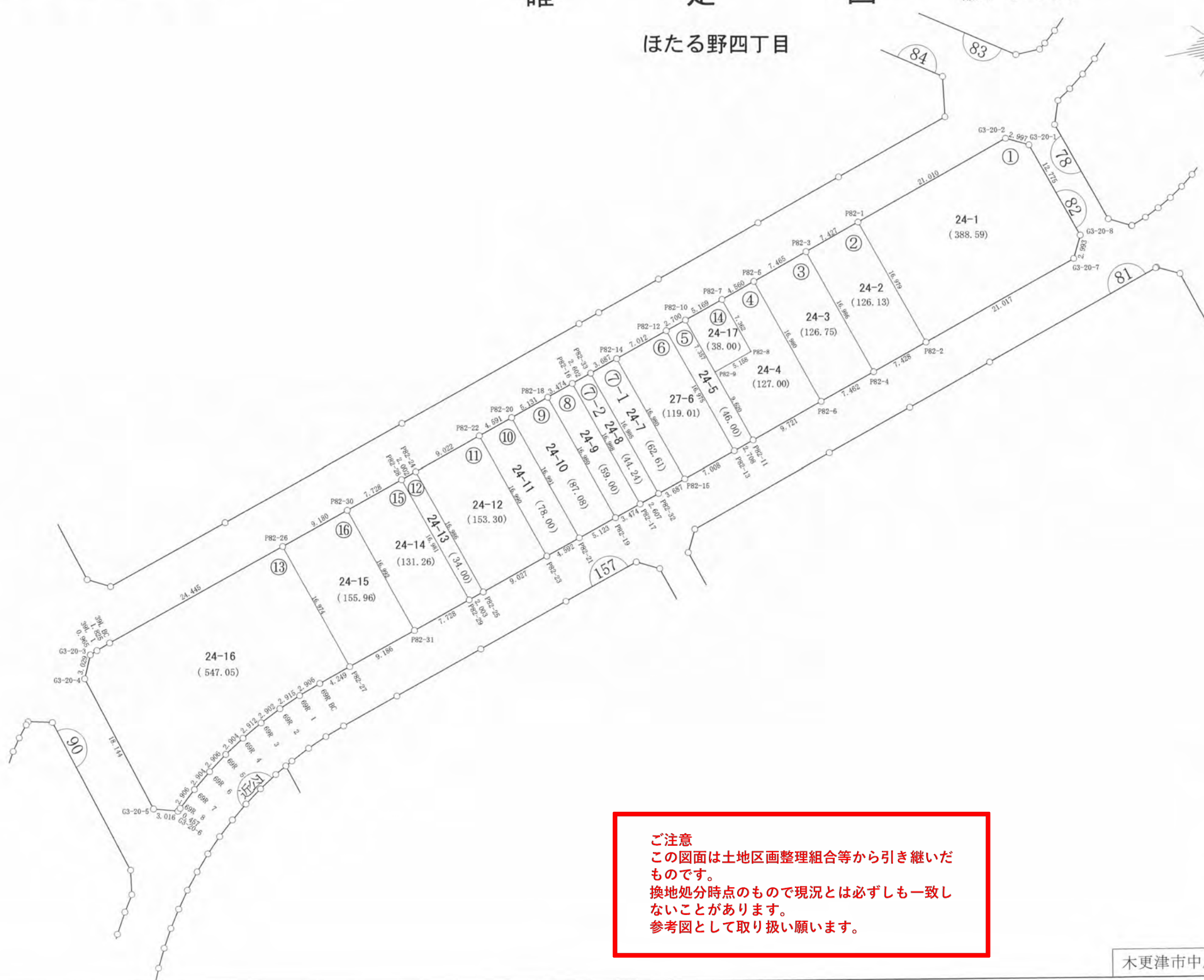
ご注意
 この図面は土地区画整理組合等から引き継いだ
 ものです。
 換地処分時点のもので現況とは必ずしも一致し
 ないことがあります。
 参考図として取り扱い願います。

木更津都市計画事業中尾・伊豆島
特定土地区画整理事業

確 定 図

ほたる野四丁目

縮尺 1:500



ご注意
この図面は土地区画整理組合等から引き継いだものです。
換地処分時点のもので現況とは必ずしも一致しないことがあります。
参考図として取り扱い願います。

凡 例	
記 号	名 称
144	街区番号
①	画地番号
31.020	辺 長
(671.32)	画地面積
29-1	換地処分後の土地

※以下面積計算書は画地番号順に掲載しています。

ご注意
 この図面は土地区画整理組合等から引き継いだ
 ものです。
 換地処分時点のもので現況とは必ずしも一致し
 ないことがあります。
 参考図として取り扱い願います。

面積（倍横距法）計算書

地番：82-1

測点名	X座標	Y座標	D X	D Y	倍横距	倍面積	方向角	夾角	距離
G3-20-1	-69179.7347	11939.5681	-2.6909	-1.3192	-1.3192	3.5499229	206-07-01	134-56-23	2.997
G3-20-2	-69182.4256	11938.2489	-19.8800	6.7974	4.1589	-82.6789193	161-07-24	135-00-23	21.010
P82-1	-69202.3056	11945.0463	5.4653	16.0757	27.0320	147.7390030	71-13-24	90-06-00	16.979
P82-2	-69196.8403	11961.1220	19.8917	-6.7842	36.3235	722.5358994	341-10-04	89-56-40	21.017
G3-20-7	-69176.9486	11954.3378	1.3355	-2.6780	26.8613	35.8744252	296-30-22	135-20-18	2.993
G3-20-8	-69175.6130	11951.6598	-4.1217	-12.0917	12.0917	-49.8383078	251-10-38	134-40-16	12.775
合計					倍面積	777.1820233			77.771
					面積	388.5910117			
					坪数	117.54			

面積（倍横距法）計算書

地番：82-2

測点名	X座標	Y座標	D X	D Y	倍横距	倍面積	方向角	夾角	距離
P82-1	-69202.3056	11945.0463	-7.0261	2.4057	2.4057	-16.9026973	161-05-57	89-52-33	7.427
P82-3	-69209.3318	11947.4520	5.4657	16.0827	20.8941	114.2015974	71-13-46	90-07-49	16.986
P82-4	-69203.8660	11963.5346	7.0257	-2.4127	34.5641	242.8380602	341-02-50	89-49-04	7.428
P82-2	-69196.8403	11961.1220	-5.4653	-16.0757	16.0757	-87.8591590	251-13-24	90-10-34	16.979
合計					倍面積	252.2778013			48.820
					面積	126.1389007			
					坪数	38.15			

面積（倍横距法）計算書

地番：82-3

測点名	X座標	Y座標	D X	D Y	倍横距	倍面積	方向角	夾角	距離
P82-3	-69209.3318	11947.4520	-7.0639	2.4129	2.4129	-17.0444887	161-08-27	89-54-41	7.465
P82-5	-69216.3957	11949.8648	5.4660	16.0760	20.9018	114.2499497	71-13-17	90-04-50	16.980
P82-6	-69210.9297	11965.9408	7.0636	-2.4062	34.5716	244.2010077	341-11-20	89-58-03	7.462
P82-4	-69203.8660	11963.5346	-5.4657	-16.0827	16.0827	-87.9038477	251-13-46	90-02-26	16.986
合計					倍面積	253.5026211			48.893
					面積	126.7513105			
					坪数	38.34			

面積（倍横距法）計算書

地番： 82-4

測点名	X座標	Y座標	D X	D Y	倍横距	倍面積	方向角	夾角	距離
P82-5	-69216.3957	11949.8648	-4.3148	1.4744	1.4744	-6.3619107	161-08-03	89-54-46	4.560
P82-7	-69220.7105	11951.3393	2.3743	6.9683	9.9172	23.5462998	71-11-05	90-03-02	7.362
P82-8	-69218.3362	11958.3076	-4.8830	1.6628	18.5484	-90.5721352	161-11-41	270-00-36	5.158
P82-9	-69223.2193	11959.9704	3.0892	9.1102	29.3214	90.5784448	71-16-08	90-04-27	9.620
P82-11	-69220.1301	11969.0807	9.2005	-3.1399	35.2918	324.7006954	341-09-24	89-53-16	9.721
P82-6	-69210.9297	11965.9408	-5.4660	-16.0760	16.0760	-87.8720516	251-13-17	90-03-53	16.980
合計					倍面積	254.0193425			53.401
					面積	127.0096713			
					坪数	38.42			

面積（倍横距法）計算書

地番： 82-5

測点名	X座標	Y座標	D X	D Y	倍横距	倍面積	方向角	夾角	距離
P82-10	-69225.6019	11953.0095	-2.5546	0.8750	0.8750	-2.2351833	161-05-37	89-59-19	2.700
P82-12	-69228.1565	11953.8845	5.4641	16.0714	17.8213	97.3781808	71-13-21	90-07-44	16.975
P82-13	-69222.6923	11969.9558	2.5622	-0.8752	33.0175	84.5979846	341-08-30	89-55-09	2.708
P82-11	-69220.1301	11969.0807	-3.0892	-9.1102	23.0321	-71.1498021	251-16-08	90-07-38	9.620
P82-9	-69223.2193	11959.9704	-2.3826	-6.9609	6.9609	-16.5850550	251-06-18	179-50-10	7.357
合計					倍面積	92.0061250			39.360
					面積	46.0030625			
					坪数	13.91			

ご注意
 この図面は土地区画整理組合等から引き継いだ
 ものです。
 換地処分時点のもので現況とは必ずしも一致し
 ないことがあります。
 参考図として取り扱い願います。

面積（倍横距法）計算書

地番： 82-6

測点名	X座標	Y座標	D X	D Y	倍横距	倍面積	方向角	夾角	距離
P82-12	-69228.1565	11953.8845	-6.6345	2.2684	2.2684	-15.0497441	161-07-27	89-54-06	7.012
P82-14	-69234.7910	11956.1529	5.4690	16.0752	20.6120	112.7278014	71-12-39	90-05-12	16.980
P82-15	-69229.3220	11972.2280	6.6296	-2.2722	34.4150	228.1587209	341-04-54	89-52-15	7.008
P82-13	-69222.6923	11969.9558	-5.4641	-16.0714	16.0714	-87.8163734	251-13-21	90-08-27	16.975
合計					倍面積	238.0204047			47.975
					面積	119.0102024			
					坪数	36.00			

面積（倍横距法）計算書

地番： 82-7-1

測点名	X座標	Y座標	D X	D Y	倍横距	倍面積	方向角	夾角	距離
P82-14	-69234.7910	11956.1529	-3.4915	1.1855	1.1855	-4.1393506	161-14-42	90-02-03	3.687
P82-33	-69238.2825	11957.3384	5.4712	16.0795	18.4506	100.9476005	71-12-31	89-57-49	16.985
P82-32	-69232.8113	11973.4179	3.4893	-1.1898	33.3402	116.3346567	341-10-15	89-57-44	3.687
P82-15	-69229.3220	11972.2280	-5.4690	-16.0752	16.0752	-87.9159048	251-12-39	90-02-24	16.980
合計					倍面積	125.2270018			41.339
					面積	62.6135009			
					坪数	18.94			

面積（倍横距法）計算書

地番： 82-7-2

測点名	X座標	Y座標	D X	D Y	倍横距	倍面積	方向角	夾角	距離
P82-33	-69238.2825	11957.3384	-2.4639	0.8374	0.8374	-2.0631843	161-13-47	90-01-16	2.602
P82-16	-69240.7464	11958.1758	5.4681	16.0839	17.7586	97.1066258	71-13-23	89-59-36	16.988
P82-17	-69235.2783	11974.2596	2.4670	-0.8418	33.0007	81.4132558	341-09-36	89-56-13	2.607
P82-32	-69232.8113	11973.4179	-5.4712	-16.0795	16.0795	-87.9747957	251-12-31	90-02-55	16.985
合計					倍面積	88.4819016			39.182
					面積	44.2409508			
					坪数	13.38			

ご注意
 この図面は土地区画整理組合等から引き継いだ
 ものです。
 換地処分時点のもので現況とは必ずしも一致し
 ないことがあります。
 参考図として取り扱い願います。

面積（倍横距法）計算書

地番： 82-8

測点名	X座標	Y座標	DX	DY	倍横距	倍面積	方向角	夾角	距離
P82-16	-69240.7464	11958.1758	-3.2872	1.1244	1.1244	-3.6963044	161-06-57	89-53-34	3.474
P82-18	-69244.0337	11959.3002	5.4653	16.0764	18.3253	100.1539705	71-13-26	90-06-29	16.980
P82-19	-69238.5683	11975.3766	3.2900	-1.1169	33.2847	109.5073268	341-14-52	90-01-26	3.474
P82-17	-69235.2783	11974.2596	-5.4681	-16.0839	16.0839	-87.9490077	251-13-23	89-58-31	16.988
合計					倍面積	118.0159853			40.916
					面積	59.0079926			
					坪数	17.84			

面積（倍横距法）計算書

地番： 82-9

測点名	X座標	Y座標	DX	DY	倍横距	倍面積	方向角	夾角	距離
P82-18	-69244.0337	11959.3002	-4.8579	1.6507	1.6507	-8.0190888	161-13-56	90-00-30	5.131
P82-20	-69248.8916	11960.9509	5.4765	16.0846	19.3860	106.1684561	71-11-50	89-57-54	16.991
P82-21	-69243.4150	11977.0355	4.8467	-1.6589	33.8117	163.8760447	341-06-18	89-54-28	5.123
P82-19	-69238.5683	11975.3766	-5.4653	-16.0764	16.0764	-87.8629844	251-13-26	90-07-08	16.980
合計					倍面積	174.1624276			44.225
					面積	87.0812138			
					坪数	26.34			

面積（倍横距法）計算書

地番： 82-10

測点名	X座標	Y座標	DX	DY	倍横距	倍面積	方向角	夾角	距離
P82-20	-69248.8916	11960.9509	-4.3445	1.4838	1.4838	-6.4465380	161-08-34	89-56-44	4.591
P82-22	-69253.2361	11962.4348	5.4752	16.0831	19.0507	104.3074949	71-11-59	90-03-25	16.990
P82-23	-69247.7609	11978.5178	4.3458	-1.4823	33.6515	146.2435060	341-09-57	89-57-58	4.592
P82-21	-69243.4150	11977.0355	-5.4765	-16.0846	16.0846	-88.0879466	251-11-50	90-01-53	16.991
合計					倍面積	156.0165163			43.164
					面積	78.0082581			
					坪数	23.59			

ご注意
 この図面は土地区画整理組合等から引き継いだ
 ものです。
 換地処分時点のもので現況とは必ずしも一致し
 ないことがあります。
 参考図として取り扱い願います。

面積（倍横距法）計算書

地番： 82-11

測点名	X座標	Y座標	DX	DY	倍横距	倍面積	方向角	夾角	距離
P82-22	-69253.2361	11962.4348	-8.5368	2.9196	2.9196	-24.9238700	161-07-10	89-55-11	9.022
P82-24	-69261.7729	11965.3543	5.4702	16.0816	21.9207	119.9116577	71-12-50	90-05-40	16.986
P82-25	-69256.3027	11981.4359	8.5418	-2.9181	35.0842	299.6841780	341-08-20	89-55-30	9.027
P82-23	-69247.7609	11978.5178	-5.4752	-16.0831	16.0831	-88.0588240	251-11-59	90-03-39	16.990
合計					倍面積	306.6131417			52.025
					面積	153.3065708			
					坪数	46.37			

面積（倍横距法）計算書

地番： 82-12

測点名	X座標	Y座標	DX	DY	倍横距	倍面積	方向角	夾角	距離
P82-24	-69261.7729	11965.3543	-1.8931	0.6499	0.6499	-1.2302753	161-03-13	89-50-23	2.002
P82-28	-69263.6661	11966.0042	5.4673	16.0766	17.3763	95.0023549	71-13-04	90-09-51	16.981
P82-29	-69258.1987	11982.0808	1.8960	-0.6449	32.8080	62.2043885	341-12-57	89-59-53	2.003
P82-25	-69256.3027	11981.4359	-5.4702	-16.0816	16.0816	-87.9702033	251-12-50	89-59-53	16.986
合計					倍面積	68.0062648			37.972
					面積	34.0031324			
					坪数	10.28			

ご注意
 この図面は土地区画整理組合等から引き継いだ
 ものです。
 換地処分時点のもので現況とは必ずしも一致し
 ないことがあります。
 参考図として取り扱い願います。

面積（倍横距法）計算書

地番： 82-13

測点名	X座標	Y座標	D X	D Y	倍横距	倍面積	方向角	夾角	距離
P82-26	-69279.6658	11971.4731	-23.1323	7.9017	7.9017	-182.7854291	161-08-26	89-54-18	24.445
39L BC	-69302.7982	11979.3749	-1.7097	0.6391	16.4425	-28.1119709	159-30-17	178-21-51	1.825
39L 1	-69304.5079	11980.0139	-0.8870	0.3806	17.4622	-15.4890723	156-46-39	177-16-22	0.965
G3-20-3	-69305.3949	11980.3945	-1.2193	2.7729	20.6157	-25.1375860	113-44-13	136-57-34	3.029
G3-20-4	-69306.6142	11983.1674	5.4701	17.2997	40.6882	222.5696744	72-27-11	138-42-58	18.144
G3-20-5	-69301.1441	12000.4671	2.9051	0.8121	58.8001	170.8193000	15-37-08	123-09-57	3.016
G3-20-6	-69298.2390	12001.2792	0.3318	-0.3146	59.2976	19.6752453	316-31-30	120-54-22	0.457
69R 8	-69297.9072	12000.9646	2.1531	-1.9520	57.0311	122.7953337	317-48-20	181-16-50	2.906
69R 7	-69295.7541	11999.0127	2.2486	-1.8370	53.2421	119.7217963	320-45-13	182-56-53	2.904
69R 6	-69293.5055	11997.1757	2.3384	-1.7247	49.6805	116.1742374	323-35-24	182-50-11	2.906
69R 5	-69291.1670	11995.4511	2.4353	-1.5816	46.3743	112.9364338	326-59-57	183-24-33	2.904
69R 4	-69288.7317	11993.8695	2.5208	-1.4588	43.3340	109.2372316	329-56-34	182-56-37	2.912
69R 3	-69286.2109	11992.4107	2.5899	-1.3093	40.5659	105.0625550	333-10-57	183-14-23	2.902
69R 2	-69283.6210	11991.1015	2.6751	-1.1585	38.0982	101.9172422	336-35-06	183-24-09	2.915
69R 1	-69280.9458	11989.9430	2.7218	-1.0172	35.9226	97.7747216	339-30-32	182-55-26	2.906
69R BC	-69278.2240	11988.9259	4.0183	-1.3810	33.5244	134.7118740	341-01-59	181-31-27	4.249
P82-27	-69274.2057	11987.5448	-5.4601	-16.0717	16.0717	-87.7537253	251-14-08	90-12-09	16.974
合計					倍面積	1094.1178618			96.359
					面積	547.0589309			
					坪数	165.48			

ご注意
 この図面は土地区画整理組合等から引き継いだ
 ものです。
 換地処分時点のもので現況とは必ずしも一致し
 ないことがあります。
 参考図として取り扱い願います。

面積（倍横距法）計算書

地番： 82-14

測点名	X座標	Y座標	D X	D Y	倍横距	倍面積	方向角	夾角	距離
P82-7	-69220.7105	11951.3393	-4.8913	1.6702	1.6702	-8.1696017	161-08-48	89-57-43	5.169
P82-10	-69225.6019	11953.0095	2.3826	6.9609	10.3014	24.5439610	71-06-18	89-57-30	7.357
P82-9	-69223.2193	11959.9704	4.8830	-1.6628	15.5995	76.1727613	341-11-41	90-05-23	5.158
P82-8	-69218.3362	11958.3076	-2.3743	-6.9683	6.9683	-16.5448479	251-11-05	89-59-24	7.362
合計					倍面積	76.0022726			25.046
					面積	38.0011363			
					坪数	11.49			

面積（倍横距法）計算書

地番： 82-15

測点名	X座標	Y座標	D X	D Y	倍横距	倍面積	方向角	夾角	距離
P82-28	-69263.6661	11966.0042	-7.3138	2.4966	2.4966	-18.2596117	161-09-09	89-56-05	7.728
P82-30	-69270.9799	11968.5008	5.4715	16.0868	21.0800	115.3398919	71-12-56	90-03-47	16.992
P82-31	-69265.5084	11984.5876	7.3096	-2.5068	34.6600	253.3518111	341-04-16	89-51-20	7.728
P82-29	-69258.1987	11982.0808	-5.4673	-16.0766	16.0766	-87.8962310	251-13-04	90-08-48	16.981
合計					倍面積	262.5358603			49.429
					面積	131.2679302			
					坪数	39.70			

面積（倍横距法）計算書

地番： 82-16

測点名	X座標	Y座標	D X	D Y	倍横距	倍面積	方向角	夾角	距離
P82-31	-69265.5084	11984.5876	-5.4715	-16.0868	-16.0868	88.0195600	251-12-56	89-59-40	16.992
P82-30	-69270.9799	11968.5008	-8.6859	2.9724	-29.2012	253.6401956	161-06-32	89-53-36	9.180
P82-26	-69279.6658	11971.4731	5.4601	16.0717	-10.1572	-55.4595783	71-14-08	90-07-36	16.974
P82-27	-69274.2057	11987.5448	8.6973	-2.9573	2.9573	25.7203295	341-13-16	89-59-08	9.186
合計					倍面積	311.9205068			52.332
					面積	155.9602534			
					坪数	47.17			

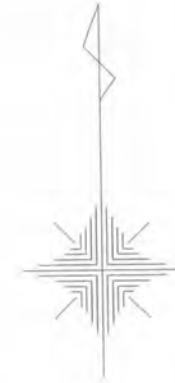
ご注意
 この図面は土地区画整理組合等から引き継いだ
 ものです。
 換地処分時点のもので現況とは必ずしも一致し
 ないことがあります。
 参考図として取り扱い願います。

木更津都市計画事業中尾・伊豆島
特定土地区画整理事業

確 定 図

縮尺 1:500

所在 ほたる野四丁目



ご注意
 この図面は土地区画整理組合等から引き継いだ
 ものです。
 換地処分時点のもので現況とは必ずしも一致し
 ないことがあります。
 参考図として取り扱い願います。

凡 例	
記 号	名 称
144	街区番号
①	画地番号
31.020	辺 長
(671.32)	画地面積
29-1	換地処分後の土地

※以下面積計算書は画地番号順に掲載しています。

面積（倍横距法）計算書

地番： BL78

測点名	X座標	Y座標	D X	D Y	倍横距	倍面積	方向角	夾角	距離
G3-19-1	-69141.3872	11920.0046	-0.5869	-2.9405	-2.9405	1.7256472	258-42-48	135-11-42	2.998
G3-19-2	-69141.9741	11917.0641	-10.6595	-7.0583	-12.9393	137.9261848	213-30-39	134-47-51	12.785
G3-19-3	-69152.6336	11910.0059	-2.9543	0.6107	-19.3869	57.2749230	168-19-17	134-48-38	3.017
G3-19-4	-69155.5879	11910.6165	-9.5618	14.4952	-4.2810	40.9342427	123-24-39	135-05-22	17.365
38L BC	-69165.1497	11925.1118	-1.4021	1.9553	12.1695	-17.0632639	125-38-40	182-14-01	2.406
38L 1	-69166.5518	11927.0670	-1.5332	1.8576	15.9824	-24.5046486	129-32-10	183-53-30	2.409
38L 2	-69168.0851	11928.9246	-1.6969	1.7199	19.5598	-33.1915985	134-36-55	185-04-45	2.416
38L 3	-69169.7820	11930.6445	-1.7976	1.5989	22.8786	-41.1270945	138-20-56	183-44-01	2.406
38L 4	-69171.5796	11932.2434	-1.9045	1.4663	25.9437	-49.4103977	142-24-28	184-03-32	2.404
38L 5	-69173.4841	11933.7096	-1.7002	1.1507	28.5607	-48.5593411	145-54-38	183-30-10	2.053
G3-19-5	-69175.1844	11934.8603	-0.9696	2.8323	32.5436	-31.5557506	108-53-56	142-59-18	2.994
G3-19-6	-69176.1540	11937.6926	4.3219	12.6362	48.0121	207.5032668	71-07-05	142-13-09	13.355
G3-19-7	-69171.8321	11950.3288	2.6790	1.3513	61.9996	166.0955214	26-46-03	135-38-58	3.001
G3-19-8	-69169.1531	11951.6801	0.0514	-0.0158	63.3351	3.2554408	342-54-50	136-08-47	0.054
72R EC	-69169.1017	11951.6643	1.8384	-0.7008	62.6185	115.1186346	339-08-02	176-13-12	1.967
72R 8	-69167.2633	11950.9635	1.7883	-0.8339	61.0839	109.2371577	335-00-03	175-52-01	1.973
72R 7	-69165.4750	11950.1297	1.7134	-0.9682	59.2819	101.5744530	330-31-52	175-31-49	1.968
72R 6	-69163.7616	11949.1615	1.6469	-1.0879	57.2258	94.2461839	326-33-11	176-01-19	1.974
72R 5	-69162.1147	11948.0736	1.5544	-1.1995	54.9385	85.3973985	322-20-39	175-47-28	1.963
72R 4	-69160.5603	11946.8741	1.4738	-1.3033	52.4357	77.2808420	318-30-51	176-10-12	1.967
72R 3	-69159.0864	11945.5709	1.3638	-1.4270	49.7055	67.7894333	313-42-13	175-11-22	1.974
72R 2	-69157.7226	11944.1439	1.2447	-1.5243	46.7542	58.1960872	309-14-06	175-31-53	1.968
72R 1	-69156.4779	11942.6196	1.1709	-1.5992	43.6307	51.0883423	306-12-42	176-58-36	1.982
72R BC	-69155.3070	11941.0204	13.9197	-21.0158	21.0158	292.5340592	303-31-06	177-18-24	25.208
合計					倍面積	1421.7657235			112.607
					面積	710.8828618			
					坪数	215.04			

ご注意
 この図面は土地区画整理組合等から引き継いだ
 ものです。
 換地処分時点のもので現況とは必ずしも一致し
 ないことがあります。
 参考図として取り扱い願います。

木更津都市計画事業中尾・伊豆島
特定土地区画整理事業

確定図

縮尺 1:500

所在 ほたる野四丁目



ご注意
この図面は土地区画整理組合等から引き継いだものです。
換地処分時点のもので現況とは必ずしも一致しないことがあります。
参考図として取り扱い願います。

※以下面積計算書は画地番号順に掲載しています。

凡例	
記号	名称
144	街区番号
①	画地番号
31.020	辺長
(671.32)	画地面積
29-1	換地処分後の土地

面積（倍横距法）計算書

地番： 83-1

測点名	X座標	Y座標	DX	DY	倍横距	倍面積	方向角	夾角	距離
G3-21-1	-69160.5753	11907.2722	-0.5752	-2.9249	-2.9249	1.6822715	258-52-31	135-23-32	2.981
G3-21-2	-69161.1505	11904.3473	-37.7434	-24.9870	-30.8368	1163.8864751	213-30-20	134-37-49	45.265
P83-1	-69198.8939	11879.3603	-8.2859	12.5158	-43.3081	358.8461654	123-30-22	90-00-02	15.010
P83-6	-69207.1798	11891.8761	-8.2802	12.4883	-18.3040	151.5608979	123-32-45	180-02-23	14.984
P83-2	-69215.4600	11904.3644	36.2511	24.0044	18.1886	659.3581300	33-30-41	89-57-56	43.478
G3-21-7	-69179.2089	11928.3687	2.9947	-0.1158	42.0773	126.0088308	357-47-11	144-16-30	2.997
G3-21-8	-69176.2142	11928.2530	0.7639	-0.6284	41.3331	31.5747795	320-33-34	142-46-23	0.989
38R 4	-69175.4502	11927.6246	1.4820	-1.2991	39.4056	58.3999882	318-45-49	178-12-15	1.971
38R 3	-69173.9682	11926.3255	1.3839	-1.3971	36.7095	50.8030875	314-43-44	175-57-55	1.966
38R 2	-69172.5843	11924.9284	1.2590	-1.5152	33.7972	42.5515379	309-43-28	174-59-44	1.970
38R 1	-69171.3253	11923.4133	1.1372	-1.6084	30.6737	34.8828895	305-15-46	175-32-18	1.970
38R BC	-69170.1881	11921.8049	9.6127	-14.5326	14.5326	139.6984322	303-28-59	178-13-13	17.424
合計					倍面積	2819.2534854			151.005
					面積	1409.6267427			
					坪数	426.41			

面積（倍横距法）計算書

地番： 83-2

測点名	X座標	Y座標	DX	DY	倍横距	倍面積	方向角	夾角	距離
P83-6	-69207.1798	11891.8761	-15.4305	-10.2408	-10.2408	158.0217486	213-34-16	90-01-31	18.520
P83-7	-69222.6103	11881.6352	-8.3247	12.4817	-8.0000	66.5977915	123-42-05	90-07-49	15.003
P83-4	-69230.9350	11894.1169	15.4750	10.2474	14.7291	227.9332055	33-30-44	89-48-39	18.560
P83-2	-69215.4600	11904.3644	8.2802	-12.4883	12.4883	103.4053441	303-32-45	90-02-01	14.984
合計					倍面積	555.9580897			67.067
					面積	277.9790448			
					坪数	84.08			

ご注意
 この図面は土地区画整理組合等から引き継いだ
 ものです。
 換地処分時点のもので現況とは必ずしも一致し
 ないことがあります。
 参考図として取り扱い願います。

面積（倍横距法）計算書

地番： 83-3

測点名	X座標	Y座標	D X	D Y	倍横距	倍面積	方向角	夾角	距離
P83-7	-69222.6103	11881.6352	-14.1853	-8.6754	-8.6754	123.0631884	211-26-57	87-44-52	16.628
P83-5	-69236.7956	11872.9598	-7.4376	11.2141	-6.1368	45.6427120	123-33-14	92-06-17	13.456
G3-21-5	-69244.2332	11884.1739	0.8674	2.8752	7.9525	6.8976560	73-12-48	129-39-34	3.003
G3-21-6	-69243.3658	11887.0491	1.2433	0.5626	11.3904	14.1615308	24-20-53	131-08-05	1.365
40L 15	-69242.1225	11887.6117	2.9168	1.4211	13.3741	39.0093447	25-58-37	181-37-44	3.245
40L 16	-69239.2057	11889.0329	2.8426	1.5822	16.3775	46.5543160	29-06-05	183-07-28	3.253
40L 17	-69236.3632	11890.6151	2.7565	1.7245	19.6843	54.2592482	32-01-53	182-55-48	3.251
40L EC	-69233.6067	11892.3397	2.6717	1.7772	23.1861	61.9456263	33-37-57	181-36-04	3.209
P83-4	-69230.9350	11894.1169	8.3247	-12.4817	12.4817	103.9061218	303-42-05	90-04-08	15.003
合計						倍面積 495.4397442 面積 247.7198721 坪数 74.93			62.413

面積（倍横距法）計算書

地番： 83-4

測点名	X座標	Y座標	D X	D Y	倍横距	倍面積	方向角	夾角	距離
P83-3	-69214.3151	11869.1466	-2.7336	-1.8039	-1.8039	4.9312082	213-25-18	89-49-44	3.275
11R EC	-69217.0487	11867.3426	-3.1483	-2.0102	-5.6180	17.6870868	212-33-29	179-08-11	3.735
11R 22	-69220.1970	11865.3325	-3.2453	-1.8651	-9.4932	30.8081267	209-53-09	177-19-40	3.743
11R 21	-69223.4422	11863.4674	-3.2980	-1.7489	-13.1071	43.2269935	207-56-10	178-03-01	3.733
11R 20	-69226.7402	11861.7186	-0.2019	-0.1057	-14.9617	3.0207418	207-38-03	179-41-53	0.228
G3-21-3	-69226.9421	11861.6129	-2.8787	0.8122	-14.2552	41.0367672	164-14-42	136-36-39	2.991
G3-21-4	-69229.8208	11862.4250	-6.9748	10.5348	-2.9083	20.2847524	123-30-26	139-15-44	12.634
P83-5	-69236.7956	11872.9598	14.1853	8.6754	16.3019	231.2468587	31-26-57	87-56-31	16.628
P83-7	-69222.6103	11881.6352	8.2952	-12.4887	12.4887	103.5959842	303-35-34	92-08-37	14.993
合計						倍面積 495.8385196 面積 247.9192598 坪数 74.99			61.960

ご注意
 この図面は土地区画整理組合等から引き継いだ
 ものです。
 換地処分時点のもので現況とは必ずしも一致し
 ないことがあります。
 参考図として取り扱い願います。

面積（倍横距法）計算書

地番： 83-5

測点名	X座標	Y座標	D X	D Y	倍横距	倍面積	方向角	夾角	距離
P83-1	-69198.8939	11879.3603	-15.4212	-10.2137	-10.2137	157.5085953	213-31-02	90-00-40	18.497
P83-3	-69214.3151	11869.1466	-8.2952	12.4887	-7.9388	65.8541192	123-35-34	90-04-32	14.993
P83-7	-69222.6103	11881.6352	15.4305	10.2408	14.7907	228.2282917	33-34-16	89-58-42	18.520
P83-6	-69207.1798	11891.8761	8.2859	-12.5158	12.5158	103.7043941	303-30-22	89-56-06	15.010
合計					倍面積	555.2954003			67.020
					面積	277.6477001			
					坪数	83.98			

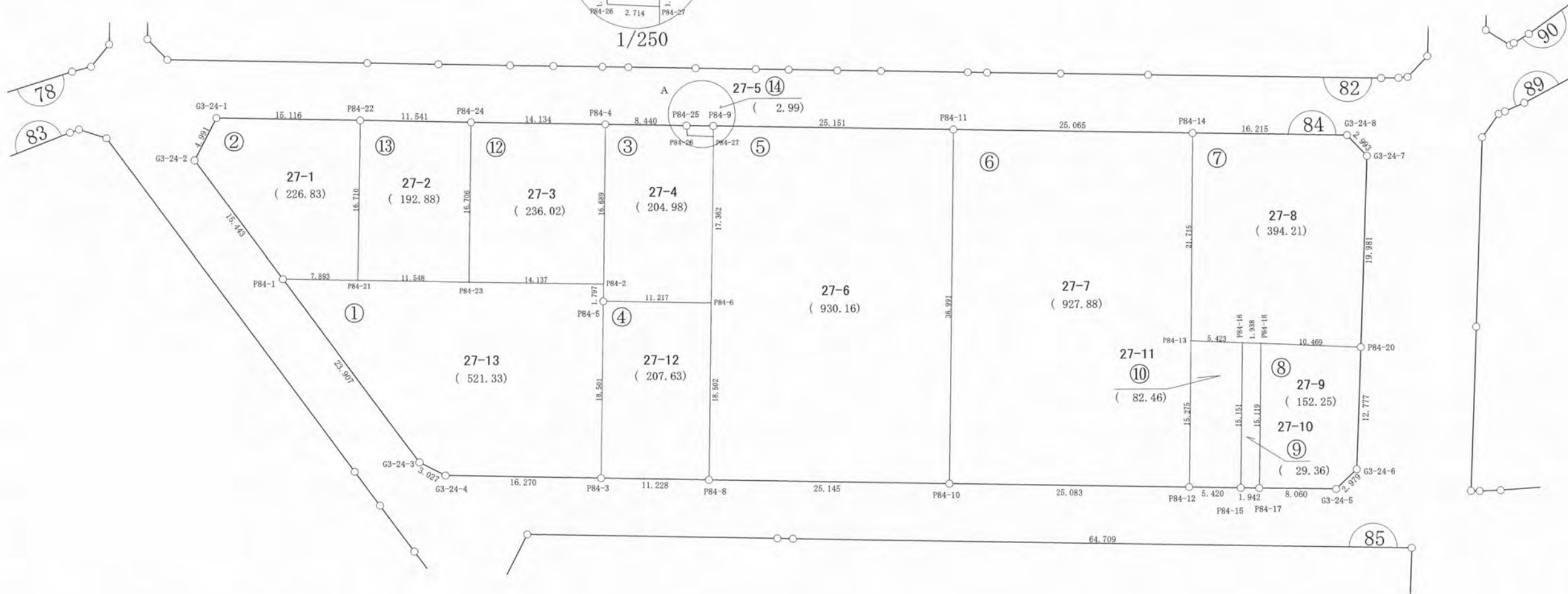
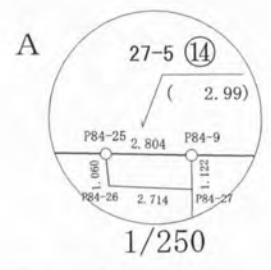
ご注意
 この図面は土地区画整理組合等から引き継いだ
 ものです。
 換地処分時点のもので現況とは必ずしも一致し
 ないことがあります。
 参考図として取り扱い願います。

木更津都市計画事業中尾・伊豆島
特定土地区画整理事業

確 定 図

縮尺 1:500

所在 ほたる野四丁目



ご注意
この図面は土地区画整理組合等から引き継いだものです。
換地処分時点のもので現況とは必ずしも一致しないことがあります。
参考図として取り扱い願います。

凡 例	
記 号	名 称
144	街区番号
①	画地番号
31.020	辺 長
(671.32)	画地面積
29-1	換地処分後の土地

※以下面積計算書は画地番号順に掲載しています。

面積（倍横距法）計算書

地番： 84-1

測点名	X座標	Y座標	D X	D Y	倍横距	倍面積	方向角	夾角	距離
P84-1	-69201.5452	11920.7782	-19.9339	-13.1977	-13.1977	263.0818463	213-30-27	52-21-08	23.907
G3-24-3	-69221.4791	11907.5805	-3.0025	-0.3847	-26.7802	80.4073348	187-18-08	153-47-41	3.027
G3-24-4	-69224.4816	11907.1957	-15.4016	5.2449	-21.9201	337.6038814	161-11-39	153-53-31	16.270
P84-3	-69239.8832	11912.4406	5.9772	17.5090	0.8338	4.9836510	71-09-04	89-57-25	18.501
P84-5	-69233.9060	11929.9496	0.5902	1.6978	20.0406	11.8274073	70-49-56	179-40-52	1.797
P84-2	-69233.3158	11931.6474	13.3707	-4.5923	17.1461	229.2549108	341-02-40	90-12-44	14.137
P84-23	-69219.9451	11927.0551	10.9297	-3.7273	8.8265	96.4705067	341-10-09	180-07-29	11.548
P84-21	-69209.0155	11923.3278	7.4702	-2.5496	2.5496	19.0459837	341-09-19	179-59-10	7.893
合計					倍面積	1042.6755221			97.080
					面積	521.3377611			
					坪数	157.70			

面積（倍横距法）計算書

地番： 84-2

測点名	X座標	Y座標	D X	D Y	倍横距	倍面積	方向角	夾角	距離
G3-24-2	-69188.6814	11929.3219	-12.8639	-8.5437	-8.5437	109.9050572	213-35-26	116-16-18	15.443
P84-1	-69201.5452	11920.7782	-7.4702	2.5496	-14.5378	108.6010789	161-09-19	127-33-53	7.893
P84-21	-69209.0155	11923.3278	5.3894	15.8168	3.8285	20.6337072	71-11-02	90-01-43	16.710
P84-22	-69203.6260	11939.1446	14.3089	-4.8727	14.7727	211.3800672	341-11-40	90-00-38	15.116
G3-24-1	-69189.3172	11934.2719	0.6358	-4.9500	4.9500	3.1470988	277-19-08	116-07-28	4.991
合計					倍面積	453.6670093			60.153
					面積	226.8335046			
					坪数	68.61			

ご注意
 この図面は土地区画整理組合等から引き継いだ
 ものです。
 換地処分時点のもので現況とは必ずしも一致し
 ないことがあります。
 参考図として取り扱い願います。

面積（倍横距法）計算書

地番： 84-3

測点名	X座標	Y座標	DX	DY	倍横距	倍面積	方向角	夾角	距離
P84-5	-69233.9060	11929.9496	-10.6137	3.6278	3.6278	-38.5045561	161-07-45	90-17-49	11.217
P84-6	-69244.5196	11933.5774	5.5640	16.4468	23.7025	131.8813363	71-18-33	90-10-48	17.362
P84-27	-69238.9556	11950.0242	2.5896	-0.8125	39.3368	101.8670355	342-34-53	91-16-20	2.714
P84-26	-69236.3660	11949.2117	0.4558	0.9574	39.4817	17.9951699	64-32-34	261-57-41	1.060
P84-25	-69235.9102	11950.1691	7.9873	-2.7281	37.7111	301.2112151	341-08-33	96-35-59	8.440
P84-4	-69227.9229	11947.4411	-5.3929	-15.7937	19.1893	-103.4869308	251-08-49	90-00-16	16.689
P84-2	-69233.3158	11931.6474	-0.5902	-1.6978	1.6978	-1.0020012	250-49-56	179-41-07	1.797
合計					倍面積	409.9612687			59.279
					面積	204.9806343			
					坪数	62.00			

面積（倍横距法）計算書

地番： 84-4

測点名	X座標	Y座標	DX	DY	倍横距	倍面積	方向角	夾角	距離
P84-3	-69239.8832	11912.4406	-10.6253	3.6308	3.6308	-38.5785130	161-08-02	89-58-58	11.228
P84-8	-69250.5085	11916.0714	5.9888	17.5060	24.7677	148.3290678	71-06-51	89-58-49	18.502
P84-6	-69244.5196	11933.5774	10.6137	-3.6278	38.6458	410.1735229	341-07-45	90-00-54	11.217
P84-5	-69233.9060	11929.9496	-5.9772	-17.5090	17.5090	-104.6551360	251-09-04	90-01-19	18.501
合計					倍面積	415.2689418			59.448
					面積	207.6344709			
					坪数	62.80			

ご注意
 この図面は土地区画整理組合等から引き継いだ
 ものです。
 換地処分時点のもので現況とは必ずしも一致し
 ないことがあります。
 参考図として取り扱い願います。

面積（倍横距法）計算書

地番： 84-5

測点名	X座標	Y座標	D X	D Y	倍横距	倍面積	方向角	夾角	距離
P84-8	-69250.5085	11916.0714	-23.7962	8.1243	8.1243	-193.3282058	161-08-58	90-02-07	25.145
P84-10	-69274.3047	11924.1957	11.9405	35.0111	51.2597	612.0690021	71-10-05	90-01-07	36.991
P84-11	-69262.3642	11959.2068	23.8006	-8.1309	78.1399	1859.7788449	341-08-19	89-58-14	25.151
P84-9	-69238.5635	11951.0759	-0.3921	-1.0517	68.9573	-27.0369922	249-33-15	88-24-56	1.122
P84-27	-69238.9556	11950.0242	-5.5640	-16.4468	51.4588	-286.3186061	251-18-33	181-45-18	17.362
P84-6	-69244.5196	11933.5774	-5.9888	-17.5060	17.5060	-104.8402756	251-06-51	179-48-18	18.502
合計					倍面積	1860.3237672			124.273
					面積	930.1618836			
					坪数	281.37			

面積（倍横距法）計算書

地番： 84-6

測点名	X座標	Y座標	D X	D Y	倍横距	倍面積	方向角	夾角	距離
P84-10	-69274.3047	11924.1957	-23.7379	8.1022	8.1022	-192.3299687	161-09-15	89-59-10	25.083
P84-12	-69298.0426	11932.2979	4.9177	14.4622	30.6666	150.8083169	71-13-12	90-03-57	15.275
P84-13	-69293.1250	11946.7601	7.0394	20.5419	65.6707	462.2806285	71-05-03	179-51-51	21.715
P84-14	-69286.0856	11967.3020	23.7214	-8.0952	78.1174	1853.0564133	341-09-26	90-04-23	25.065
P84-11	-69262.3642	11959.2068	-11.9405	-35.0111	35.0111	-418.0514048	251-10-05	90-00-39	36.991
合計					倍面積	1855.7639853			124.129
					面積	927.8819927			
					坪数	280.68			

ご注意
 この図面は土地区画整理組合等から引き継いだ
 ものです。
 換地処分時点のもので現況とは必ずしも一致し
 ないことがあります。
 参考図として取り扱い願います。

面積（倍横距法）計算書

地番： 84-7

測点名	X座標	Y座標	DX	DY	倍横距	倍面積	方向角	夾角	距離
P84-13	-69293.1250	11946.7601	-5.1713	1.6314	1.6314	-8.4365924	162-29-27	91-24-24	5.423
P84-16	-69298.2963	11948.3915	-1.8465	0.5901	3.8529	-7.1144268	162-16-42	179-47-15	1.938
P84-18	-69300.1428	11948.9816	-9.9818	3.1551	7.5981	-75.8425108	162-27-31	180-10-49	10.469
P84-20	-69310.1245	11952.1368	6.0208	19.0518	29.8051	179.4501682	72-27-44	90-00-13	19.981
G3-24-7	-69304.1037	11971.1886	2.6717	1.3492	50.2061	134.1345393	26-47-40	134-19-56	2.993
G3-24-8	-69301.4321	11972.5378	15.3465	-5.2358	46.3196	710.8426626	341-09-43	134-22-03	16.215
P84-14	-69286.0856	11967.3020	-7.0394	-20.5419	20.5419	-144.6021776	251-05-03	89-55-20	21.715
合計					倍面積	788.4316624			78.734
					面積	394.2158312			
					坪数	119.25			

面積（倍横距法）計算書

地番： 84-8

測点名	X座標	Y座標	DX	DY	倍横距	倍面積	方向角	夾角	距離
P84-17	-69305.0123	11934.6685	-7.6206	2.6241	2.6241	-19.9971632	160-59-58	89-47-18	8.060
G3-24-5	-69312.6329	11937.2926	-1.3399	2.6606	7.9087	-10.5972504	116-43-52	135-43-54	2.979
G3-24-6	-69313.9728	11939.9532	3.8483	12.1836	22.7529	87.5600273	72-28-15	135-44-23	12.777
P84-20	-69310.1245	11952.1368	9.9818	-3.1551	31.7813	317.2329611	342-27-31	89-59-16	10.469
P84-18	-69300.1428	11948.9816	-4.8695	-14.3131	14.3131	-69.6971309	251-12-40	88-45-09	15.119
合計					倍面積	304.5014439			49.404
					面積	152.2507220			
					坪数	46.05			

ご注意
 この図面は土地区画整理組合等から引き継いだ
 ものです。
 換地処分時点のもので現況とは必ずしも一致し
 ないことがあります。
 参考図として取り扱い願います。

面積（倍横距法）計算書

地番： 84-9

測点名	X座標	Y座標	D X	D Y	倍横距	倍面積	方向角	夾角	距離
P84-15	-69303.1723	11934.0465	-1.8399	0.6221	0.6221	-1.1445540	161-19-11	90-05-36	1.942
P84-17	-69305.0123	11934.6685	4.8695	14.3131	15.5572	75.7554425	71-12-40	89-53-29	15.119
P84-18	-69300.1428	11948.9816	1.8465	-0.5901	29.2802	54.0662121	342-16-42	91-04-02	1.938
P84-16	-69298.2963	11948.3915	-4.8761	-14.3451	14.3451	-69.9476245	251-13-35	88-56-53	15.151
合計					倍面積	58.7294761			34.150
					面積	29.3647381			
					坪数	8.88			

面積（倍横距法）計算書

地番： 84-10

測点名	X座標	Y座標	D X	D Y	倍横距	倍面積	方向角	夾角	距離
P84-12	-69298.0426	11932.2979	-5.1297	1.7485	1.7485	-8.9694230	161-10-40	89-57-28	5.420
P84-15	-69303.1723	11934.0465	4.8761	14.3451	17.8421	86.9994250	71-13-35	90-02-55	15.151
P84-16	-69298.2963	11948.3915	5.1713	-1.6314	30.5558	158.0138697	342-29-27	91-15-52	5.423
P84-13	-69293.1250	11946.7601	-4.9177	-14.4622	14.4622	-71.1202154	251-13-12	88-43-45	15.275
合計					倍面積	164.9236563			41.269
					面積	82.4618281			
					坪数	24.94			

面積（倍横距法）計算書

地番： 84-12

測点名	X座標	Y座標	D X	D Y	倍横距	倍面積	方向角	夾角	距離
P84-23	-69219.9451	11927.0551	-13.3707	4.5923	4.5923	-61.4019689	161-02-40	89-53-04	14.137
P84-2	-69233.3158	11931.6474	5.3929	15.7937	24.9783	134.7064681	71-08-49	90-06-09	16.689
P84-4	-69227.9229	11947.4411	13.3726	-4.5750	36.1970	484.0464700	341-06-48	89-57-59	14.134
P84-24	-69214.5503	11942.8661	-5.3948	-15.8110	15.8110	-85.2978684	251-09-36	90-02-48	16.706
合計					倍面積	472.0531009			61.666
					面積	236.0265504			
					坪数	71.39			

ご注意
 この図面は土地区画整理組合等から引き継いだ
 ものです。
 換地処分時点のもので現況とは必ずしも一致し
 ないことがあります。
 参考図として取り扱い願います。

面積（倍横距法）計算書

地番： 84-13

測点名	X座標	Y座標	DX	DY	倍横距	倍面積	方向角	夾角	距離
P84-21	-69209.0155	11923.3278	-10.9297	3.7273	3.7273	-40.7384026	161-10-09	89-59-07	11.548
P84-23	-69219.9451	11927.0551	5.3948	15.8110	23.2656	125.5145830	71-09-36	89-59-27	16.706
P84-24	-69214.5503	11942.8661	10.9243	-3.7215	35.3551	386.2282539	341-11-16	90-01-40	11.541
P84-22	-69203.6260	11939.1446	-5.3894	-15.8168	15.8168	-85.2437459	251-11-02	89-59-46	16.710
合計					倍面積	385.7606885			56.505
					面積	192.8803442			
					坪数	58.34			

面積（倍横距法）計算書

地番： 84-14

測点名	X座標	Y座標	DX	DY	倍横距	倍面積	方向角	夾角	距離
P84-25	-69235.9102	11950.1691	-0.4558	-0.9574	-0.9574	0.4363716	244-32-34	83-24-37	1.060
P84-26	-69236.3660	11949.2117	-2.5896	0.8125	-1.1024	2.8546748	162-34-53	98-02-19	2.714
P84-27	-69238.9556	11950.0242	0.3921	1.0517	0.7618	0.2986926	69-33-15	86-58-22	1.122
P84-9	-69238.5635	11951.0759	2.6533	-0.9068	0.9068	2.4059134	341-07-57	91-34-42	2.804
合計					倍面積	5.9956524			7.700
					面積	2.9978262			
					坪数	0.90			

ご注意
 この図面は土地区画整理組合等から引き継いだ
 ものです。
 換地処分時点のもので現況とは必ずしも一致し
 ないことがあります。
 参考図として取り扱い願います。

面積（倍横距法）計算書

地番： 89-1

測点名	X座標	Y座標	D X	D Y	倍横距	倍面積	方向角	夾角	距離
G3-26-2	-69314.8400	11977.0720	-5.9575	-18.8788	-18.8788	112.4704073	252-29-10	146-18-43	19.796
P89-1	-69320.7975	11958.1932	-3.6947	2.0012	-35.7563	132.1101212	151-33-29	79-04-19	4.202
P89-2	-69324.4923	11960.1944	-3.3012	2.2995	-31.4556	103.8422468	145-08-24	173-34-55	4.023
P89-3	-69327.7935	11962.4940	-3.2530	3.6549	-25.5011	82.9538973	131-40-10	166-31-46	4.893
P89-4	-69331.0465	11966.1489	-3.1475	4.3899	-17.4562	54.9427587	125-38-22	173-58-12	5.402
P89-5	-69334.1939	11970.5389	-2.8245	7.4500	-5.6163	15.8632355	110-45-48	165-07-26	7.967
P89-7	-69337.0184	11977.9888	14.9659	9.3596	11.1933	167.5177359	32-01-19	101-15-31	17.652
P89-6	-69322.0526	11987.3485	0.0976	-0.1579	20.3951	1.9906104	301-43-18	89-41-59	0.186
39R 10	-69321.9550	11987.1906	1.2474	-1.8449	18.3923	22.9430869	304-03-54	182-20-36	2.227
39R 9	-69320.7076	11985.3457	1.3987	-1.7431	14.8043	20.7072350	308-44-43	184-40-49	2.235
39R 8	-69319.3088	11983.6026	1.4946	-1.6465	11.4148	17.0608317	312-13-56	183-29-13	2.224
39R 7	-69317.8142	11981.9561	1.6105	-1.5392	8.2291	13.2532171	316-17-52	184-03-56	2.228
39R 6	-69316.2037	11980.4170	0.5270	-0.4604	6.2296	3.2830264	318-51-35	182-33-43	0.700
G3-26-1	-69315.6767	11979.9566	0.8366	-2.8846	2.8846	2.4133778	286-10-27	147-18-52	3.003
合計					倍面積	751.3517880			76.738
					面積	375.6758940			
					坪数	113.64			

ご注意
 この図面は土地区画整理組合等から引き継いだ
 ものです。
 換地処分時点のもので現況とは必ずしも一致し
 ないことがあります。
 参考図として取り扱い願います。

面積（倍横距法）計算書

地番： 89-2

測点名	X座標	Y座標	DX	DY	倍横距	倍面積	方向角	夾角	距離
P89-6	-69322.0526	11987.3485	-14.9659	-9.3596	-9.3596	140.0749527	212-01-19	91-50-31	17.652
P89-7	-69337.0184	11977.9888	-0.7270	1.9010	-16.8183	12.2274049	110-55-45	78-54-26	2.035
P89-8	-69337.7455	11979.8898	-3.5923	9.4431	-5.4742	19.6645432	110-49-38	179-53-53	10.103
P89-10	-69341.3377	11989.3330	-4.1237	10.8406	14.8096	-61.0700252	110-49-35	179-59-57	11.598
P89-13	-69345.4614	12000.1736	15.5900	5.9375	31.5878	492.4540144	20-50-59	90-01-24	16.682
P89-12	-69329.8714	12006.1111	4.9345	-12.9420	24.5833	121.3065905	290-52-15	90-01-16	13.851
39R EC	-69324.9369	11993.1691	0.8570	-2.0615	9.5798	8.2102219	292-34-28	181-42-13	2.233
39R 12	-69324.0799	11991.1076	0.9979	-1.9892	5.5292	5.5177153	296-38-31	184-04-03	2.225
39R 11	-69323.0819	11989.1184	1.0293	-1.7700	1.7700	1.8218940	300-10-48	183-32-17	2.048
合計					倍面積	740.2073116			78.427
					面積	370.1036558			
					坪数	111.95			

面積（倍横距法）計算書

地番： 89-3

測点名	X座標	Y座標	DX	DY	倍横距	倍面積	方向角	夾角	距離
P89-12	-69329.8714	12006.1111	-15.5900	-5.9375	-5.9375	92.5664105	200-50-59	90-00-25	16.682
P89-13	-69345.4614	12000.1736	-9.6908	25.5405	13.6654	-132.4292262	110-46-41	89-55-42	27.317
P89-14	-69355.1522	12025.7141	13.5694	5.1759	44.3819	602.2366795	20-52-44	90-06-03	14.523
G3-26-5	-69341.5828	12030.8901	2.7397	-1.2138	48.3441	132.4491846	336-06-20	135-13-36	2.997
G3-26-6	-69338.8431	12029.6763	8.9717	-23.5652	23.5652	211.4189391	290-50-34	134-44-14	25.215
合計					倍面積	906.2419875			86.734
					面積	453.1209937			
					坪数	137.06			

ご注意
 この図面は土地区画整理組合等から引き継いだ
 ものです。
 換地処分時点のもので現況とは必ずしも一致し
 ないことがあります。
 参考図として取り扱い願います。

面積（倍横距法）計算書

地番： 89-4

測点名	X座標	Y座標	DX	DY	倍横距	倍面積	方向角	夾角	距離
P89-10	-69341.3377	11989.3330	-15.2864	-5.5410	-5.5410	84.7026723	199-55-29	89-05-54	16.260
P89-11	-69356.6241	11983.7919	-12.4512	34.3794	23.2973	-290.0806337	109-54-32	89-59-03	36.565
G3-26-3	-69369.0754	12018.1713	1.2455	2.7211	60.3978	75.2228874	65-24-23	135-29-51	2.993
G3-26-4	-69367.8299	12020.8924	12.6777	4.8217	67.9407	861.3328560	20-49-24	135-25-01	13.564
P89-14	-69355.1522	12025.7141	9.6908	-25.5405	47.2218	457.6174794	290-46-41	89-57-17	27.317
P89-13	-69345.4614	12000.1736	4.1237	-10.8406	10.8406	44.7032275	290-49-35	180-02-54	11.598
合計					倍面積	1233.4984888			108.297
					面積	616.7492444			
					坪数	186.56			

面積（倍横距法）計算書

地番： 89-5

測点名	X座標	Y座標	DX	DY	倍横距	倍面積	方向角	夾角	距離
P89-8	-69337.7455	11979.8898	-15.4503	-5.5866	-5.5866	86.3154196	199-52-46	89-03-08	16.429
P89-9	-69353.1958	11974.3032	-3.4284	9.4887	-1.6845	5.7752179	109-51-55	89-59-09	10.089
P89-11	-69356.6241	11983.7919	15.2864	5.5410	13.3452	204.0008654	19-55-29	90-03-34	16.260
P89-10	-69341.3377	11989.3330	3.5923	-9.4431	9.4431	33.9221336	290-49-38	90-54-09	10.103
合計					倍面積	330.0136364			52.881
					面積	165.0068182			
					坪数	49.91			

ご注意
 この図面は土地区画整理組合等から引き継いだ
 ものです。
 換地処分時点のもので現況とは必ずしも一致し
 ないことがあります。
 参考図として取り扱い願います。

面積（倍横距法）計算書

地 番： 89-6

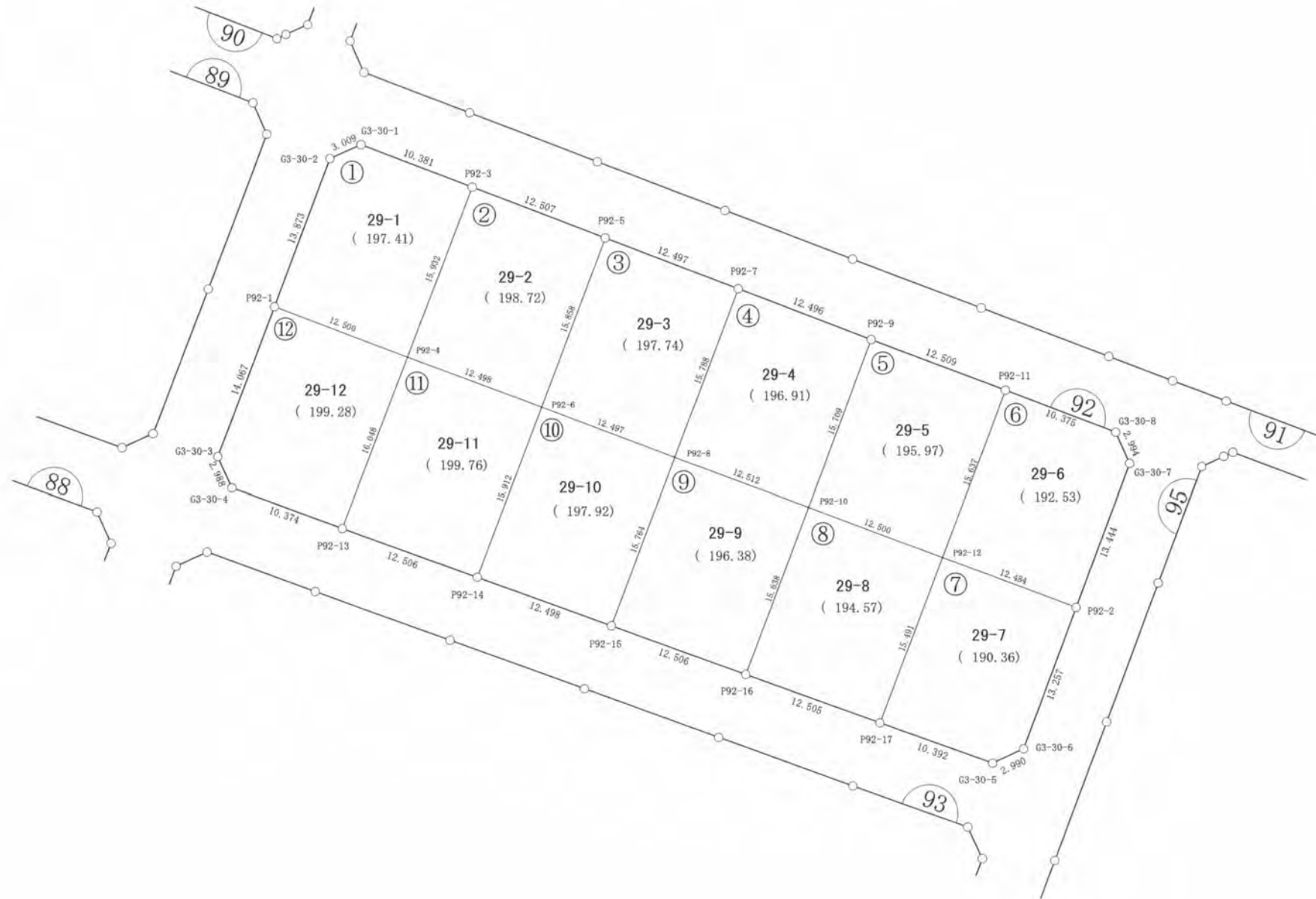
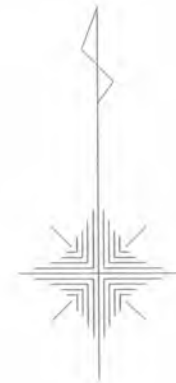
測点名	X座標	Y座標	D X	D Y	倍横距	倍面積	方向角	夾 角	距 離
P89-1	-69320.7975	11958.1932	-5.1768	-16.3636	-16.3636	84.7116377	252-26-40	100-53-11	17.163
P3-26-2	-69325.9744	11941.8296	-0.8737	0.2865	-32.4407	28.3435690	161-50-45	89-24-05	0.919
41L BC	-69326.8481	11942.1161	-2.0500	0.8034	-31.3508	64.2695934	158-36-02	176-45-17	2.202
41L 1	-69328.8981	11942.9195	-2.0228	0.8985	-29.6490	59.9744018	156-03-03	177-27-01	2.213
41L 2	-69330.9209	11943.8179	-1.9492	0.9971	-27.7535	54.0974724	152-54-33	176-51-30	2.189
41L 3	-69332.8701	11944.8150	-1.8927	1.1398	-25.6166	48.4850319	148-56-39	176-02-06	2.209
41L 4	-69334.7628	11945.9548	-1.8360	1.2392	-23.2377	42.6648284	145-59-01	177-02-22	2.215
41L 5	-69336.5989	11947.1939	-1.7384	1.3517	-20.6468	35.8928957	142-08-02	176-09-01	2.202
41L 6	-69338.3373	11948.5456	-1.6701	1.4496	-17.8456	29.8043240	139-02-38	176-54-36	2.211
41L 7	-69340.0074	11949.9952	-1.5560	1.5428	-14.8532	23.1120015	135-14-42	176-12-04	2.191
41L 8	-69341.5634	11951.5380	-1.4802	1.6377	-11.6728	17.2783609	132-06-33	176-51-51	2.207
41L 9	-69343.0437	11953.1756	-1.3818	1.7200	-8.3151	11.4900754	128-46-42	176-40-09	2.206
41L 10	-69344.4255	11954.8956	-1.2805	1.7933	-4.8019	6.1489356	125-31-46	176-45-04	2.204
41L 11	-69345.7060	11956.6889	-1.1524	1.8759	-1.1327	1.3053710	121-33-51	176-02-05	2.202
41L 12	-69346.8584	11958.5648	-1.0506	1.9414	2.6846	-2.8204745	118-25-16	176-51-25	2.207
41L 13	-69347.9091	11960.5062	-0.9559	1.9923	6.6182	-6.3265676	115-37-57	177-12-41	2.210
41L 14	-69348.8650	11962.4984	-0.7945	2.0610	10.6715	-8.4788517	111-04-56	175-26-59	2.209
41L EC	-69349.6595	11964.5594	-3.5363	9.7437	22.4762	-79.4816646	109-56-50	178-51-54	10.366
P89-9	-69353.1958	11974.3032	15.4503	5.5866	37.8066	584.1239447	19-52-46	89-55-56	16.429
P89-8	-69337.7455	11979.8898	0.7270	-1.9010	41.4923	30.1661379	290-55-45	91-02-59	2.035
P89-7	-69337.0184	11977.9888	2.8245	-7.4500	32.1413	90.7837817	290-45-48	179-50-03	7.967
P89-5	-69334.1939	11970.5389	3.1475	-4.3899	20.3014	63.8981194	305-38-22	194-52-34	5.402
P89-4	-69331.0465	11966.1489	3.2530	-3.6549	12.2565	39.8699648	311-40-10	186-01-48	4.893
P89-3	-69327.7935	11962.4940	3.3012	-2.2995	6.3020	20.8044913	325-08-24	193-28-14	4.023
P89-2	-69324.4923	11960.1944	3.6947	-2.0012	2.0012	7.3940495	331-33-29	186-25-05	4.202
合計									
					倍面積	1247.5114296			106.476
					面積	623.7557148			
					坪数	188.68			

ご注意
 この図面は土地区画整理組合等から引き継いだ
 ものです。
 換地処分時点のもので現況とは必ずしも一致し
 ないことがあります。
 参考図として取り扱い願います。

確 定 図

縮尺 1:500

所在 ほたる野四丁目



ご注意
この図面は土地区画整理組合等から引き継いだものです。
換地処分時点のもので現況とは必ずしも一致しないことがあります。
参考図として取り扱い願います。

凡 例	
記 号	名 称
144	街区番号
①	画地番号
31.020	辺 長
(671.32)	画地面積
29-1	換地処分後の土地

※以下面積計算書は画地番号順に掲載しています。

ご注意
 この図面は土地区画整理組合等から引き継いだ
 ものです。
 換地処分時点のもので現況とは必ずしも一致し
 ないことがあります。
 参考図として取り扱い願います。

面積（倍横距法）計算書

地番： 92-1

測点名	X座標	Y座標	DX	DY	倍横距	倍面積	方向角	夾角	距離
G3-30-1	-69342.4902	12039.2381	-1.2290	-2.7471	-2.7471	3.3760898	245-53-53	134-59-42	3.009
G3-30-2	-69343.7192	12036.4910	-12.9682	-4.9278	-10.4220	135.1553975	200-48-23	134-54-30	13.873
P92-1	-69356.6874	12031.5632	-4.3955	11.7021	-3.6477	16.0335137	110-35-13	89-46-50	12.500
P92-4	-69361.0829	12043.2653	14.8890	5.6701	13.7245	204.3448814	20-50-53	90-15-40	15.932
P92-3	-69346.1939	12048.9355	3.7037	-9.6973	9.6973	35.9156003	290-54-11	90-03-18	10.381
合計					倍面積	394.8254826			55.695
					面積	197.4127413			
					坪数	59.71			

面積（倍横距法）計算書

地番： 92-2

測点名	X座標	Y座標	DX	DY	倍横距	倍面積	方向角	夾角	距離
P92-3	-69346.1939	12048.9355	-14.8890	-5.6701	-5.6701	84.4227271	200-50-53	90-00-05	15.932
P92-4	-69361.0829	12043.2653	-4.3781	11.7058	0.3656	-1.6004356	110-30-23	89-39-30	12.498
P92-6	-69365.4610	12054.9712	14.8163	5.6524	17.7238	262.6016439	20-52-55	90-22-32	15.858
P92-5	-69350.6447	12060.6236	4.4508	-11.6881	11.6881	52.0213634	290-50-48	89-57-53	12.507
合計					倍面積	397.4452988			56.795
					面積	198.7226494			
					坪数	60.11			

面積（倍横距法）計算書

地番： 92-3

測点名	X座標	Y座標	DX	DY	倍横距	倍面積	方向角	夾角	距離
P92-5	-69350.6447	12060.6236	-14.8163	-5.6524	-5.6524	83.7482439	200-52-55	90-00-55	15.858
P92-6	-69365.4610	12054.9712	-4.3864	11.7021	0.3973	-1.7425277	110-32-52	89-39-57	12.497
P92-8	-69369.8474	12066.6733	14.7513	5.6276	17.7270	261.4968213	20-52-55	90-20-03	15.788
P92-7	-69355.0961	12072.3009	4.4514	-11.6773	11.6773	51.9802992	290-52-00	89-59-05	12.497
合計					倍面積	395.4828367			56.640
					面積	197.7414184			
					坪数	59.81			

ご注意
 この図面は土地区画整理組合等から引き継いだ
 ものです。
 換地処分時点のもので現況とは必ずしも一致し
 ないことがあります。
 参考図として取り扱い願います。

面積（倍横距法）計算書

地番： 92-4

測点名	X座標	Y座標	DX	DY	倍横距	倍面積	方向角	夾角	距離
P92-7	-69355.0961	12072.3009	-14.7513	-5.6276	-5.6276	83.0149899	200-52-55	90-03-21	15.788
P92-8	-69369.8474	12066.6733	-4.3740	11.7223	0.4671	-2.0429161	110-27-44	89-34-49	12.512
P92-10	-69374.2213	12078.3956	14.6826	5.5847	17.7741	260.9705585	20-49-30	90-21-46	15.709
P92-9	-69359.5387	12083.9804	4.4427	-11.6794	11.6794	51.8880371	290-49-34	90-00-04	12.496
合計					倍面積	393.8306695			56.505
					面積	196.9153347			
					坪数	59.56			

面積（倍横距法）計算書

地番： 92-5

測点名	X座標	Y座標	DX	DY	倍横距	倍面積	方向角	夾角	距離
P92-9	-69359.5387	12083.9804	-14.6826	-5.5847	-5.5847	81.9984751	200-49-30	89-57-26	15.709
P92-10	-69374.2213	12078.3956	-4.3858	11.7049	0.5355	-2.3484238	110-32-27	89-42-57	12.500
P92-12	-69378.6071	12090.1006	14.6126	5.5680	17.8084	260.2275973	20-51-32	90-19-05	15.637
P92-11	-69363.9945	12095.6686	4.4558	-11.6882	11.6882	52.0802493	290-52-04	90-00-32	12.509
合計					倍面積	391.9578978			56.355
					面積	195.9789489			
					坪数	59.28			

面積（倍横距法）計算書

地番： 92-6

測点名	X座標	Y座標	DX	DY	倍横距	倍面積	方向角	夾角	距離
P92-11	-69363.9945	12095.6686	-14.6126	-5.5680	-5.5680	81.3634984	200-51-32	90-02-07	15.637
P92-12	-69378.6071	12090.1006	-4.3791	11.6906	0.5546	-2.4284868	110-32-06	89-40-34	12.484
P92-2	-69382.9862	12101.7912	12.5645	4.7828	17.0280	213.9486504	20-50-23	90-18-17	13.444
G3-30-7	-69370.4217	12106.5740	2.7390	-1.2084	20.6024	56.4304765	336-11-41	135-21-18	2.994
G3-30-8	-69367.6827	12105.3656	3.6882	-9.6970	9.6970	35.7641860	290-49-25	134-37-44	10.375
合計					倍面積	385.0783244			54.934
					面積	192.5391622			
					坪数	58.24			

ご注意
 この図面は土地区画整理組合等から引き継いだ
 ものです。
 換地処分時点のもので現況とは必ずしも一致し
 ないことがあります。
 参考図として取り扱い願います。

面積（倍横距法）計算書

地番： 92-7

測点名	X座標	Y座標	DX	DY	倍横距	倍面積	方向角	夾角	距離
P92-12	-69378.6071	12090.1006	-14.4751	-5.5174	-5.5174	79.8654260	200-51-55	90-19-49	15.491
P92-17	-69393.0822	12084.5831	-3.5365	9.7717	-1.2631	4.4669588	109-53-44	89-01-49	10.392
G3-30-5	-69396.6187	12094.3549	1.2433	2.7194	11.2280	13.9593432	65-25-52	135-32-08	2.990
G3-30-6	-69395.3754	12097.0743	12.3892	4.7169	18.6644	231.2369926	20-50-35	135-24-43	13.257
P92-2	-69382.9862	12101.7912	4.3791	-11.6906	11.6906	51.1942776	290-32-06	89-41-31	12.484
合計					倍面積	380.7229982			54.614
					面積	190.3614991			
					坪数	57.58			

面積（倍横距法）計算書

地番： 92-8

測点名	X座標	Y座標	DX	DY	倍横距	倍面積	方向角	夾角	距離
P92-10	-69374.2213	12078.3956	-14.6108	-5.5728	-5.5728	81.4236071	200-52-40	90-20-13	15.638
P92-16	-69388.8322	12072.8228	-4.2501	11.7603	0.6147	-2.6123878	109-52-10	88-59-30	12.505
P92-17	-69393.0822	12084.5831	14.4751	5.5174	17.8924	258.9949263	20-51-55	90-59-45	15.491
P92-12	-69378.6071	12090.1006	4.3858	-11.7049	11.7049	51.3353239	290-32-27	89-40-32	12.500
合計					倍面積	389.1414695			56.134
					面積	194.5707347			
					坪数	58.85			

面積（倍横距法）計算書

地番： 92-9

測点名	X座標	Y座標	DX	DY	倍横距	倍面積	方向角	夾角	距離
P92-8	-69369.8474	12066.6733	-14.7318	-5.6111	-5.6111	82.6621731	200-51-04	90-23-20	15.764
P92-15	-69384.5792	12061.0622	-4.2530	11.7606	0.5384	-2.2896508	109-52-53	89-01-49	12.506
P92-16	-69388.8322	12072.8228	14.6108	5.5728	17.8718	261.1219047	20-52-40	90-59-47	15.638
P92-10	-69374.2213	12078.3956	4.3740	-11.7223	11.7223	51.2733172	290-27-44	89-35-04	12.512
合計					倍面積	392.7677442			56.420
					面積	196.3838721			
					坪数	59.40			

ご注意
 この図面は土地区画整理組合等から引き継いだ
 ものです。
 換地処分時点のもので現況とは必ずしも一致し
 ないことがあります。
 参考図として取り扱い願います。

面積（倍横距法）計算書

地番： 92-10

測点名	X座標	Y座標	DX	DY	倍横距	倍面積	方向角	夾角	距離
P92-6	-69365.4610	12054.9712	-14.8704	-5.6634	-5.6634	84.2176270	200-50-58	90-18-06	15.912
P92-14	-69380.3314	12049.3077	-4.2478	11.7544	0.4276	-1.8161780	109-52-07	89-01-09	12.498
P92-15	-69384.5792	12061.0622	14.7318	5.6111	17.7931	262.1249570	20-51-04	90-58-57	15.764
P92-8	-69369.8474	12066.6733	4.3864	-11.7021	11.7021	51.3300643	290-32-52	89-41-48	12.497
合計					倍面積	395.8564703			56.671
					面積	197.9282351			
					坪数	59.87			

面積（倍横距法）計算書

地番： 92-11

測点名	X座標	Y座標	DX	DY	倍横距	倍面積	方向角	夾角	距離
P92-4	-69361.0829	12043.2653	-14.9952	-5.7176	-5.7176	85.7371890	200-52-18	90-21-55	16.048
P92-13	-69376.0781	12037.5477	-4.2533	11.7600	0.3248	-1.3812745	109-53-01	89-00-43	12.506
P92-14	-69380.3314	12049.3077	14.8704	5.6634	17.7482	263.9233593	20-50-58	90-57-57	15.912
P92-6	-69365.4610	12054.9712	4.3781	-11.7058	11.7058	51.2491369	290-30-23	89-39-25	12.498
合計					倍面積	399.5284107			56.964
					面積	199.7642054			
					坪数	60.42			

面積（倍横距法）計算書

地番： 92-12

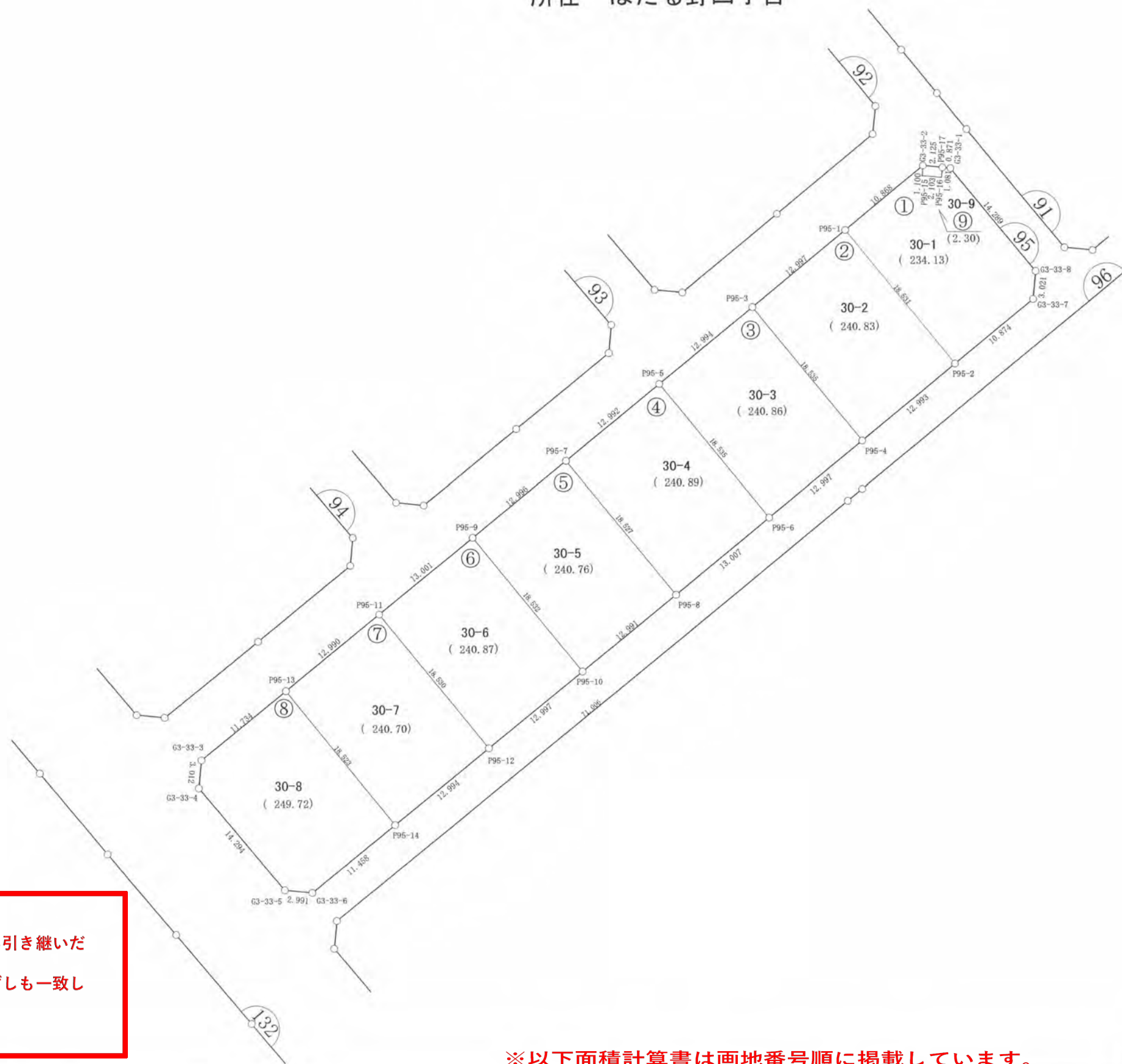
測点名	X座標	Y座標	DX	DY	倍横距	倍面積	方向角	夾角	距離
P92-1	-69356.6874	12031.5632	-13.1459	-5.0057	-5.0057	65.8046565	200-50-45	90-15-32	14.067
G3-30-3	-69369.8333	12026.5575	-2.7221	1.2330	-8.7785	23.8960242	155-37-56	134-47-11	2.988
G3-30-4	-69372.5554	12027.7905	-3.5227	9.7572	2.2117	-7.7911923	109-51-04	134-13-08	10.374
P92-13	-69376.0781	12037.5477	14.9952	5.7176	17.6866	265.2145793	20-52-18	91-01-14	16.048
P92-4	-69361.0829	12043.2653	4.3955	-11.7021	11.7021	51.4365531	290-35-13	89-42-55	12.500
合計					倍面積	398.5606208			55.977
					面積	199.2803104			
					坪数	60.28			

木更津都市計画事業中尾・伊豆島
特定土地区画整理事業

確 定 図

縮尺 1:500

所在 ほたる野四丁目



ご注意
この図面は土地区画整理組合等から引き継いだものです。
換地処分時点のもので現況とは必ずしも一致しないことがあります。
参考図として取り扱い願います。

凡 例	
記 号	名 称
144	街区番号
①	画地番号
31.020	辺 長
(671.32)	画地面積
29-1	換地処分後の土地

※以下面積計算書は画地番号順に掲載しています。

面積（倍横距法）計算書

地番： 95-1

測点名	X座標	Y座標	DX	DY	倍横距	倍面積	方向角	夾角	距離
P95-17	-69369.8186	12114.8357	-0.9878	0.4397	0.4397	-0.4343232	156-00-20	90-25-29	1.081
P95-16	-69370.8064	12115.2754	-0.8888	-1.9062	-1.0268	0.9126292	245-00-10	268-59-50	2.103
P95-15	-69371.6952	12113.3692	0.9956	-0.4676	-3.4006	-3.3857064	334-50-35	269-50-25	1.100
G3-33-2	-69370.6996	12112.9016	-10.1578	-3.8641	-7.7323	78.5433512	200-49-37	45-59-02	10.868
P95-1	-69380.8574	12109.0375	-6.5959	17.3171	5.7207	-37.7333123	110-51-04	90-01-27	18.531
P95-2	-69387.4533	12126.3546	10.1600	3.8751	26.9129	273.4360947	20-52-37	90-01-33	10.874
G3-33-7	-69377.2933	12130.2297	2.7512	-1.2468	29.5412	81.2743515	335-37-18	134-44-41	3.021
G3-33-8	-69374.5421	12128.9829	5.0835	-13.3541	14.9403	75.9493600	290-50-25	135-13-07	14.289
G3-33-1	-69369.4585	12115.6288	-0.3601	-0.7931	0.7931	-0.2855874	245-34-51	134-44-26	0.871
合計									
					倍面積	468.2768574			62.738
					面積	234.1384287			
					坪数	70.82			

面積（倍横距法）計算書

地番： 95-2

測点名	X座標	Y座標	DX	DY	倍横距	倍面積	方向角	夾角	距離
P95-1	-69380.8574	12109.0375	-12.1452	-4.6272	-4.6272	56.1983116	200-51-23	90-00-19	12.997
P95-3	-69393.0027	12104.4103	-6.5939	17.3223	8.0679	-53.1987847	110-50-23	89-59-00	18.535
P95-4	-69399.5965	12121.7326	12.1432	4.6220	30.0122	364.4448961	20-50-17	89-59-54	12.993
P95-2	-69387.4533	12126.3546	6.5959	-17.3171	17.3171	114.2214080	290-51-04	90-00-47	18.531
合計									
					倍面積	481.6658309			63.056
					面積	240.8329154			
					坪数	72.85			

ご注意
 この図面は土地区画整理組合等から引き継いだ
 ものです。
 換地処分時点のもので現況とは必ずしも一致し
 ないことがあります。
 参考図として取り扱い願います。

ご注意
 この図面は土地区画整理組合等から引き継いだ
 ものです。
 換地処分時点のもので現況とは必ずしも一致し
 ないことがあります。
 参考図として取り扱い願います。

面積（倍横距法）計算書

地番： 95-3

測点名	X座標	Y座標	D X	D Y	倍横距	倍面積	方向角	夾角	距離
P95-3	-69393.0027	12104.4103	-6.3743	-2.4340	-2.4340	15.5149616	200-53-57	90-03-34	6.823
K0-8	-69399.3769	12101.9763	-5.7646	-2.2012	-7.0692	40.7508330	200-53-57	180-00-00	6.171
P95-5	-69405.1415	12099.7751	-6.5968	17.3214	8.0510	-53.1106970	110-50-57	89-57-00	18.535
P95-6	-69411.7383	12117.0965	12.1417	4.6361	30.0085	364.3549473	20-53-54	90-02-57	12.997
P95-4	-69399.5965	12121.7326	6.5939	-17.3223	17.3223	114.2210637	290-50-23	89-56-29	18.535
合計					倍面積	481.7311086			63.061
					面積	240.8655543			
					坪数	72.86			

面積（倍横距法）計算書

地番： 95-4

測点名	X座標	Y座標	D X	D Y	倍横距	倍面積	方向角	夾角	距離
P95-5	-69405.1415	12099.7751	-12.1425	-4.6221	-4.6221	56.1238912	200-50-22	89-59-25	12.992
P95-7	-69417.2840	12095.1530	-6.6075	17.3091	8.0649	-53.2886832	110-53-37	90-03-15	18.527
P95-8	-69423.8915	12112.4621	12.1532	4.6344	30.0084	364.6988276	20-52-24	89-58-47	13.007
P95-6	-69411.7383	12117.0965	6.5968	-17.3214	17.3214	114.2653605	290-50-57	89-58-33	18.535
合計					倍面積	481.7993960			63.061
					面積	240.8996980			
					坪数	72.87			

面積（倍横距法）計算書

地番： 95-5

測点名	X座標	Y座標	D X	D Y	倍横距	倍面積	方向角	夾角	距離
P95-7	-69417.2840	12095.1530	-12.1437	-4.6291	-4.6291	56.2144434	200-51-59	89-58-22	12.996
P95-9	-69429.4277	12090.5240	-6.6042	17.3150	8.0568	-53.2085761	110-52-39	90-00-40	18.532
P95-10	-69436.0319	12107.8389	12.1404	4.6232	29.9950	364.1520419	20-50-50	89-58-11	12.991
P95-8	-69423.8915	12112.4621	6.6075	-17.3091	17.3091	114.3694230	290-53-37	90-02-47	18.527
合計					倍面積	481.5273322			63.046
					面積	240.7636661			
					坪数	72.83			

ご注意
 この図面は土地区画整理組合等から引き継いだ
 ものです。
 換地処分時点のもので現況とは必ずしも一致し
 ないことがあります。
 参考図として取り扱い願います。

面積（倍横距法）計算書

地番： 95-6

測点名	X座標	Y座標	DX	DY	倍横距	倍面積	方向角	夾角	距離
P95-9	-69429.4277	12090.5240	-12.1489	-4.6291	-4.6291	56.2385157	200-51-30	89-58-51	13.001
P95-11	-69441.5767	12085.8949	-6.5993	17.3146	8.0564	-53.1664574	110-51-50	90-00-20	18.530
P95-12	-69448.1759	12103.2095	12.1440	4.6295	30.0005	364.3268135	20-52-03	90-00-13	12.997
P95-10	-69436.0319	12107.8389	6.6042	-17.3150	17.3150	114.3512695	290-52-39	90-00-36	18.532
合計					倍面積	481.7501414			63.060
					面積	240.8750707			
					坪数	72.86			

面積（倍横距法）計算書

地番： 95-7

測点名	X座標	Y座標	DX	DY	倍横距	倍面積	方向角	夾角	距離
P95-11	-69441.5767	12085.8949	-12.1414	-4.6194	-4.6194	56.0860250	200-49-48	89-57-58	12.990
P95-13	-69453.7181	12081.2755	-6.6007	17.3072	8.0684	-53.2569449	110-52-34	90-02-46	18.523
P95-14	-69460.3188	12098.5827	12.1428	4.6268	30.0024	364.3138879	20-51-30	89-58-56	12.994
P95-12	-69448.1759	12103.2095	6.5993	-17.3146	17.3146	114.2637869	290-51-50	90-00-20	18.530
合計					倍面積	481.4067548			63.037
					面積	240.7033774			
					坪数	72.81			

面積（倍横距法）計算書

地番： 95-8

測点名	X座標	Y座標	DX	DY	倍横距	倍面積	方向角	夾角	距離
P95-13	-69453.7181	12081.2755	-10.9627	-4.1849	-4.1849	45.8776645	200-53-37	90-01-03	11.734
G3-33-3	-69464.6808	12077.0906	-2.7378	1.2561	-7.1137	19.4760106	155-21-19	134-27-42	3.012
G3-33-4	-69467.4186	12078.3466	-4.8610	13.4419	7.5843	-36.8673218	109-52-54	134-31-35	14.294
G3-33-5	-69472.2797	12091.7886	1.2538	2.7153	23.7415	29.7661018	65-12-56	135-20-02	2.991
G3-33-6	-69471.0259	12094.5039	10.7071	4.0788	30.5356	326.9489978	20-51-14	135-38-18	11.458
P95-14	-69460.3188	12098.5827	6.6007	-17.3072	17.3072	114.2391800	290-52-34	90-01-20	18.523
合計					倍面積	499.4406329			62.012
					面積	249.7203165			
					坪数	75.54			

面積（倍横距法）計算書

地番： 95-9

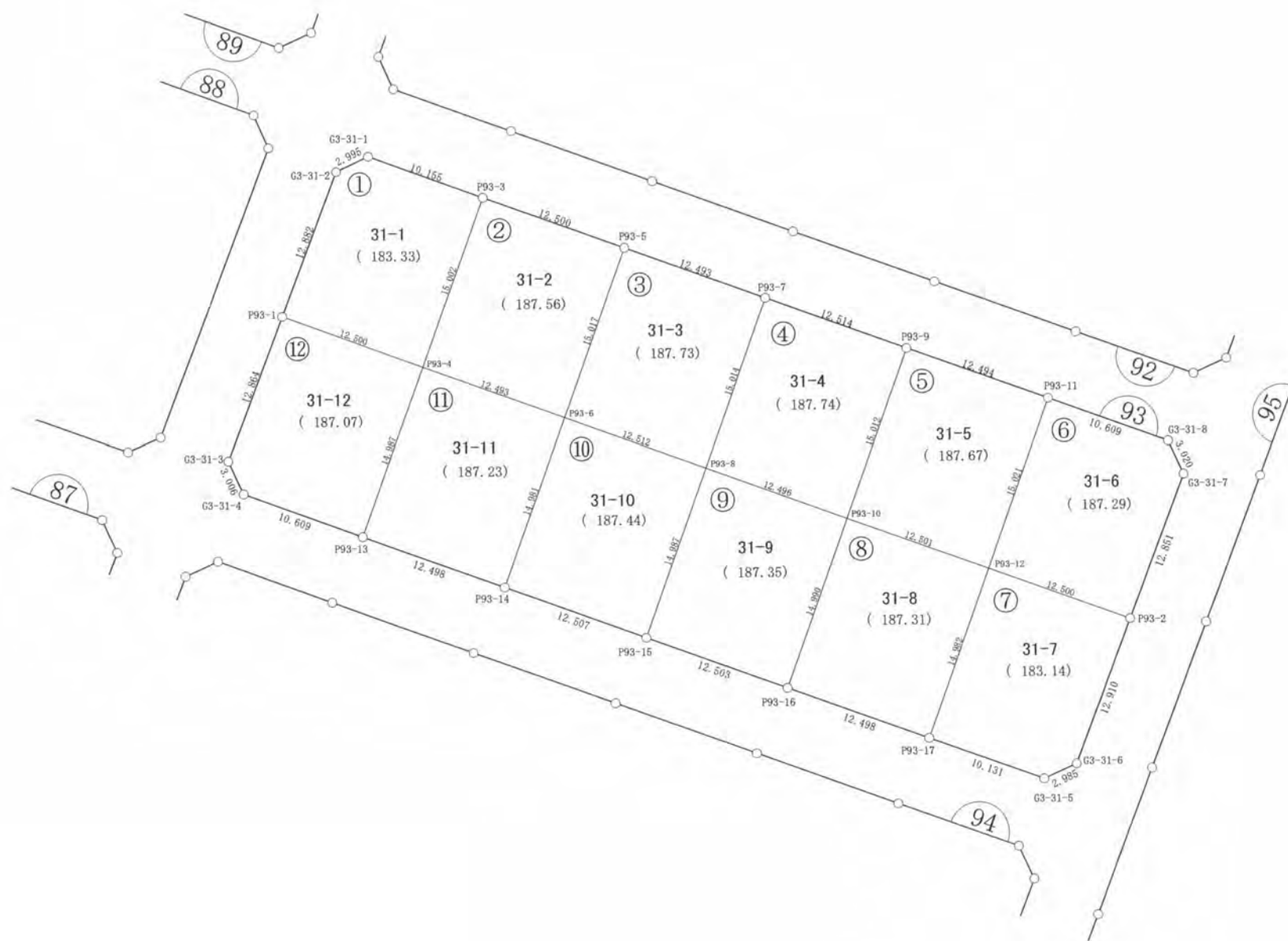
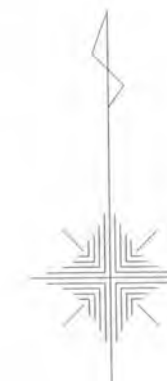
測点名	X座標	Y座標	D X	D Y	倍横距	倍面積	方向角	夾角	距離
G3-33-2	-69370.6996	12112.9016	-0.9956	0.4676	0.4676	-0.4655303	154-50-35	89-19-55	1.100
P95-15	-69371.6952	12113.3692	0.8888	1.9062	2.8414	2.5253344	65-00-10	90-09-35	2.103
P95-16	-69370.8064	12115.2754	0.9878	-0.4397	4.3079	4.2553859	336-00-20	91-00-10	1.081
P95-17	-69369.8186	12114.8357	-0.8810	-1.9341	1.9341	-1.7038949	245-30-40	89-30-20	2.125
合計					倍面積	4.6112953			6.409
					面積	2.3056476			
					坪数	0.69			

ご注意
 この図面は土地区画整理組合等から引き継いだ
 ものです。
 換地処分時点のもので現況とは必ずしも一致し
 ないことがあります。
 参考図として取り扱い願います。

確定図

縮尺 1:500

所在 ほたる野四丁目



ご注意
この図面は土地区画整理組合等から引き継いだものです。
換地処分時点のもので現況とは必ずしも一致しないことがあります。
参考図として取り扱い願います。

凡 例	
記 号	名 称
144	街区番号
①	画地番号
31.020	辺 長
(671.32)	画地面積
29-1	換地処分後の土地

※以下面積計算書は画地番号順に掲載しています。

ご注意
 この図面は土地区画整理組合等から引き継いだ
 ものです。
 換地処分時点のもので現況とは必ずしも一致し
 ないことがあります。
 参考図として取り扱い願います。

面積（倍横距法）計算書

地番： 93-1

測点名	X座標	Y座標	DX	DY	倍横距	倍面積	方向角	夾角	距離
G3-31-1	-69378.1534	12025.6178	-1.2658	-2.7145	-2.7145	3.4359222	245-00-03	135-06-35	2.995
G3-31-2	-69379.4192	12022.9033	-12.0375	-4.5882	-10.0172	120.5827006	200-51-53	135-51-50	12.882
P93-1	-69391.4567	12018.3151	-4.2603	11.7516	-2.8538	12.1579720	109-55-37	89-03-44	12.500
P93-4	-69395.7170	12030.0667	14.1085	5.1002	13.9981	197.4919658	19-52-30	89-56-53	15.002
P93-3	-69381.6085	12035.1669	3.4551	-9.5491	9.5491	32.9927934	289-53-28	90-00-58	10.155
合計					倍面積	366.6613540			53.534
					面積	183.3306770			
					坪数	55.45			

面積（倍横距法）計算書

地番： 93-2

測点名	X座標	Y座標	DX	DY	倍横距	倍面積	方向角	夾角	距離
P93-3	-69381.6085	12035.1669	-14.1085	-5.1002	-5.1002	71.9566161	199-52-30	90-02-07	15.002
P93-4	-69395.7170	12030.0667	-4.2541	11.7463	1.5459	-6.5763201	109-54-31	90-02-01	12.493
P93-6	-69399.9711	12041.8130	14.1203	5.1117	18.4039	259.8694952	19-54-03	89-59-32	15.017
P93-5	-69385.8507	12046.9247	4.2423	-11.7578	11.7578	49.8801030	289-50-23	89-56-20	12.500
合計					倍面積	375.1298942			55.012
					面積	187.5649471			
					坪数	56.73			

面積（倍横距法）計算書

地番： 93-3

測点名	X座標	Y座標	DX	DY	倍横距	倍面積	方向角	夾角	距離
P93-5	-69385.8507	12046.9247	-14.1203	-5.1117	-5.1117	72.1791842	199-54-03	90-01-45	15.017
P93-6	-69399.9711	12041.8130	-4.2501	11.7677	1.5443	-6.5633356	109-51-29	89-57-26	12.512
P93-8	-69404.2212	12053.5808	14.1238	5.0932	18.4052	259.9522728	19-49-48	89-58-19	15.014
P93-7	-69390.0973	12058.6740	4.2466	-11.7492	11.7492	49.8941390	289-52-18	90-02-30	12.493
合計					倍面積	375.4622605			55.036
					面積	187.7311302			
					坪数	56.78			

ご注意
 この図面は土地区画整理組合等から引き継いだ
 ものです。
 換地処分時点のもので現況とは必ずしも一致し
 ないことがあります。
 参考図として取り扱い願います。

面積（倍横距法）計算書

地番： 93-4

測点名	X座標	Y座標	DX	DY	倍横距	倍面積	方向角	夾角	距離
P93-7	-69390.0973	12058.6740	-14.1238	-5.0932	-5.0932	71.9357869	199-49-48	89-56-52	15.014
P93-8	-69404.2212	12053.5808	-4.2479	11.7517	1.5653	-6.6491431	109-52-24	90-02-36	12.496
P93-10	-69408.4690	12065.3325	14.1157	5.1099	18.4269	260.1094941	19-54-01	90-01-37	15.012
P93-9	-69394.3533	12070.4424	4.2560	-11.7684	11.7684	50.0862998	289-52-56	89-58-55	12.514
合計					倍面積	375.4824376			55.036
					面積	187.7412188			
					坪数	56.79			

面積（倍横距法）計算書

地番： 93-5

測点名	X座標	Y座標	DX	DY	倍横距	倍面積	方向角	夾角	距離
P93-9	-69394.3533	12070.4424	-14.1157	-5.1099	-5.1099	72.1302610	199-54-01	90-02-15	15.012
P93-10	-69408.4690	12065.3325	-4.2561	11.7545	1.5347	-6.5317428	109-54-16	90-00-15	12.501
P93-12	-69412.7251	12077.0870	14.1268	5.1058	18.3950	259.8633914	19-52-17	89-58-01	15.021
P93-11	-69398.5983	12082.1928	4.2450	-11.7504	11.7504	49.8804346	289-51-46	89-59-29	12.494
合計					倍面積	375.3423443			55.028
					面積	187.6711721			
					坪数	56.77			

面積（倍横距法）計算書

地番： 93-6

測点名	X座標	Y座標	DX	DY	倍横距	倍面積	方向角	夾角	距離
P93-11	-69398.5983	12082.1928	-14.1268	-5.1058	-5.1058	72.1290641	199-52-17	89-58-04	15.021
P93-12	-69412.7251	12077.0870	-4.2418	11.7587	1.5471	-6.5623945	109-50-10	89-57-53	12.500
P93-2	-69416.9669	12088.8458	12.0088	4.5750	17.8808	214.7275096	20-51-19	91-01-09	12.851
G3-31-7	-69404.9581	12093.4207	2.7479	-1.2523	21.2035	58.2656336	335-30-03	134-38-44	3.020
G3-31-8	-69402.2102	12092.1685	3.6119	-9.9756	9.9756	36.0306130	289-54-13	134-24-10	10.609
合計					倍面積	374.5904259			54.001
					面積	187.2952129			
					坪数	56.65			

面積（倍横距法）計算書

地番： 93-7

測点名	X座標	Y座標	DX	DY	倍横距	倍面積	方向角	夾角	距離
P93-12	-69412.7251	12077.0870	-14.0893	-5.0928	-5.0928	71.7544273	199-52-24	90-02-14	14.982
P93-17	-69426.8144	12071.9942	-3.4381	9.5295	-0.6561	2.2557182	109-50-18	89-57-54	10.131
G3-31-5	-69430.2525	12081.5237	1.2227	2.7236	11.5971	14.1792235	65-49-27	135-59-09	2.985
G3-31-6	-69429.0298	12084.2474	12.0629	4.5984	18.9191	228.2193886	20-52-01	135-02-34	12.910
P93-2	-69416.9669	12088.8458	4.2418	-11.7587	11.7587	49.8780418	289-50-10	88-58-09	12.500
合計					倍面積	366.2867993			53.508
					面積	183.1433997			
					坪数	55.40			

面積（倍横距法）計算書

地番： 93-8

測点名	X座標	Y座標	DX	DY	倍横距	倍面積	方向角	夾角	距離
P93-10	-69408.4690	12065.3325	-14.0981	-5.0925	-5.0925	71.7950167	199-51-39	89-57-23	14.990
P93-16	-69422.5672	12060.2400	-4.2473	11.7542	1.5692	-6.6647719	109-52-01	90-00-22	12.498
P93-17	-69426.8144	12071.9942	14.0893	5.0928	18.4162	259.4722779	19-52-24	90-00-23	14.982
P93-12	-69412.7251	12077.0870	4.2561	-11.7545	11.7545	50.0283144	289-54-16	90-01-52	12.501
合計					倍面積	374.6308372			54.971
					面積	187.3154186			
					坪数	56.66			

ご注意
 この図面は土地区画整理組合等から引き継いだ
 ものです。
 換地処分時点のもので現況とは必ずしも一致し
 ないことがあります。
 参考図として取り扱い願います。

面積（倍横距法）計算書

地番： 93-9

測点名	X座標	Y座標	DX	DY	倍横距	倍面積	方向角	夾角	距離
P93-8	-69404.2212	12053.5808	-14.0935	-5.0986	-5.0986	71.8575601	199-53-19	90-00-55	14.987
P93-15	-69418.3147	12048.4821	-4.2525	11.7578	1.5606	-6.6363606	109-53-01	89-59-42	12.503
P93-16	-69422.5672	12060.2400	14.0981	5.0925	18.4109	259.5596227	19-51-39	89-58-38	14.990
P93-10	-69408.4690	12065.3325	4.2479	-11.7517	11.7517	49.9200331	289-52-24	90-00-45	12.496
合計					倍面積	374.7008553			54.976
					面積	187.3504277			
					坪数	56.67			

面積（倍横距法）計算書

地番： 93-10

測点名	X座標	Y座標	DX	DY	倍横距	倍面積	方向角	夾角	距離
P93-6	-69399.9711	12041.8130	-14.0886	-5.0920	-5.0920	71.7395913	199-52-17	90-00-48	14.981
P93-14	-69414.0597	12036.7210	-4.2550	11.7611	1.5771	-6.7104699	109-53-21	90-01-04	12.507
P93-15	-69418.3147	12048.4821	14.0935	5.0986	18.4368	259.8399528	19-53-19	89-59-58	14.987
P93-8	-69404.2212	12053.5808	4.2501	-11.7677	11.7677	50.0138913	289-51-29	89-58-10	12.512
合計					倍面積	374.8829655			54.987
					面積	187.4414828			
					坪数	56.70			

面積（倍横距法）計算書

地番： 93-11

測点名	X座標	Y座標	DX	DY	倍横距	倍面積	方向角	夾角	距離
P93-4	-69395.7170	12030.0667	-14.0929	-5.0990	-5.0990	71.8601379	199-53-27	89-58-56	14.987
P93-13	-69409.8099	12024.9677	-4.2498	11.7533	1.5553	-6.6096233	109-52-45	89-59-18	12.498
P93-14	-69414.0597	12036.7210	14.0886	5.0920	18.4006	259.2396055	19-52-17	89-59-32	14.981
P93-6	-69399.9711	12041.8130	4.2541	-11.7463	11.7463	49.9699205	289-54-31	90-02-14	12.493
合計					倍面積	374.4600405			54.959
					面積	187.2300203			
					坪数	56.63			

ご注意
 この図面は土地区画整理組合等から引き継いだ
 ものです。
 換地処分時点のもので現況とは必ずしも一致し
 ないことがあります。
 参考図として取り扱い願います。

面積（倍横距法）計算書

地番： 93-12

測点名	X座標	Y座標	DX	DY	倍横距	倍面積	方向角	夾角	距離
P93-1	-69391.4567	12018.3151	-12.0200	-4.5839	-4.5839	55.0984989	200-52-28	90-56-51	12.864
G3-31-3	-69403.4767	12013.7312	-2.7307	1.2575	-7.9103	21.6008867	155-16-29	134-24-01	3.006
G3-31-4	-69406.2074	12014.9886	-3.6025	9.9790	3.3262	-11.9824007	109-50-59	134-34-30	10.609
P93-13	-69409.8099	12024.9677	14.0929	5.0990	18.4042	259.3694572	19-53-27	90-02-28	14.987
P93-4	-69395.7170	12030.0667	4.2603	-11.7516	11.7516	50.0653278	289-55-37	90-02-10	12.500
合計					倍面積	374.1517700			53.966
					面積	187.0758850			
					坪数	56.59			

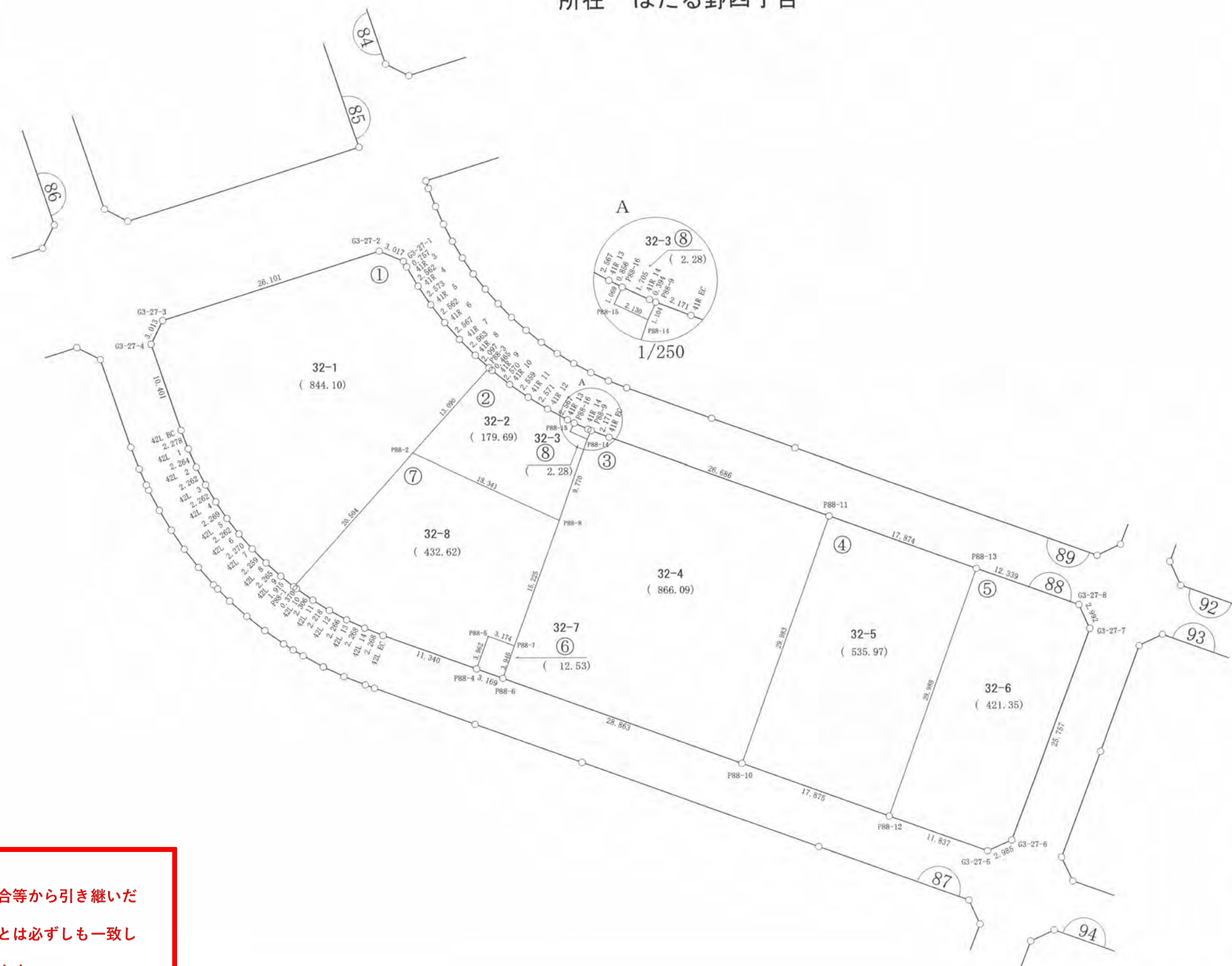
ご注意
 この図面は土地区画整理組合等から引き継いだ
 ものです。
 換地処分時点のもので現況とは必ずしも一致し
 ないことがあります。
 参考図として取り扱い願います。

木更津都市計画事業中尾・伊豆島
特定土地区画整理事業

確定図

縮尺 1:500

所在 ほたる野四丁目



ご注意
 この図面は土地区画整理組合等から引き継いだ
 ものです。
 換地処分時点のもので現況とは必ずしも一致し
 ないことがあります。
 参考図として取り扱い願います。

凡 例	
記 号	名 称
144	街区番号
①	画地番号
31.020	辺 長
(671.32)	画地面積
29-1	換地処分後の土地

※以下面積計算書は画地番号順に掲載しています。

面積（倍横距法）計算書

地番： 88-1

測点名	X座標	Y座標	DX	DY	倍横距	倍面積	方向角	夾角	距離
G3-27-1	-69335.1178	11939.2087	1.1578	-2.7860	-2.7860	-3.2257331	292-34-03	142-05-10	3.017
G3-27-2	-69333.9600	11936.4227	-7.8742	-24.8847	-30.4567	239.8221678	252-26-28	139-52-25	26.101
G3-27-3	-69341.8342	11911.5379	-2.7026	-1.3323	-56.6738	153.1652925	206-14-34	133-48-06	3.013
G3-27-4	-69344.5368	11910.2056	-9.8386	3.3747	-54.6314	537.4935406	161-04-03	134-49-29	10.401
42L BC	-69354.3753	11913.5804	-2.1274	0.8132	-50.4434	107.3140432	159-04-53	178-00-50	2.278
42L 1	-69356.5027	11914.3935	-2.0716	0.9135	-48.7168	100.9224612	156-12-19	177-07-26	2.264
42L 2	-69358.5744	11915.3070	-2.0048	1.0484	-46.7550	93.7351630	152-23-38	176-11-19	2.262
42L 3	-69360.5792	11916.3554	-1.9433	1.1578	-44.5488	86.5725862	149-12-53	176-49-15	2.262
42L 4	-69362.5225	11917.5131	-1.8809	1.2685	-42.1226	79.2292552	146-00-17	176-47-24	2.269
42L 5	-69364.4034	11918.7816	-1.7934	1.3784	-39.4758	70.7966971	142-27-19	176-27-02	2.262
42L 6	-69366.1968	11920.1600	-1.7103	1.4922	-36.6052	62.6067733	138-53-49	176-26-30	2.270
42L 7	-69367.9072	11921.6521	-1.6034	1.5919	-33.5212	53.7486939	135-12-26	176-18-37	2.259
42L 8	-69369.5106	11923.2440	-1.5314	1.6694	-30.2599	46.3408461	132-31-56	177-19-30	2.265
42L 9	-69371.0420	11924.9134	-1.2085	1.4850	-27.1056	32.7577150	129-08-23	176-36-27	1.915
P88-1	-69372.2505	11926.3984	15.2097	13.7506	-11.8699	-180.5380104	42-06-57	92-58-34	20.504
P88-2	-69357.0408	11940.1490	9.7195	8.7682	10.6489	103.5011378	42-03-16	179-56-19	13.090
P88-3	-69347.3214	11948.9172	1.4234	-1.5396	17.8774	25.4471778	312-45-18	90-42-02	2.097
41R 8	-69345.8980	11947.3776	1.8177	-1.8071	14.5308	26.4130271	315-10-06	182-24-48	2.563
41R 7	-69344.0802	11945.5705	1.9378	-1.6831	11.0406	21.3948586	319-01-28	183-51-22	2.567
41R 6	-69342.1424	11943.8874	2.0235	-1.5711	7.7865	15.7561947	322-10-27	183-08-59	2.562
41R 5	-69340.1189	11942.3164	2.1330	-1.4381	4.7774	10.1902496	326-00-45	183-50-18	2.573
41R 4	-69337.9859	11940.8783	2.2096	-1.2969	2.0424	4.5130261	329-35-26	183-34-41	2.562
41R 3	-69335.7762	11939.5814	0.6584	-0.3728	0.3728	0.2454468	330-28-53	180-53-27	0.757
合計					倍面積	1688.2026101			114.113
					面積	844.1013051			
					坪数	255.34			

ご注意
 この図面は土地区画整理組合等から引き継いだ
 ものです。
 換地処分時点のもので現況とは必ずしも一致し
 ないことがあります。
 参考図として取り扱い願います。

面積（倍横距法）計算書

地番： 88-2

測点名	X座標	Y座標	D X	D Y	倍横距	倍面積	方向角	夾角	距離
P88-3	-69347.3214	11948.9172	-9.7195	-8.7682	-8.7682	85.2217330	222-03-16	91-01-43	13.090
P88-2	-69357.0408	11940.1490	-7.7162	16.6394	-0.8969	6.9208793	114-52-43	72-49-27	18.341
P88-8	-69364.7570	11956.7884	9.2168	3.2401	18.9826	174.9596669	19-22-08	84-29-25	9.770
P88-14	-69355.5402	11960.0285	0.9103	-1.9261	20.2967	18.4766657	295-17-49	95-55-41	2.130
P88-15	-69354.6298	11958.1024	0.9598	0.4708	18.8414	18.0838176	26-07-47	270-49-58	1.069
P88-16	-69353.6700	11958.5733	0.3871	-0.7635	18.5487	7.1804288	296-53-10	90-45-23	0.856
41R 13	-69353.2829	11957.8098	1.2322	-2.2516	15.5336	19.1410957	298-41-27	181-48-17	2.567
41R 12	-69352.0507	11955.5582	1.3432	-2.1919	11.0902	14.8967045	301-30-03	182-48-36	2.571
41R 11	-69350.7075	11953.3663	1.4780	-2.0891	6.8092	10.0642473	305-16-47	183-46-44	2.559
41R 10	-69349.2294	11951.2772	1.6027	-2.0092	2.7110	4.3449500	308-34-47	183-18-00	2.570
41R 9	-69347.6267	11949.2681	0.3053	-0.3509	0.3509	0.1071302	311-01-33	182-26-46	0.465
合計					倍面積	359.3973191			55.988
					面積	179.6986596			
					坪数	54.35			

面積（倍横距法）計算書

地番： 88-3

測点名	X座標	Y座標	D X	D Y	倍横距	倍面積	方向角	夾角	距離
P88-9	-69354.5359	11960.4859	-1.0043	-0.4574	-0.4574	0.4593795	204-29-15	93-35-34	1.104
P88-14	-69355.5402	11960.0285	-9.2168	-3.2401	-4.1550	38.2958096	199-22-08	174-52-53	9.770
P88-8	-69364.7570	11956.7884	-14.3157	-5.1814	-12.5766	180.0423884	199-53-50	180-31-42	15.225
P88-7	-69379.0727	11951.6070	-3.7103	-1.3422	-19.1001	70.8668438	199-53-14	179-59-24	3.946
P88-6	-69382.7830	11950.2648	-9.8088	27.1447	6.7024	-65.7431490	109-52-03	89-58-49	28.863
P88-10	-69392.5918	11977.4095	28.1958	10.1970	44.0442	1241.8641476	19-52-57	90-00-54	29.983
P88-11	-69364.3960	11987.6066	9.0857	-25.0921	29.1492	264.8411547	289-54-18	90-01-21	26.686
41R EC	-69355.3103	11962.5145	0.7744	-2.0286	2.0286	1.5710039	290-53-41	180-59-23	2.171
合計					倍面積	1732.1975785			117.748
					面積	866.0987893			
					坪数	261.99			

ご注意
 この図面は土地区画整理組合等から引き継いだ
 ものです。
 換地処分時点のもので現況とは必ずしも一致し
 ないことがあります。
 参考図として取り扱い願います。

ご注意
 この図面は土地区画整理組合等から引き継いだ
 ものです。
 換地処分時点のもので現況とは必ずしも一致し
 ないことがあります。
 参考図として取り扱い願います。

面積（倍横距法）計算書

地番： 88-4

測点名	X座標	Y座標	D X	D Y	倍横距	倍面積	方向角	夾角	距離
P88-11	-69364.3960	11987.6066	-28.1958	-10.1970	-10.1970	287.5143403	199-52-57	89-58-52	29.983
P88-10	-69392.5918	11977.4095	-6.0893	16.8056	-3.5885	21.8513078	109-55-02	90-02-05	17.875
P88-12	-69398.6811	11994.2151	28.2006	10.1982	23.4154	660.3279963	19-52-54	89-57-52	29.988
P88-13	-69370.4805	12004.4134	6.0845	-16.8068	16.8068	102.2604505	289-54-05	90-01-11	17.874
合計					倍面積	1071.9540950			95.720
					面積	535.9770475			
					坪数	162.13			

面積（倍横距法）計算書

地番： 88-5

測点名	X座標	Y座標	D X	D Y	倍横距	倍面積	方向角	夾角	距離
P88-13	-69370.4805	12004.4134	-28.2006	-10.1982	-10.1982	287.5971290	199-52-54	89-58-53	29.988
P88-12	-69398.6811	11994.2151	-4.0203	11.1329	-9.2636	37.2420899	109-51-20	89-58-26	11.837
G3-27-5	-69402.7014	12005.3481	1.2180	2.7256	4.5950	5.5965020	65-55-20	136-04-00	2.985
G3-27-6	-69401.4834	12008.0737	24.0720	9.1644	16.4850	396.8260611	20-50-32	134-55-12	25.757
G3-27-7	-69377.4115	12017.2381	2.7309	-1.2223	24.4271	66.7085050	335-53-19	135-02-47	2.992
G3-27-8	-69374.6806	12016.0158	4.2001	-11.6024	11.6024	48.7312030	289-54-01	134-00-42	12.339
合計					倍面積	842.7014899			85.898
					面積	421.3507450			
					坪数	127.45			

面積（倍横距法）計算書

地番： 88-6

測点名	X座標	Y座標	D X	D Y	倍横距	倍面積	方向角	夾角	距離
P88-5	-69377.9729	11948.6295	-3.7276	-1.3428	-1.3428	5.0052411	199-48-37	89-32-12	3.962
P88-4	-69381.7005	11947.2867	-1.0825	2.9781	0.2926	-0.3167144	109-58-35	90-09-58	3.169
P88-6	-69382.7830	11950.2648	3.7103	1.3422	4.6128	17.1147950	19-53-14	89-54-39	3.946
P88-7	-69379.0727	11951.6070	1.0998	-2.9775	2.9775	3.2747764	290-16-25	90-23-11	3.174
合計					倍面積	25.0780981			14.251
					面積	12.5390491			
					坪数	3.79			

面積（倍横距法）計算書

地番： 88-7

測点名	X座標	Y座標	DX	DY	倍横距	倍面積	方向角	夾角	距離
P88-2	-69357.0408	11940.1490	-15.2097	-13.7506	-13.7506	209.1428820	222-06-57	107-14-14	20.504
P88-1	-69372.2505	11926.3984	-0.2188	0.2980	-27.2033	5.9522084	126-17-17	84-10-20	0.370
42L 10	-69372.4693	11926.6964	-1.3277	1.8854	-25.0199	33.2196894	125-09-15	178-51-58	2.306
42L 11	-69373.7971	11928.5817	-1.1659	1.8866	-21.2480	24.7736261	121-43-00	176-33-45	2.218
42L 12	-69374.9630	11930.4683	-1.0853	1.9897	-17.3717	18.8540439	118-36-42	176-53-42	2.266
42L 13	-69376.0483	11932.4580	-0.9521	2.0585	-13.3235	12.6857608	114-49-21	176-12-39	2.268
42L 14	-69377.0005	11934.5165	-0.8370	2.1081	-9.1569	7.6646739	111-39-21	176-50-00	2.268
42L EC	-69377.8375	11936.6246	-3.8630	10.6621	3.6133	-13.9579761	109-54-57	178-15-36	11.340
P88-4	-69381.7005	11947.2867	3.7276	1.3428	15.6182	58.2179707	19-48-37	89-53-40	3.962
P88-5	-69377.9729	11948.6295	-1.0998	2.9775	19.9384	-21.9292150	110-16-25	270-27-48	3.174
P88-7	-69379.0727	11951.6070	14.3157	5.1814	28.0973	402.2333833	19-53-50	89-37-25	15.225
P88-8	-69364.7570	11956.7884	7.7162	-16.6394	16.6394	128.3921797	294-52-43	94-58-53	18.341
合計					倍面積	865.2492270			84.242
					面積	432.6246135			
					坪数	130.86			

面積（倍横距法）計算書

地番： 88-8

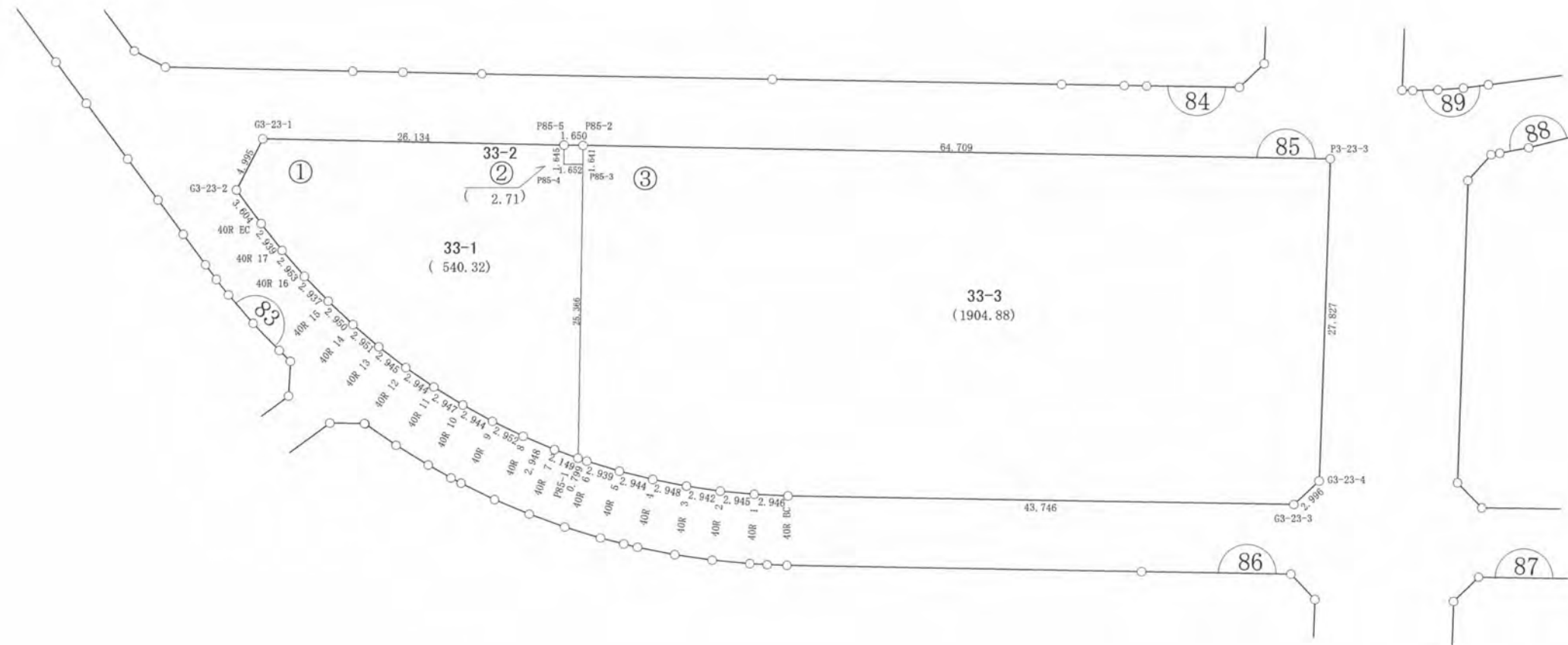
測点名	X座標	Y座標	DX	DY	倍横距	倍面積	方向角	夾角	距離
P88-9	-69354.5359	11960.4859	0.1540	-0.3631	-0.3631	-0.0559191	292-59-02	88-29-47	0.394
41R 14	-69354.3819	11960.1229	0.7118	-1.5496	-2.2758	-1.6199590	294-40-20	181-41-18	1.705
P88-16	-69353.6700	11958.5733	-0.9598	-0.4708	-4.2962	4.1234487	206-07-47	91-27-27	1.069
P88-15	-69354.6298	11958.1024	-0.9103	1.9261	-2.8409	2.5861743	115-17-49	89-10-02	2.130
P88-14	-69355.5402	11960.0285	1.0043	0.4574	-0.4574	-0.4593795	24-29-15	89-11-26	1.104
合計					倍面積	4.5743654			6.402
					面積	2.2871827			
					坪数	0.69			

ご注意
 この図面は土地区画整理組合等から引き継いだ
 ものです。
 換地処分時点のもので現況とは必ずしも一致し
 ないことがあります。
 参考図として取り扱い願います。

確定図

縮尺 1:500

所在 ほたる野四丁目



ご注意
この図面は土地区画整理組合等から引き継いだものです。
換地処分時点のもので現況とは必ずしも一致しないことがあります。
参考図として取り扱い願います。

凡 例	
記 号	名 称
144	街区番号
①	画地番号
31.020	辺 長
(671.32)	画地面積
29-1	換地処分後の土地

※以下面積計算書は画地番号順に掲載しています。

面積（倍横距法）計算書

地番	測点名	X座標	Y座標	D X	D Y	倍横距	倍面積	方向角	夾角	距離
85-1	G3-23-1	-69234.5650	11904.2864	0.6416	-4.9537	-4.9537	-3.1781828	277-22-47	116-12-46	4.995
	G3-23-2	-69233.9234	11899.3327	-3.0066	-1.9879	-11.8953	35.7641148	213-28-22	116-05-35	3.604
	40R EC	-69236.9300	11897.3447	-2.4914	-1.5587	-15.4420	38.4718528	212-01-56	178-33-34	2.939
	40R 17	-69239.4213	11895.7860	-2.5831	-1.4319	-18.4327	47.6130764	209-00-07	176-58-11	2.953
	40R 16	-69242.0044	11894.3540	-2.6383	-1.2907	-21.1554	55.8138015	206-04-10	177-04-03	2.937
	40R 15	-69244.6427	11893.0633	-2.7083	-1.1685	-23.6147	63.9551555	203-20-20	177-16-10	2.950
	40R 14	-69247.3510	11891.8948	-2.7565	-1.0533	-25.8366	71.2180199	200-54-49	177-34-29	2.951
	40R 13	-69250.1075	11890.8414	-2.8083	-0.8864	-27.7763	78.0039030	197-31-07	176-36-18	2.945
	40R 12	-69252.9157	11889.9550	-2.8503	-0.7380	-29.4008	83.8008399	194-31-02	176-59-55	2.944
	40R 11	-69255.7660	11889.2169	-2.8855	-0.5988	-30.7377	88.6934020	191-43-28	177-12-26	2.947
	40R 10	-69258.6515	11888.6181	-2.9103	-0.4450	-31.7816	92.4938049	188-41-40	176-58-12	2.944
	40R 9	-69261.5618	11888.1730	-2.9365	-0.3033	-32.5300	95.5242078	185-53-52	177-12-12	2.952
	40R 8	-69264.4983	11887.8697	-2.9436	-0.1652	-32.9986	97.1345932	183-12-47	177-18-55	2.948
	40R 7	-69267.4419	11887.7044	-2.1492	-0.0036	-33.1675	71.2835497	180-05-49	176-53-02	2.149
	P85-1	-69269.5911	11887.7008	8.1963	24.0054	-9.1657	-75.1248677	71-08-54	71-03-05	25.366
	P85-3	-69261.3948	11911.7062	1.5614	-0.5399	14.2999	22.3279403	340-55-36	89-46-42	1.652
	P85-4	-69259.8334	11911.1664	0.5333	1.5565	15.3165	8.1679116	71-05-17	270-09-41	1.645
	P85-5	-69259.3001	11912.7229	24.7351	-8.4365	8.4365	208.6781101	341-10-01	90-04-44	26.134
	合計					倍面積	1080.6412329			97.955
						面積	540.3206165			
						坪数	163.44			

ご注意
 この図面は土地区画整理組合等から引き継いだ
 ものです。
 換地処分時点のもので現況とは必ずしも一致し
 ないことがあります。
 参考図として取り扱い願います。

面積（倍横距法）計算書

地番： 85-2

測点名	X座標	Y座標	D X	D Y	倍横距	倍面積	方向角	夾角	距離
P85-4	-69259.8334	11911.1664	-1.5614	0.5399	0.5399	-0.8429657	160-55-36	89-50-19	1.652
P85-3	-69261.3948	11911.7062	0.5339	1.5512	2.6310	1.4046039	71-00-30	90-04-54	1.641
P85-2	-69260.8609	11913.2574	1.5608	-0.5346	3.6476	5.6931929	341-05-37	90-05-07	1.650
P85-5	-69259.3001	11912.7229	-0.5333	-1.5565	1.5565	-0.8300474	251-05-17	89-59-40	1.645
合計					倍面積	5.4247837			6.588
					面積	2.7123918			
					坪数	0.82			

面積（倍横距法）計算書

地番： 85-3

測点名	X座標	Y座標	D X	D Y	倍横距	倍面積	方向角	夾角	距離
P85-1	-69269.5911	11887.7008	-0.7987	0.0241	0.0241	-0.0192385	178-16-21	107-07-27	0.799
40R 6	-69270.3898	11887.7249	-2.9356	0.1453	0.1934	-0.5678271	177-10-02	178-53-41	2.939
40R 5	-69273.3254	11887.8701	-2.9286	0.3009	0.6395	-1.8729435	174-08-05	176-58-03	2.944
40R 4	-69276.2540	11888.1710	-2.9150	0.4431	1.3834	-4.0327412	171-21-28	177-13-23	2.948
40R 3	-69279.1690	11888.6140	-2.8853	0.5760	2.4024	-6.9318079	168-42-40	177-21-12	2.942
40R 2	-69282.0543	11889.1900	-2.8475	0.7525	3.7309	-10.6236617	165-11-53	176-29-13	2.945
40R 1	-69284.9018	11889.9425	-2.8148	0.8683	5.3516	-15.0636660	162-51-26	177-39-33	2.946
40R BC	-69287.7167	11890.8107	-41.3960	14.1447	20.3646	-843.0119749	161-08-06	178-16-40	43.746
G3-23-3	-69329.1127	11904.9555	-1.3819	2.6586	37.1679	-51.3638696	117-27-56	136-19-50	2.996
G3-23-4	-69330.4946	11907.6140	8.3888	26.5329	66.3594	556.6741790	72-27-18	134-59-22	27.827
P3-23-3	-69322.1059	11934.1470	61.2449	-20.8895	72.0028	4409.8068029	341-09-59	88-42-41	64.709
P85-2	-69260.8609	11913.2574	-0.5339	-1.5512	49.5621	-26.4599648	251-00-30	89-50-31	1.641
P85-3	-69261.3948	11911.7062	-8.1963	-24.0054	24.0054	-196.7561339	251-08-54	180-08-24	25.366
合計					倍面積	3809.7771528			184.748
					面積	1904.8885764			
					坪数	576.22			

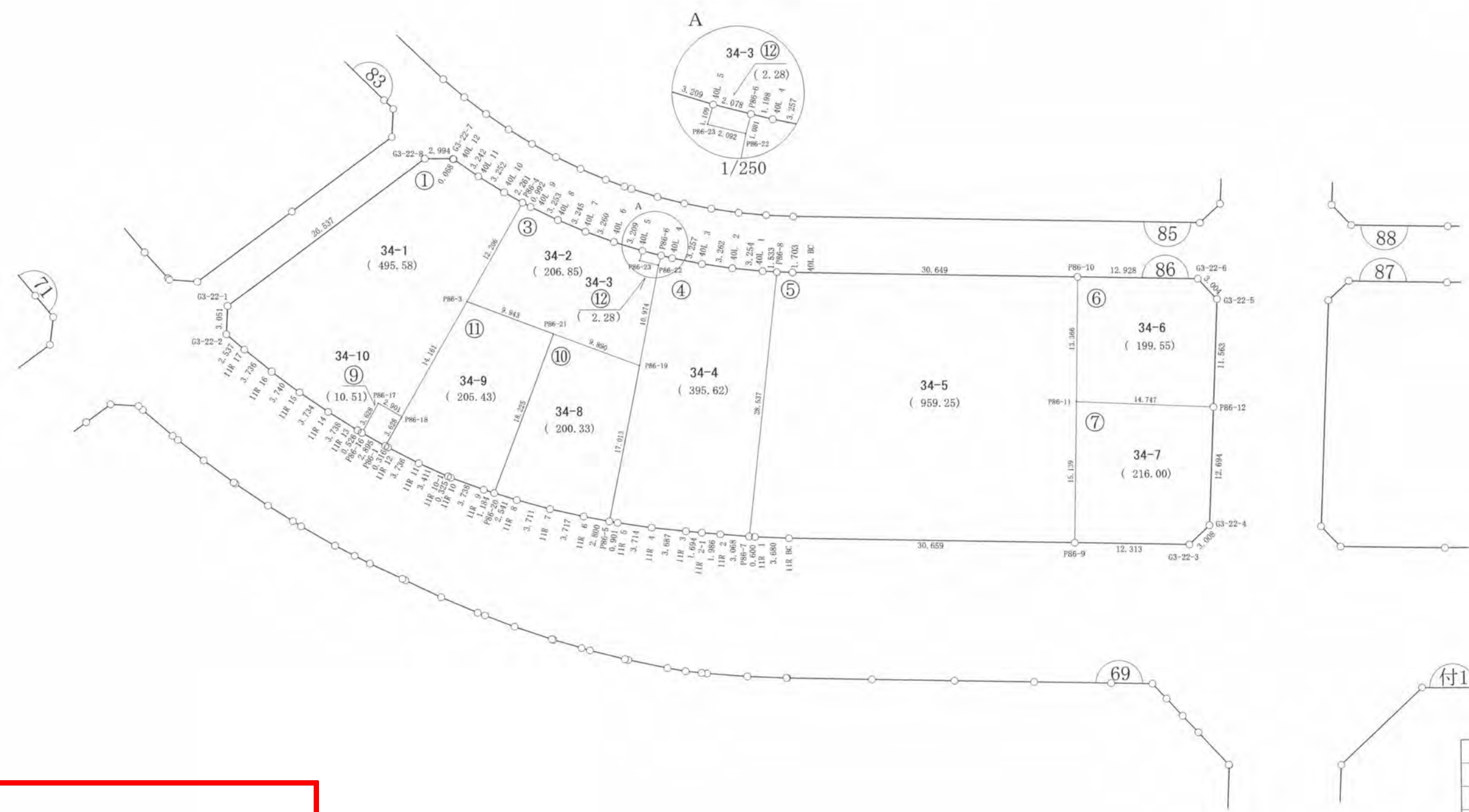

ご注意
 この図面は土地区画整理組合等から引き継いだ
 ものです。
 換地処分時点のもので現況とは必ずしも一致し
 ないことがあります。
 参考図として取り扱い願います。

木更津都市計画事業中尾・伊豆島
特定土地区画整理事業

確 定 図

縮尺 1:500

所在 ほたる野四丁目



ご注意
 この図面は土地区画整理組合等から引き継いだ
 ものです。
 換地処分時点のもので現況とは必ずしも一致し
 ないことがあります。
 参考図として取り扱い願います。

凡 例	
記 号	名 称
144	街区番号
①	画地番号
31.020	辺 長
(671.32)	画地面積
29-1	換地処分後の土地

※以下面積計算書は画地番号順に掲載しています。

面積（倍横距法）計算書

地 番： 86-1

測点名	X座標	Y座標	D X	D Y	倍横距	倍面積	方向角	夾 角	距 離
G3-22-1	-69233.7279	11861.0767	-0.9186	-2.9093	-2.9093	2.6723616	252-28-39	128-58-25	3.051
G3-22-2	-69234.6464	11858.1674	-2.3772	-0.8861	-6.7048	15.9384778	200-26-38	127-57-59	2.537
11R 17	-69237.0236	11857.2812	-3.5367	-1.2026	-8.7935	31.0996662	198-46-45	178-20-07	3.736
11R 16	-69240.5603	11856.0787	-3.5881	-1.0550	-11.0510	39.6518171	196-23-03	177-36-18	3.740
11R 15	-69244.1484	11855.0237	-3.6203	-0.9133	-13.0192	47.1331829	194-09-29	177-46-26	3.734
11R 14	-69247.7687	11854.1104	-3.6573	-0.7703	-14.7027	53.7720246	191-53-36	177-44-07	3.738
11R 13	-69251.4260	11853.3402	-0.5156	-0.1021	-15.5751	8.0304817	191-12-07	179-18-31	0.526
P86-16	-69251.9416	11853.2381	-0.5971	3.5781	-12.0991	7.2238461	99-28-24	88-16-17	3.628
P86-17	-69252.5386	11856.8162	-2.8623	-0.4737	-8.9947	25.7455903	189-23-53	269-55-29	2.901
P86-18	-69255.4009	11856.3424	-2.3749	13.9607	4.4922	-10.6685591	99-39-16	90-15-23	14.161
P86-3	-69257.7758	11870.3031	-2.0440	12.0336	30.4864	-62.3139508	99-38-24	179-59-08	12.206
P86-4	-69259.8198	11882.3367	2.2313	0.3625	42.8825	95.6834845	9-13-43	89-35-19	2.261
40L 10	-69257.5885	11882.6992	3.1843	0.6608	43.9058	139.8087472	11-43-22	182-29-39	3.252
40L 11	-69254.4042	11883.3599	3.1360	0.8233	45.3899	142.3421036	14-42-39	182-59-17	3.242
40L 12	-69251.2683	11884.1833	0.0671	0.0128	46.2260	3.1017582	10-48-03	176-05-24	0.068
G3-22-7	-69251.2012	11884.1961	2.8250	-0.9917	45.2472	127.8240216	340-39-27	149-51-24	2.994
G3-22-8	-69248.3761	11883.2044	14.6483	-22.1278	22.1278	324.1331127	303-30-14	142-50-47	26.537
合計					倍面積	991.1781662			92.312
					面積	495.5890831			
					坪 数	149.91			

ご注意
 この図面は土地区画整理組合等から引き継いだ
 ものです。
 換地処分時点のもので現況とは必ずしも一致し
 ないことがあります。
 参考図として取り扱い願います。

面積（倍横距法）計算書

地番： 86-3

測点名	X座標	Y座標	D X	D Y	倍横距	倍面積	方向角	夾角	距離
P86-3	-69257.7758	11870.3031	-9.9420	-0.1054	-0.1054	1.0474726	180-36-26	80-58-02	9.943
P86-21	-69267.7178	11870.1977	-9.8897	-0.0424	-0.2531	2.5028281	180-14-43	179-38-17	9.890
P86-19	-69277.6075	11870.1554	1.7082	10.8405	10.5451	18.0134202	81-02-42	80-47-59	10.974
P86-22	-69275.8993	11880.9959	2.0790	-0.2301	21.1556	43.9824779	353-41-07	92-38-25	2.092
P86-23	-69273.8203	11880.7658	0.0756	1.1064	22.0319	1.6652227	86-05-31	272-24-24	1.109
40L 5	-69273.7447	11881.8722	3.2046	-0.1644	22.9738	73.6220354	357-03-44	90-58-13	3.209
40L 6	-69270.5401	11881.7078	3.2595	0.0044	22.8137	74.3614012	0-04-35	183-00-51	3.260
40L 7	-69267.2806	11881.7121	3.2417	0.1555	22.9735	74.4732966	2-44-44	182-40-09	3.245
40L 8	-69264.0389	11881.8676	3.2359	0.3344	23.4634	75.9249358	5-53-57	183-09-13	3.253
40L 9	-69260.8030	11882.2019	0.9832	0.1347	23.9324	23.5303031	7-48-07	181-54-10	0.992
P86-4	-69259.8198	11882.3367	2.0440	-12.0336	12.0336	24.5965117	279-38-24	91-50-17	12.206
合計					倍面積	413.7199054			60.173
					面積	206.8599527			
					坪数	62.57			

ご注意
 この図面は土地区画整理組合等から引き継いだ
 ものです。
 換地処分時点のもので現況とは必ずしも一致し
 ないことがあります。
 参考図として取り扱い願います。

面積（倍横距法）計算書

地番： 86-4

測点名	X座標	Y座標	D X	D Y	倍横距	倍面積	方向角	夾角	距離
P86-5	-69280.1492	11853.3330	-0.8881	0.1548	0.1548	-0.1374657	170-06-48	88-42-18	0.901
11R 5	-69281.0373	11853.4878	-3.6367	0.7557	1.0653	-3.8742394	168-15-38	178-08-50	3.714
11R 4	-69284.6740	11854.2436	-3.5795	0.8828	2.7039	-9.6786439	166-08-43	177-53-05	3.687
11R 3	-69288.2535	11855.1264	-1.6419	0.4167	4.0034	-6.5732348	165-45-37	179-36-54	1.694
11R 2-1	-69289.8954	11855.5431	-1.9184	0.5148	4.9349	-9.4670739	164-58-46	179-13-09	1.986
11R 2	-69291.8138	11856.0578	-2.9592	0.8108	6.2604	-18.5258011	164-40-42	179-41-56	3.068
P86-7	-69294.7730	11856.8686	6.7338	27.7312	34.8023	234.3505549	76-21-05	91-40-23	28.537
P86-8	-69288.0393	11884.5998	1.4691	-0.4387	62.0949	91.2240106	343-22-28	87-01-23	1.533
40L 1	-69286.5702	11884.1611	3.1506	-0.8149	60.8412	191.6872182	345-29-51	182-07-23	3.254
40L 2	-69283.4195	11883.3462	3.1960	-0.6515	59.3747	189.7623068	348-28-39	182-58-48	3.262
40L 3	-69280.2235	11882.6946	3.2193	-0.4913	58.2318	187.4662471	351-19-20	182-50-41	3.257
40L 4	-69277.0042	11882.2033	1.1911	-0.1295	57.6110	68.6206036	353-47-45	182-28-25	1.198
P86-6	-69275.8131	11882.0738	-0.0862	-1.0779	56.4036	-4.8610250	265-25-43	91-37-58	1.081
P86-22	-69275.8993	11880.9959	-1.7082	-10.8405	44.4852	-75.9908484	261-02-42	175-36-59	10.974
P86-19	-69277.6075	11870.1554	-2.5416	-16.8223	16.8223	-42.7561999	261-24-30	180-21-48	17.013
合計					倍面積	791.2464092			85.159
					面積	395.6232046			
					坪数	119.67			

ご注意
 この図面は土地区画整理組合等から引き継いだ
 ものです。
 換地処分時点のもので現況とは必ずしも一致し
 ないことがあります。
 参考図として取り扱い願います。

面積（倍横距法）計算書

地番： 86-5

測点名	X座標	Y座標	D X	D Y	倍横距	倍面積	方向角	夾角	距離
P86-7	-69294.7730	11856.8686	-0.5762	0.1671	0.1671	-0.0962782	163-49-43	87-28-38	0.600
11R 1	-69295.3492	11857.0357	-3.5092	1.1089	1.4431	-5.0642423	162-27-47	178-38-04	3.680
11R BC	-69298.8584	11858.1446	-29.0138	9.9070	12.4591	-361.4855335	161-08-49	178-41-02	30.659
P86-9	-69327.8722	11868.0517	4.8747	14.3323	36.6984	178.8927655	71-12-57	90-04-08	15.139
P86-11	-69322.9975	11882.3839	4.3334	12.6439	63.6746	275.9272927	71-04-55	179-51-58	13.366
P86-10	-69318.6641	11895.0278	29.0048	-9.9026	66.4158	1926.3742155	341-08-58	90-04-03	30.649
40L BC	-69289.6594	11885.1252	1.6201	-0.5254	55.9878	90.7062845	342-01-59	180-53-01	1.703
P86-8	-69288.0393	11884.5998	-6.7338	-27.7312	27.7312	-186.7352468	256-21-05	94-19-06	28.537
合計					倍面積	1918.5192575			124.333
					面積	959.2596287			
					坪数	290.17			

面積（倍横距法）計算書

地番： 86-6

測点名	X座標	Y座標	D X	D Y	倍横距	倍面積	方向角	夾角	距離
P86-11	-69322.9975	11882.3839	-14.0625	4.4394	4.4394	-62.4285951	162-28-47	91-23-52	14.747
P86-12	-69337.0600	11886.8233	3.4833	11.0261	19.9048	69.3349012	72-28-04	89-59-17	11.563
G3-22-5	-69333.5767	11897.8494	2.6795	1.3586	32.2895	86.5190317	26-53-15	134-25-11	3.004
G3-22-6	-69330.8972	11899.2080	12.2331	-4.1802	29.4679	360.4833110	341-08-02	134-14-47	12.928
P86-10	-69318.6641	11895.0278	-4.3334	-12.6439	12.6439	-54.7909244	251-04-55	89-56-53	13.366
合計					倍面積	399.1177244			55.608
					面積	199.5588622			
					坪数	60.36			

ご注意
 この図面は土地区画整理組合等から引き継いだ
 ものです。
 換地処分時点のもので現況とは必ずしも一致し
 ないことがあります。
 参考図として取り扱い願います。

面積（倍横距法）計算書

地番： 86-7

測点名	X座標	Y座標	D X	D Y	倍横距	倍面積	方向角	夾角	距離
P86-9	-69327.8722	11868.0517	-11.6540	3.9743	3.9743	-46.3165140	161-10-09	89-57-12	12.313
G3-22-3	-69339.5262	11872.0260	-1.3472	2.6892	10.6378	-14.3317096	116-36-37	135-26-28	3.008
G3-22-4	-69340.8734	11874.7152	3.8134	12.1082	25.4351	96.9945696	72-31-06	135-54-29	12.694
P86-12	-69337.0600	11886.8233	14.0625	-4.4394	33.1039	465.5230644	342-28-47	89-57-41	14.747
P86-11	-69322.9975	11882.3839	-4.8747	-14.3323	14.3323	-69.8651484	251-12-57	88-44-10	15.139
合計					倍面積	432.0042620			57.901
					面積	216.0021310			
					坪数	65.34			

面積（倍横距法）計算書

地番： 86-9

測点名	X座標	Y座標	D X	D Y	倍横距	倍面積	方向角	夾角	距離
P86-16	-69251.9416	11853.2381	-2.8561	-0.4731	-0.4731	1.3513473	189-24-23	89-55-59	2.895
P86-1	-69254.7977	11852.7649	-0.6033	3.5775	2.6312	-1.5872894	99-34-17	90-09-54	3.628
P86-18	-69255.4009	11856.3424	2.8623	0.4737	6.6824	19.1270844	9-23-53	89-49-36	2.901
P86-17	-69252.5386	11856.8162	0.5971	-3.5781	3.5781	2.1363239	279-28-24	90-04-31	3.628
合計					倍面積	21.0274662			13.052
					面積	10.5137331			
					坪数	3.18			

ご注意
 この図面は土地区画整理組合等から引き継いだ
 ものです。
 換地処分時点のもので現況とは必ずしも一致し
 ないことがあります。
 参考図として取り扱い願います。

面積（倍横距法）計算書

地番： 86-10

測点名	X座標	Y座標	D X	D Y	倍横距	倍面積	方向角	夾角	距離
P86-21	-69267.7178	11870.1977	0.2558	-18.2231	-18.2231	-4.6612904	270-48-15	90-33-32	18.225
P86-20	-69267.4620	11851.9746	-2.5376	0.1311	-36.3151	92.1533555	177-02-36	86-14-21	2.541
11R 8	-69269.9996	11852.1057	-3.6986	0.3042	-35.8798	132.7053188	175-17-51	178-15-15	3.711
11R 7	-69273.6982	11852.4099	-3.6861	0.4780	-35.0975	129.3733436	172-36-39	177-18-48	3.717
11R 6	-69277.3844	11852.8880	-2.7648	0.4451	-34.1745	94.4857671	170-51-20	178-14-41	2.800
P86-5	-69280.1492	11853.3330	2.5416	16.8223	-16.9071	-42.9715143	81-24-30	90-33-10	17.013
P86-19	-69277.6075	11870.1554	9.8897	0.0424	-0.0424	-0.4189031	0-14-43	98-50-13	9.890
合計					倍面積	400.6660771			57.897
					面積	200.3330385			
					坪数	60.60			

面積（倍横距法）計算書

地番： 86-11

測点名	X座標	Y座標	D X	D Y	倍横距	倍面積	方向角	夾角	距離
P86-1	-69254.7977	11852.7649	-0.3128	-0.0482	-0.0482	0.0150785	188-45-39	89-11-22	0.316
11R 12	-69255.1105	11852.7167	-3.7063	-0.4728	-0.5692	2.1095068	187-16-09	178-30-30	3.736
11R 11	-69258.8167	11852.2440	-3.4002	-0.2711	-1.3130	4.4643964	184-33-28	177-17-19	3.411
11R 10-1	-69262.2169	11851.9729	-0.3243	-0.0167	-1.6007	0.5191200	182-56-56	178-23-28	0.325
11R 10	-69262.5412	11851.9562	-3.7375	-0.0174	-1.6348	6.1100878	180-15-58	177-19-02	3.738
11R 9	-69266.2787	11851.9389	-1.1833	0.0358	-1.6164	1.9126688	178-16-05	178-00-07	1.184
P86-20	-69267.4620	11851.9746	-0.2558	18.2231	16.6425	-4.2569875	90-48-15	92-32-10	18.225
P86-21	-69267.7178	11870.1977	9.9420	0.1054	34.9709	347.6810943	0-36-26	89-48-11	9.943
P86-3	-69257.7758	11870.3031	2.3749	-13.9607	21.1156	50.1480126	279-39-16	99-02-50	14.161
P86-18	-69255.4009	11856.3424	0.6033	-3.5775	3.5775	2.1581461	279-34-17	179-55-01	3.628
合計					倍面積	410.8611239			58.667
					面積	205.4305619			
					坪数	62.14			

ご注意
 この図面は土地区画整理組合等から引き継いだ
 ものです。
 換地処分時点のもので現況とは必ずしも一致し
 ないことがあります。
 参考図として取り扱い願います。

面積（倍横距法）計算書

地番： 86-12

測点名	X座標	Y座標	DX	DY	倍横距	倍面積	方向角	夾角	距離
P86-23	-69273.8203	11880.7658	-2.0790	0.2301	0.2301	-0.4783099	173-41-07	87-35-36	2.092
P86-22	-69275.8993	11880.9959	0.0862	1.0779	1.5380	0.1325522	85-25-43	91-44-36	1.081
P86-6	-69275.8131	11882.0738	2.0684	-0.2016	2.4144	4.9938895	354-26-03	89-00-20	2.078
40L 5	-69273.7447	11881.8722	-0.0756	-1.1064	1.1064	-0.0836244	266-05-31	91-39-28	1.109
合計					倍面積	4.5645074			6.360
					面積	2.2822537			
					坪数	0.69			

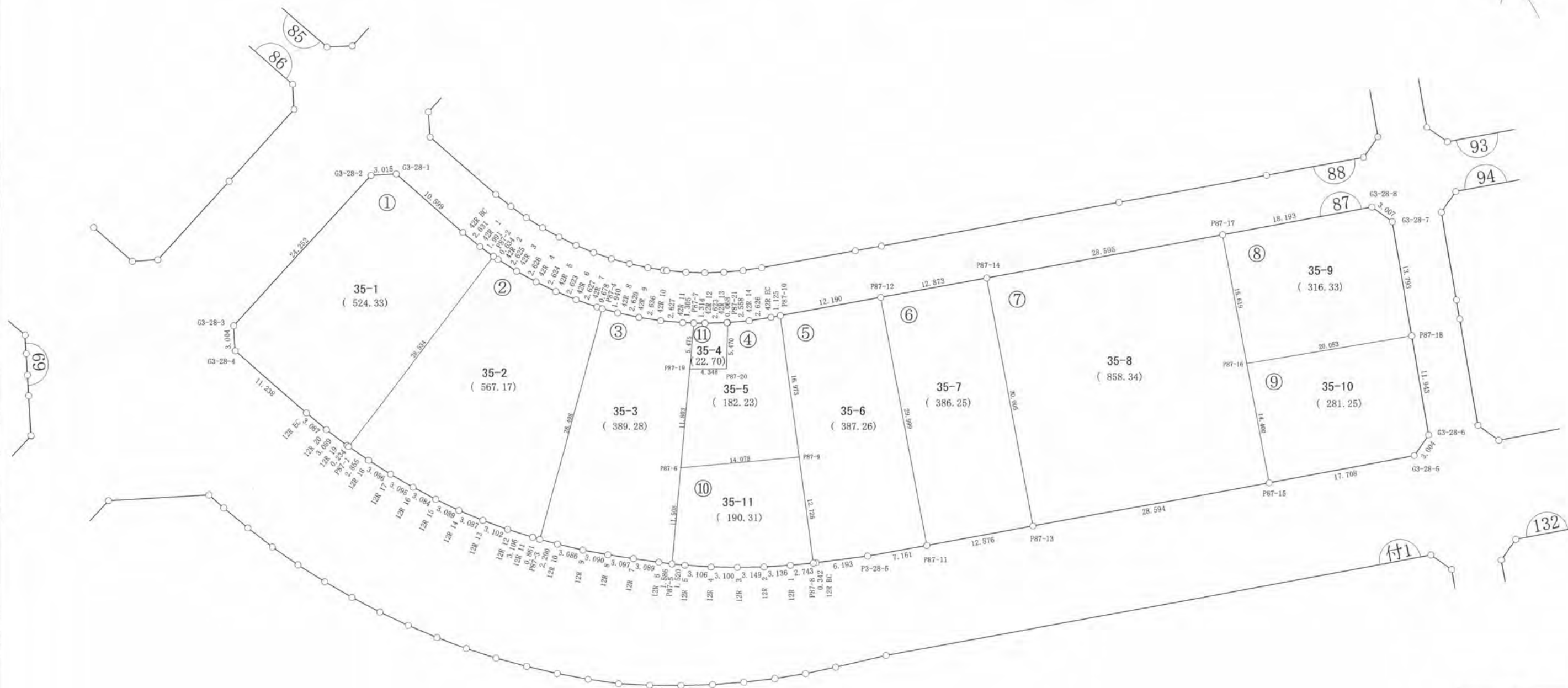
ご注意
 この図面は土地区画整理組合等から引き継いだ
 ものです。
 換地処分時点のもので現況とは必ずしも一致し
 ないことがあります。
 参考図として取り扱い願います。

木更津都市計画事業中尾・伊豆島
特定土地区画整理事業

確定図

縮尺 1:500

所在 ほたる野四丁目



ご注意
この図面は土地区画整理組合等から引き継いだものです。
換地処分時点のもので現況とは必ずしも一致しないことがあります。
参考図として取り扱い願います。

凡 例	
記 号	名 称
144	街区番号
①	画地番号
31.020	辺 長
(671.32)	画地面積
29-1	換地処分後の土地

※以下面積計算書は画地番号順に掲載しています。

面積（倍横距法）計算書

地番： 87-1

測点名	X座標	Y座標	D X	D Y	倍横距	倍面積	方向角	夾角	距離
G3-28-1	-69346.2838	11904.4624	1.3570	-2.6929	-2.6929	-3.6543515	296-44-43	135-34-22	3.015
G3-28-2	-69344.9267	11901.7695	-7.2994	-23.1278	-28.5136	208.1328767	252-29-01	135-44-18	24.252
G3-28-3	-69352.2262	11878.6417	-2.6821	-1.3523	-52.9937	142.1333472	206-45-28	134-16-27	3.004
G3-28-4	-69354.9082	11877.2893	-10.6272	3.6553	-50.6907	538.6985576	161-01-08	134-15-40	11.238
12R EC	-69365.5354	11880.9447	-2.9054	1.0426	-45.9929	133.6284177	160-15-38	179-14-30	3.087
12R 20	-69368.4408	11881.9872	-2.8574	1.1743	-43.7761	125.0865082	157-39-35	177-23-57	3.089
12R 19	-69371.2982	11883.1615	-0.2143	0.0933	-42.5085	9.1096345	156-28-26	178-48-51	0.234
P87-1	-69371.5125	11883.2548	10.9150	26.3643	-16.0509	-175.1955793	67-30-36	91-02-10	28.534
P87-2	-69360.5976	11909.6191	1.8192	-0.8098	9.5036	17.2890225	336-00-18	88-29-42	1.991
42R 1	-69358.7783	11908.8093	2.4623	-0.9263	7.7675	19.1261313	339-23-06	183-22-48	2.631
42R BC	-69356.3160	11907.8830	10.0323	-3.4206	3.4206	34.3167330	341-10-21	181-47-15	10.599
合計					倍面積	1048.6712980			91.674
					面積	524.3356490			
					坪数	158.61			

ご注意
 この図面は土地区画整理組合等から引き継いだ
 ものです。
 換地処分時点のもので現況とは必ずしも一致し
 ないことがあります。
 参考図として取り扱い願います。

面積（倍横距法）計算書

地番： 87-2

測点名	X座標	Y座標	D X	D Y	倍横距	倍面積	方向角	夾角	距離
P87-1	-69371.5125	11883.2548	-2.5839	1.2138	1.2138	-3.1362549	154-50-20	87-19-44	2.855
12R 18	-69374.0965	11884.4685	-2.7364	1.4268	3.8543	-10.5469232	152-27-46	177-37-26	3.086
12R 17	-69376.8329	11885.8953	-2.6793	1.5500	6.8310	-18.3024344	149-57-04	177-29-18	3.095
12R 16	-69379.5122	11887.4452	-2.6124	1.6397	10.0206	-26.1780865	147-53-10	177-56-06	3.084
12R 15	-69382.1246	11889.0849	-2.5485	1.7457	13.4059	-34.1653632	145-35-24	177-42-14	3.089
12R 14	-69384.6732	11890.8306	-2.4550	1.8721	17.0236	-41.7935479	142-40-23	177-04-59	3.087
12R 13	-69387.1282	11892.7026	-2.3877	1.9805	20.8762	-49.8466766	140-19-36	177-39-13	3.102
12R 12	-69389.5159	11894.6831	-2.3026	2.0842	24.9408	-57.4294904	137-51-04	177-31-28	3.106
12R 11	-69391.8186	11896.7673	-0.6285	0.5892	27.6141	-17.3557482	136-50-58	178-59-54	0.861
P87-3	-69392.4471	11897.3564	19.9600	20.3403	48.5437	968.9301105	45-32-27	88-41-29	28.498
P87-4	-69372.4871	11917.6968	0.4895	-0.4691	68.4149	33.4895932	316-13-12	90-40-45	0.678
42R 7	-69371.9976	11917.2277	1.9894	-1.7152	66.2306	131.7609974	319-14-02	183-00-50	2.627
42R 6	-69370.0082	11915.5125	2.0753	-1.6035	62.9120	130.5628409	322-18-33	183-04-31	2.623
42R 5	-69367.9328	11913.9090	2.1733	-1.4706	59.8379	130.0472158	325-54-58	183-36-25	2.624
42R 4	-69365.7595	11912.4385	2.2580	-1.3413	57.0261	128.7661953	329-17-23	183-22-25	2.626
42R 3	-69363.5015	11911.0972	2.3252	-1.2189	54.4660	126.6453829	332-20-12	183-02-49	2.625
42R 2	-69361.1763	11909.8783	0.5787	-0.2593	52.9878	30.6642810	335-51-54	183-31-42	0.634
P87-2	-69360.5976	11909.6191	-10.9150	-26.3643	26.3643	-287.7655237	247-30-36	91-38-42	28.534
合計					倍面積	1134.3465679			96.834
					面積	567.1732839			
					坪数	171.56			

ご注意
 この図面は土地区画整理組合等から引き継いだ
 ものです。
 換地処分時点のもので現況とは必ずしも一致し
 ないことがあります。
 参考図として取り扱い願います。

面積（倍横距法）計算書

地番： 87-3

測点名	X座標	Y座標	DX	DY	倍横距	倍面積	方向角	夾角	距離
P87-3	-69392.4471	11897.3564	-1.5600	1.5517	1.5517	-2.4206516	135-09-13	89-36-46	2.200
12R 10	-69394.0071	11898.9081	-2.1113	2.2509	5.3542	-11.3045497	133-10-05	178-00-52	3.086
12R 9	-69396.1184	11901.1590	-2.0082	2.3485	9.9536	-19.9890935	130-32-05	177-22-00	3.090
12R 8	-69398.1267	11903.5075	-1.9394	2.4151	14.7171	-28.5428870	128-45-59	178-13-54	3.097
12R 7	-69400.0661	11905.9225	-1.8984	2.4373	19.5694	-37.1513600	127-54-57	179-08-58	3.089
12R 6	-69401.9645	11908.3598	-0.9685	1.2564	23.2631	-22.5307598	127-37-40	179-42-43	1.586
P87-5	-69402.9331	11909.6162	9.3713	6.6784	31.1979	292.3648240	35-28-32	87-50-52	11.508
P87-6	-69393.5618	11916.2946	9.6181	6.8407	44.7170	430.0923477	35-25-17	179-56-45	11.803
P87-19	-69383.9437	11923.1353	4.4583	3.1771	54.7347	244.0266032	35-28-27	180-03-10	5.475
P87-7	-69379.4853	11926.3124	0.6992	-1.1014	56.8104	39.7228455	302-24-34	86-56-07	1.305
42R 11	-69378.7861	11925.2110	1.5249	-2.1392	53.5699	81.6905039	305-29-01	183-04-27	2.627
42R 10	-69377.2612	11923.0718	1.6452	-2.0598	49.3709	81.2266410	308-36-57	183-07-56	2.636
42R 9	-69375.6159	11921.0120	1.7546	-1.9462	45.3650	79.5987724	312-02-14	183-25-17	2.620
42R 8	-69373.8613	11919.0658	1.3742	-1.3691	42.0497	57.7856336	315-06-27	183-04-13	1.940
P87-4	-69372.4871	11917.6968	-19.9600	-20.3403	20.3403	-405.9922581	225-32-27	90-26-00	28.498
合計					倍面積	778.5766115			84.560
					面積	389.2883057			
					坪数	117.75			

ご注意
 この図面は土地区画整理組合等から引き継いだ
 ものです。
 換地処分時点のもので現況とは必ずしも一致し
 ないことがあります。
 参考図として取り扱い願います。

面積（倍横距法）計算書

地番： 87-4

測点名	X座標	Y座標	D X	D Y	倍横距	倍面積	方向角	夾角	距離
P87-19	-69383.9437	11923.1353	-9.6181	-6.8407	-6.8407	65.7940253	215-25-17	95-48-02	11.803
P87-6	-69393.5618	11916.2946	-5.9538	12.7571	-0.9242	5.5025122	115-01-07	79-35-50	14.078
P87-9	-69399.5156	11929.0517	15.6492	6.5724	18.4054	288.0289670	22-46-54	87-45-47	16.973
P87-10	-69383.8664	11935.6242	0.3809	-1.0584	23.9194	9.1113060	289-47-38	87-00-44	1.125
42R EC	-69383.4855	11934.5658	0.9537	-2.4471	20.4139	19.4695606	291-17-35	181-29-57	2.626
42R 14	-69382.5317	11932.1187	1.0846	-2.3163	15.6506	16.9751772	295-05-32	183-47-57	2.558
P87-21	-69381.4471	11929.8024	-4.6455	-2.8877	10.4466	-48.5292255	211-51-56	96-46-24	5.470
P87-20	-69386.0925	11926.9147	2.1489	-3.7795	3.7795	8.1215436	299-37-15	267-45-19	4.348
合計					倍面積	364.4738663			58.981
					面積	182.2369332			
					坪数	55.12			

面積（倍横距法）計算書

地番： 87-5

測点名	X座標	Y座標	D X	D Y	倍横距	倍面積	方向角	夾角	距離
P87-10	-69383.8664	11935.6242	-15.6492	-6.5724	-6.5724	102.8535421	202-46-54	92-52-01	16.973
P87-9	-69399.5156	11929.0517	-11.7326	-4.9300	-18.0749	212.0657887	202-47-31	180-00-37	12.726
P87-8	-69411.2482	11924.1217	-0.1356	0.3141	-22.6908	3.0769825	113-21-04	90-33-33	0.342
12R BC	-69411.3838	11924.4358	-2.4001	5.7091	-16.6676	40.0037913	112-48-07	179-27-03	6.193
P3-28-5	-69413.7839	11930.1449	-2.4436	6.7313	-4.2273	10.3298412	109-57-08	177-09-01	7.161
P87-11	-69416.2275	11936.8762	28.2089	10.2090	12.7130	358.6207406	19-53-44	89-56-36	29.999
P87-12	-69388.0186	11947.0852	4.1522	-11.4610	11.4610	47.5883048	289-54-53	90-01-09	12.190
合計					倍面積	774.5389913			85.584
					面積	387.2694956			
					坪数	117.14			

ご注意
 この図面は土地区画整理組合等から引き継いだ
 ものです。
 換地処分時点のもので現況とは必ずしも一致し
 ないことがあります。
 参考図として取り扱い願います。

ご注意
 この図面は土地区画整理組合等から引き継いだ
 ものです。
 換地処分時点のもので現況とは必ずしも一致し
 ないことがあります。
 参考図として取り扱い願います。

面積（倍横距法）計算書

地番： 87-6

測点名	X座標	Y座標	DX	DY	倍横距	倍面積	方向角	夾角	距離
P87-12	-69388.0186	11947.0852	-28.2089	-10.2090	-10.2090	287.9864331	199-53-44	89-59-45	29.999
P87-11	-69416.2275	11936.8762	-4.3875	12.1051	-8.3130	36.4730897	109-55-23	90-01-39	12.876
P87-13	-69420.6150	11948.9813	28.2148	10.2080	14.0002	395.0136774	19-53-24	89-58-01	30.005
P87-14	-69392.4001	11959.1893	4.3816	-12.1041	12.1041	53.0353698	289-53-59	90-00-35	12.873
合計					倍面積	772.5085699			85.753
					面積	386.2542850			
					坪数	116.84			

面積（倍横距法）計算書

地番： 87-7

測点名	X座標	Y座標	DX	DY	倍横距	倍面積	方向角	夾角	距離
P87-14	-69392.4001	11959.1893	-28.2148	-10.2080	-10.2080	288.0184544	199-53-24	90-01-03	30.005
P87-13	-69420.6150	11948.9813	-9.7332	26.8867	6.4706	-62.9802759	109-54-02	90-00-38	28.594
P87-15	-69430.3482	11975.8680	13.5372	4.9099	38.2673	518.0330190	19-56-08	90-02-06	14.400
P87-16	-69416.8110	11980.7780	14.6905	5.3037	48.4810	712.2102418	19-51-04	179-54-56	15.619
P87-17	-69402.1205	11986.0817	9.7203	-26.8923	26.8923	261.4024250	289-52-21	90-01-17	28.595
合計					倍面積	1716.6838643			117.213
					面積	858.3419322			
					坪数	259.64			

面積（倍横距法）計算書

地番： 87-8

測点名	X座標	Y座標	DX	DY	倍横距	倍面積	方向角	夾角	距離
P87-17	-69402.1205	11986.0817	-14.6905	-5.3037	-5.3037	77.9145866	199-51-04	89-56-34	15.619
P87-16	-69416.8110	11980.7780	-7.1375	18.7402	8.1327	-58.0472648	110-51-00	90-59-56	20.053
P87-18	-69423.9485	11999.5181	12.8912	4.9042	31.7771	409.6457756	20-49-42	89-58-42	13.793
G3-28-7	-69411.0573	12004.4223	2.7417	-1.2347	35.4467	97.1848018	335-45-25	134-55-43	3.007
G3-28-8	-69408.3156	12003.1877	6.1951	-17.1060	17.1060	105.9729178	289-54-30	134-09-05	18.193
合計					倍面積	632.6708171			70.665
					面積	316.3354086			
					坪数	95.69			

面積（倍横距法）計算書

地番： 87-9

測点名	X座標	Y座標	D X	D Y	倍横距	倍面積	方向角	夾角	距離
P87-16	-69416.8110	11980.7780	-13.5372	-4.9099	-4.9099	66.4666168	199-56-08	89-05-08	14.400
P87-15	-69430.3482	11975.8680	-5.9978	16.6610	6.8412	-41.0317520	109-47-54	89-51-46	17.708
G3-28-5	-69436.3460	11992.5290	1.2365	2.7378	26.2400	32.4446125	65-41-42	135-53-48	3.004
G3-28-6	-69435.1095	11995.2669	11.1610	4.2513	33.2291	370.8710008	20-51-07	135-09-25	11.943
P87-18	-69423.9485	11999.5181	7.1375	-18.7402	18.7402	133.7580517	290-51-00	89-59-53	20.053
合計					倍面積	562.5085298			67.108
					面積	281.2542649			
					坪数	85.07			

面積（倍横距法）計算書

地番： 87-10

測点名	X座標	Y座標	D X	D Y	倍横距	倍面積	方向角	夾角	距離
P87-6	-69393.5618	11916.2946	-9.3713	-6.6784	-6.6784	62.5857090	215-28-32	100-27-25	11.508
P87-5	-69402.9331	11909.6162	-0.8948	1.2288	-12.1281	10.8524728	126-03-46	90-35-14	1.520
12R 5	-69403.8279	11910.8450	-1.7309	2.5784	-8.3210	14.4030820	123-52-29	177-48-43	3.106
12R 4	-69405.5588	11913.4233	-1.6073	2.6503	-3.0923	4.9703969	121-14-10	177-21-41	3.100
12R 3	-69407.1662	11916.0736	-1.5323	2.7515	2.3094	-3.5388595	119-06-51	177-52-41	3.149
12R 2	-69408.6985	11918.8251	-1.4080	2.8021	7.8630	-11.0714485	116-40-46	177-33-55	3.136
12R 1	-69410.1066	11921.6272	-1.1416	2.4946	13.1597	-15.0235847	114-35-28	177-54-42	2.743
P87-8	-69411.2482	11924.1217	11.7326	4.9300	20.5842	241.5069023	22-47-31	88-12-03	12.726
P87-9	-69399.5156	11929.0517	5.9538	-12.7571	12.7571	75.9532935	295-01-07	92-13-36	14.078
合計					倍面積	380.6379637			55.066
					面積	190.3189819			
					坪数	57.57			

ご注意
 この図面は土地区画整理組合等から引き継いだ
 ものです。
 換地処分時点のもので現況とは必ずしも一致し
 ないことがあります。
 参考図として取り扱い願います。

面積（倍横距法）計算書

地番： 87-11

測点名	X座標	Y座標	D X	D Y	倍横距	倍面積	方向角	夾角	距離
P87-7	-69379.4853	11926.3124	-4.4583	-3.1771	-3.1771	14.1644926	215-28-27	94-41-47	5.475
P87-19	-69383.9437	11923.1353	-2.1489	3.7795	-2.5747	5.5326193	119-37-15	84-08-48	4.348
P87-20	-69386.0925	11926.9147	4.6455	2.8877	4.0925	19.0113510	31-51-56	92-14-41	5.470
P87-21	-69381.4471	11929.8024	0.0279	-0.0615	6.9186	0.1930368	294-24-10	82-32-14	0.068
42R 13	-69381.4192	11929.7409	1.2614	-2.2996	4.5576	5.7490712	298-44-49	184-20-39	2.623
42R 12	-69380.1577	11927.4413	0.6724	-1.1290	1.1290	0.7591527	300-46-40	182-01-51	1.314
合計					倍面積	45.4097236			19.298
					面積	22.7048618			
					坪数	6.86			

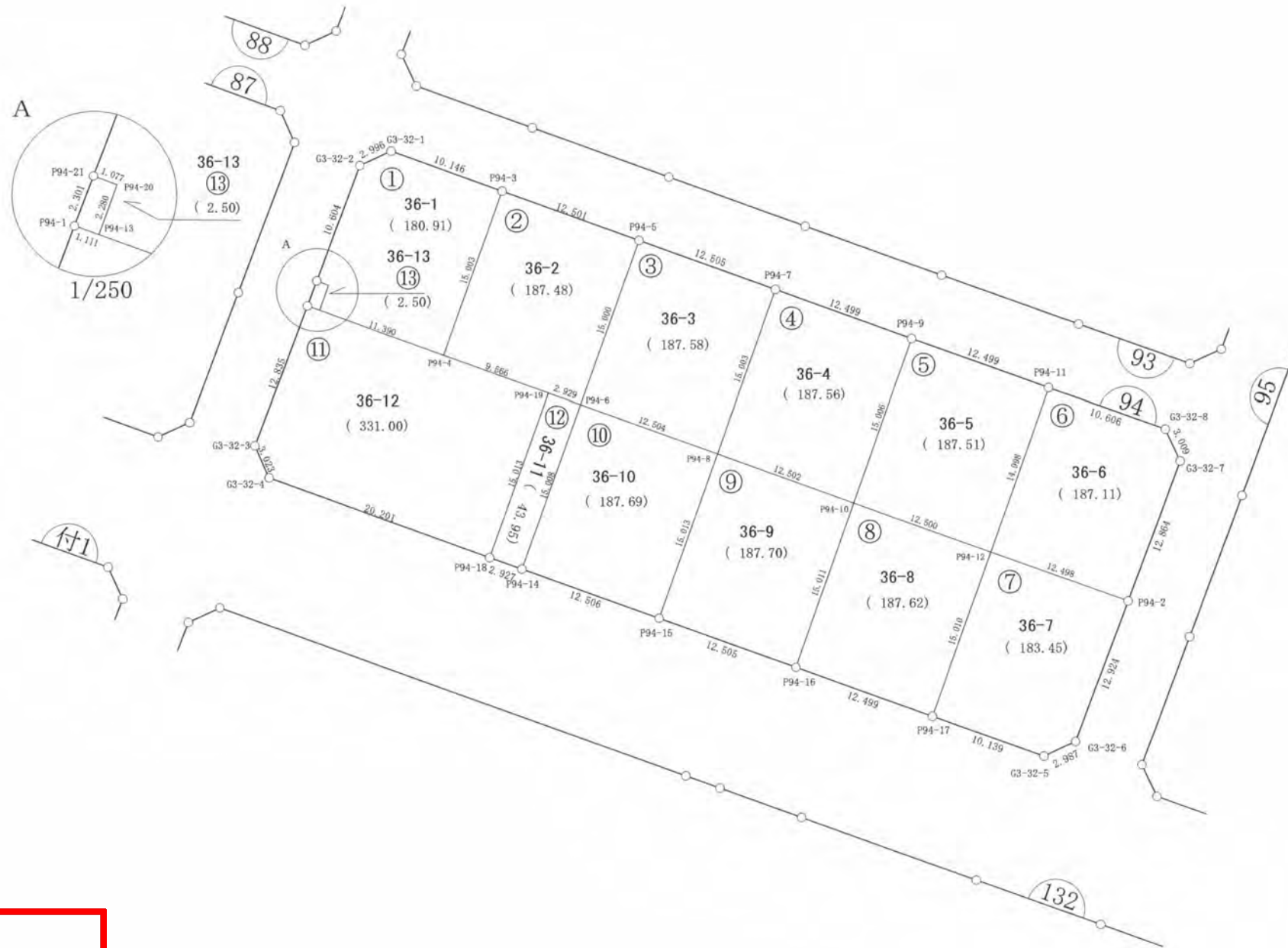
ご注意
 この図面は土地区画整理組合等から引き継いだ
 ものです。
 換地処分時点のもので現況とは必ずしも一致し
 ないことがあります。
 参考図として取り扱い願います。

木更津都市計画事業中尾・伊豆島
特定土地区画整理事業

確 定 図

縮尺 1:500

所在 ほたる野四丁目



ご注意
この図面は土地区画整理組合等から引き継いだものです。
換地処分時点のもので現況とは必ずしも一致しないことがあります。
参考図として取り扱い願います。

凡 例	
記 号	名 称
144	街区番号
①	画地番号
31.020	辺 長
(671.32)	画地面積
29-1	換地処分後の土地

※以下面積計算書は画地番号順に掲載しています。

面積（倍横距法）計算書

地番： 94-1

測点名	X座標	Y座標	DX	DY	倍横距	倍面積	方向角	夾角	距離
G3-32-1	-69411.7985	12012.8123	-1.2505	-2.7224	-2.7224	3.4042681	245-19-47	135-26-49	2.996
G3-32-2	-69413.0490	12010.0899	-9.9097	-3.7730	-9.2178	91.3459775	200-50-36	135-30-49	10.604
P94-21	-69422.9587	12006.3170	-0.3827	1.0063	-11.9845	4.5866456	110-49-23	89-58-47	1.077
P94-20	-69423.3414	12007.3233	-2.1424	-0.7804	-11.7586	25.1914824	200-00-57	269-11-34	2.280
P94-13	-69425.4838	12006.5428	-3.8747	10.7104	-1.8286	7.0852137	109-53-18	89-52-21	11.390
P94-4	-69429.3585	12017.2533	14.1092	5.1006	13.9825	197.2816621	19-52-32	89-59-14	15.003
P94-3	-69415.2493	12022.3539	3.4508	-9.5415	9.5415	32.9255054	289-52-58	90-00-26	10.146
合計					倍面積	361.8207547			53.496
					面積	180.9103774			
					坪数	54.72			

面積（倍横距法）計算書

地番： 94-2

測点名	X座標	Y座標	DX	DY	倍横距	倍面積	方向角	夾角	距離
P94-3	-69415.2493	12022.3539	-14.1092	-5.1006	-5.1006	71.9658301	199-52-32	89-59-27	15.003
P94-4	-69429.3585	12017.2533	-3.2510	8.9964	-1.2048	3.9168610	109-52-06	89-59-34	9.566
P94-19	-69432.6095	12026.2497	-0.9963	2.7543	10.5459	-10.5073738	109-53-14	180-01-08	2.929
P94-6	-69433.6059	12029.0040	14.1047	5.1054	18.4056	259.6063729	19-53-55	90-00-41	15.000
P94-5	-69419.5011	12034.1094	4.2519	-11.7555	11.7555	49.9831977	289-53-05	89-59-10	12.501
合計					倍面積	374.9648879			54.999
					面積	187.4824440			
					坪数	56.71			

ご注意
 この図面は土地区画整理組合等から引き継いだ
 ものです。
 換地処分時点のもので現況とは必ずしも一致し
 ないことがあります。
 参考図として取り扱い願います。

面積（倍横距法）計算書

地番： 94-3

測点名	X座標	Y座標	DX	DY	倍横距	倍面積	方向角	夾角	距離
P94-5	-69419.5011	12034.1094	-14.1047	-5.1054	-5.1054	72.0105786	199-53-55	90-02-03	15.000
P94-6	-69433.6059	12029.0040	-4.2514	11.7588	1.5480	-6.5810751	109-52-39	89-58-44	12.504
P94-8	-69437.8572	12040.7628	14.1070	5.1074	18.4142	259.7700264	19-54-10	90-01-31	15.003
P94-7	-69423.7502	12045.8702	4.2491	-11.7608	11.7608	49.9728036	289-51-52	89-57-42	12.505
合計					倍面積	375.1723334			55.012
					面積	187.5861667			
					坪数	56.74			

面積（倍横距法）計算書

地番： 94-4

測点名	X座標	Y座標	DX	DY	倍横距	倍面積	方向角	夾角	距離
P94-7	-69423.7502	12045.8702	-14.1070	-5.1074	-5.1074	72.0505354	199-54-10	90-01-19	15.003
P94-8	-69437.8572	12040.7628	-4.2540	11.7555	1.5407	-6.5540452	109-53-37	89-59-27	12.502
P94-10	-69442.1112	12052.5184	14.1104	5.1062	18.4024	259.6661308	19-53-38	90-00-01	15.006
P94-9	-69428.0008	12057.6246	4.2506	-11.7543	11.7543	49.9628147	289-52-51	89-59-13	12.499
合計					倍面積	375.1254356			55.010
					面積	187.5627178			
					坪数	56.73			

面積（倍横距法）計算書

地番： 94-5

測点名	X座標	Y座標	DX	DY	倍横距	倍面積	方向角	夾角	距離
P94-9	-69428.0008	12057.6246	-14.1104	-5.1062	-5.1062	72.0509690	199-53-38	89-59-50	15.006
P94-10	-69442.1112	12052.5184	-4.2463	11.7566	1.5442	-6.5570440	109-51-32	89-57-54	12.500
P94-12	-69446.3575	12064.2750	14.1029	5.1027	18.4035	259.5436269	19-53-28	90-01-56	14.998
P94-11	-69432.2546	12069.3777	4.2538	-11.7531	11.7531	49.9953236	289-53-48	90-00-20	12.499
合計					倍面積	375.0328756			55.003
					面積	187.5164378			
					坪数	56.72			

ご注意
 この図面は土地区画整理組合等から引き継いだ
 ものです。
 換地処分時点のもので現況とは必ずしも一致し
 ないことがあります。
 参考図として取り扱い願います。

面積（倍横距法）計算書

地番： 94-6

測点名	X座標	Y座標	DX	DY	倍横距	倍面積	方向角	夾角	距離
P94-11	-69432.2546	12069.3777	-14.1029	-5.1027	-5.1027	71.9633107	199-53-28	90-04-00	14.998
P94-12	-69446.3575	12064.2750	-4.2504	11.7529	1.5475	-6.5774021	109-52-56	89-59-28	12.498
P94-2	-69450.6079	12076.0279	12.0205	4.5807	17.8811	214.9403278	20-51-38	90-58-42	12.864
G3-32-7	-69438.5874	12080.6086	2.7358	-1.2534	21.2084	58.0224785	335-23-10	134-31-32	3.009
G3-32-8	-69435.8516	12079.3553	3.5970	-9.9775	9.9775	35.8888113	289-49-28	134-26-18	10.606
合計					倍面積	374.2375262			53.975
					面積	187.1187631			
					坪数	56.60			

面積（倍横距法）計算書

地番： 94-7

測点名	X座標	Y座標	DX	DY	倍横距	倍面積	方向角	夾角	距離
P94-12	-69446.3575	12064.2750	-14.1156	-5.1036	-5.1036	72.0408223	199-52-40	89-59-44	15.010
P94-17	-69460.4731	12059.1714	-3.4537	9.5327	-0.6745	2.3295044	109-54-54	90-02-14	10.139
G3-32-5	-69463.9268	12068.7041	1.2440	2.7157	11.5740	14.3975057	65-23-22	135-28-28	2.987
G3-32-6	-69462.6828	12071.4198	12.0749	4.6081	18.8978	228.1892133	20-53-17	135-29-55	12.924
P94-2	-69450.6079	12076.0279	4.2504	-11.7529	11.7529	49.9545130	289-52-56	88-59-39	12.498
合計					倍面積	366.9115586			53.558
					面積	183.4557793			
					坪数	55.49			

ご注意
 この図面は土地区画整理組合等から引き継いだ
 ものです。
 換地処分時点のもので現況とは必ずしも一致し
 ないことがあります。
 参考図として取り扱い願います。

面積（倍横距法）計算書

地番： 94-8

測点名	X座標	Y座標	D X	D Y	倍横距	倍面積	方向角	夾角	距離
P94-10	-69442.1112	12052.5184	-14.1174	-5.1027	-5.1027	72.0373035	199-52-20	90-00-48	15.011
P94-16	-69456.2287	12047.4156	-4.2445	11.7557	1.5503	-6.5801550	109-51-09	89-58-49	12.499
P94-17	-69460.4731	12059.1714	14.1156	5.1036	18.4096	259.8634574	19-52-40	90-01-31	15.010
P94-12	-69446.3575	12064.2750	4.2463	-11.7566	11.7566	49.9220383	289-51-32	89-58-52	12.500
合計					倍面積	375.2426442			55.020
					面積	187.6213221			
					坪数	56.75			

面積（倍横距法）計算書

地番： 94-9

測点名	X座標	Y座標	D X	D Y	倍横距	倍面積	方向角	夾角	距離
P94-8	-69437.8572	12040.7628	-14.1173	-5.1066	-5.1066	72.0918506	199-53-11	89-59-34	15.013
P94-15	-69451.9746	12035.6562	-4.2541	11.7594	1.5462	-6.5775954	109-53-17	90-00-06	12.505
P94-16	-69456.2287	12047.4156	14.1174	5.1027	18.4083	259.8782385	19-52-20	89-59-03	15.011
P94-10	-69442.1112	12052.5184	4.2540	-11.7555	11.7555	50.0078841	289-53-37	90-01-17	12.502
合計					倍面積	375.4003779			55.031
					面積	187.7001889			
					坪数	56.77			

面積（倍横距法）計算書

地番： 94-10

測点名	X座標	Y座標	D X	D Y	倍横距	倍面積	方向角	夾角	距離
P94-6	-69433.6059	12029.0040	-14.1119	-5.1069	-5.1069	72.0685071	199-53-40	90-01-01	15.008
P94-14	-69447.7178	12023.8971	-4.2568	11.7591	1.5453	-6.5779395	109-54-01	90-00-21	12.506
P94-15	-69451.9746	12035.6562	14.1173	5.1066	18.4110	259.9145144	19-53-11	89-59-10	15.013
P94-8	-69437.8572	12040.7628	4.2514	-11.7588	11.7588	49.9913503	289-52-39	89-59-28	12.504
合計					倍面積	375.3964323			55.031
					面積	187.6982161			
					坪数	56.77			

ご注意
 この図面は土地区画整理組合等から引き継いだ
 ものです。
 換地処分時点のもので現況とは必ずしも一致し
 ないことがあります。
 参考図として取り扱い願います。

面積（倍横距法）計算書

地番： 94-11

測点名	X座標	Y座標	DX	DY	倍横距	倍面積	方向角	夾角	距離
P94-1	-69425.1090	12005.4974	-11.9915	-4.5759	-4.5759	54.8719211	200-53-12	91-09-43	12.835
G3-32-3	-69437.1005	12000.9215	-2.7656	1.2205	-7.9313	21.9350296	156-11-18	135-18-06	3.023
G3-32-4	-69439.8661	12002.1420	-6.8614	19.0004	12.2895	-84.3233491	109-51-20	133-40-02	20.201
P94-18	-69446.7275	12021.1424	14.1180	5.1073	36.3972	513.8568593	19-53-17	90-01-57	15.013
P94-19	-69432.6095	12026.2497	3.2510	-8.9964	32.5081	105.6852821	289-52-06	89-58-49	9.566
P94-4	-69429.3585	12017.2533	3.8747	-10.7104	12.8012	49.6005353	289-53-18	180-01-12	11.390
P94-13	-69425.4838	12006.5428	0.3748	-1.0454	1.0454	0.3918311	289-43-29	179-50-11	1.111
合計									
					倍面積	662.0181095			73.139
					面積	331.0090547			
					坪数	100.13			

面積（倍横距法）計算書

地番： 94-12

測点名	X座標	Y座標	DX	DY	倍横距	倍面積	方向角	夾角	距離
P94-6	-69433.6059	12029.0040	0.9963	-2.7543	-2.7543	-2.7442141	289-53-14	89-59-34	2.929
P94-19	-69432.6095	12026.2497	-14.1180	-5.1073	-10.6159	149.8753772	199-53-17	90-00-03	15.013
P94-18	-69446.7275	12021.1424	-0.9902	2.7547	-12.9685	12.8420112	109-46-20	89-53-03	2.927
P94-14	-69447.7178	12023.8971	14.1119	5.1069	-5.1069	-72.0685071	19-53-40	90-07-20	15.008
合計									
					倍面積	87.9046672			35.877
					面積	43.9523336			
					坪数	13.29			

ご注意
 この図面は土地区画整理組合等から引き継いだ
 ものです。
 換地処分時点のもので現況とは必ずしも一致し
 ないことがあります。
 参考図として取り扱い願います。

面積（倍横距法）計算書

地番： 94-13

測点名	X座標	Y座標	D X	D Y	倍横距	倍面積	方向角	夾角	距離
P94-21	-69422.9587	12006.3170	-2.1503	-0.8195	-0.8195	1.7622338	200-51-48	90-02-25	2.301
P94-1	-69425.1090	12005.4974	-0.3748	1.0454	-0.5937	0.2225191	109-43-29	88-51-41	1.111
P94-13	-69425.4838	12006.5428	2.1424	0.7804	1.2322	2.6397507	20-00-57	90-17-28	2.280
P94-20	-69423.3414	12007.3233	0.3827	-1.0063	1.0063	0.3851248	290-49-23	90-48-26	1.077
合計					倍面積	5.0096284			6.769
					面積	2.5048142			
					坪数	0.75			

ご注意
 この図面は土地区画整理組合等から引き継いだ
 ものです。
 換地処分時点のもので現況とは必ずしも一致し
 ないことがあります。
 参考図として取り扱い願います。

木更津都市計画事業中尾・伊豆島
特定土地区画整理事業

確 定 図

所在 ほたる野四丁目



ご注意

この図面は土地区画整理組合等から引き継いだ
ものです。
換地処分時点のもので現況とは必ずしも一致し
ないことがあります。
参考図として取り扱い願います。

※以下面積計算書は画地番号順に掲載しています。

確定図

所在 ほたる野四丁目

縮尺 1:500



ご注意
 この図面は土地区画整理組合等から引き継いだものです。
 換地処分時点のもので現況とは必ずしも一致しないことがあります。
 参考図として取り扱い願います。

凡 例	
記 号	名 称
144	街区番号
①	画地番号
31.020	辺 長
(671.32)	画地面積
29-1	換地処分後の土地

※以下面積計算書は画地番号順に掲載しています。

面積（倍横距法）計算書

地番： 132-1

測点名	X座標	Y座標	D X	D Y	倍横距	倍面積	方向角	夾角	距離
G3-35-1	-69451.0313	11997.7795	-1.2473	-2.6524	-2.6524	3.3082512	244-48-56	134-55-45	2.931
G3-35-2	-69452.2785	11995.1271	-23.1206	-8.8022	-14.1070	326.1619218	200-50-32	136-01-36	24.739
G3-35-3	-69475.3991	11986.3249	-2.6707	1.3412	-21.5680	57.6021687	153-20-08	132-29-36	2.989
G3-35-4	-69478.0698	11987.6661	-1.6805	5.6717	-14.5552	24.4598529	106-30-16	133-10-08	5.915
64L17-2	-69479.7503	11993.3378	-2.0696	6.5251	-2.3584	4.8810529	107-35-52	181-05-36	6.845
64L18-2	-69481.8199	11999.8628	-2.2059	6.4895	10.6561	-23.5062917	108-46-26	181-10-34	6.854
64L19-2	-69484.0258	12006.3523	-2.4226	6.5499	23.6954	-57.4046037	110-17-53	181-31-27	6.984
64LEC-2	-69486.4484	12012.9021	-4.2968	9.1021	39.3474	-169.0696924	115-16-14	184-58-21	10.065
G3-35-5	-69490.7453	12022.0043	-6.0399	15.8222	64.2717	-388.1917907	110-53-37	175-37-23	16.936
P132-8	-69496.7851	12037.8265	20.6276	7.4627	87.5567	1806.0823362	19-53-22	88-59-45	21.936
P132-7	-69476.1575	12045.2892	2.5577	-7.0193	88.0001	225.0789973	290-01-16	90-07-54	7.471
P132-5	-69473.5998	12038.2700	4.0920	1.4800	82.4608	337.4278393	19-53-02	269-51-46	4.351
P132-4	-69469.5078	12039.7499	1.0584	-2.9265	81.0143	85.7493411	289-53-02	90-00-00	3.112
P132-2	-69468.4494	12036.8234	2.9107	1.0620	79.1499	230.3802508	20-02-45	270-09-43	3.098
P132-1	-69465.5387	12037.8855	14.5074	-40.1060	40.1060	581.8348902	289-53-11	89-50-26	42.649
合計					倍面積	3044.7945239			166.875
					面積	1522.3972620			
					坪数	460.52			

面積（倍横距法）計算書

地番： 132-2

測点名	X座標	Y座標	D X	D Y	倍横距	倍面積	方向角	夾角	距離
P132-1	-69465.5387	12037.8855	-2.9107	-1.0620	-1.0620	3.0912804	200-02-45	90-05-49	3.098
P132-2	-69468.4494	12036.8234	-1.0584	2.9265	0.8024	-0.8492874	109-53-02	89-50-17	3.112
P132-4	-69469.5078	12039.7499	2.9083	1.0583	4.7872	13.9225909	19-59-49	90-06-47	3.095
P132-3	-69466.5995	12040.8083	1.0608	-2.9228	2.9228	3.1006244	289-56-56	89-57-07	3.109
合計					倍面積	19.2652083			12.414
					面積	9.6326041			
					坪数	2.91			

ご注意
 この図面は土地区画整理組合等から引き継いだ
 ものです。
 換地処分時点のもので現況とは必ずしも一致し
 ないことがあります。
 参考図として取り扱い願います。

面積（倍横距法）計算書

地番： 132-3

測点名	X座標	Y座標	D X	D Y	倍横距	倍面積	方向角	夾角	距離
P132-3	-69466.5995	12040.8083	-2.9083	-1.0583	-1.0583	3.0779708	199-59-49	90-06-28	3.095
P132-4	-69469.5078	12039.7499	-4.0920	-1.4800	-3.5967	14.7174391	199-53-02	179-53-13	4.351
P132-5	-69473.5998	12038.2700	-2.5577	7.0193	1.9426	-4.9687037	110-01-16	90-08-14	7.471
P132-7	-69476.1575	12045.2892	7.0192	2.5366	11.4985	80.7098580	19-52-09	89-50-53	7.463
P132-6	-69469.1384	12047.8258	2.5388	-7.0176	7.0176	17.8162628	289-53-21	90-01-12	7.463
合計					倍面積	111.3528270			29.843
					面積	55.6764135			
					坪数	16.84			

面積（倍横距法）計算書

地番： 132-4

測点名	X座標	Y座標	D X	D Y	倍横距	倍面積	方向角	夾角	距離
P132-6	-69469.1384	12047.8258	-7.0192	-2.5366	-2.5366	17.8048831	199-52-09	90-00-39	7.463
P132-7	-69476.1575	12045.2892	-20.6276	-7.4627	-12.5360	258.5863703	199-53-22	180-01-13	21.936
P132-8	-69496.7851	12037.8265	-5.6839	14.9153	-5.0834	28.8935648	110-51-39	90-58-17	15.962
P132-10	-69502.4690	12052.7418	13.9238	5.0454	14.8774	207.1496774	19-55-06	89-03-27	14.810
P132-28	-69488.5452	12057.7872	13.9865	5.0461	24.9689	349.2280738	19-50-19	179-55-13	14.869
P132-9	-69474.5587	12062.8333	5.4203	-15.0075	15.0075	81.3458122	289-51-30	90-01-11	15.956
合計					倍面積	943.0083816			90.996
					面積	471.5041908			
					坪数	142.63			

ご注意
 この図面は土地区画整理組合等から引き継いだ
 ものです。
 換地処分時点のもので現況とは必ずしも一致し
 ないことがあります。
 参考図として取り扱い願います。

面積（倍横距法）計算書

地番： 132-5

測点名	X座標	Y座標	D X	D Y	倍横距	倍面積	方向角	夾角	距離
P132-9	-69474.5587	12062.8333	-13.9865	-5.0461	-5.0461	70.5776953	199-50-19	89-55-47	14.869
P132-28	-69488.5452	12057.7872	-3.8309	10.6252	0.5330	-2.0418281	109-49-35	89-59-16	11.295
P132-26	-69492.3761	12068.4125	13.9691	5.0464	16.2047	226.3647627	19-51-45	90-02-10	14.853
P132-27	-69478.4070	12073.4589	3.8483	-10.6255	10.6255	40.8899338	289-54-32	90-02-47	11.301
合計					倍面積	335.7905638			52.318
					面積	167.8952819			
					坪数	50.78			

面積（倍横距法）計算書

地番： 132-6

測点名	X座標	Y座標	D X	D Y	倍横距	倍面積	方向角	夾角	距離
P132-11	-69482.2535	12084.0918	-13.9744	-5.0441	-5.0441	70.4886857	199-50-50	89-56-11	14.857
P132-12	-69496.2280	12079.0477	-0.8569	2.3781	-7.7102	6.6071271	109-48-59	89-58-09	2.528
P132-20	-69497.0849	12081.4258	-3.3860	9.3801	4.0481	-13.7069773	109-50-55	180-01-56	9.973
P132-14	-69500.4709	12090.8059	13.9558	5.0515	18.4797	257.8999443	19-53-55	90-03-00	14.842
P132-13	-69486.5151	12095.8574	4.2616	-11.7656	11.7656	50.1402696	289-54-39	90-00-44	12.514
合計					倍面積	371.4290495			54.714
					面積	185.7145248			
					坪数	56.17			

ご注意
 この図面は土地区画整理組合等から引き継いだ
 ものです。
 換地処分時点のもので現況とは必ずしも一致し
 ないことがあります。
 参考図として取り扱い願います。

面積（倍横距法）計算書

地番： 132-7

測点名	X座標	Y座標	D X	D Y	倍横距	倍面積	方向角	夾角	距離
P132-13	-69486.5151	12095.8574	-13.9558	-5.0515	-5.0515	70.4981335	199-53-55	90-01-04	14.842
P132-14	-69500.4709	12090.8059	-14.5049	-5.2434	-15.3465	222.5993471	199-52-29	179-58-34	15.424
P132-15	-69514.9759	12085.5625	-13.0437	34.2457	13.6558	-178.1225913	110-51-04	90-58-35	36.646
P132-17	-69528.0196	12119.8082	14.9482	5.4118	53.3133	796.9388448	19-54-08	89-03-04	15.898
P132-18	-69513.0714	12125.2200	14.0965	5.0932	63.8184	899.6169781	19-51-55	179-57-47	14.988
P132-16	-69498.9749	12130.3132	12.4597	-34.4558	34.4558	429.3106326	289-52-51	90-00-56	36.639
合計					倍面積	2240.8413448			134.437
					面積	1120.4206724			
					坪数	338.92			

面積（倍横距法）計算書

地番： 132-8

測点名	X座標	Y座標	D X	D Y	倍横距	倍面積	方向角	夾角	距離
P132-16	-69498.9749	12130.3132	-14.0965	-5.0932	-5.0932	71.7967357	199-51-55	89-58-55	14.988
P132-18	-69513.0714	12125.2200	-6.4717	17.0831	6.8966	-44.6328435	110-44-54	90-52-59	18.268
P132-29	-69519.5431	12142.3031	1.9395	0.7537	24.7335	47.9702793	21-14-14	90-29-20	2.081
P132-30	-69517.6036	12143.0569	-0.3450	0.9845	26.4717	-9.1331519	109-18-47	268-04-33	1.043
P132-31	-69517.9486	12144.0413	10.2870	3.9242	31.3804	322.8109339	20-52-49	91-34-02	11.010
G3-35-8	-69507.6616	12147.9655	2.7469	-1.2289	34.0757	93.6031170	335-53-54	135-01-05	3.009
G3-35-9	-69504.9146	12146.7367	5.9398	-16.4234	16.4234	97.5511126	289-53-00	133-59-06	17.465
合計					倍面積	579.9661830			67.864
					面積	289.9830915			
					坪数	87.71			

ご注意
 この図面は土地区画整理組合等から引き継いだ
 ものです。
 換地処分時点のもので現況とは必ずしも一致し
 ないことがあります。
 参考図として取り扱い願います。

面積（倍横距法）計算書

地番： 132-9

測点名	X座標	Y座標	DX	DY	倍横距	倍面積	方向角	夾角	距離
P132-18	-69513.0714	12125.2200	-14.9482	-5.4118	-5.4118	80.8973130	199-54-08	89-09-14	15.898
P132-17	-69528.0196	12119.8082	-6.0429	15.8209	4.9972	-30.1975066	110-54-16	91-00-08	16.936
G3-35-6	-69534.0625	12135.6291	1.2198	2.7443	23.5625	28.7404475	66-02-11	135-07-55	3.003
G3-35-7	-69532.8427	12138.3734	12.8920	4.8971	31.2039	402.2810496	20-47-58	134-45-47	13.791
P132-19	-69519.9507	12143.2705	0.4076	-0.9674	35.1336	14.3209916	292-50-54	92-02-56	1.050
P132-29	-69519.5431	12142.3031	6.4717	-17.0831	17.0831	110.5562017	290-44-54	177-54-00	18.268
合計					倍面積	606.5984968			68.946
					面積	303.2992484			
					坪数	91.74			

面積（倍横距法）計算書

地番： 132-10

測点名	X座標	Y座標	DX	DY	倍横距	倍面積	方向角	夾角	距離
P132-20	-69497.0849	12081.4258	-14.2463	-5.4363	-5.4363	77.4476171	200-53-12	91-02-17	15.248
P132-21	-69511.3312	12075.9895	-3.6447	9.5730	-1.2996	4.7366337	110-50-34	89-57-22	10.243
P132-15	-69514.9759	12085.5625	14.5049	5.2434	13.5169	196.0609413	19-52-29	89-01-55	15.424
P132-14	-69500.4709	12090.8059	3.3860	-9.3801	9.3801	31.7616381	289-50-55	89-58-26	9.973
合計					倍面積	310.0068302			50.888
					面積	155.0034151			
					坪数	46.88			

ご注意
 この図面は土地区画整理組合等から引き継いだ
 ものです。
 換地処分時点のもので現況とは必ずしも一致し
 ないことがあります。
 参考図として取り扱い願います。

面積（倍横距法）計算書

地番： 132-11

測点名	X座標	Y座標	D X	D Y	倍横距	倍面積	方向角	夾角	距離
P132-22	-69492.6932	12069.3263	-14.0607	-5.3639	-5.3639	75.4206037	200-52-52	90-53-58	15.049
P132-23	-69506.7539	12063.9624	-4.5773	12.0270	1.2992	-5.9467219	110-50-10	89-57-18	12.869
P132-21	-69511.3312	12075.9895	14.2463	5.4363	18.7625	267.2969280	20-53-12	90-03-02	15.248
P132-20	-69497.0849	12081.4258	0.8569	-2.3781	21.8208	18.6990476	289-48-59	88-55-47	2.528
P132-12	-69496.2280	12079.0477	3.5348	-9.7213	9.7213	34.3625667	289-58-54	180-09-55	10.344
合計					倍面積	389.8324242			56.038
					面積	194.9162121			
					坪数	58.96			

面積（倍横距法）計算書

地番： 132-13

測点名	X座標	Y座標	D X	D Y	倍横距	倍面積	方向角	夾角	距離
P132-27	-69478.4070	12073.4589	-13.9691	-5.0464	-5.0464	70.4940796	199-51-45	89-58-28	14.853
P132-26	-69492.3761	12068.4125	-0.3171	0.9139	-9.1790	2.9107787	109-08-11	89-16-26	0.967
P132-22	-69492.6932	12069.3263	-3.5348	9.7213	1.4563	-5.1476232	109-58-54	180-50-43	10.344
P132-12	-69496.2280	12079.0477	13.9744	5.0441	16.2218	226.6896103	19-50-50	89-51-56	14.857
P132-11	-69482.2535	12084.0918	3.8466	-10.6329	10.6329	40.9003363	289-53-17	90-02-27	11.307
合計					倍面積	335.8471817			52.328
					面積	167.9235909			
					坪数	50.79			

ご注意
 この図面は土地区画整理組合等から引き継いだ
 ものです。
 換地処分時点のもので現況とは必ずしも一致し
 ないことがあります。
 参考図として取り扱い願います。

面積（倍横距法）計算書

地番： 132-14

測点名	X座標	Y座標	D X	D Y	倍横距	倍面積	方向角	夾角	距離
P132-28	-69488.5452	12057.7872	-13.9238	-5.0454	-5.0454	70.2515429	199-55-06	90-05-31	14.810
P132-10	-69502.4690	12052.7418	-4.2849	11.2206	1.1298	-4.8410054	110-54-02	90-58-56	12.011
P132-23	-69506.7539	12063.9624	14.0607	5.3639	17.7143	249.0763332	20-52-52	89-58-50	15.049
P132-22	-69492.6932	12069.3263	0.3171	-0.9139	22.1644	7.0286454	289-08-11	88-15-19	0.967
P132-26	-69492.3761	12068.4125	3.8309	-10.6252	10.6252	40.7039012	289-49-35	180-41-24	11.295
合計					倍面積	362.2194172			54.132
					面積	181.1097086			
					坪数	54.78			

面積（倍横距法）計算書

地番： 132-15

測点名	X座標	Y座標	D X	D Y	倍横距	倍面積	方向角	夾角	距離
P132-30	-69517.6036	12143.0569	-1.9395	-0.7537	-0.7537	1.4618520	201-14-14	91-55-27	2.081
P132-29	-69519.5431	12142.3031	-0.4076	0.9674	-0.5401	0.2201402	112-50-54	91-36-40	1.050
P132-19	-69519.9507	12143.2705	2.0021	0.7708	1.1982	2.3988156	21-03-27	88-12-33	2.145
P132-31	-69517.9486	12144.0413	0.3450	-0.9845	0.9845	0.3396660	289-18-47	88-15-20	1.043
合計					倍面積	4.4204739			6.319
					面積	2.2102369			
					坪数	0.66			

ご注意
 この図面は土地区画整理組合等から引き継いだ
 ものです。
 換地処分時点のもので現況とは必ずしも一致し
 ないことがあります。
 参考図として取り扱い願います。

面積（倍横距法）計算書

地番： 131-1

測点名	X座標	Y座標	DX	DY	倍横距	倍面積	方向角	夾角	距離
G3-36-1	-69508.3862	12156.3399	-1.2590	-2.7127	-2.7127	3.4151973	245-06-15	135-15-12	2.991
G3-36-2	-69509.6451	12153.6272	-27.1988	-10.3582	-15.7837	429.2975268	200-50-55	135-44-40	29.104
G3-36-3	-69536.8440	12143.2689	-2.7350	1.2129	-24.9291	68.1814337	156-05-06	135-14-11	2.992
G3-36-4	-69539.5790	12144.4818	-4.4756	11.7502	-11.9660	53.5547192	110-51-05	134-45-59	12.574
P131-2	-69544.0546	12156.2320	31.5812	11.4289	11.2132	354.1254638	19-53-41	89-02-36	33.586
P131-1	-69512.4734	12167.6609	4.0872	-11.3210	11.3210	46.2711110	289-51-03	89-57-22	12.036
合計					倍面積	954.8454518			93.283
					面積	477.4227259			
					坪数	144.42			

面積（倍横距法）計算書

地番： 131-2

測点名	X座標	Y座標	DX	DY	倍横距	倍面積	方向角	夾角	距離
P131-1	-69512.4734	12167.6609	-31.5812	-11.4289	-11.4289	360.9386776	199-53-41	90-02-03	33.586
P131-2	-69544.0546	12156.2320	-2.9994	7.9091	-14.9488	44.8376806	110-46-07	90-52-26	8.459
P131-3	-69547.0540	12164.1411	11.3369	4.3248	-2.7149	-30.7788726	20-52-51	90-06-44	12.134
P131-4	-69535.7171	12168.4659	-4.3869	11.5365	13.1464	-57.6716834	110-49-11	269-56-20	12.342
P131-5	-69540.1040	12180.0024	12.3469	4.7080	29.3909	362.8874419	20-52-20	90-03-09	13.214
G3-36-7	-69527.7570	12184.7104	10.9332	-5.0055	29.0934	318.0832321	335-24-01	134-31-41	12.025
G3-36-8	-69516.8239	12179.7049	4.3505	-12.0439	12.0439	52.3970222	289-51-38	134-27-37	12.806
合計					倍面積	1050.6934984			104.566
					面積	525.3467492			
					坪数	158.91			

ご注意
 この図面は土地区画整理組合等から引き継いだ
 ものです。
 換地処分時点のもので現況とは必ずしも一致し
 ないことがあります。
 参考図として取り扱い願います。

面積（倍横距法）計算書

地番： 131-3

測点名	X座標	Y座標	DX	DY	倍横距	倍面積	方向角	夾角	距離
P131-4	-69535.7171	12168.4659	-11.3369	-4.3248	-4.3248	49.0297395	200-52-51	90-03-40	12.134
P131-3	-69547.0540	12164.1411	-3.6462	9.5595	0.9100	-3.3179284	110-52-39	89-59-48	10.231
G3-36-5	-69550.7002	12173.7006	1.2364	2.7301	13.1996	16.3194638	65-38-10	134-45-31	2.997
G3-36-6	-69549.4638	12176.4307	9.3598	3.5716	19.5014	182.5301489	20-53-11	135-15-01	10.018
P131-5	-69540.1040	12180.0024	4.3869	-11.5365	11.5365	50.6094166	290-49-11	89-56-00	12.342
合計					倍面積	295.1708404			47.722
					面積	147.5854202			
					坪数	44.64			

ご注意
 この図面は土地区画整理組合等から引き継いだ
 ものです。
 換地処分時点のもので現況とは必ずしも一致し
 ないことがあります。
 参考図として取り扱い願います。