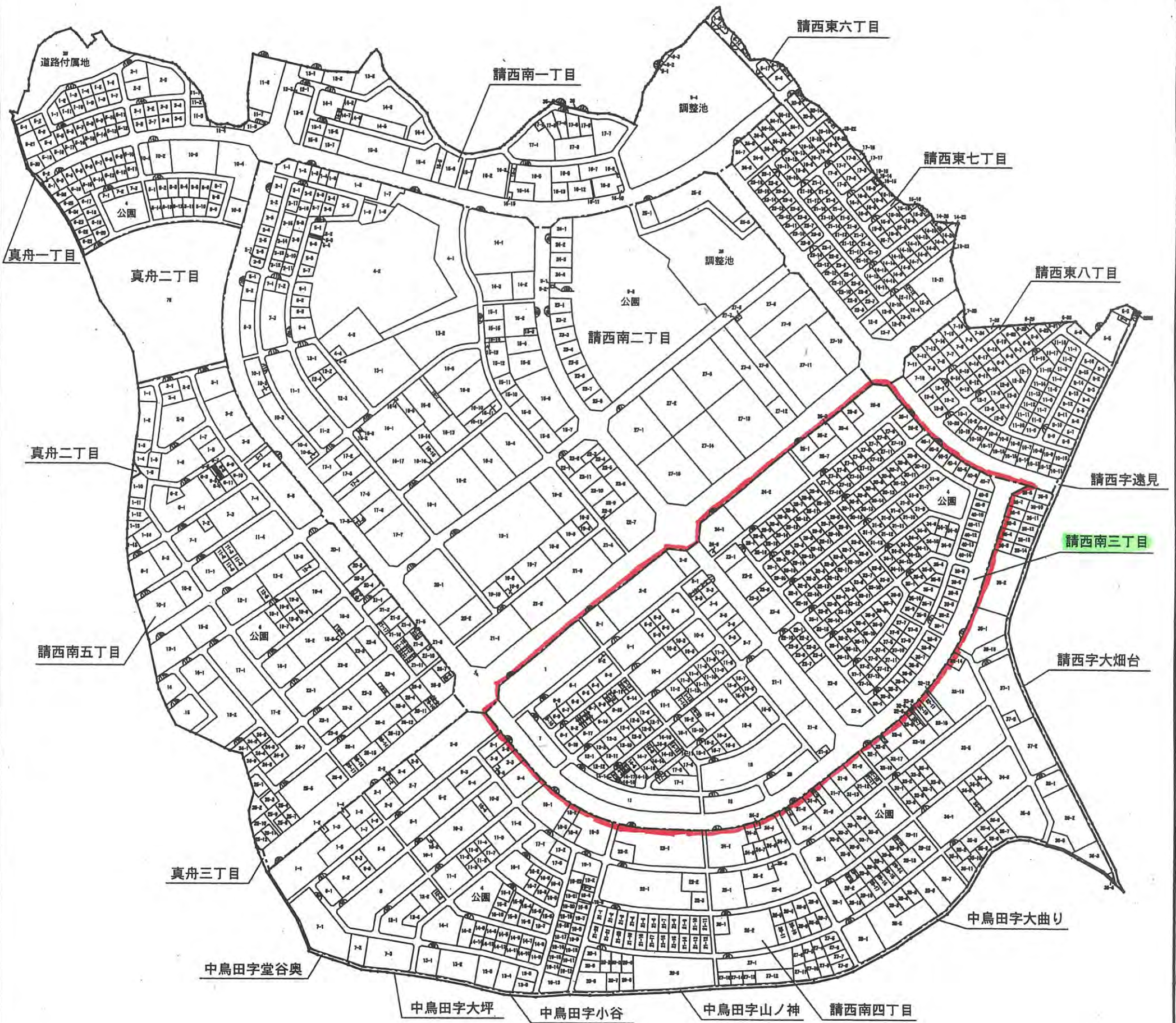


木更津都市計画事業 請西第三特定土地区画整理事業

位置図




縮尺 1:4,500



凡 例	
—○—	施行地区界
-----	町丁目界
1-3	筆界及び地番
24	街区番号

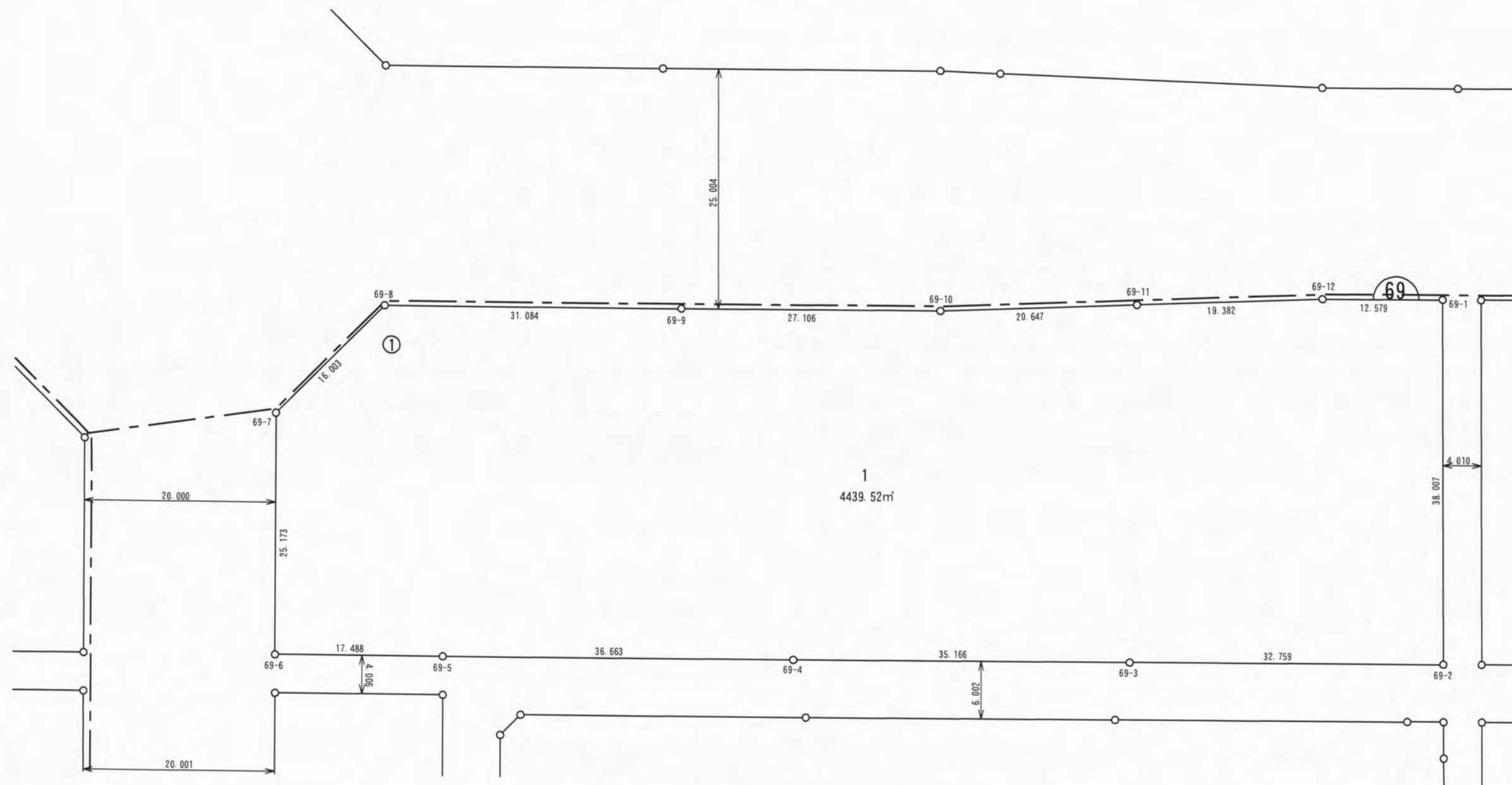
請西南三丁目 位置図



※位置図に表示されている番号は地番です。
※以下、換地確定図の凡例「換地処分後の土地」とは地番を指しています。また、換地確定図は地番順に掲載しています。

確 定 図

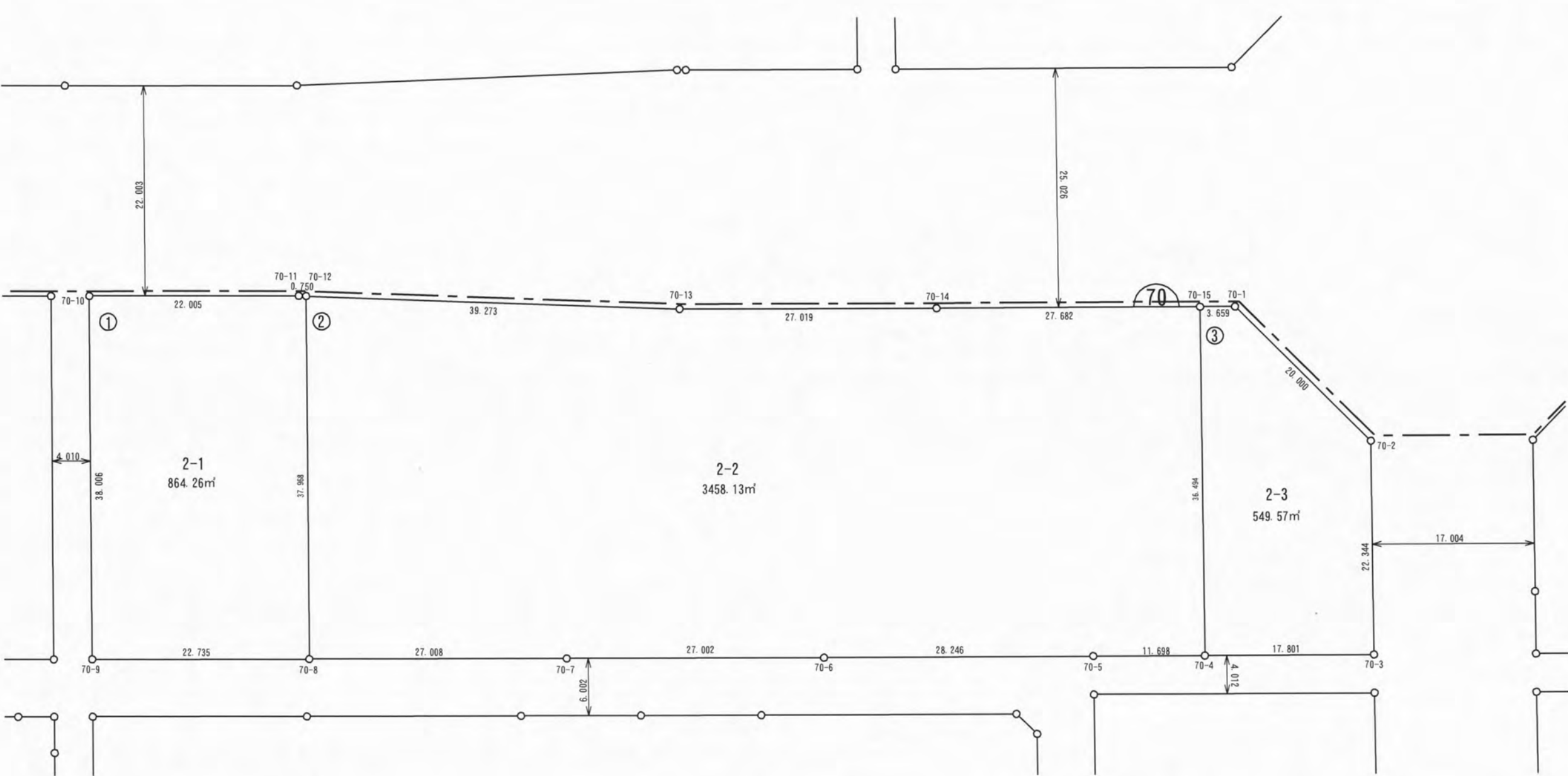
所 在	請西南三丁目	縮 尺	1/500	街区番号	69
-----	--------	-----	-------	------	----



ご注意
 この図面は土地区画整理組合等から引き継いだものです。
 換地処分時点のもので現況とは必ずしも一致しないことがあります。
 参考図として取り扱い願います。

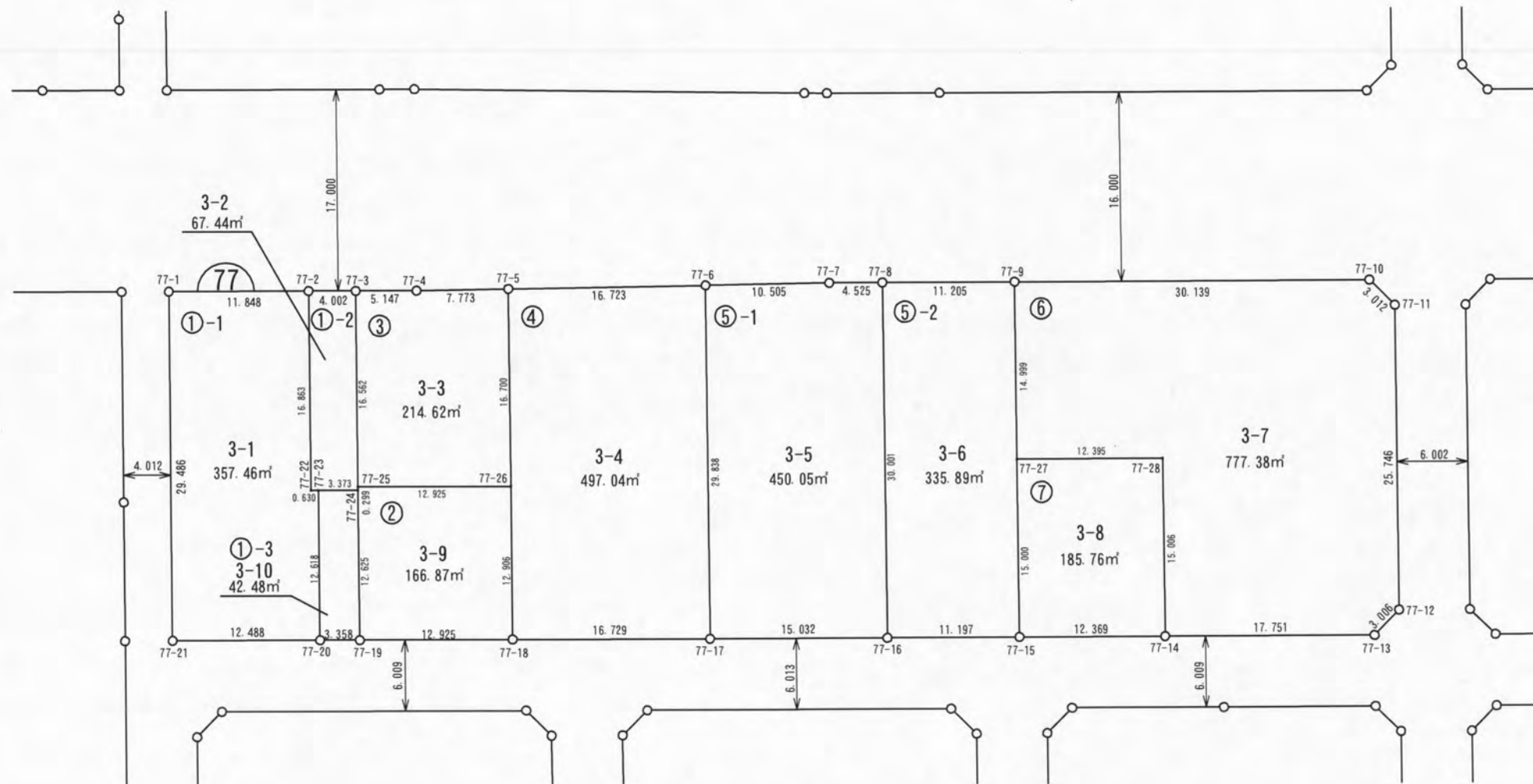
凡 例	
—○—	施行地区界
— -- —	町 丁 目 界
Ⓐ	街 区 番 号
①-3	画 地 番 号
— 9.576 —	辺 長
165.29m²	画 地 面 積
12-1	換地処分後の土地

所在	請西南三丁目	縮尺	1/500	街区番号	70
----	--------	----	-------	------	----



ご注意
この図面は土地区画整理組合等から引き継いだものです。
換地処分時点のもので現況とは必ずしも一致しないことがあります。
参考図として取り扱い願います。

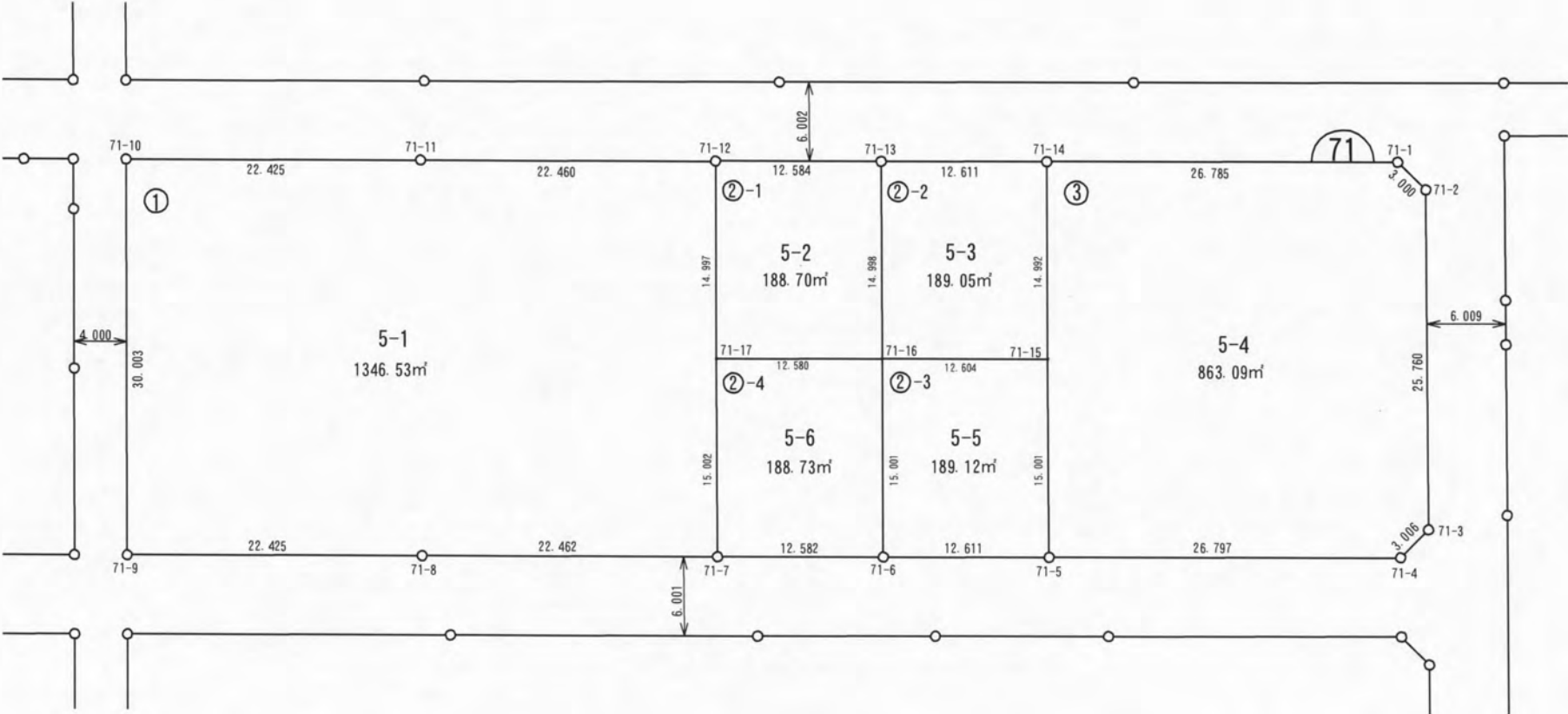
凡 例	
	施行地区界
	町丁目界
	街区番号
	画地番号
	辺 長
165.29m²	画地面積
12-1	換地処分後の土地



凡	例
	施行地区界
	町丁目界
	街区番号
①-3	画地番号
	辺長
165.29㎡	画地面積
12-1	換地処分後の土地

確定図

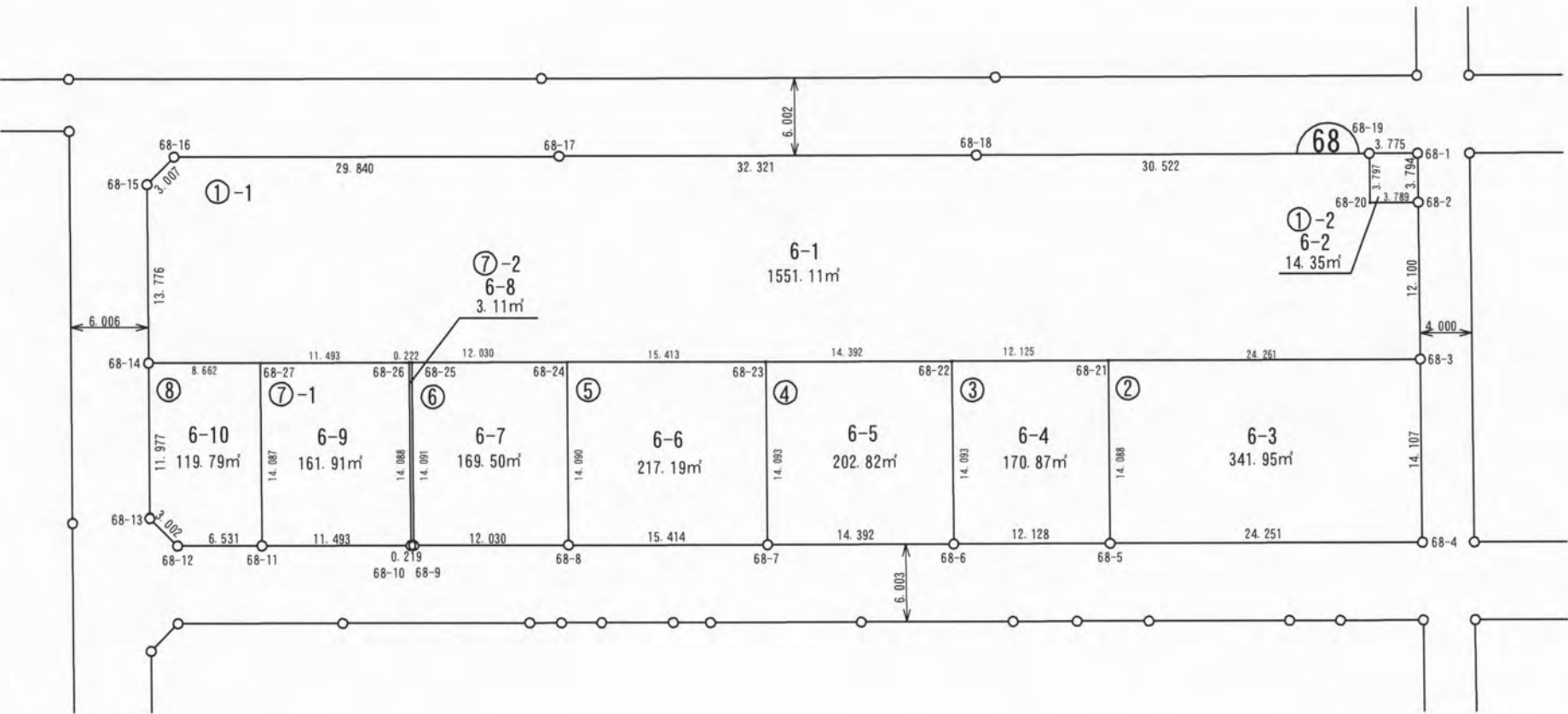
所在	請西南三丁目	縮尺	1/500	街区番号	71
----	--------	----	-------	------	----



ご注意
この図面は土地区画整理組合等から引き継いだ
ものです。
換地処分時点のもので現況とは必ずしも一致し
ないことがあります。
参考図として取り扱い願います。

凡 例	
—○—	施行地区界
— -- —	町 丁 目 界
⌒24⌒	街 区 番 号
①-3	画 地 番 号
— 9.576 —	辺 長
165.29m²	画 地 面 積
12-1	換地処分後の土地

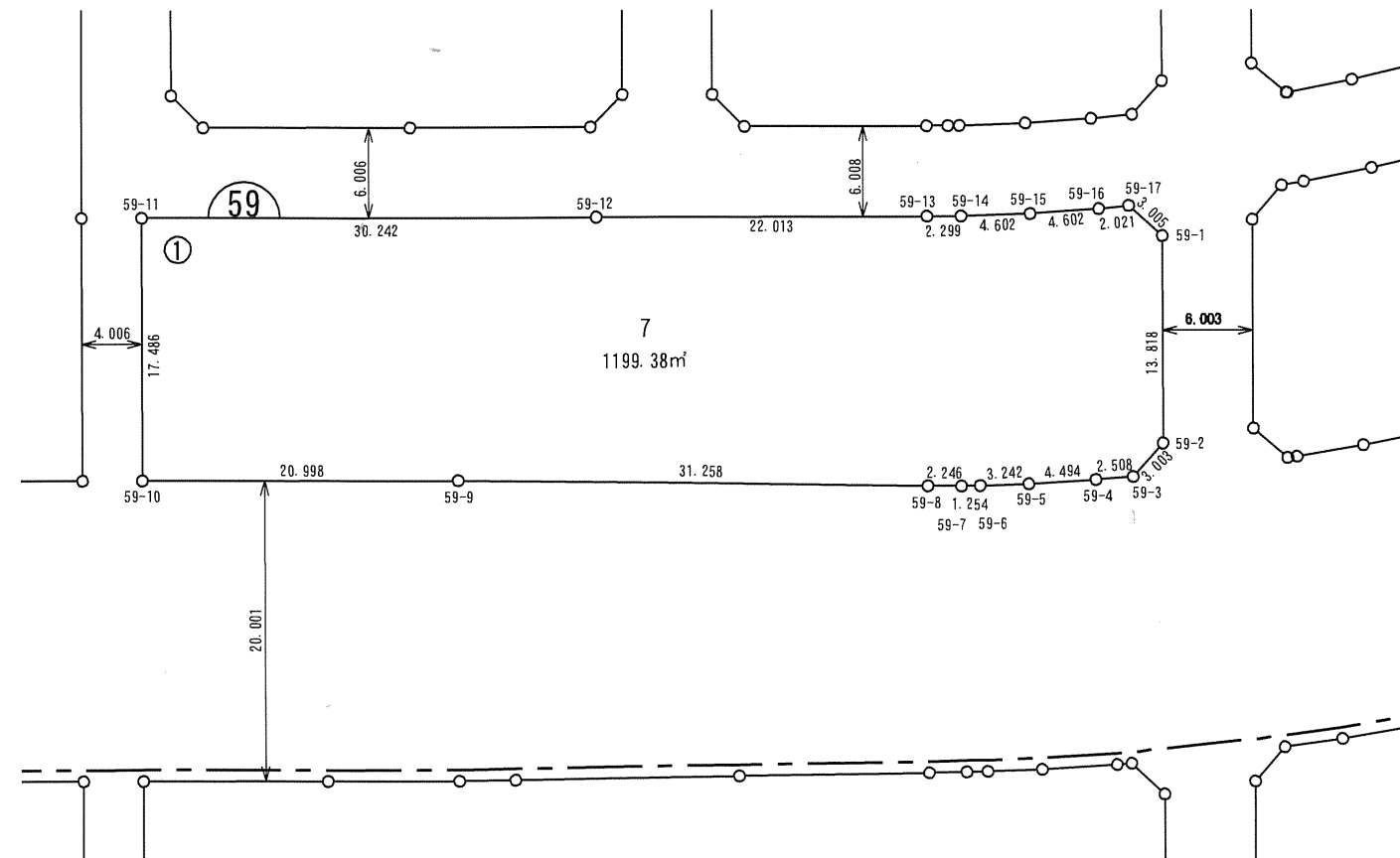
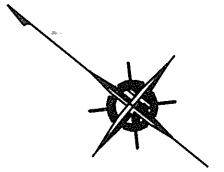
所在	請西南三丁目	縮尺	1/500	街区番号	68
----	--------	----	-------	------	----



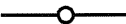


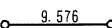
ご注意
この図面は土地区画整理組合等から引き継いだ
ものです。
換地処分時点のもので現況とは必ずしも一致し
ないことがあります。
参考図として取り扱い願います。

凡 例	
	施行地区界
	町丁目界
	街区番号
	画地番号
	辺 長
165.29m²	画地面積
12-1	換地処分後の土地

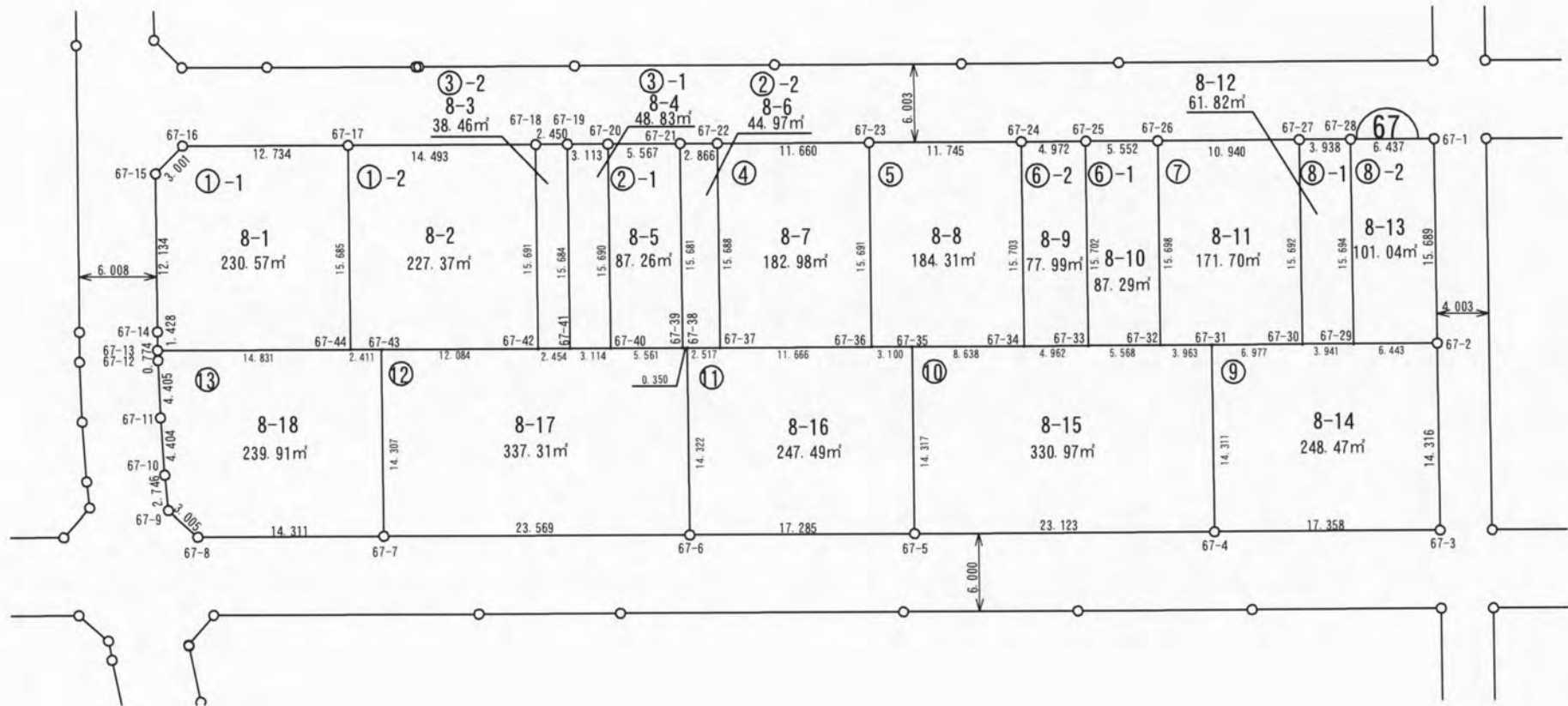
所 在	請西南三丁目	縮 尺	1/500	街区番号	59
-----	--------	-----	-------	------	----



ご注意
この図面は土地区画整理組合等から引き継いだものです。
換地処分時点のもので現況とは必ずしも一致しないことがあります。
参考図として取り扱い願います。

凡	例
	施行地区界
	町丁目界
	街区番号
①-3	画地番号
	辺長
165.29m ²	画地面積
12-1	換地処分後の土地

所在	請西南三丁目	縮尺	1/500	街区番号	67
----	--------	----	-------	------	----

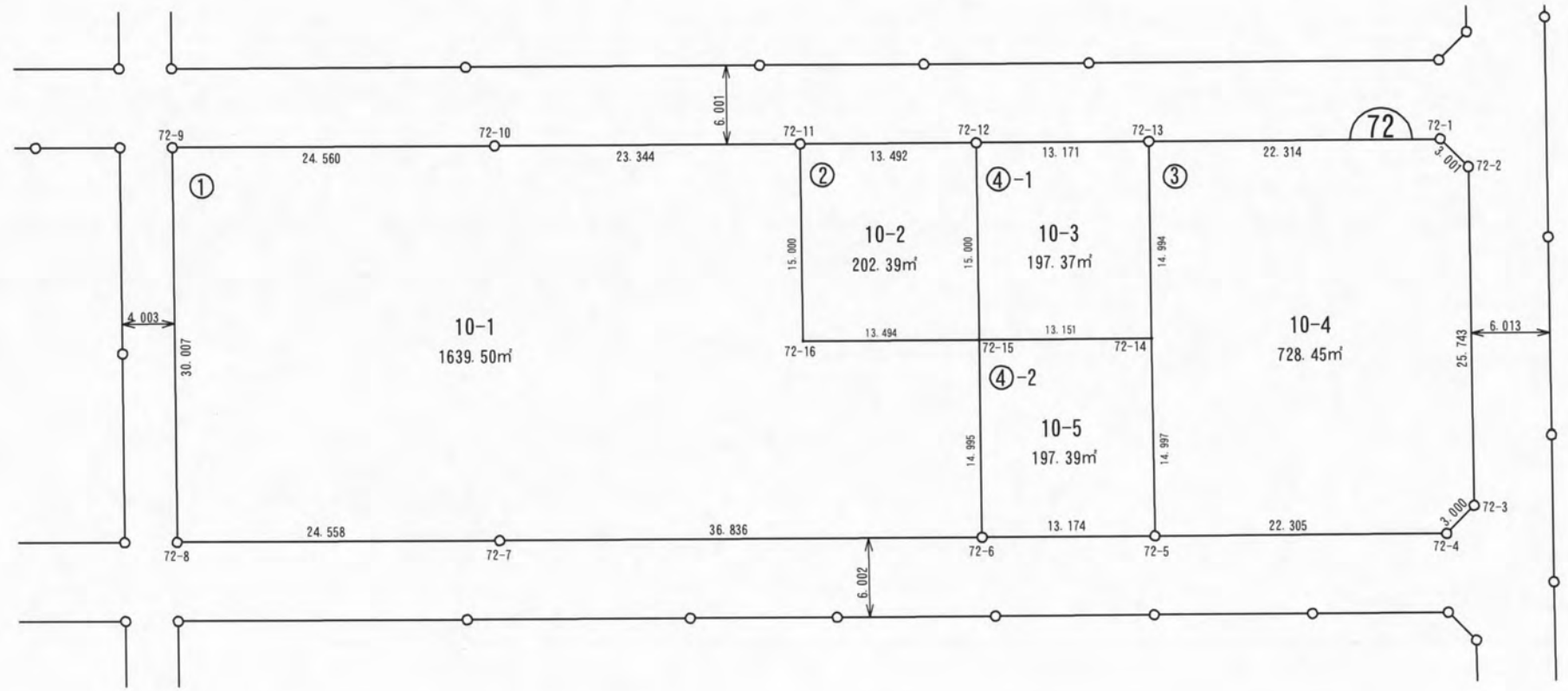


ご注意
この図面は土地区画整理組合等から引き継いだ
ものです。
換地処分時点のもので現況とは必ずしも一致し
ないことがあります。
参考図として取り扱い願います。

凡 例	
	施行地区界
	町丁目界
	街区番号
	画地番号
	辺 長
165.29m²	画地面積
12-1	換地処分後の土地

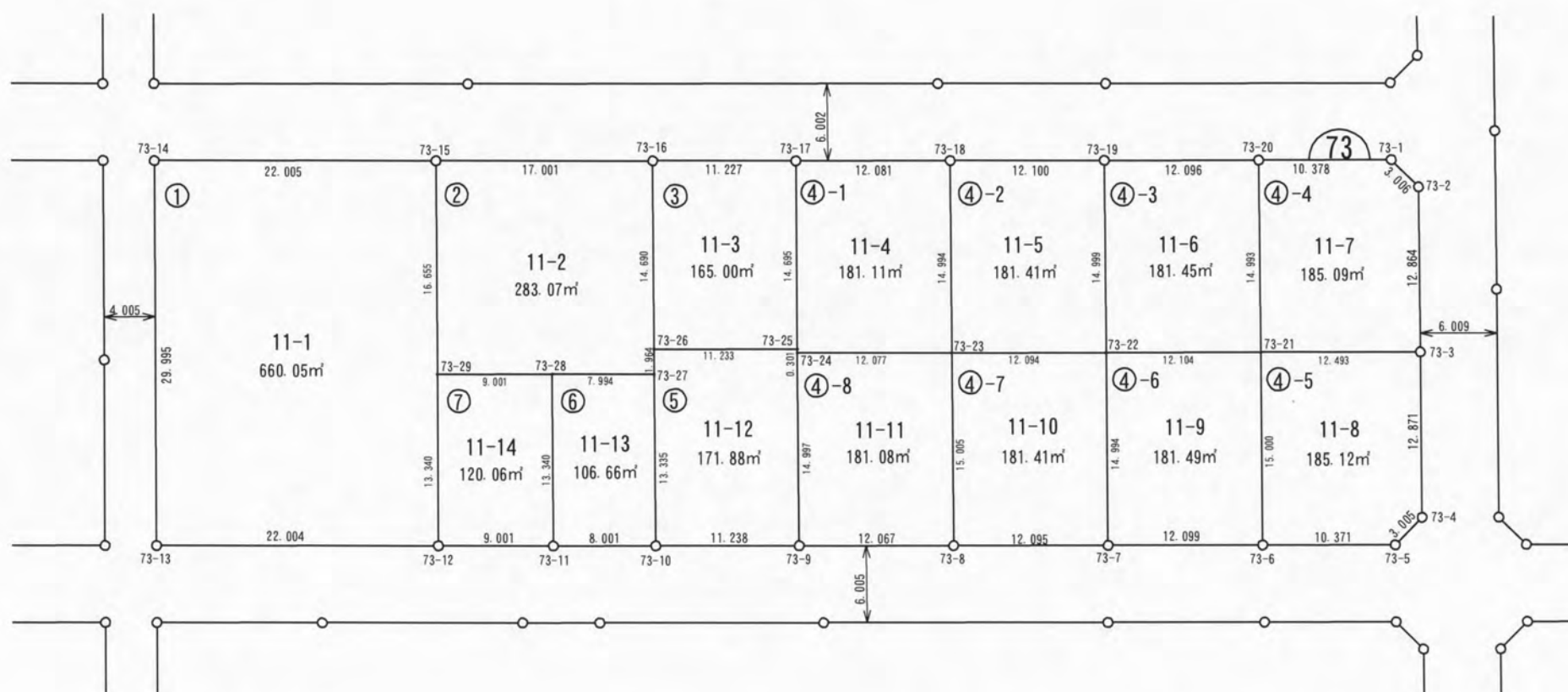
確定図

所在	請西南三丁目	縮尺	1/500	街区番号	72
----	--------	----	-------	------	----



ご注意
この図面は土地区画整理組合等から引き継いだものです。
換地処分時点のもので現況とは必ずしも一致しないことがあります。
参考図として取り扱い願います。

凡 例	
	施行地区界
	町丁目界
	街区番号
	画地番号
	辺 長
165.29m²	画地面積
12-1	換地処分後の土地

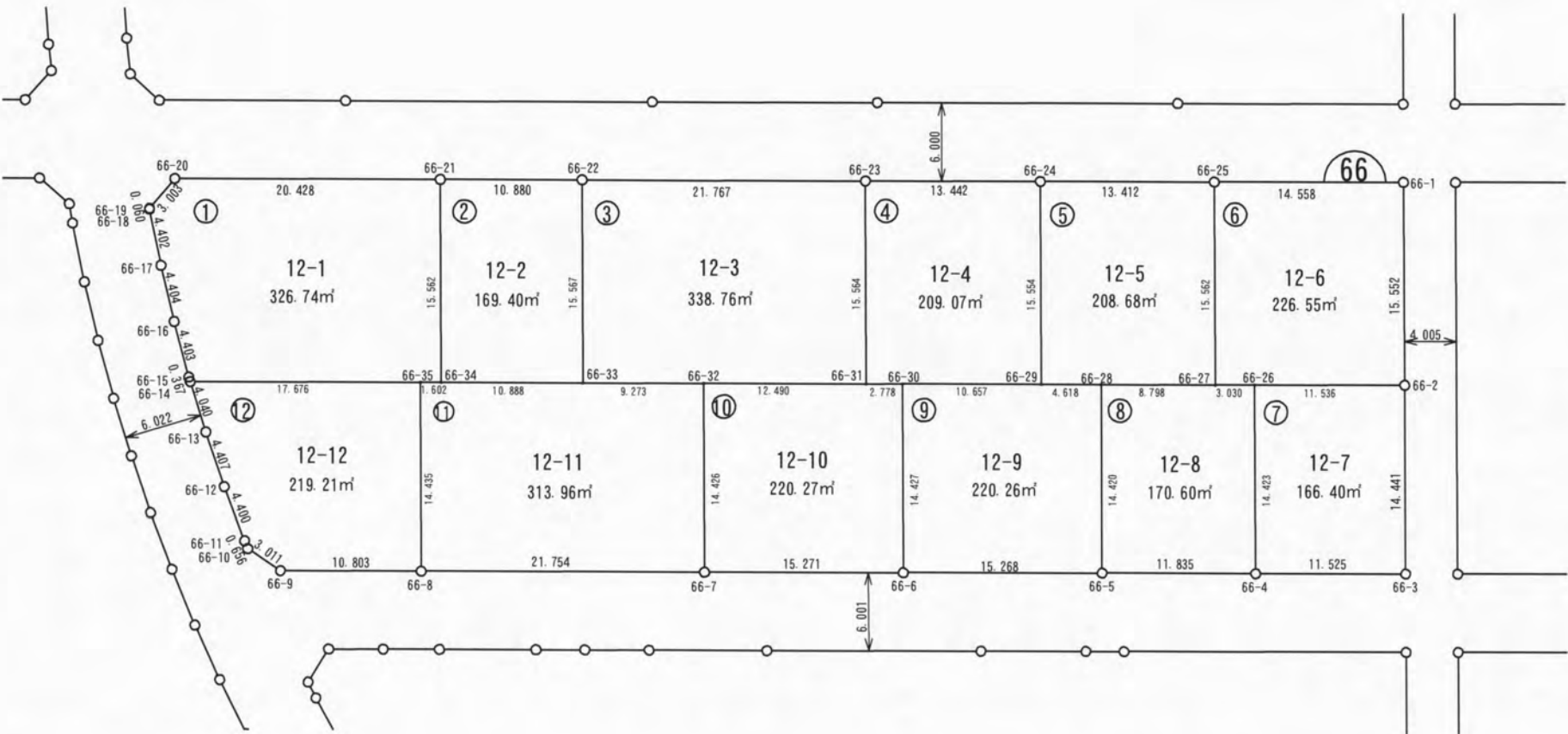


参考図として取り扱い願います。

凡	例
	施行地区界
	町丁目界
	街区番号
 -3	画地番号
	辺長
165.29m ²	画地面積
12-1	換地処分後の土地

確定図

所在	請西南三丁目	縮尺	1/500	街区番号	66
----	--------	----	-------	------	----



ご注意
この図面は土地区画整理組合等から引き継いだものです。
換地処分時点のもので現況とは必ずしも一致しないことがあります。
参考図として取り扱い願います。

凡 例	
	施行地区界
	町丁目界
	街区番号
	画地番号
	辺 長
165.29m²	画地面積
12-1	換地処分後の土地

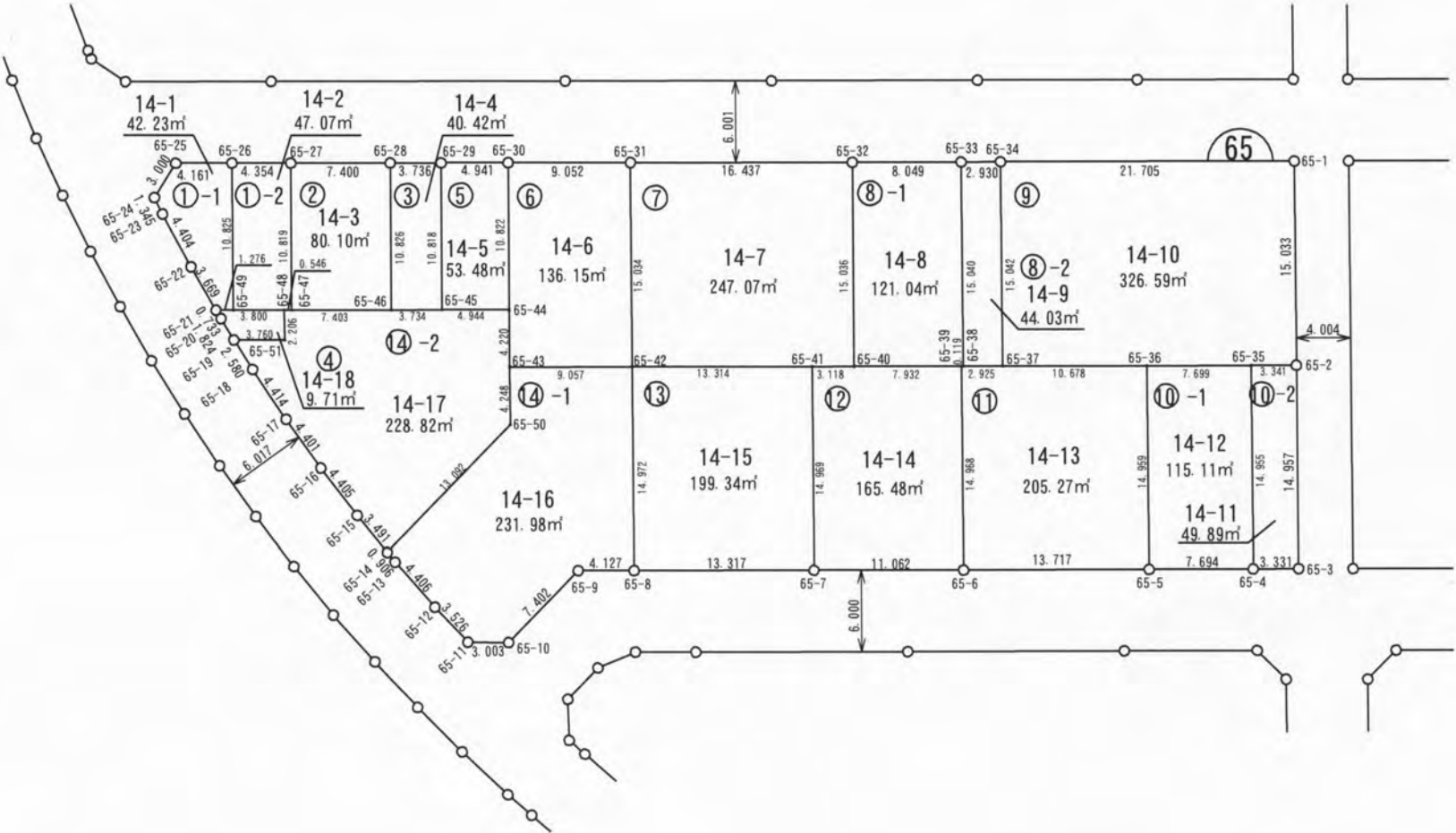


ご注意
この図面は土地区画整理組合等から引き継いだものです。
換地処分時点のもので現況とは必ずしも一致しないことがあります。
参考図として取り扱い願います。

凡 例	
	施行地区界
	町丁目界
	街区番号
	画地番号
	辺 長
165.29㎡	画地面積
12-1	換地処分後の土地

確定図

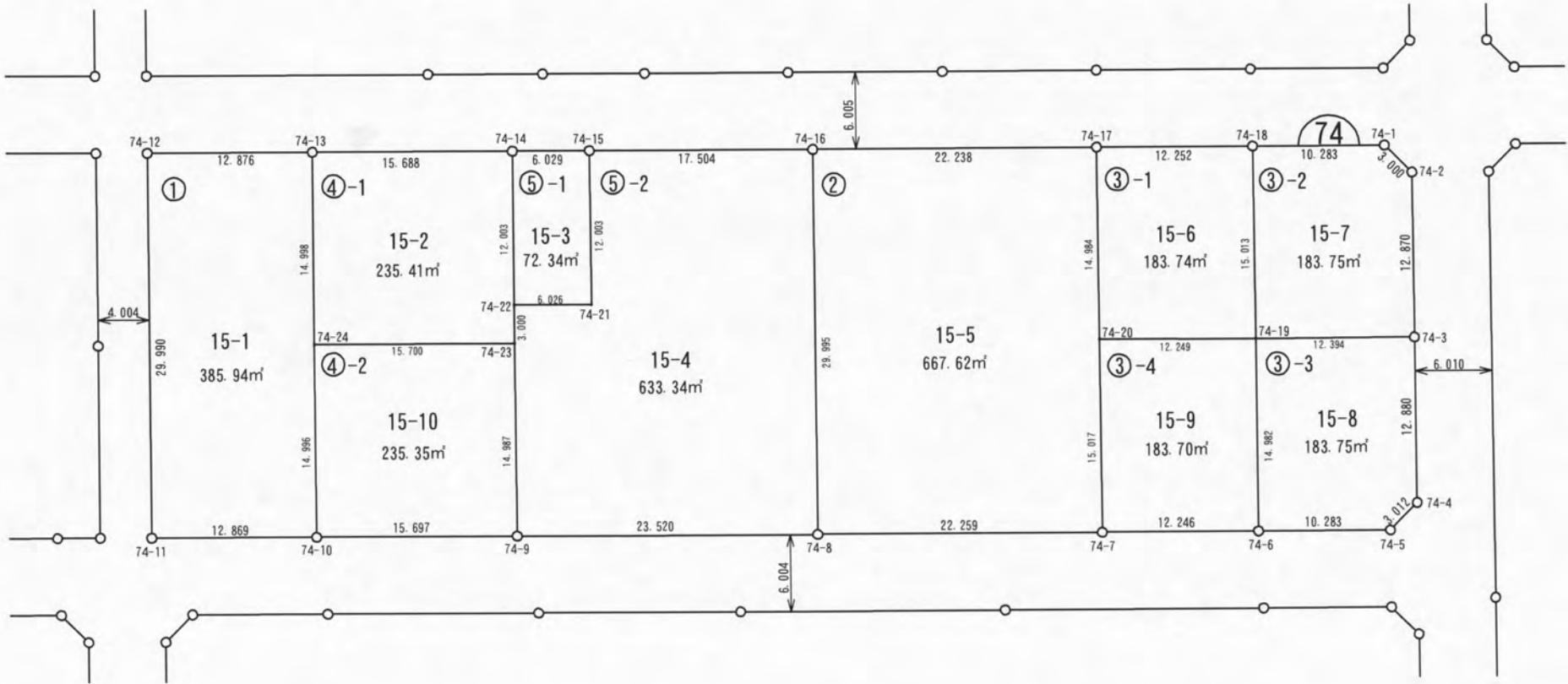
所在	請西南三丁目	縮尺	1/500	街区番号	65
----	--------	----	-------	------	----



ご注意
この図面は土地区画整理組合等から引き継いだ
ものです。
換地処分時点のもので現況とは必ずしも一致し
ないことがあります。
参考図として取り扱い願います。

凡 例	
	施行地区界
	町丁目界
	街区番号
	画地番号
	辺 長
165.29m ²	画地面積
12-1	換地処分後の土地

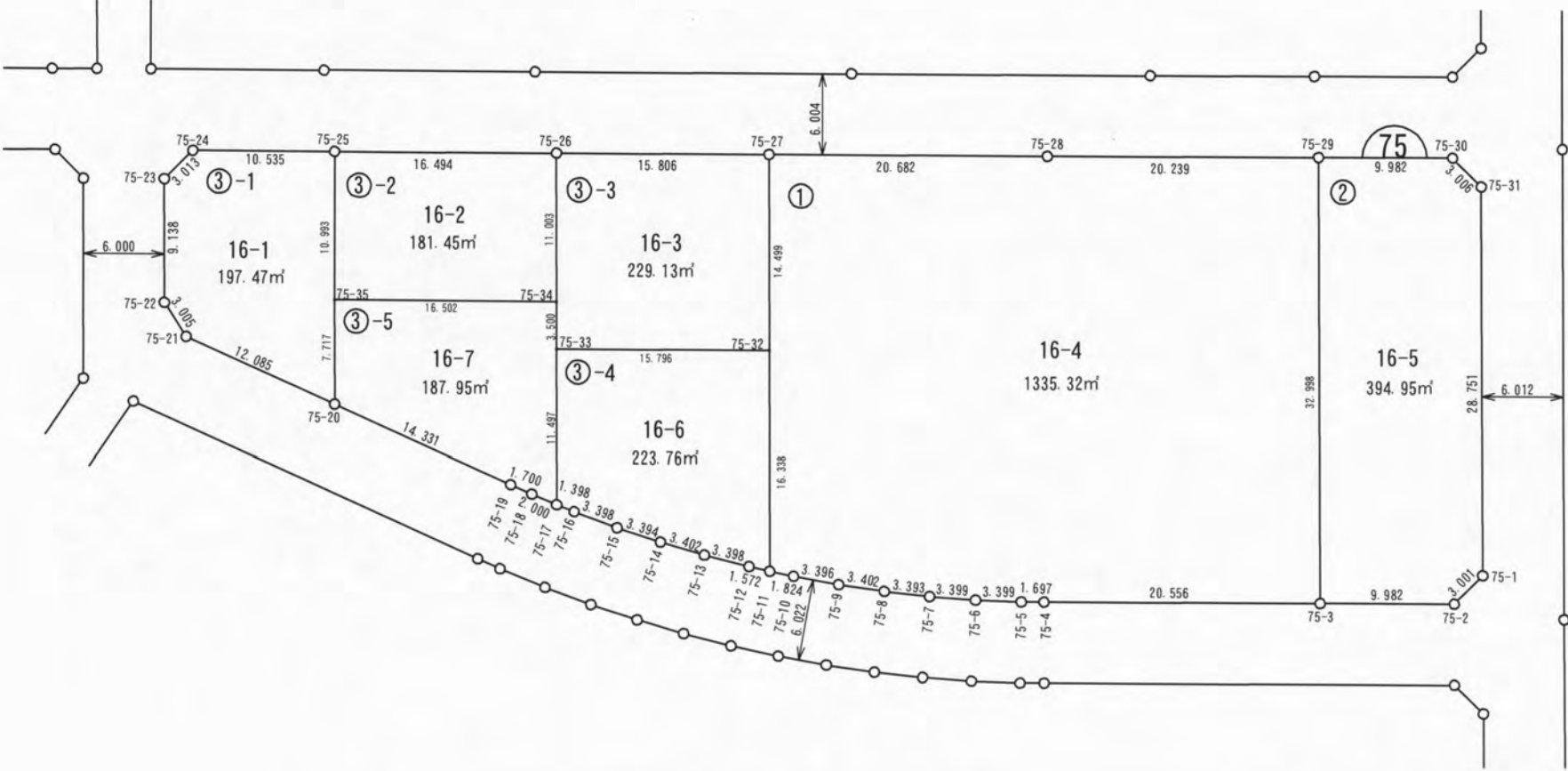
所在	請西南三丁目	縮尺	1/500	街区番号	74
----	--------	----	-------	------	----



ご注意
この図面は土地区画整理組合等から引き継いだものです。
換地処分時点のもので現況とは必ずしも一致しないことがあります。
参考図として取り扱い願います。

凡 例	
	施行地区界
	町丁目界
	街区番号
	画地番号
	辺 長
165.29m²	画地面積
12-1	換地処分後の土地

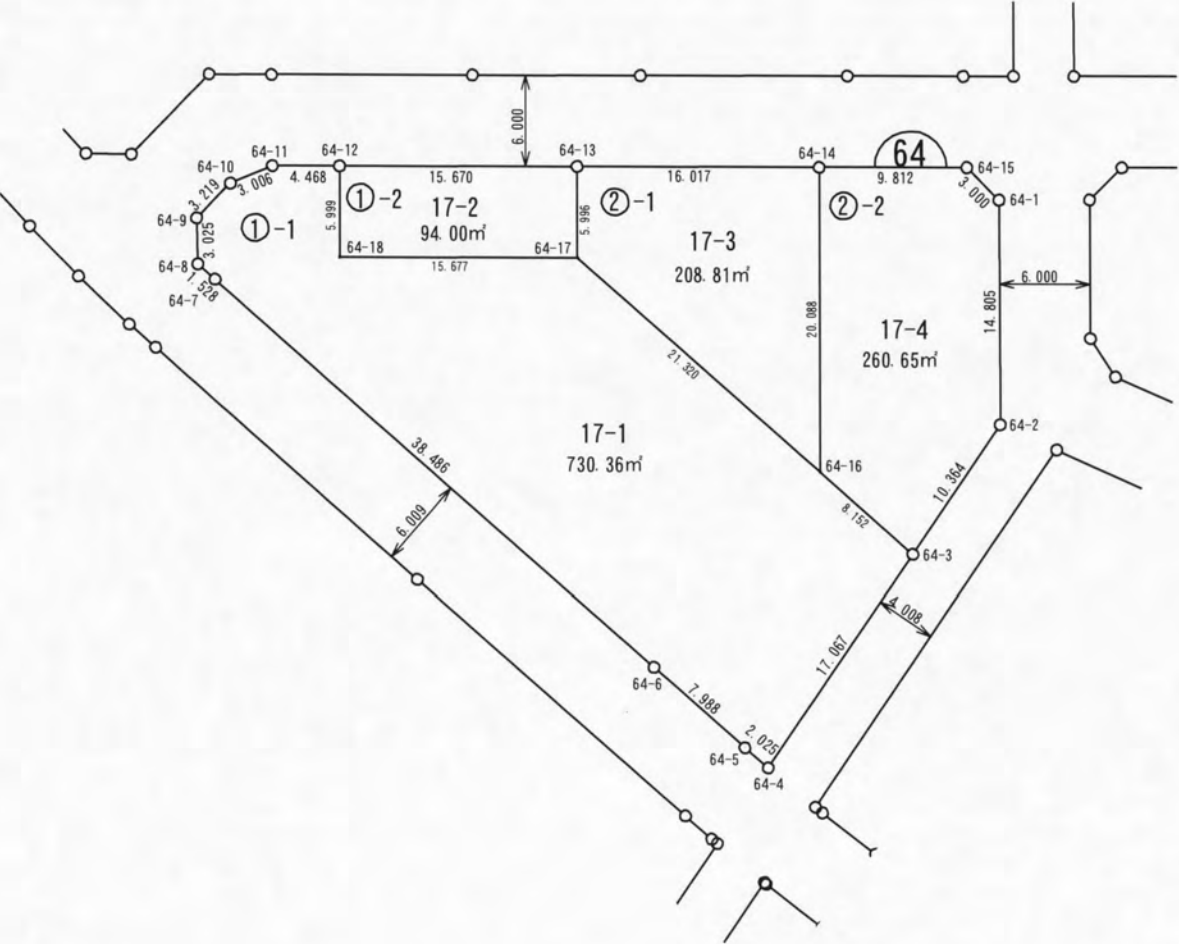
所在	請西南三丁目	縮尺	1/500	街区番号	75
----	--------	----	-------	------	----



ご注意
この図面は土地区画整理組合等から引き継いだものです。
換地処分時点のもので現況とは必ずしも一致しないことがあります。
参考図として取り扱い願います。

凡 例	
	施行地区界
	町丁目界
	街区番号
	画地番号
	辺 長
165.29m²	画地面積
12-1	換地処分後の土地

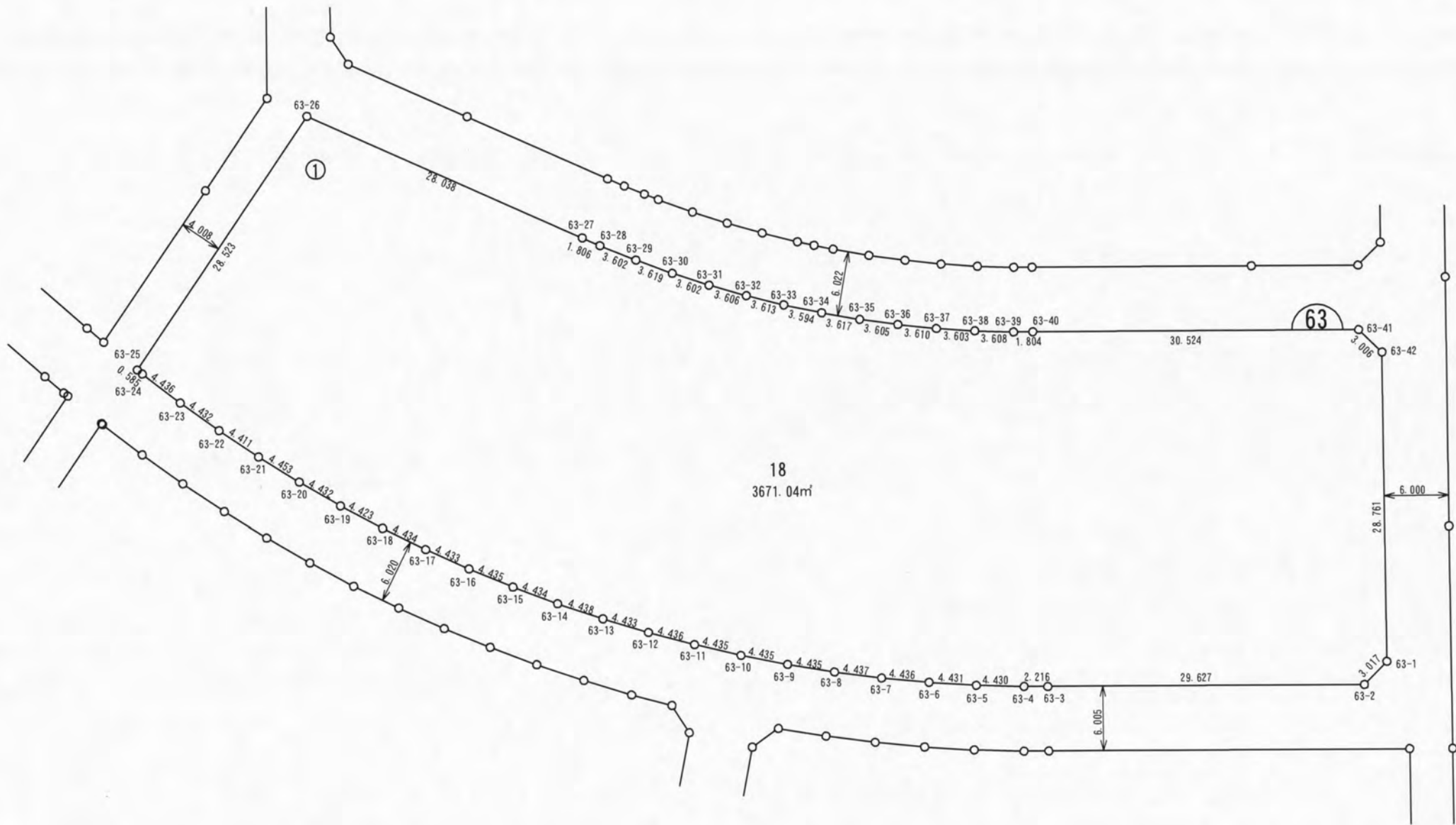
所在	請西南三丁目	縮尺	1/500	街区番号	64
----	--------	----	-------	------	----



ご注意
この図面は土地区画整理組合等から引き継いだ
ものです。
換地処分時点のもので現況とは必ずしも一致し
ないことがあります。
参考図として取り扱い願います。

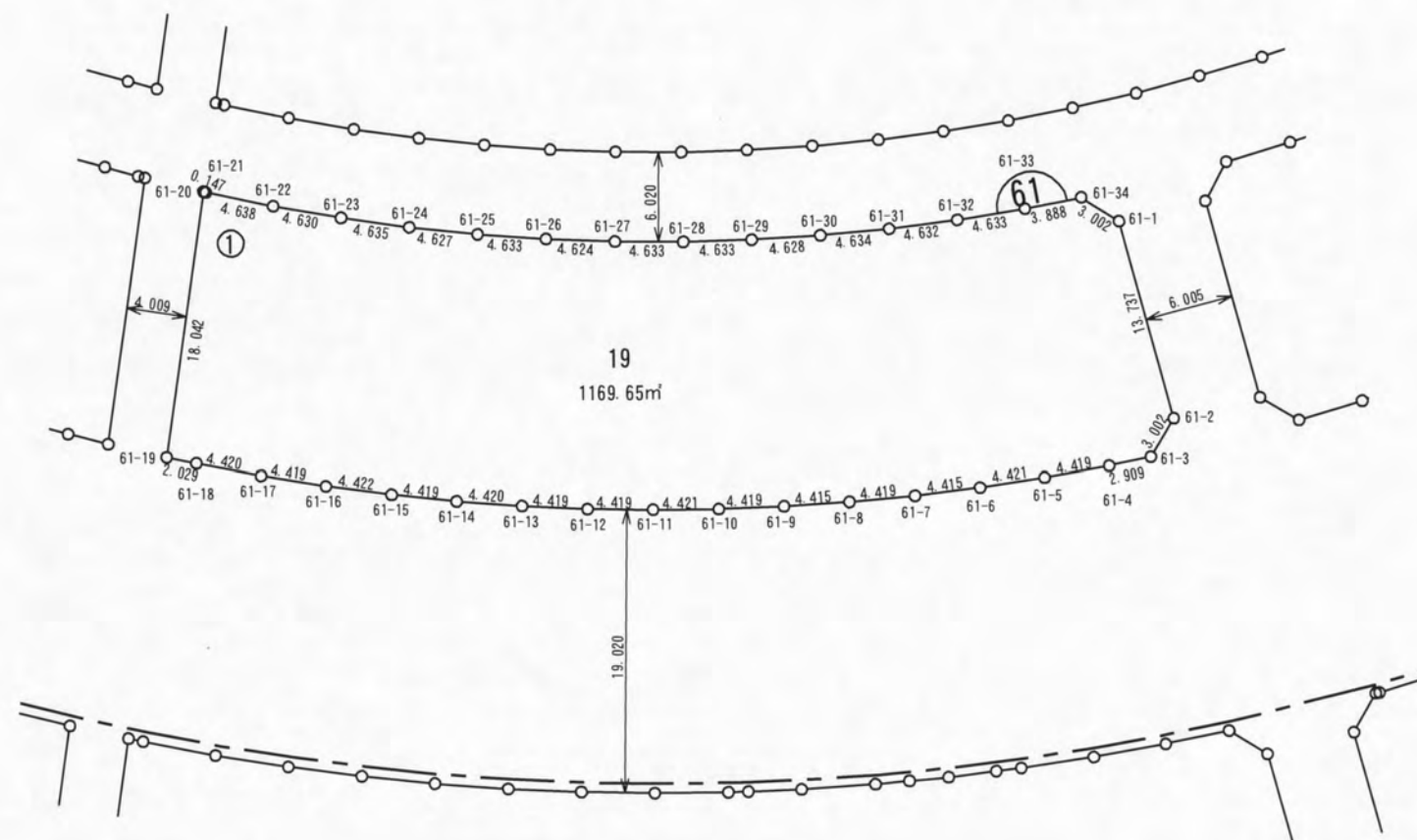
凡 例	
	施行地区界
	町 丁 目 界
	街 区 番 号
	画 地 番 号
	辺 長
165.29㎡	画 地 面 積
12-1	換地処分後の土地

所在	請西南三丁目	縮尺	1/500	街区番号	63
----	--------	----	-------	------	----



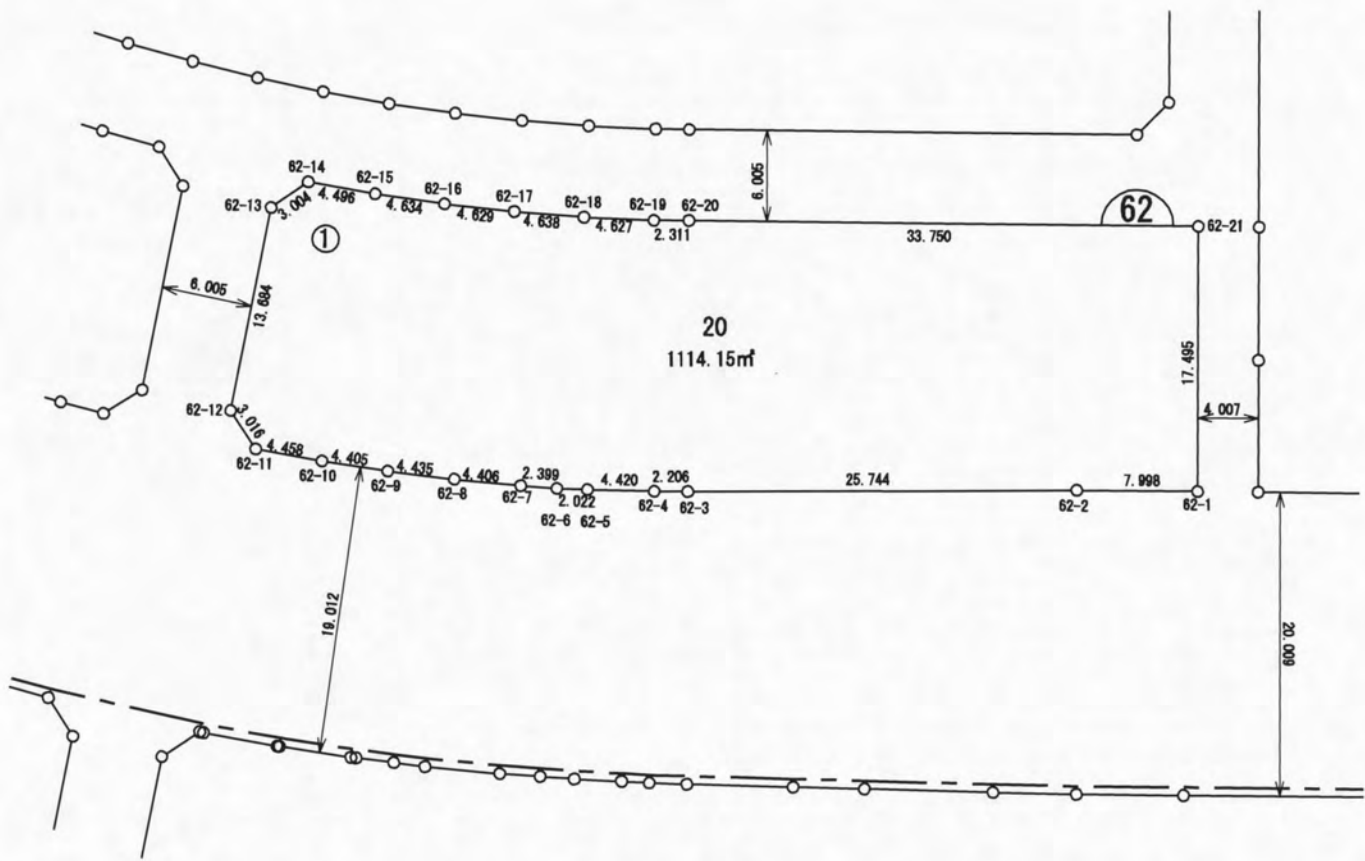
ご注意
この図面は土地区画整理組合等から引き継いだものです。
換地処分時点のもので現況とは必ずしも一致しないことがあります。
参考図として取り扱い願います。

凡 例	
	施行地区界
	町丁目界
	街区番号
	画地番号
	辺 長
165.29m²	画地面積
12-1	換地処分後の土地



凡	例
	施行地区界
	町丁目界
	街区番号
①-3	画地番号
	辺長
165.29㎡	画地面積
12-1	換地処分後の土地

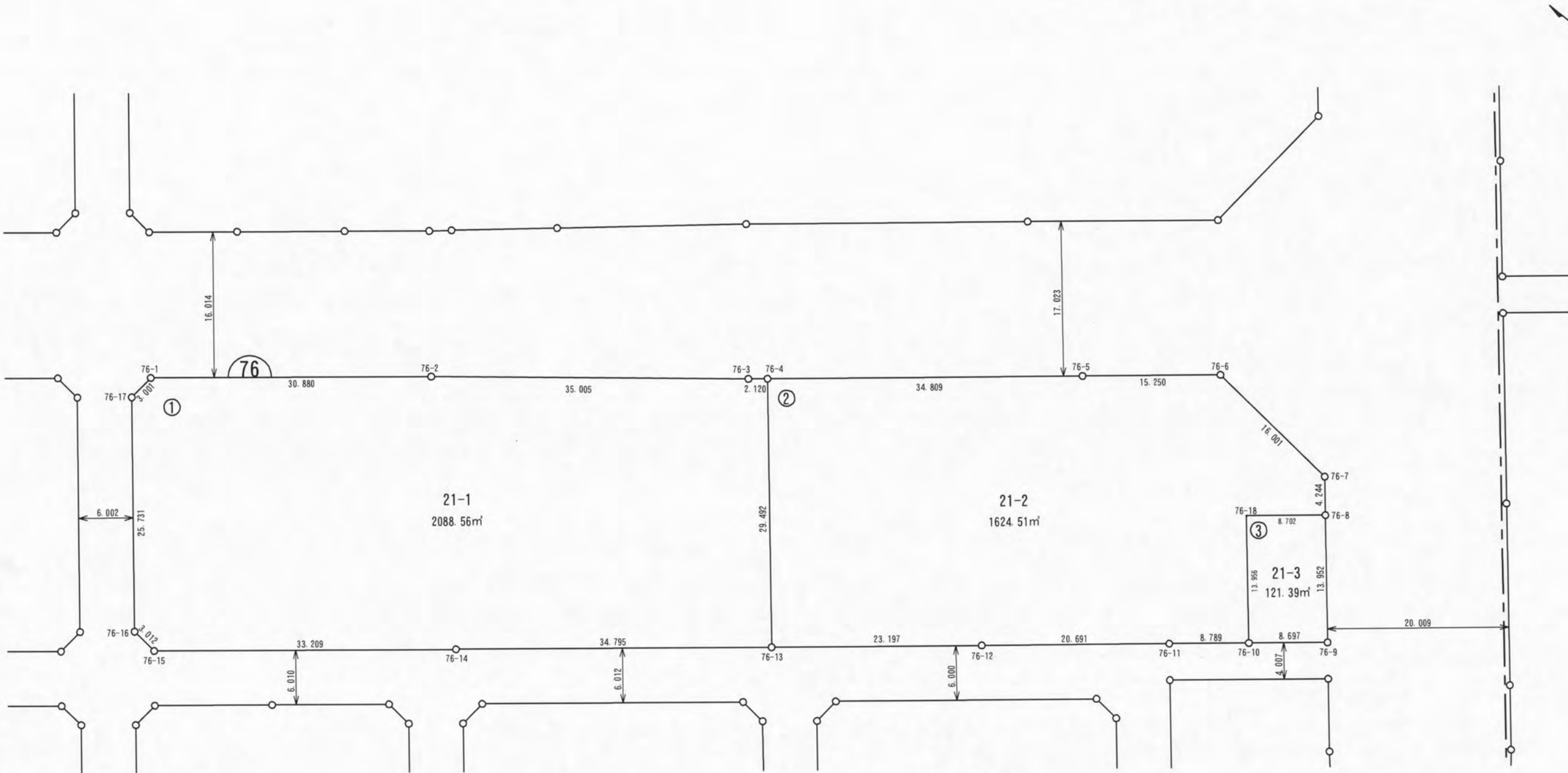
所在	請西南三丁目	縮尺	1/500	街区番号	62
----	--------	----	-------	------	----



ご注意
この図面は土地区画整理組合等から引き継いだ
ものです。
換地処分時点のもので現況とは必ずしも一致し
ないことがあります。
参考図として取り扱い願います。

凡 例	
	施行地区界
	町丁目界
	街区番号
	画地番号
	辺 長
165.29㎡	画地面積
12-1	換地処分後の土地

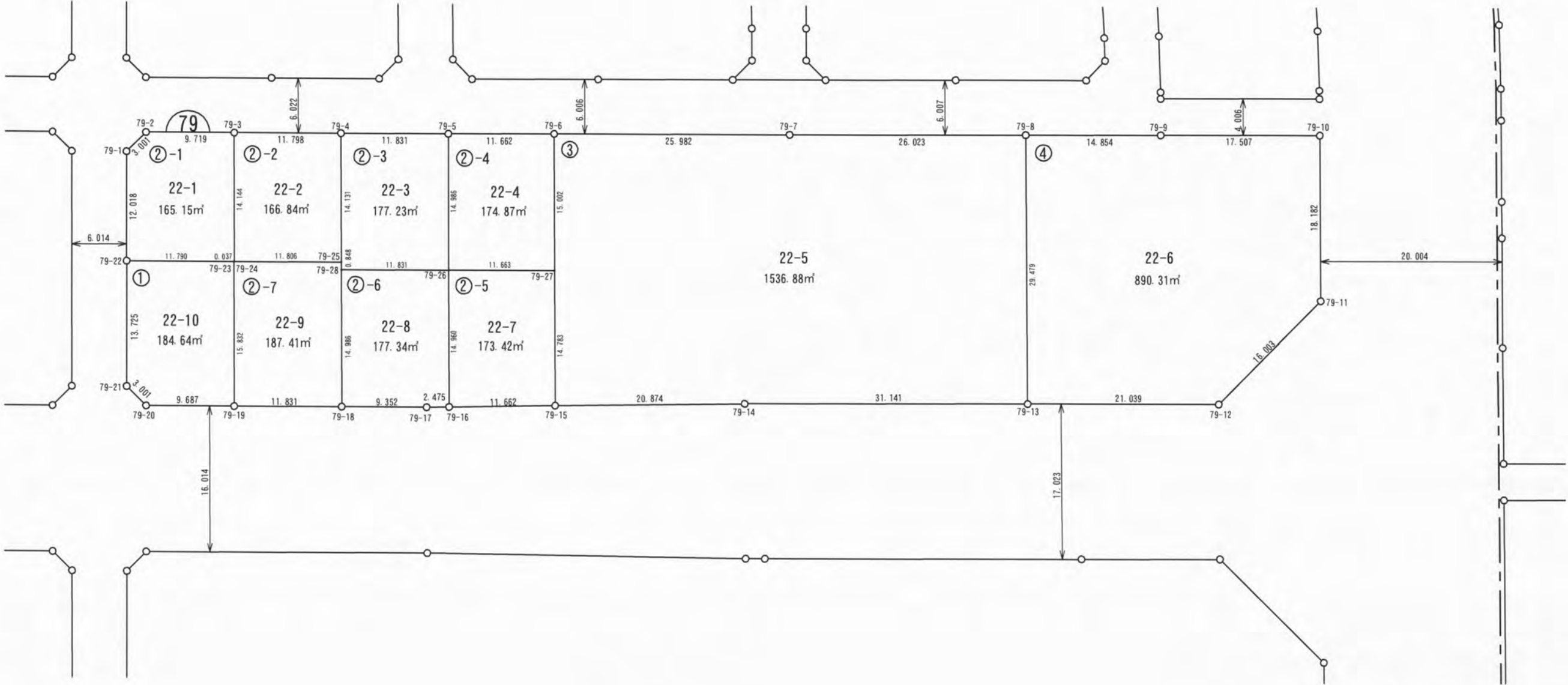
所在	請西南三丁目	縮尺	1/500	街区番号	76
----	--------	----	-------	------	----



ご注意
この図面は土地区画整理組合等から引き継いだものです。
換地処分時点のもので現況とは必ずしも一致しないことがあります。
参考図として取り扱い願います。

凡 例	
	施行地区界
	町丁目界
	街区番号
	画地番号
	辺 長
165.29m²	画地面積
12-1	換地処分後の土地

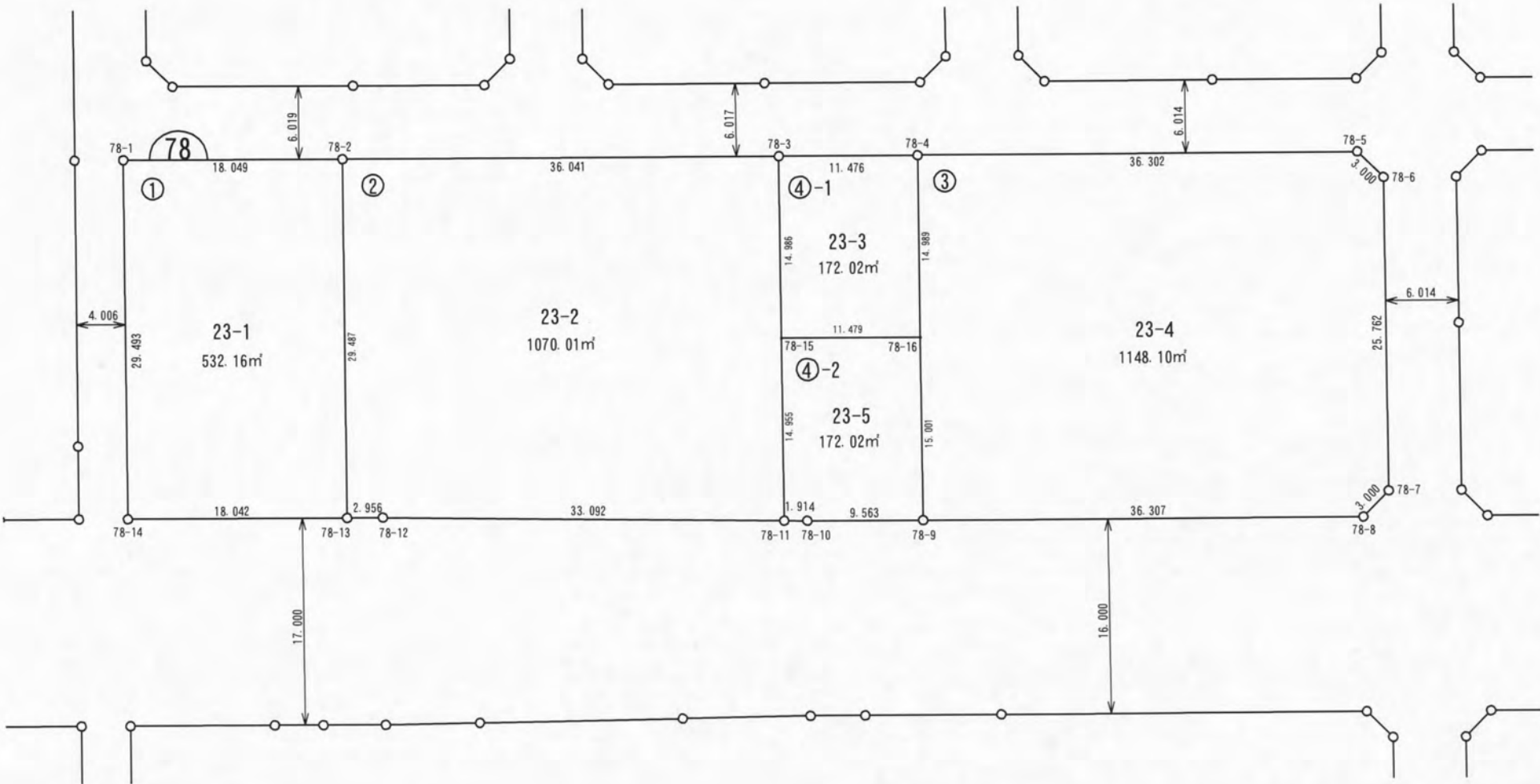
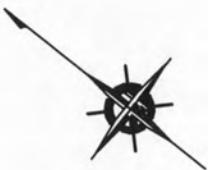
所在	請西南三丁目	縮尺	1/500	街区番号	79
----	--------	----	-------	------	----



ご注意
この図面は土地区画整理組合等から引き継いだものです。
換地処分時点のもので現況とは必ずしも一致しないことがあります。
参考図として取り扱い願います。

凡 例	
	施行地区界
	町丁目界
	街区番号
	画地番号
	辺 長
165.29㎡	画地面積
12-1	換地処分後の土地

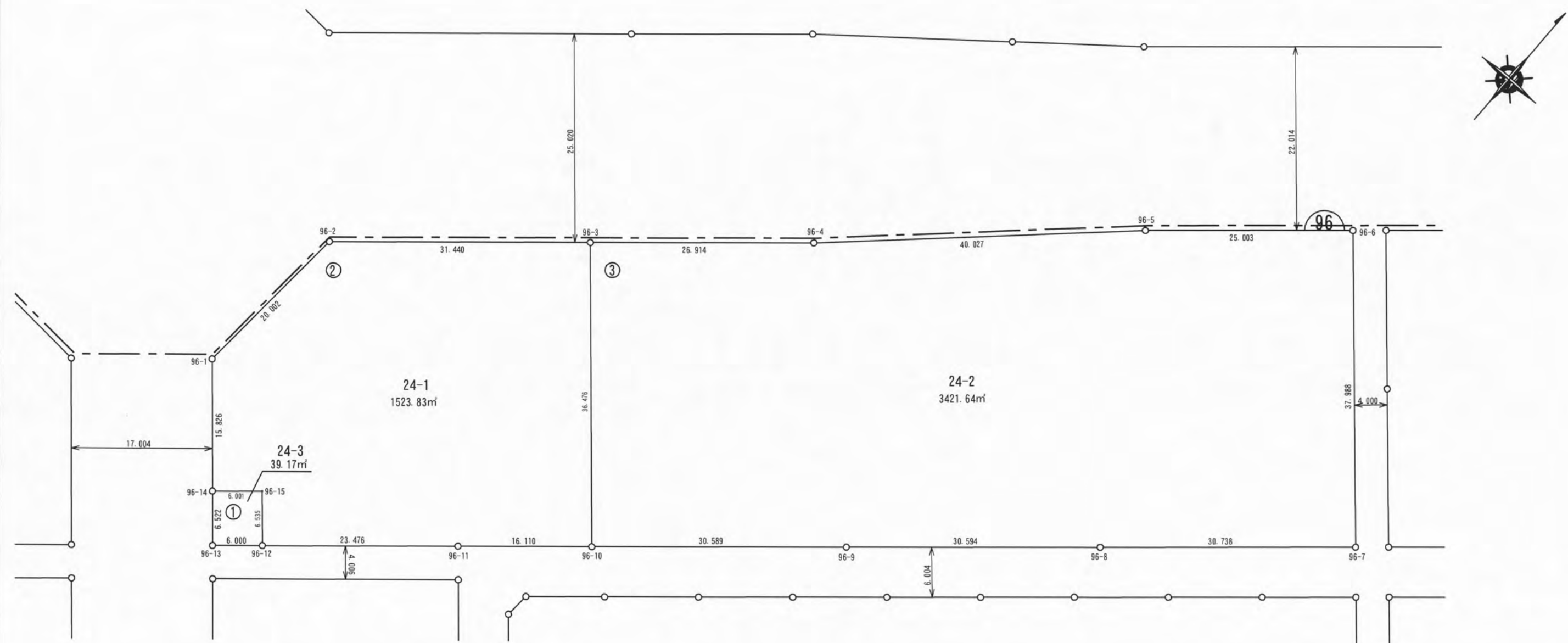
所在	請西南三丁目	縮尺	1/500	街区番号	78
----	--------	----	-------	------	----



ご注意
この図面は土地区画整理組合等から引き継いだものです。
換地処分時点のもので現況とは必ずしも一致しないことがあります。
参考図として取り扱い願います。

凡 例	
	施行地区界
	町丁目界
	街区番号
	画地番号
	辺 長
165.29㎡	画地面積
12-1	換地処分後の土地

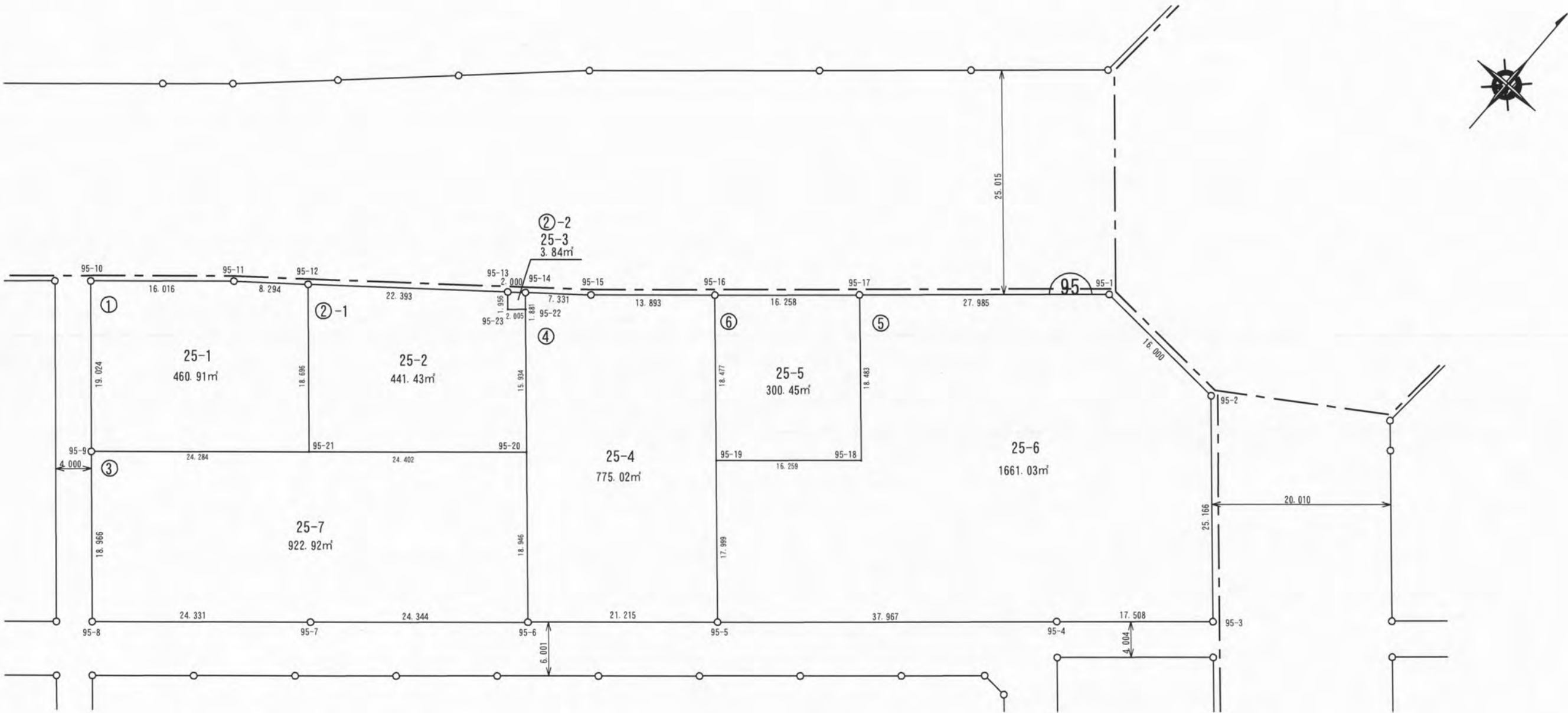
所在	請西南三丁目	縮尺	1/500	街区番号	96
----	--------	----	-------	------	----



ご注意
この図面は土地区画整理組合等から引き継いだ
ものです。
換地処分時点のもので現況とは必ずしも一致し
ないことがあります。
参考図として取り扱い願います。

凡 例	
	施行地区界
	町丁目界
	街区番号
	画地番号
	辺 長
165.29m²	画地面積
12-1	換地処分後の土地

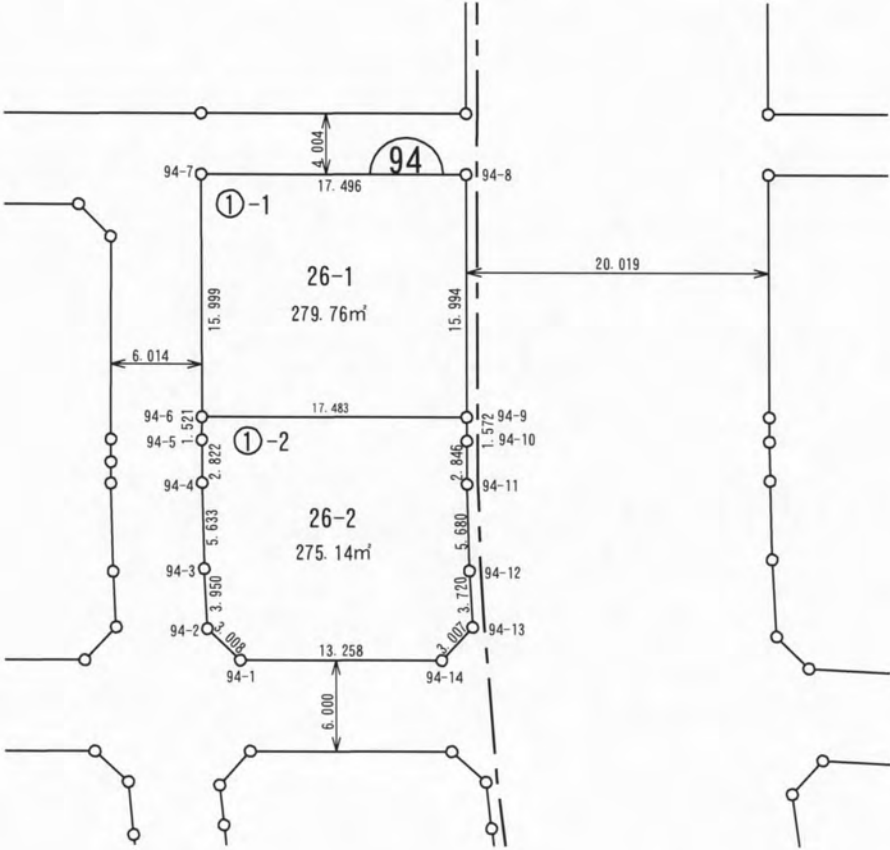
所在	請西南三丁目	縮尺	1/500	街区番号	95
----	--------	----	-------	------	----



ご注意
この図面は土地区画整理組合等から引き継いだものです。
換地処分時点のもので現況とは必ずしも一致しないことがあります。
参考図として取り扱い願います。

凡 例	
	施行地区界
	町丁目界
	街区番号
	画地番号
	辺 長
165.29m²	画地面積
12-1	換地処分後の土地

所在	請西南三丁目	縮尺	1/500	街区番号	94
----	--------	----	-------	------	----

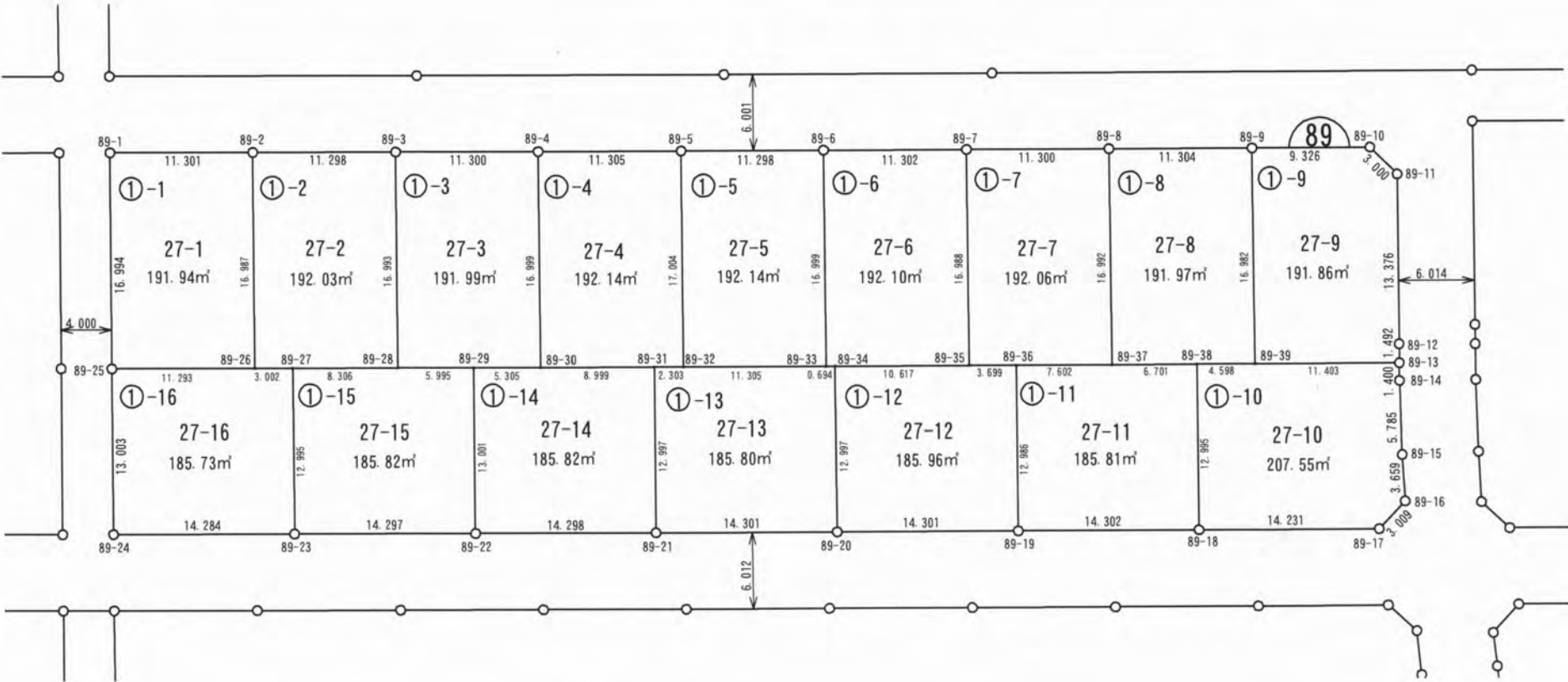


ご注意
この図面は土地区画整理組合等から引き継いだものです。
換地処分時点のもので現況とは必ずしも一致しないことがあります。
参考図として取り扱い願います。

凡 例	
	施行地区界
	町丁目界
	街区番号
	画地番号
	辺 長
165.29m²	画地面積
12-1	換地処分後の土地

確定図

所在	請西南三丁目	縮尺	1/500	街区番号	89
----	--------	----	-------	------	----

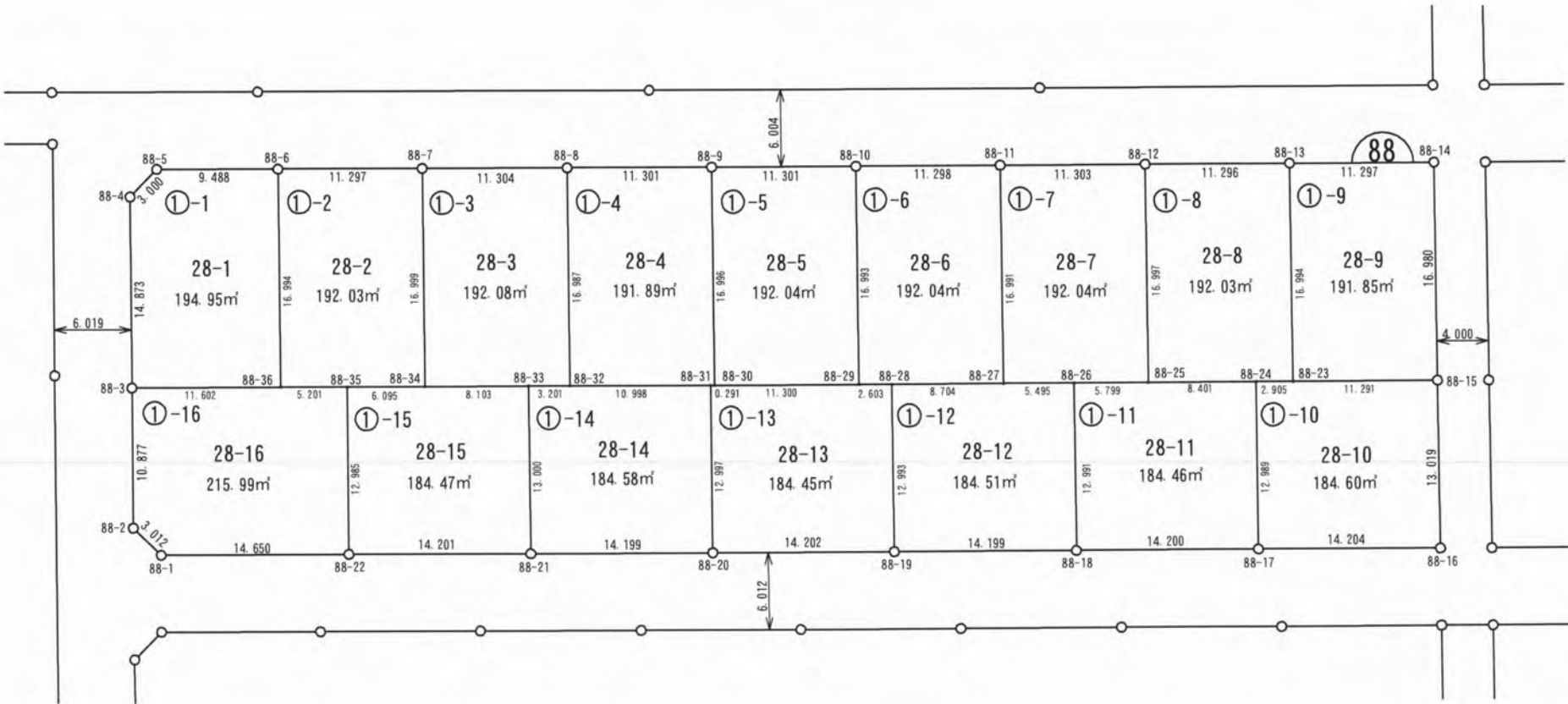


ご注意
この図面は土地区画整理組合等から引き継いだものです。
換地処分時点のもので現況とは必ずしも一致しないことがあります。
参考図として取り扱い願います。

凡 例	
	施行地区界
	町丁目界
	街区番号
	画地番号
	辺 長
165.29㎡	画地面積
12-1	換地処分後の土地

確定図

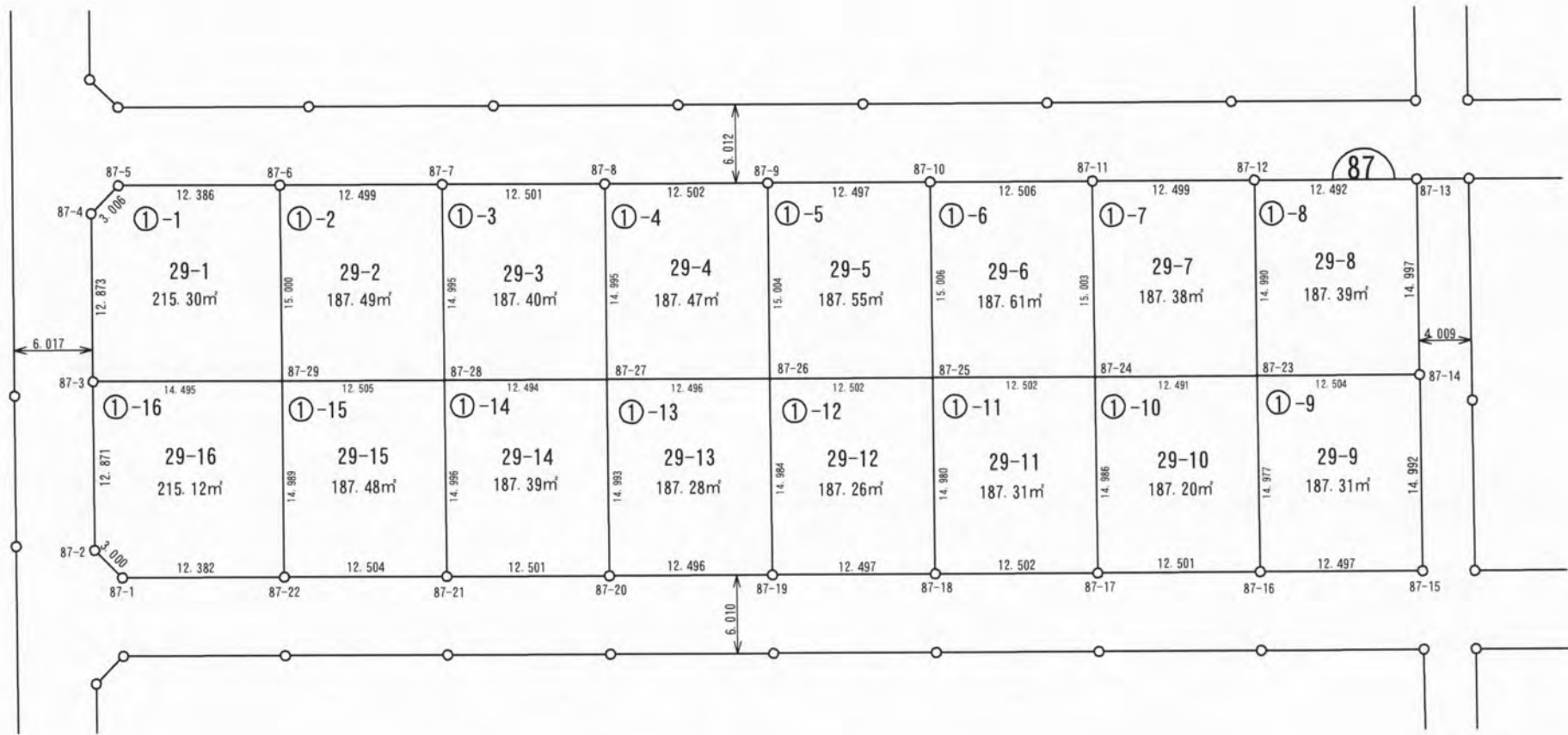
所在	請西南三丁目	縮尺	1/500	街区番号	88
----	--------	----	-------	------	----



ご注意
この図面は土地区画整理組合等から引き継いだものです。
換地処分時点のもので現況とは必ずしも一致しないことがあります。
参考図として取り扱い願います。

凡 例	
	施行地区界
	町丁目界
	街区番号
	画地番号
	辺 長
165.29m²	画地面積
12-1	換地処分後の土地

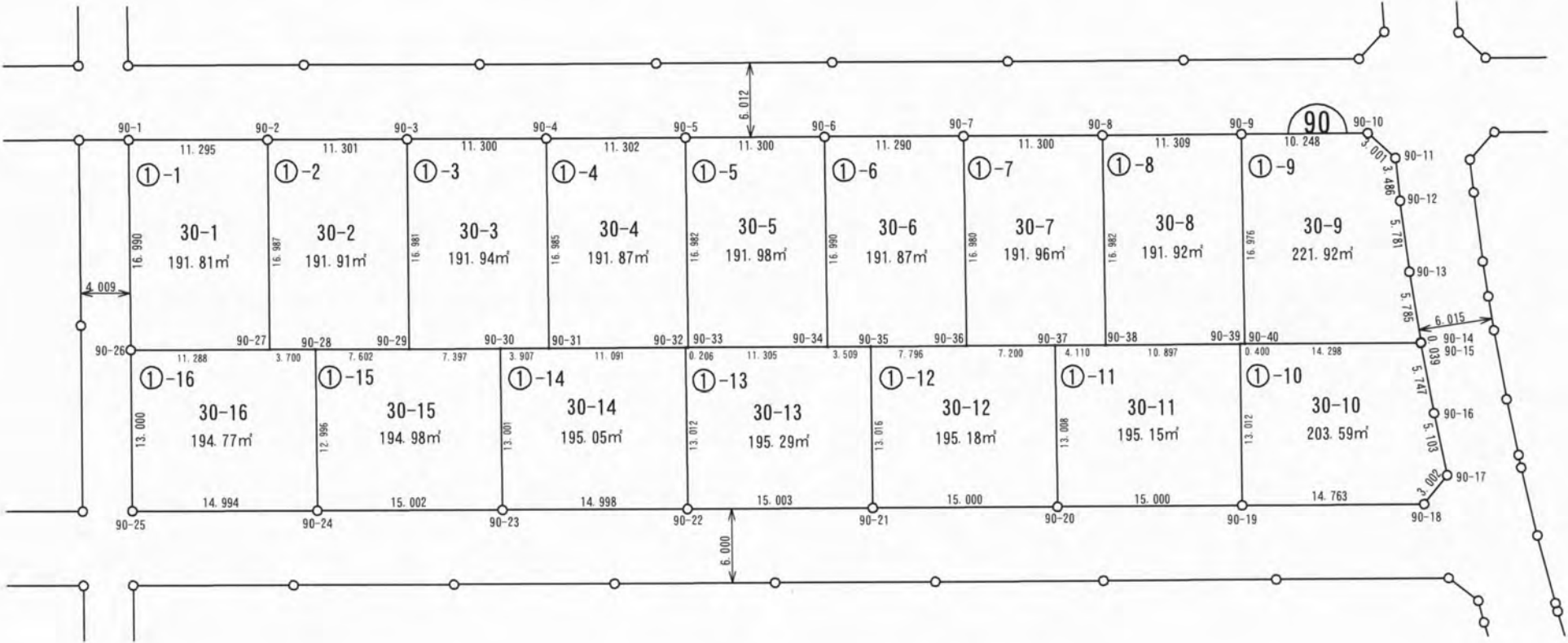
所在	請西南三丁目	縮尺	1/500	街区番号	87
----	--------	----	-------	------	----



ご注意
この図面は土地区画整理組合等から引き継いだものです。
換地処分時点のもので現況とは必ずしも一致しないことがあります。
参考図として取り扱い願います。

凡 例	
	施行地区界
	町丁目界
	街区番号
	画地番号
	辺 長
165.29m²	画地面積
12-1	換地処分後の土地

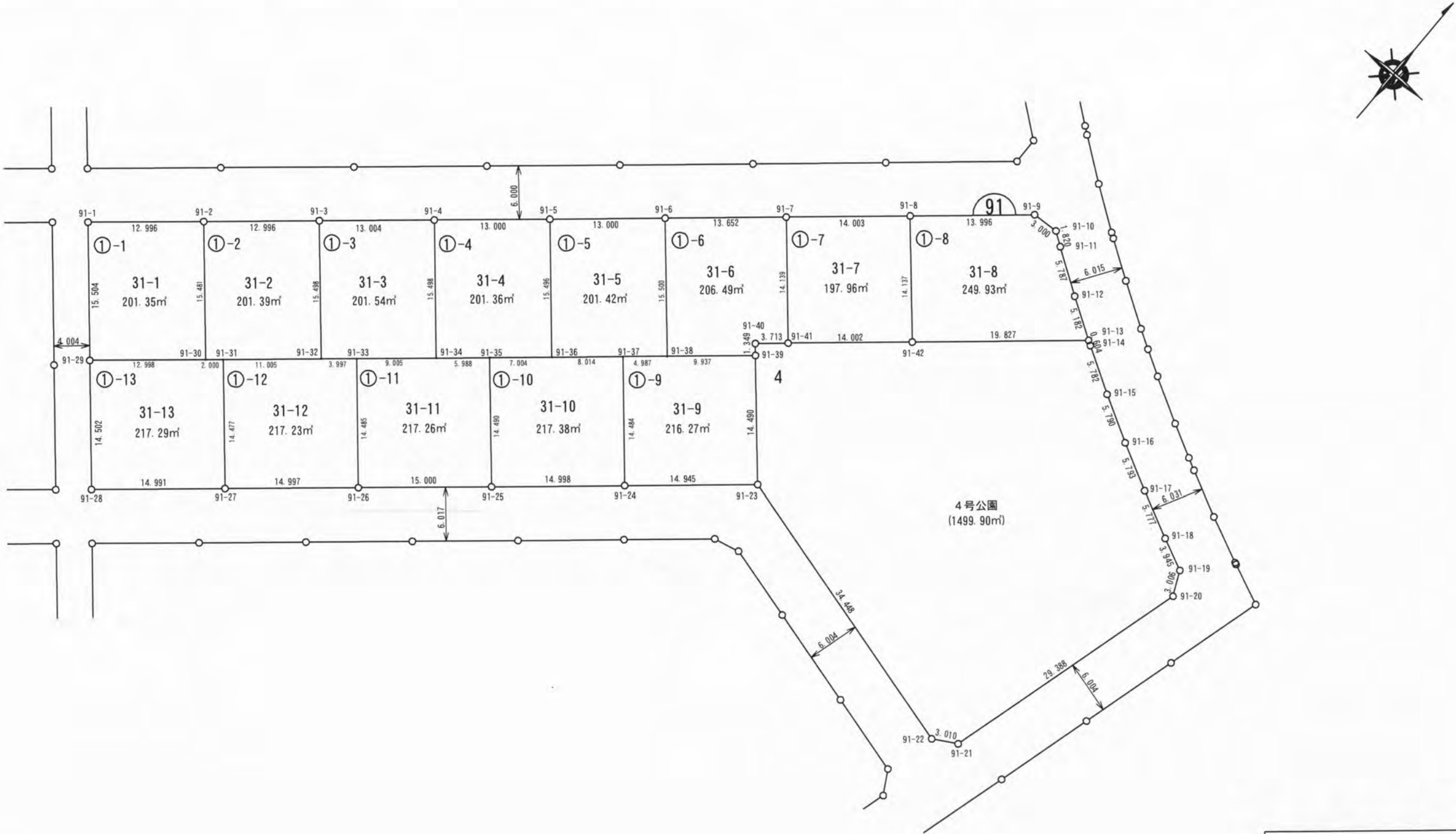
所在	請西南三丁目	縮尺	1/500	街区番号	90
----	--------	----	-------	------	----



ご注意
この図面は土地区画整理組合等から引き継いだものです。
換地処分時点のもので現況とは必ずしも一致しないことがあります。
参考図として取り扱い願います。

凡 例	
	施行地区界
	町丁目界
	街区番号
	画地番号
	辺 長
165.29m²	画地面積
12-1	換地処分後の土地

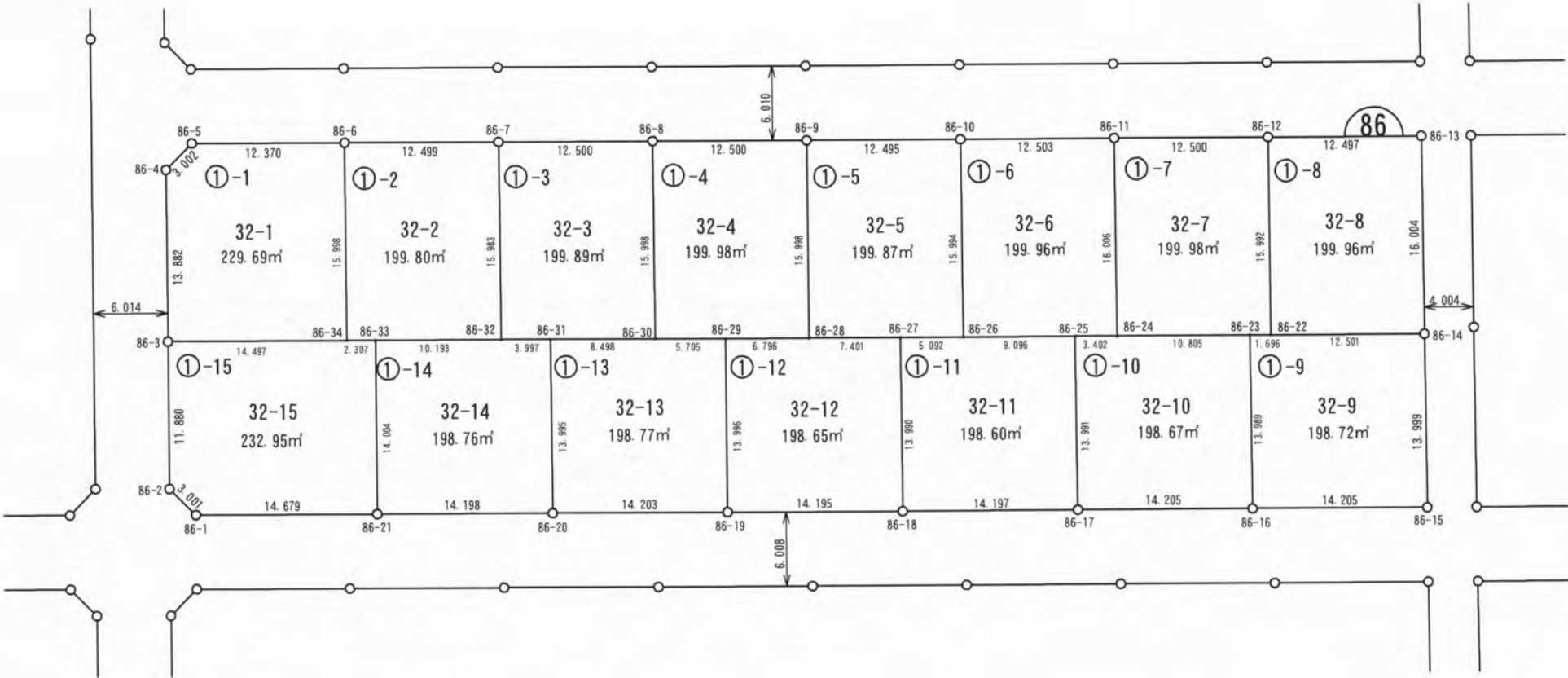
所在	請西南三丁目	縮尺	1/500	街区番号	91
----	--------	----	-------	------	----



ご注意
この図面は土地区画整理組合等から引き継いだものです。
換地処分時点のもので現況とは必ずしも一致しないことがあります。
参考図として取り扱い願います。

凡 例	
	施行地区界
	町丁目界
	街区番号
	画地番号
	辺 長
165.29㎡	画 地 面 積
12-1	換地処分後の土地

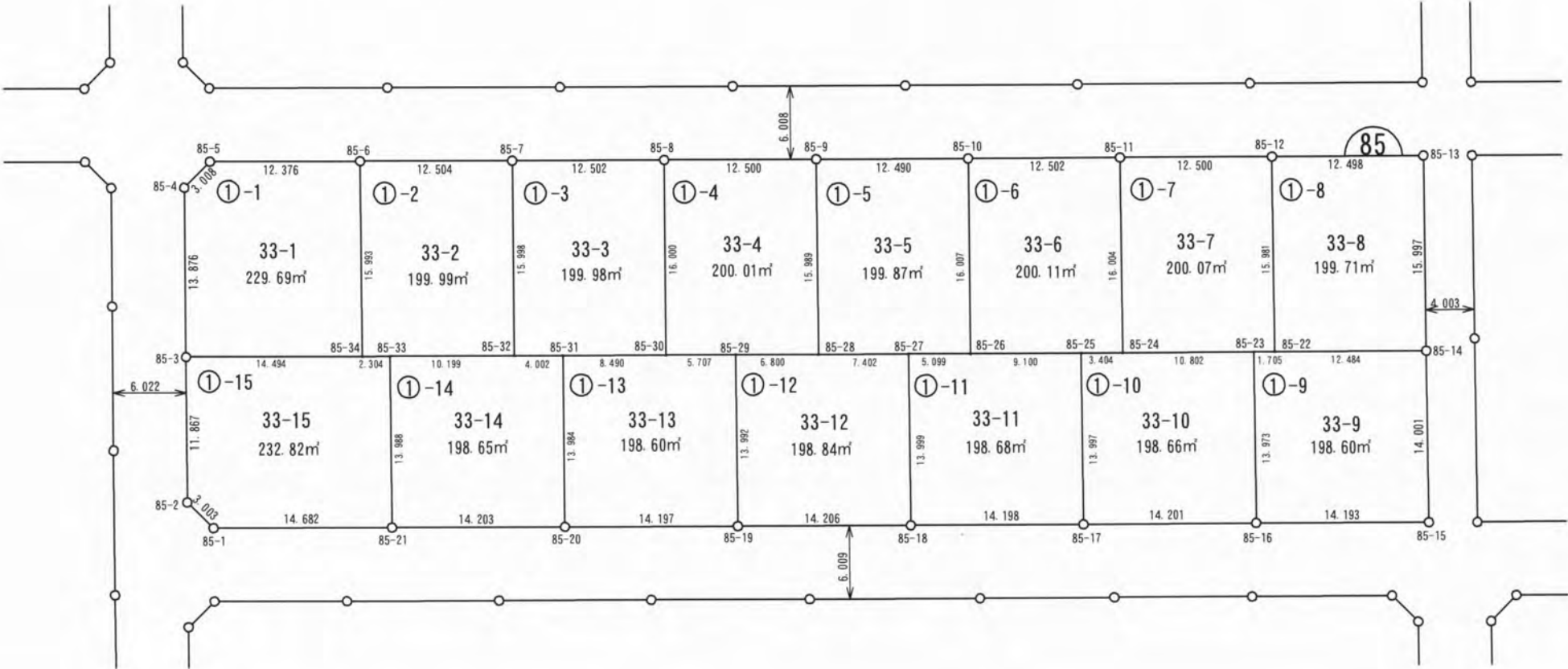
所在	請西南三丁目	縮尺	1/500	街区番号	86
----	--------	----	-------	------	----



ご注意
この図面は土地区画整理組合等から引き継いだものです。
換地処分時点のもので現況とは必ずしも一致しないことがあります。
参考図として取り扱い願います。

凡 例	
	施行地区界
	町丁目界
	街区番号
	画地番号
	辺 長
165.29m²	画地面積
12-1	換地処分後の土地

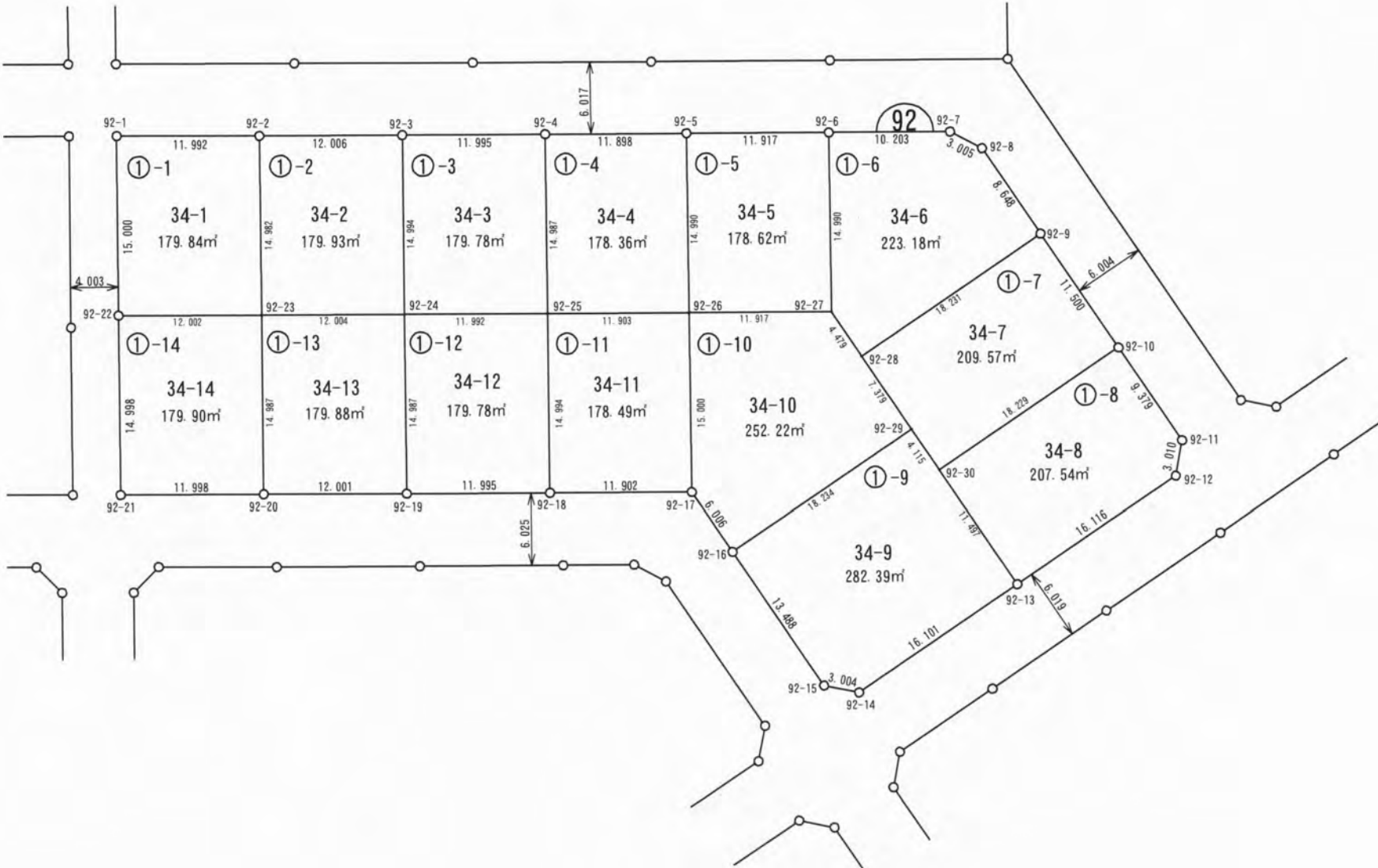
所在	請西南三丁目	縮尺	1/500	街区番号	85
----	--------	----	-------	------	----



ご注意
この図面は土地区画整理組合等から引き継いだものです。
換地処分時点のもので現況とは必ずしも一致しないことがあります。
参考図として取り扱い願います。

凡 例	
	施行地区界
	町丁目界
	街区番号
	画地番号
	辺 長
165.29m ²	画地面積
12-1	換地処分後の土地

所在	請西南三丁目	縮尺	1/500	街区番号	92
----	--------	----	-------	------	----

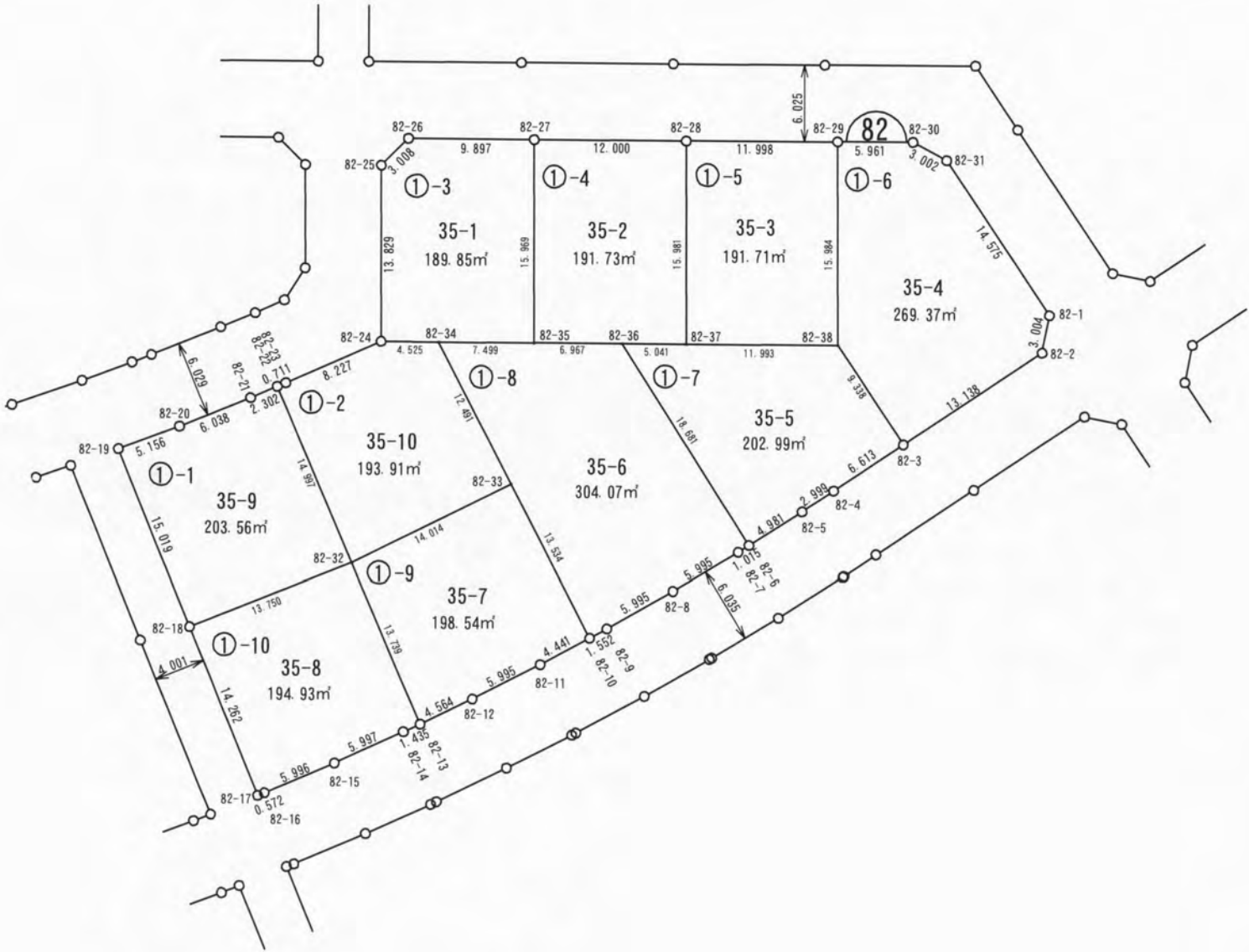


ご注意
この図面は土地区画整理組合等から引き継いだものです。
換地処分時点のもので現況とは必ずしも一致しないことがあります。
参考図として取り扱い願います。

凡 例	
	施行地区界
	町丁目界
	街区番号
	画地番号
	辺 長
165.29㎡	画地面積
12-1	換地処分後の土地

確定図

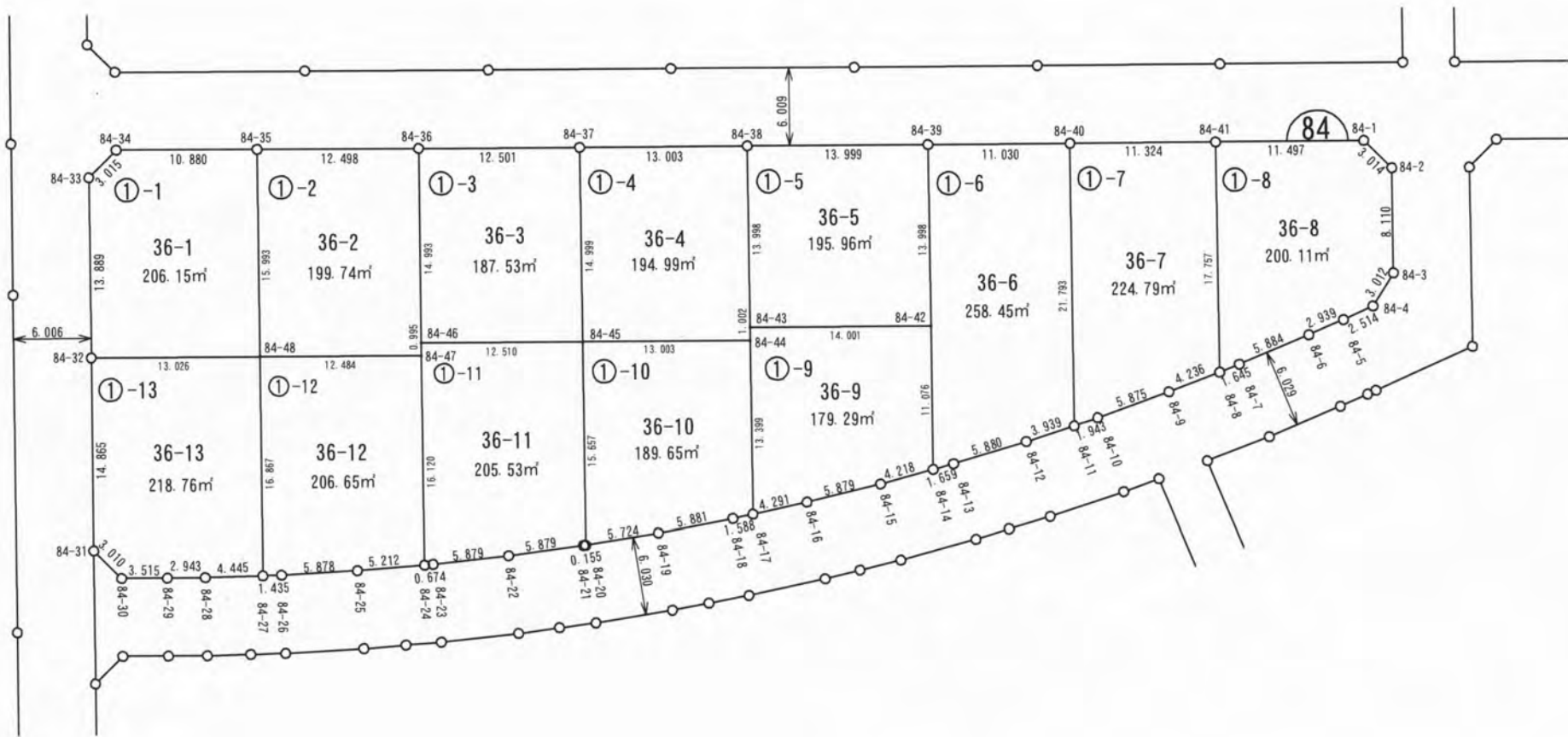
所在	請西南三丁目	縮尺	1/500	街区番号	82
----	--------	----	-------	------	----



ご注意
この図面は土地区画整理組合等から引き継いだものです。
換地処分時点のもので現況とは必ずしも一致しないことがあります。
参考図として取り扱い願います。

凡 例	
	施行地区界
	町丁目界
	街区番号
	画地番号
	辺 長
165.29m²	画地面積
12-1	換地処分後の土地

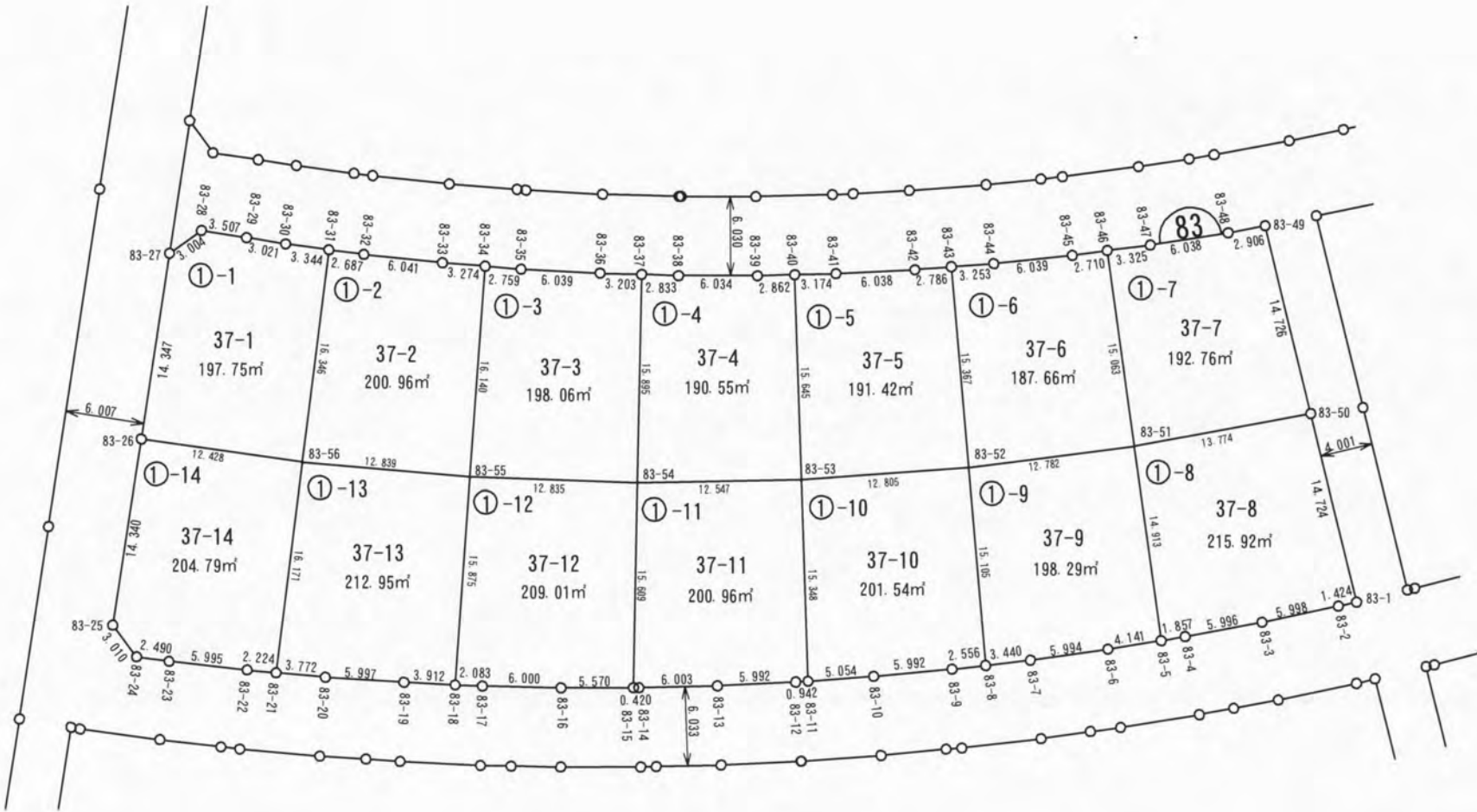
所在	請西南三丁目	縮尺	1/500	街区番号	84
----	--------	----	-------	------	----



ご注意
この図面は土地区画整理組合等から引き継いだ
ものです。
換地処分時点のもので現況とは必ずしも一致し
ないことがあります。
参考図として取り扱い願います。

凡 例	
	施行地区界
	町丁目界
	街区番号
	画地番号
	辺 長
165.29㎡	画地面積
12-1	換地処分後の土地

所在	請西南三丁目	縮尺	1/500	街区番号	83
----	--------	----	-------	------	----

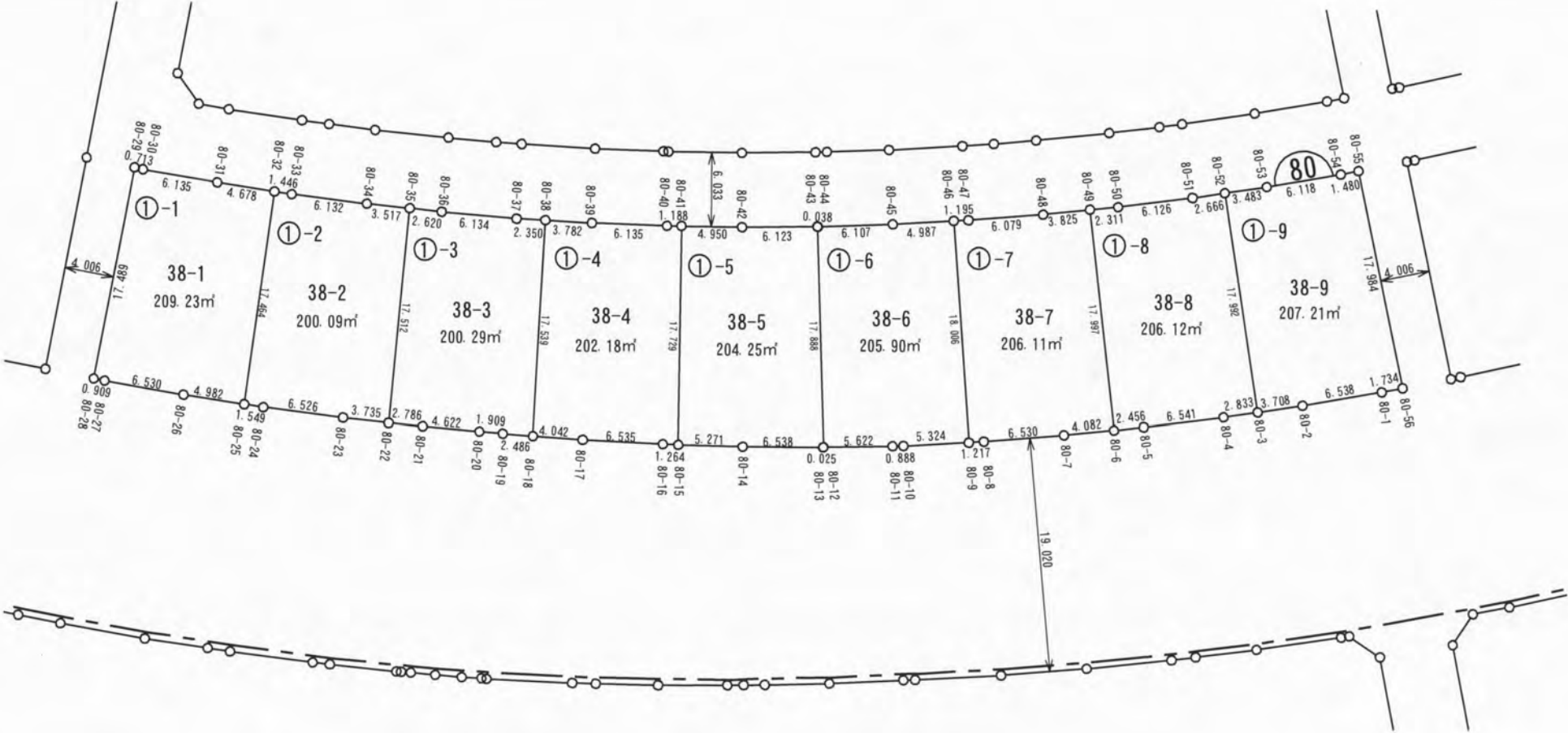
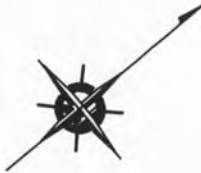


ご注意
この図面は土地区画整理組合等から引き継いだものです。
換地処分時点のもので現況とは必ずしも一致しないことがあります。
参考図として取り扱い願います。

凡 例	
	施行地区界
	町丁目界
	街区番号
	画地番号
	辺 長
165.29m²	画地面積
12-1	換地処分後の土地

確定図

所在	請西南三丁目	縮尺	1/500	街区番号	80
----	--------	----	-------	------	----

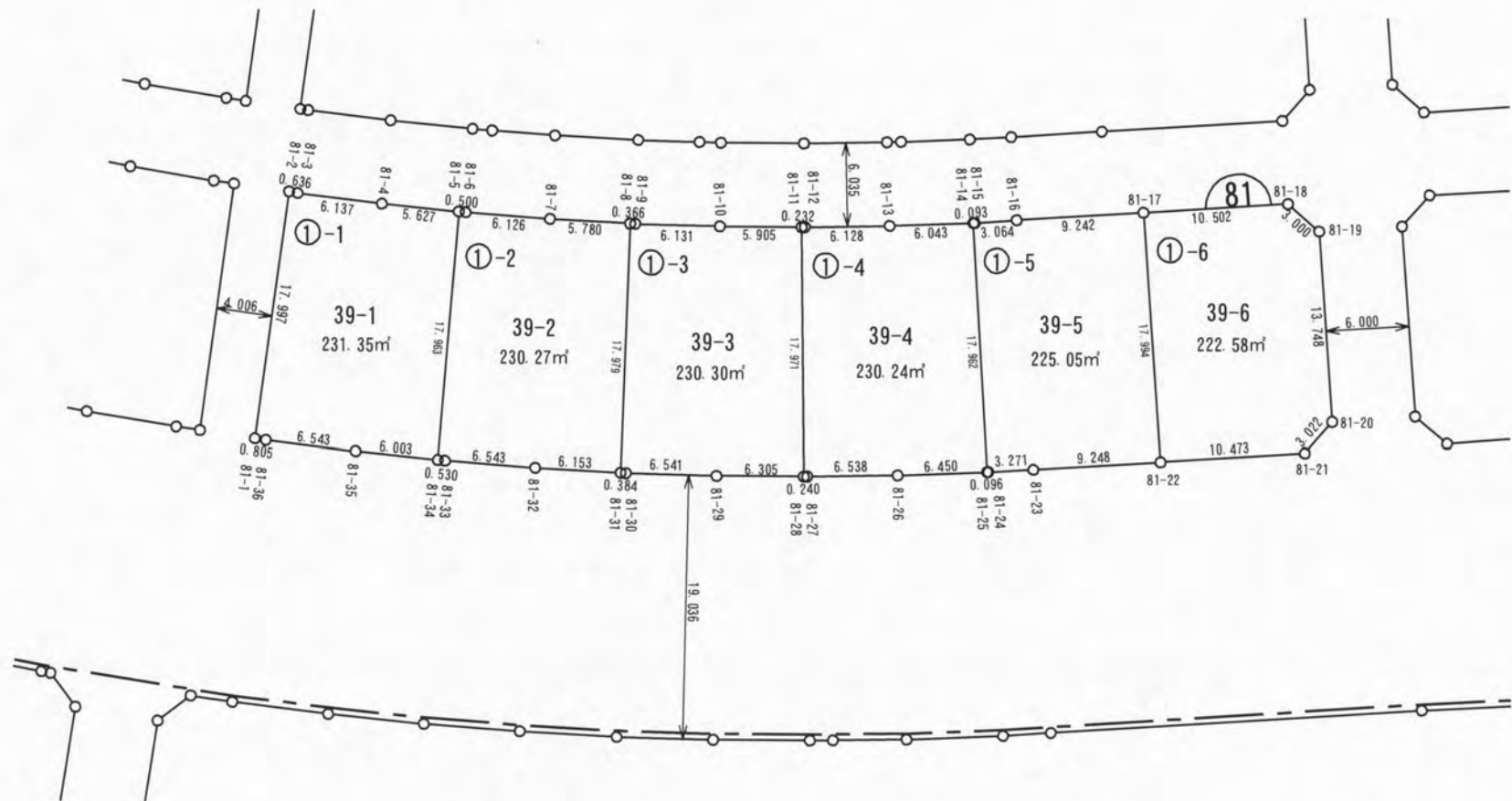


ご注意
この図面は土地区画整理組合等から引き継いだものです。
換地処分時点のもので現況とは必ずしも一致しないことがあります。
参考図として取り扱い願います。

凡 例	
	施行地区界
	町丁目界
	街区番号
	画地番号
	辺 長
165.29㎡	画地面積
12-1	換地処分後の土地

確定図

所在	請西南三丁目	縮尺	1/500	街区番号	81
----	--------	----	-------	------	----

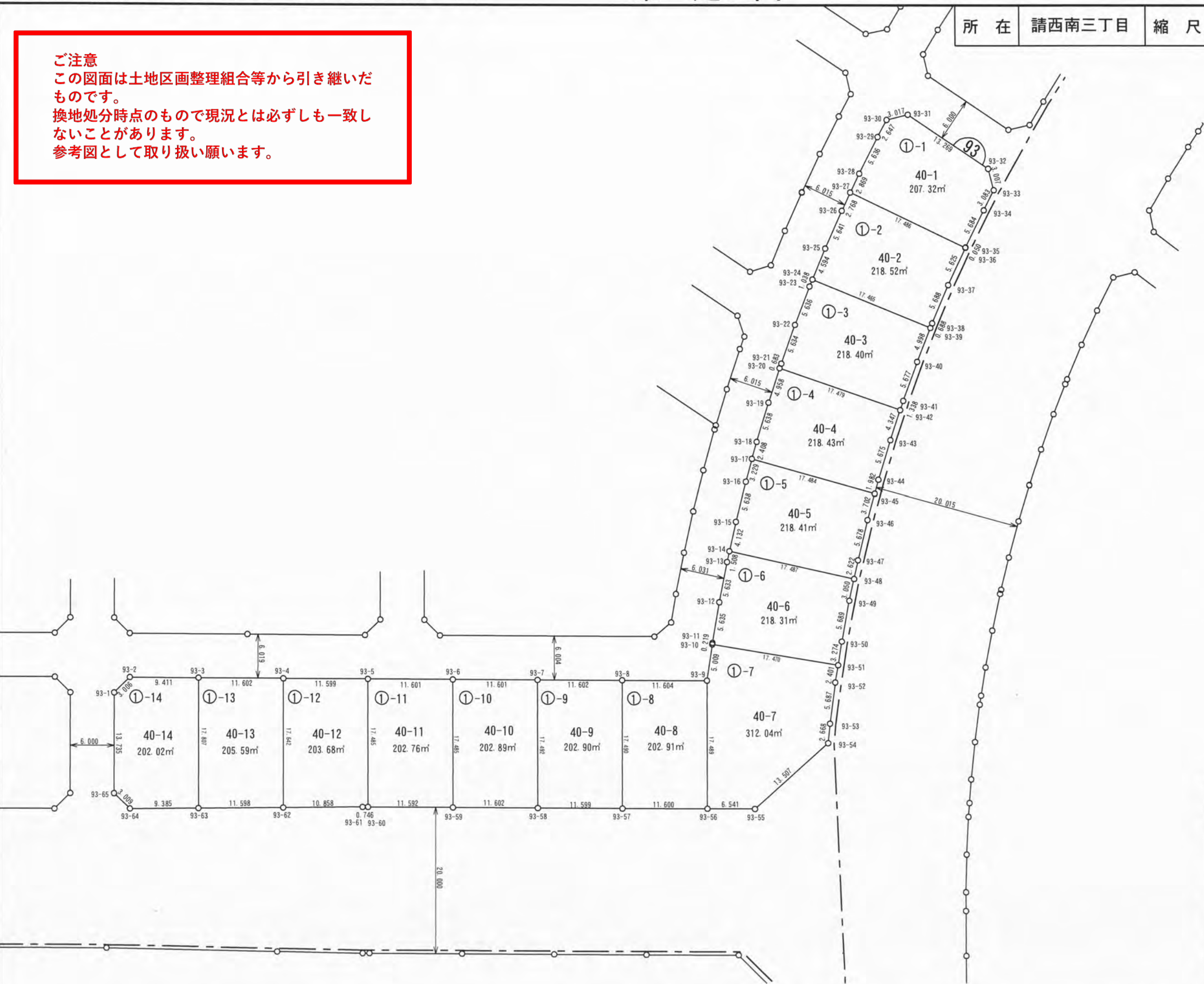


ご注意
この図面は土地区画整理組合等から引き継いだものです。
換地処分時点のもので現況とは必ずしも一致しないことがあります。
参考図として取り扱い願います。

凡 例	
	施行地区界
	町丁目界
	街区番号
	画地番号
	辺 長
165.29㎡	画地面積
12-1	換地処分後の土地

所在	請西南三丁目	縮尺	1/500	街区番号	93
----	--------	----	-------	------	----

ご注意
この図面は土地区画整理組合等から引き継いだものです。
換地処分時点のもので現況とは必ずしも一致しないことがあります。
参考図として取り扱い願います。



凡 例	
	施行地区界
	町丁目界
	街区番号
	画地番号
	辺 長
165.29㎡	画地面積
12-1	換地処分後の土地