

木更津都市計画事業 請西第三特定土地区画整理事業

位置図




縮尺 1:4,500



凡 例	
—○—	施行地区界
----	町丁目界
1-3	筆界及び地番
24	街区番号

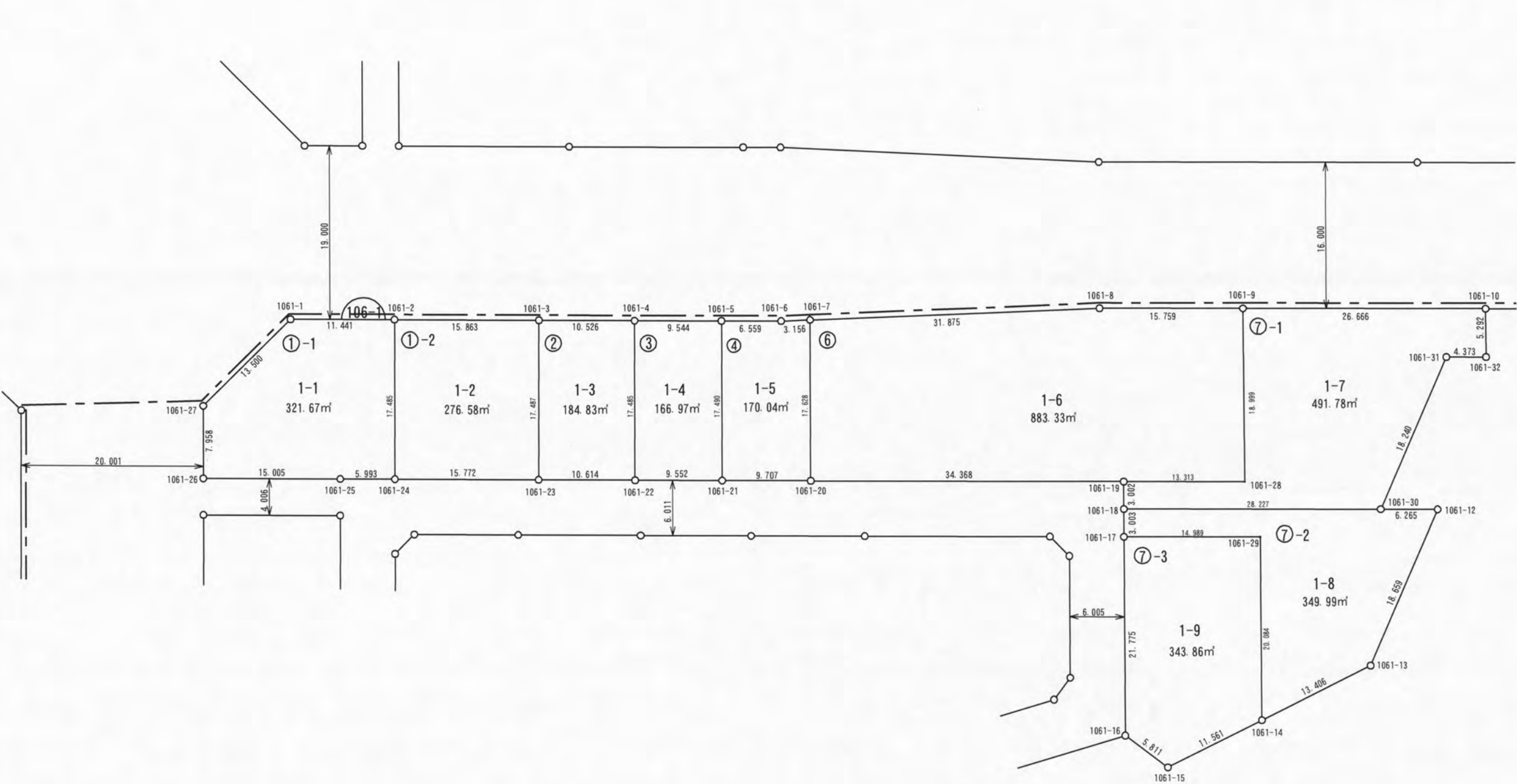
請西南二丁目 位置図



※位置図に表示されている番号は地番です。
※以下、換地確定図の凡例「換地処分後の土地」とは地番を指しています。また、換地確定図は地番順に掲載しています。

確定図

所在	請西南二丁目	縮尺	1/500	街区番号	106-1
----	--------	----	-------	------	-------



ご注意
この図面は土地区画整理組合等から引き継いだものです。
換地処分時点のもので現況とは必ずしも一致しないことがあります。
参考図として取り扱い願います。

凡 例	
	施行地区界
	町丁目界
	街区番号
	画地番号
	辺 長
165.29㎡	画地面積
12-1	換地処分後の土地

※以下面積計算書は画地番号順に掲載しています。

倍横距法面積計算書

地番 : 106-1-1-1

点 名	X座標	Y座標	緯 距	経 距	倍横距	倍面積	方向角	内 角	距 離
1061-1	-70637.7686	9642.8114	-2.9761	-2.9761	11.0470	-32.87688377	105° 04' 40"	224° 52' 56"	11.441
1061-2	-70640.7447	9653.8584	-16.8800	-16.8800	17.5358	-296.00352011	195° 06' 41"	270° 02' 01"	17.485
1061-24	-70657.6246	9649.3002	1.5561	1.5561	7.1907	11.18903725	285° 03' 01"	269° 56' 20"	5.993
1061-25	-70656.0686	9643.5132	3.9061	3.9061	-13.0843	-51.10894023	285° 05' 20"	180° 02' 19"	15.005
1061-26	-70652.1624	9629.0253	7.6840	7.6840	-25.5002	-195.94297732	15° 05' 29"	270° 00' 09"	7.958
1061-27	-70644.4785	9631.0973	6.7099	6.7099	-11.7141	-78.60011581	60° 11' 44"	225° 06' 15"	13.500
					倍面積	-643.3433999			
					面 積	321.6716999			

倍横距法面積計算書

地番 : 106-1-1-2

点 名	X座標	Y座標	緯 距	経 距	倍横距	倍面積	方向角	内 角	距 離
1061-2	-70640.7447	9653.8584	-4.1331	-4.1331	15.3150	-63.29883905	105° 06' 11"	269° 59' 30"	15.863
1061-3	-70644.8778	9669.1733	-16.8590	-16.8590	25.9838	-438.05939012	195° 24' 28"	270° 18' 17"	17.487
1061-23	-70661.7368	9664.5272	4.1121	4.1121	6.1107	25.12787164	285° 06' 45"	269° 42' 17"	15.772
1061-24	-70657.6246	9649.3002	16.8800	16.8800	-4.5582	-76.94140144	15° 06' 41"	269° 59' 56"	17.485
					倍面積	-553.1717589			
					面 積	276.5858794			

倍横距法面積計算書

地番 : 106-1-2

点 名	X座標	Y座標	緯 距	経 距	倍横距	倍面積	方向角	内 角	距 離
1061-3	-70644.8778	9669.1733	-2.7461	-2.7461	10.1620	-27.90570775	105° 07' 19"	269° 42' 51"	10.526
1061-4	-70647.6239	9679.3353	-16.8800	-16.8800	15.7628	-266.07542136	195° 07' 15"	269° 59' 56"	17.485
1061-22	-70664.5038	9674.7742	2.7671	2.7671	0.9547	2.64166997	285° 06' 42"	269° 59' 27"	10.614
1061-23	-70661.7368	9664.5272	16.8590	16.8590	-4.6462	-78.32926188	15° 24' 28"	270° 17' 46"	17.487
					倍面積	-369.6687210			
					面 積	184.8343605			

ご注意
この図面は土地区画整理組合等から引き継いだものです。
換地処分時点のもので現況とは必ずしも一致しないことがあります。
参考図として取り扱い願います。

倍横距法面積計算書

地番 : 106-1-3									
点 名	X座標	Y座標	緯 距	経 距	倍横距	倍面積	方向角	内 角	距 離
1061-4	-70647.6239	9679.3353	-2.4871	-2.4871	9.2140	-22.91592165	105°06'20"	269°59'05"	9.544
1061-5	-70650.1110	9688.5493	-16.8870	-16.8870	13.8738	-234.28637298	195°05'34"	269°59'14"	17.490
1061-21	-70666.9979	9683.9951	2.4941	2.4941	0.0987	0.24610584	285°08'07"	270°02'33"	9.552
1061-22	-70664.5038	9674.7742	16.8800	16.8800	-4.5612	-76.99204122	15°07'15"	269°59'08"	17.485
									54.071
倍面積						-333.9482300			
面 積						166.9741150			

倍横距法面積計算書

地番 : 106-1-4									
点 名	X座標	Y座標	緯 距	経 距	倍横距	倍面積	方向角	内 角	距 離
1061-5	-70650.1110	9688.5493	-1.7071	-1.7071	6.3330	-10.81076349	105°05'08"	269°59'34"	6.559
1061-6	-70651.8180	9694.8823	-0.6910	-0.6910	15.7450	-10.88020302	102°38'58"	177°33'50"	3.156
1061-7	-70652.5091	9697.9613	-17.0190	-17.0190	14.2288	-242.15944750	195°06'35"	272°27'37"	17.628
1061-20	-70669.5280	9693.3661	2.5301	2.5301	0.2627	0.66459091	285°06'33"	269°59'58"	9.707
1061-21	-70666.9979	9683.9951	16.8870	16.8870	-4.5542	-76.90576189	15°05'34"	269°59'01"	17.490
									54.540
倍面積						-340.0915849			
面 積						170.0457924			

倍横距法面積計算書

地番 : 106-1-6									
点 名	X座標	Y座標	緯 距	経 距	倍横距	倍面積	方向角	内 角	距 離
1061-7	-70652.5091	9697.9613	-6.9863	-6.9863	31.0999	-217.27281008	102°39'39"	267°33'04"	31.875
1061-8	-70659.4953	9729.0612	-4.1071	-4.1071	77.4138	-317.94916305	105°06'26"	182°26'47"	15.759
1061-9	-70663.6025	9744.2752	-18.3620	-18.3620	87.7496	-1611.25501748	194°52'41"	269°46'15"	18.999
1061-28	-70681.9644	9739.3970	3.4691	3.4691	70.0185	242.90223682	285°06'17"	270°13'36"	13.313
1061-19	-70678.4953	9726.5440	8.9673	8.9673	23.9876	215.10406330	285°07'28"	180°01'11"	34.368
1061-20	-70669.5280	9693.3661	17.0190	17.0190	-4.5952	-78.20470555	15°06'35"	269°59'07"	17.628
									131.942
倍面積						-1766.6753960			
面 積						883.3376980			

ご注意
この図面は土地区画整理組合等から引き継いだものです。
換地処分時点のもので現況とは必ずしも一致しないことがあります。
参考図として取り扱い願います。

倍横距法面積計算書

地番 : 106-1-7-1

点 名	X座標	Y座標	緯 距	経 距	倍横距	倍面積	方向角	内 角	距 離
1061-9	-70663.6025	9744.2752	-6.9502	-6.9502	25.7439	-178.92629287	105° 06' 30"	270° 13' 49"	26.666
1061-10	-70670.5527	9770.0191	-5.1170	-5.1170	50.1388	-256.55978846	194° 46' 10"	269° 39' 40"	5.292
1061-32	-70675.6697	9768.6701	1.1390	1.1390	44.5678	50.76439998	285° 05' 54"	270° 19' 44"	4.373
1061-31	-70674.5307	9764.4481	-14.2099	-14.2099	28.9107	-410.81777309	218° 49' 29"	113° 43' 35"	18.240
1061-30	-70688.7405	9753.0129	7.3472	7.3472	-9.7784	-71.84416791	285° 05' 15"	246° 15' 46"	28.227
1061-18	-70681.3933	9725.7590	2.8980	2.8980	-36.2473	-105.04439835	15° 09' 25"	270° 04' 10"	3.002
1061-19	-70678.4953	9726.5440	-3.4691	-3.4691	-22.6093	78.43425009	105° 06' 17"	269° 56' 52"	13.313
1061-28	-70681.9644	9739.3970	18.3620	18.3620	-4.8782	-89.57263736	14° 52' 41"	89° 46' 24"	18.999
									118.112
倍面積						-983.5664079			
面 積						491.7832039			

倍横距法面積計算書

地番 : 106-1-7-2

点 名	X座標	Y座標	緯 距	経 距	倍横距	倍面積	方向角	内 角	距 離
1061-18	-70681.3933	9725.7590	-7.3472	-7.3472	27.2539	-200.24129554	105° 05' 15"	269° 52' 31"	28.227
1061-30	-70688.7405	9753.0129	-1.6361	-1.6361	60.5559	-99.07265124	105° 08' 13"	180° 02' 58"	6.265
1061-12	-70690.3766	9759.0609	-14.5289	-14.5289	54.8967	-797.58854716	218° 51' 41"	293° 43' 28"	18.659
1061-13	-70704.9055	9747.3538	-2.6789	-2.6789	30.0536	-80.50994647	258° 28' 25"	219° 36' 44"	13.406
1061-14	-70707.5844	9734.2178	19.3920	19.3920	22.1427	429.39030270	15° 04' 49"	296° 36' 24"	20.084
1061-29	-70688.1924	9739.4430	3.9011	3.9011	12.8959	50.30862622	285° 05' 11"	90° 00' 22"	14.989
1061-17	-70684.2913	9724.9710	2.8980	2.8980	-0.7880	-2.28369353	15° 12' 44"	270° 07' 33"	3.003
									104.633
倍面積						-699.9972050			
面 積						349.9986025			

倍横距法面積計算書

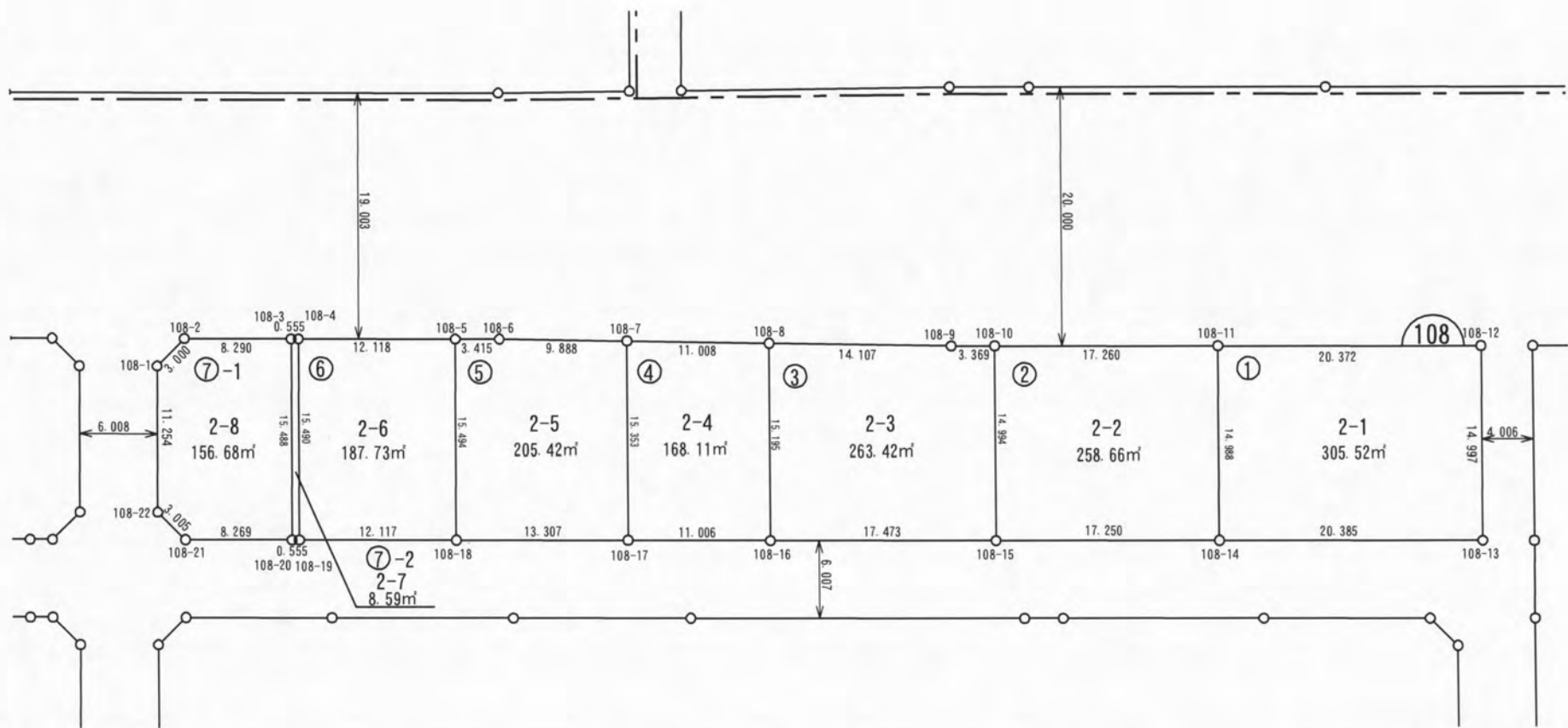
地番 : 106-1-7-3

点 名	X座標	Y座標	緯 距	経 距	倍横距	倍面積	方向角	内 角	距 離
1061-17	-70684.2913	9724.9710	-3.9011	-3.9011	14.4720	-56.45700824	105° 05' 11"	269° 57' 16"	14.989
1061-29	-70688.1924	9739.4430	-19.3920	-19.3920	23.7188	-459.95302586	195° 04' 49"	269° 59' 38"	20.084
1061-14	-70707.5844	9734.2178	-2.2889	-2.2889	7.1616	-16.39209240	258° 34' 51"	243° 30' 02"	11.561
1061-15	-70709.8733	9722.8858	4.5620	4.5620	-7.7694	-35.44432850	321° 43' 49"	243° 08' 58"	5.811
1061-16	-70705.3112	9719.2868	21.0199	21.0199	-5.6842	-119.48134101	15° 07' 55"	233° 24' 06"	21.775
									74.220
倍面積						-687.7277960			
面 積						343.8638980			

ご注意
 この図面は土地区画整理組合等から引き継いだ
 ものです。
 換地処分時点のもので現況とは必ずしも一致し
 ないことがあります。
 参考図として取り扱い願います。

確定図

所在	請西南二丁目	縮尺	1/500	街区番号	108
----	--------	----	-------	------	-----



ご注意
この図面は土地区画整理組合等から引き継いだものです。
換地処分時点のもので現況とは必ずしも一致しないことがあります。
参考図として取り扱い願います。

凡 例	
	施行地区界
	町丁目界
	街区番号
	画地番号
	辺 長
165.29㎡	画地面積
12-1	換地処分後の土地

※以下面積計算書は画地番号順に掲載しています。

倍横距法面積計算書

地番 : 108-1

点 名	X座標	Y座標	緯 距	経 距	倍横距	倍面積	方向角	内 角	距 離
108-12	-70656.0314	9627.9832	-3.9031	-3.9031	14.4800	-56.51717818	105°05'09"	269°58'56"	14.997
108-13	-70659.9346	9642.4632	-19.6790	-19.6790	23.6398	-465.20560049	195°07'41"	270°02'32"	20.385
108-14	-70679.6135	9637.1430	3.9141	3.9141	3.8516	15.07571287	285°08'18"	270°00'37"	14.988
108-11	-70675.6994	9622.6751	19.6680	19.6680	-5.3082	-104.40095020	15°06'13"	269°57'55"	20.372
					倍面積	-611.0480160			
					面 積	305.5240080			

倍横距法面積計算書

地番 : 108-2

点 名	X座標	Y座標	緯 距	経 距	倍横距	倍面積	方向角	内 角	距 離
108-10	-70692.3623	9618.1759	16.6630	16.6630	4.4991	74.96913815	15°06'36"	270°00'33"	17.260
108-11	-70675.6994	9622.6751	-3.9141	-3.9141	23.4663	-91.84998818	105°08'18"	270°01'42"	14.988
108-14	-70679.6135	9637.1430	-16.6550	-16.6550	33.4431	-556.99313887	195°05'29"	269°57'11"	17.250
108-15	-70696.2685	9632.6519	3.9061	3.9061	14.4760	56.54499293	285°06'03"	270°00'34"	14.994
					倍面積	-517.3289959			
					面 積	258.6644979			

倍横距法面積計算書

地番 : 108-3

点 名	X座標	Y座標	緯 距	経 距	倍横距	倍面積	方向角	内 角	距 離
108-10	-70692.3623	9618.1759	-3.9061	-3.9061	14.4760	-56.54499293	105°06'03"	269°58'30"	14.994
108-15	-70696.2685	9632.6519	-16.8690	-16.8690	24.3968	-411.54827760	195°06'41"	270°00'38"	17.473
108-16	-70713.1374	9628.0967	3.9571	3.9571	5.1707	20.46099533	285°05'42"	269°59'01"	15.195
108-8	-70709.1803	9613.4258	13.5660	13.5660	-5.6292	-76.36525319	15°55'35"	270°49'53"	14.107
108-9	-70695.6143	9617.2969	3.2520	3.2520	-0.8790	-2.85859563	15°07'33"	179°11'58"	3.369
					倍面積	-526.8561240			
					面 積	263.4280620			

ご注意
 この図面は土地区画整理組合等から引き継いだ
 ものです。
 換地処分時点のもので現況とは必ずしも一致し
 ないことがあります。
 参考図として取り扱い願います。

倍横距法面積計算書

地番 : 108-4

点 名	X座標	Y座標	緯 距	經 距	倍横距	倍面積	方向角	内 角	距 離	
108-7	-70719.7653	9610.4047	10.5850	10.5850	3.0211	31.97820501	15° 55' 46″	270° 50' 04″	11.008	
108-8	-70709.1803	9613.4258	-3.9571	-3.9571	20.7132	-81.96466646	105° 05' 42″	269° 09' 56″	15.195	
108-16	-70713.1374	9628.0967	-10.6260	-10.6260	32.5150	-345.50380587	195° 06' 36″	270° 00' 54″	11.006	
108-17	-70723.7634	9625.2276	3.9981	3.9981	14.8230	59.26417531	285° 05' 42″	269° 59' 06″	15.353	
					倍面積	-336.2260920				52.562
					面 積	168.1130460				

倍横距法面積計算書

地番 : 108-5

点 名	X座標	Y座標	緯 距	経 距	倍横距	倍面積	方向角	内 角	距 離
108-5	-70732.5712	9606.8026	3.2970	3.2970	0.8910	2.93771708	15° 07' 24"	270° 00' 43"	3.415
108-6	-70729.2742	9607.6936	9.5090	9.5090	4.4931	42.72519697	15° 54' 48"	180° 47' 24"	9.888
108-7	-70719.7653	9610.4047	-3.9981	-3.9981	22.0272	-88.06763733	105° 05' 42"	269° 10' 54"	15.353
108-17	-70723.7634	9625.2276	-12.8470	-12.8470	33.3830	-428.87091402	195° 06' 11"	270° 00' 29"	13.307
108-18	-70736.6104	9621.7605	4.0391	4.0391	14.9580	60.41721631	285° 06' 41"	270° 00' 30"	15.494
					倍面積	-410.8584209			
					面 積	205.4292104			

倍横距法面積計算書

地番 : 108-6

点 名	X座標	Y座標	緯 距	經 距	倍横距	倍面積	方向角	内 角	距 離	
108-4	-70744.2712	9603.6455	11.7000	11.7000	3.1571	36.93803463	15° 06' 03"	269° 59' 38"	12.118	
108-5	-70732.5712	9606.8026	-4.0391	-4.0391	21.2722	-85.92115153	105° 06' 41"	270° 00' 38"	15.494	
108-18	-70736.6104	9621.7605	-11.6980	-11.6980	33.0700	-386.85230476	195° 07' 02"	270° 00' 21"	12.117	
108-19	-70748.3083	9618.6004	4.0371	4.0371	14.9550	60.37518865	285° 06' 25"	269° 59' 23"	15.490	
					倍面積	-375.4602330				55.219
					面 積	187.7301165				

ご注意
 この図面は土地区画整理組合等から引き継いだ
 ものです。
 換地処分時点のもので現況とは必ずしも一致し
 ないことがあります。
 参考図として取り扱い願います。

倍 横 距 法 面 積 計 算 書

地番 : 108-7-1

点 名	X座標	Y座標	緯 距	経 距	倍横距	倍面積	方向角	内 角	距 離
108-1	-70755.4022	9602.8424	2.5930	2.5930	-1.5080	-3.91020422	329° 49' 11"	224° 41' 29"	3.000
108-2	-70752.8092	9601.3344	8.0020	8.0020	-0.8489	-6.79273817	15° 09' 11"	225° 20' 00"	8.290
108-3	-70744.8072	9603.5014	-4.0361	-4.0361	16.2712	-65.67254992	105° 06' 19"	269° 57' 08"	15.488
108-20	-70748.8433	9618.4544	-7.9840	-7.9840	29.0730	-232.11863936	195° 04' 44"	269° 58' 25"	8.269
108-21	-70756.8273	9616.3033	-1.5120	-1.5120	24.3250	-36.77877631	239° 47' 32"	224° 42' 48"	3.005
108-22	-70758.3393	9613.7063	2.9371	2.9371	10.8640	31.90854598	285° 07' 42"	225° 20' 10"	11.254
					倍面積	-313.3643620			
					面 積	156.6821810			

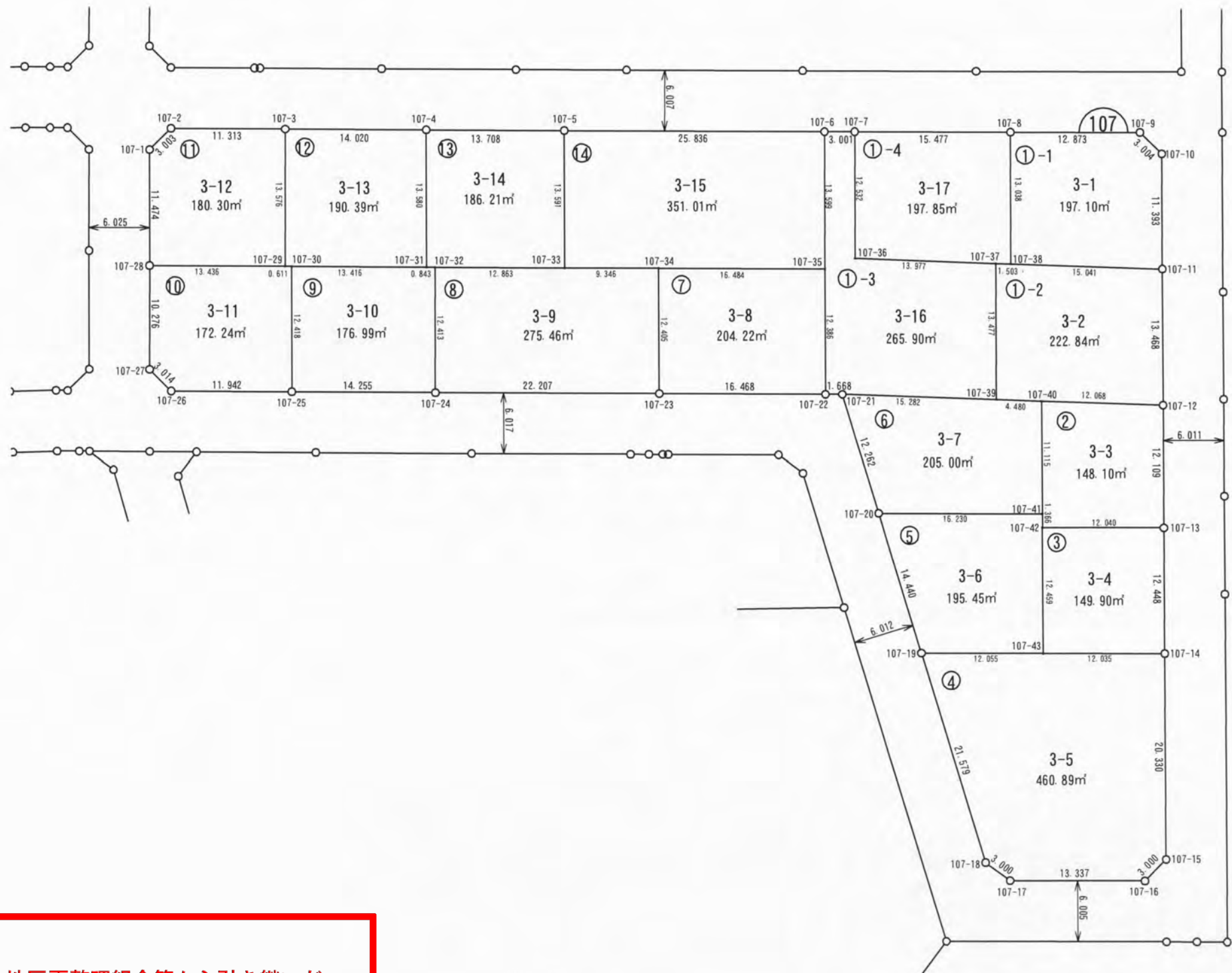
倍 横 距 法 面 積 計 算 書

地番 : 108-7-2

点 名	X座標	Y座標	緯 距	経 距	倍横距	倍面積	方向角	内 角	距 離
108-3	-70744.8072	9603.5014	0.5360	0.5360	0.1440	0.07718638	15° 02' 18"	269° 55' 59"	0.555
108-4	-70744.2712	9603.6455	-4.0371	-4.0371	15.2430	-61.53792184	105° 06' 25"	270° 04' 07"	15.490
108-19	-70748.3083	9618.6004	-0.5350	-0.5350	30.0519	-16.07774470	195° 15' 53"	270° 09' 28"	0.555
108-20	-70748.8433	9618.4544	4.0361	4.0361	14.9530	60.35216118	285° 06' 19"	269° 50' 26"	15.488
					倍面積	-17.1863189			
					面 積	8.5931594			

ご注意
この図面は土地区画整理組合等から引き継いだ
ものです。
換地処分時点のもので現況とは必ずしも一致し
ないことがあります。
参考図として取り扱い願います。

所在	請西南二丁目	縮尺	1/500	街区番号	107
----	--------	----	-------	------	-----



ご注意
この図面は土地区画整理組合等から引き継いだものです。
換地処分時点のもので現況とは必ずしも一致しないことがあります。
参考図として取り扱い願います。

凡 例	
	施行地区界
	町丁目界
	街区番号
	画地番号
	辺 長
165.29㎡	画地面積
12-1	換地処分後の土地

※以下面積計算書は画地番号順に掲載しています。

倍横距法面積計算書

地番 : 107-1-1

点 名	X座標	Y座標	緯 距	経 距	倍横距	倍面積	方向角	内 角	距 離
107-10	-70663.9786	9649.7822	-2.9741	-2.9741	10.9980	-32.70905422	105° 07' 56"	225° 20' 00"	11.393
107-11	-70666.9527	9660.7801	-14.3910	-14.3910	17.6228	-253.60928746	196° 54' 11"	271° 46' 15"	15.041
107-38	-70681.3437	9656.4070	3.4271	3.4271	0.6697	2.29520632	285° 14' 21"	268° 20' 10"	13.038
107-8	-70677.9166	9643.8270	12.4270	12.4270	-8.5511	-106.26473649	15° 07' 34"	269° 53' 13"	12.873
107-9	-70665.4896	9647.1862	1.5110	1.5110	-2.5960	-3.92251616	59° 47' 56"	224° 40' 22"	3.004
					倍面積	-394.2103880			
					面 積	197.1051940			

倍横距法面積計算書

地番 : 107-1-2

点 名	X座標	Y座標	緯 距	経 距	倍横距	倍面積	方向角	内 角	距 離
107-11	-70666.9527	9660.7801	-3.5101	-3.5101	13.0030	-45.64193134	105° 06' 24"	268° 12' 13"	13.468
107-12	-70670.4628	9673.7831	-11.5500	-11.5500	22.5068	-259.95322859	196° 51' 16"	271° 44' 52"	12.068
107-40	-70682.0128	9670.2840	-4.2860	-4.2860	17.7037	-75.87781936	196° 55' 22"	180° 04' 06"	4.480
107-39	-70686.2988	9668.9800	3.5171	3.5171	3.3897	11.92191832	285° 07' 40"	268° 12' 18"	13.477
107-37	-70682.7817	9655.9700	1.4380	1.4380	-9.1833	-13.20550660	16° 54' 15"	271° 46' 35"	1.503
107-38	-70681.3437	9656.4070	14.3910	14.3910	-4.3731	-62.93352343	16° 54' 11"	179° 59' 56"	15.041
					倍面積	-445.6900910			
					面 積	222.8450455			

倍横距法面積計算書

地番 : 107-1-3

点 名	X座標	Y座標	緯 距	経 距	倍横距	倍面積	方向角	内 角	距 離
107-37	-70682.7817	9655.9700	-3.5171	-3.5171	13.0100	-45.75757253	105° 07' 40"	268° 08' 16"	13.477
107-39	-70686.2988	9668.9800	-14.6200	-14.6200	21.5708	-315.36433195	196° 55' 34"	271° 47' 54"	15.282
107-21	-70700.9188	9664.5308	-1.6110	-1.6110	16.6907	-26.88859108	194° 58' 42"	178° 03' 08"	1.668
107-22	-70702.5298	9664.0998	3.2261	3.2261	4.3017	13.87766585	285° 05' 54"	270° 07' 12"	12.386
107-35	-70699.3036	9652.1419	3.5471	3.5471	-20.7843	-73.72422250	285° 07' 12"	180° 01' 18"	13.599
107-6	-70695.7565	9639.0139	2.8980	2.8980	-33.1322	-96.01690217	15° 03' 53"	269° 56' 41"	3.001
107-7	-70692.8585	9639.7939	-3.2901	-3.2901	-20.2602	66.65827958	105° 13' 16"	270° 09' 23"	12.532
107-36	-70696.1486	9651.8859	13.3670	13.3670	-4.0841	-54.59227618	16° 59' 24"	91° 46' 08"	13.977
					倍面積	-531.8079509			
					面 積	265.9039754			

ご注意
この図面は土地区画整理組合等から引き継いだものです。
換地処分時点のもので現況とは必ずしも一致しないことがあります。
参考図として取り扱い願います。

倍横距法面積計算書

地番 : 107-1-4

点 名	X座標	Y座標	緯 距	経 距	倍横距	倍面積	方向角	内 角	距 離
107-8	-70677.9166	9643.8270	-3.4271	-3.4271	12.5800	-43.11296974	105° 14' 21"	270° 08' 02"	13.038
107-38	-70681.3437	9656.4070	-1.4380	-1.4380	24.7229	-35.55147081	196° 54' 15"	271° 39' 54"	1.503
107-37	-70682.7817	9655.9700	-13.3670	-13.3670	20.2018	-270.03663647	196° 59' 24"	180° 05' 09"	13.977
107-36	-70696.1486	9651.8859	3.2901	3.2901	4.0257	13.24499948	285° 13' 16"	268° 13' 52"	12.532
107-7	-70692.8585	9639.7939	14.9420	14.9420	-4.0331	-60.26293645	15° 06' 19"	269° 53' 03"	15.477
					倍面積	-395.7190139			
					面 積	197.8595069			

倍横距法面積計算書

地番 : 107-2

点 名	X座標	Y座標	緯 距	経 距	倍横距	倍面積	方向角	内 角	距 離
107-12	-70670.4628	9673.7831	-3.1601	-3.1601	11.6890	-36.93837217	105° 07' 42"	268° 16' 26"	12.109
107-13	-70673.6229	9685.4721	-11.6250	-11.6250	20.2448	-235.34569306	195° 05' 01"	269° 57' 19"	12.040
107-42	-70685.2479	9682.3390	0.3640	0.3640	15.7947	5.74947091	285° 27' 02"	270° 22' 01"	1.366
107-41	-70684.8839	9681.0220	2.8711	2.8711	3.7398	10.73723243	284° 58' 10"	179° 31' 08"	11.115
107-40	-70682.0128	9670.2840	11.5500	11.5500	-3.4991	-40.41453311	16° 51' 16"	271° 53' 06"	12.068
					倍面積	-296.2118950			
					面 積	148.1059475			

倍横距法面積計算書

地番 : 107-3

点 名	X座標	Y座標	緯 距	経 距	倍横距	倍面積	方向角	内 角	距 離
107-13	-70673.6229	9685.4721	-3.2461	-3.2461	12.0170	-39.00837874	105° 06' 59"	270° 01' 58"	12.448
107-14	-70676.8691	9697.4891	-11.6230	-11.6230	20.9128	-243.06933327	195° 01' 52"	269° 54' 53"	12.035
107-43	-70688.4920	9694.3679	3.2441	3.2441	5.7628	18.69502337	285° 05' 35"	270° 03' 43"	12.459
107-42	-70685.2479	9682.3390	11.6250	11.6250	-3.1331	-36.42224534	15° 05' 01"	269° 59' 26"	12.040
					倍面積	-299.8049339			
					面 積	149.9024669			

ご注意
 この図面は土地区画整理組合等から引き継いだ
 ものです。
 換地処分時点のもので現況とは必ずしも一致し
 ないことがあります。
 参考図として取り扱い願います。

倍横距法面積計算書

地番 : 107-4

点 名	X座標	Y座標	緯 距	経 距	倍横距	倍面積	方向角	内 角	距 離
107-14	-70676.8691	9697.4891	-5.2942	-5.2942	19.6290	-103.91911982	105°05'39"	270°03'47"	20.330
107-15	-70682.1632	9717.1180	-2.5980	-2.5980	40.7589	-105.89212269	149°59'00"	224°53'21"	3.000
107-16	-70684.7612	9718.6190	-12.8770	-12.8770	38.7867	-499.45569542	195°05'40"	225°06'40"	13.337
107-17	-70697.6382	9715.1459	-1.8600	-1.8600	32.9596	-61.30418479	231°41'12"	216°35'32"	3.000
107-18	-70699.4982	9712.7919	-0.6308	-0.6308	9.0356	-5.69971485	268°19'30"	216°38'18"	21.579
107-19	-70700.1290	9691.2218	11.6370	11.6370	-9.3883	-109.25152083	15°07'43"	286°48'13"	12.055
107-43	-70688.4920	9694.3679	11.6230	11.6230	-3.1211	-36.27650361	15°01'52"	179°54'09"	12.035
									85.336
倍面積						-921.7988620			
面 積						460.8994310			

倍横距法面積計算書

地番 : 107-5

点 名	X座標	Y座標	緯 距	経 距	倍横距	倍面積	方向角	内 角	距 離
107-19	-70700.1290	9691.2218	-0.4229	-0.4229	-14.4340	6.10372112	268°19'19"	253°11'36"	14.440
107-20	-70700.5519	9676.7878	15.6680	15.6680	-24.6339	-385.96250353	15°07'21"	286°48'02"	16.230
107-41	-70684.8839	9681.0220	-0.3640	-0.3640	-19.0827	6.94633863	105°27'02"	270°19'41"	1.366
107-42	-70685.2479	9682.3390	-3.2441	-3.2441	-5.7368	18.61067588	105°05'35"	179°38'33"	12.459
107-43	-70688.4920	9694.3679	-11.6370	-11.6370	3.1461	-36.61112410	195°07'43"	270°02'08"	12.055
									56.550
倍面積						-390.9128920			
面 積						195.4564460			

倍横距法面積計算書

地番 : 107-6

点 名	X座標	Y座標	緯 距	経 距	倍横距	倍面積	方向角	内 角	距 離
107-20	-70700.5519	9676.7878	-0.3669	-0.3669	-12.2570	4.49697718	268°17'08"	253°09'47"	12.262
107-21	-70700.9188	9664.5308	14.6200	14.6200	-20.0649	-293.34768709	16°55'34"	288°38'26"	15.282
107-39	-70686.2988	9668.9800	4.2860	4.2860	-14.3117	-61.33980874	16°55'22"	179°59'48"	4.480
107-40	-70682.0128	9670.2840	-2.8711	-2.8711	-2.2697	6.51650993	104°58'10"	268°02'48"	11.115
107-41	-70684.8839	9681.0220	-15.6680	-15.6680	4.2341	-66.34034627	195°07'21"	270°09'11"	16.230
									59.369
倍面積						-410.0143549			
面 積						205.0071774			

ご注意
 この図面は土地区画整理組合等から引き継いだ
 ものです。
 換地処分時点のもので現況とは必ずしも一致し
 ないことがあります。
 参考図として取り扱い願います。

倍横距法面積計算書

地番 : 107-7

点 名	X座標	Y座標	緯 距	経 距	倍横距	倍面積	方向角	内 角	距 離
107-22	-70702.5298	9664.0998	-15.8980	-15.8980	-4.2941	68.26810660	195° 06' 55"	270° 01' 01"	16.468
107-23	-70718.4277	9659.8057	3.2151	3.2151	-20.5693	-66.13235951	285° 01' 17"	269° 54' 22"	12.405
107-34	-70715.2126	9647.8247	15.9090	15.9090	-28.2331	-449.15905235	15° 10' 57"	270° 09' 40"	16.484
107-35	-70699.3036	9652.1419	-3.2261	-3.2261	-11.9580	38.57769326	105° 05' 54"	269° 54' 57"	12.386
					倍面積	-408.4456120			
					面 積	204.2228060			

倍横距法面積計算書

地番 : 107-8

点 名	X座標	Y座標	緯 距	経 距	倍横距	倍面積	方向角	内 角	距 離
107-23	-70718.4277	9659.8057	-21.4419	-21.4419	-5.7802	123.93857136	195° 05' 13"	270° 03' 56"	22.207
107-24	-70739.8697	9654.0255	3.2151	3.2151	-23.5494	-75.71369906	285° 00' 43"	269° 55' 30"	12.413
107-32	-70736.6546	9642.0365	12.4160	12.4160	-32.1762	-399.49891695	15° 09' 06"	270° 08' 23"	12.863
107-33	-70724.2386	9645.3986	9.0260	9.0260	-26.3880	-238.17772518	15° 02' 42"	179° 53' 36"	9.346
107-34	-70715.2126	9647.8247	-3.2151	-3.2151	-11.9810	38.52010582	105° 01' 17"	269° 58' 35"	12.405
					倍面積	-550.9316640			
					面 積	275.4658320			

倍横距法面積計算書

地番 : 107-9

点 名	X座標	Y座標	緯 距	経 距	倍横距	倍面積	方向角	内 角	距 離
107-24	-70739.8697	9654.0255	-13.7620	-13.7620	-3.7151	51.12739970	195° 06' 26"	270° 05' 43"	14.255
107-25	-70753.6316	9650.3104	3.2121	3.2121	-19.4252	-62.39588106	284° 59' 29"	269° 53' 03"	12.418
107-30	-70750.4195	9638.3154	12.9510	12.9510	-27.9191	-361.57903864	15° 07' 39"	270° 08' 10"	13.416
107-31	-70737.4686	9641.8165	0.8140	0.8140	-24.1979	-19.69708356	15° 07' 28"	179° 59' 49"	0.843
107-32	-70736.6546	9642.0365	-3.2151	-3.2151	-11.9890	38.54582754	105° 00' 43"	269° 53' 15"	12.413
					倍面積	-353.9987760			
					面 積	176.9993880			

ご注意
 この図面は土地区画整理組合等から引き継いだ
 ものです。
 換地処分時点のもので現況とは必ずしも一致し
 ないことがあります。
 参考図として取り扱い願います。

倍横距法面積計算書

地番 : 107-10

点 名	X座標	Y座標	緯 距	経 距	倍横距	倍面積	方向角	内 角	距 離
107-25	-70753.6316	9650.3104	-11.5300	-11.5300	-3.1111	35.87093191	195° 06' 01"	270° 06' 32"	11.942
107-26	-70765.1616	9647.1993	-1.5060	-1.5060	-8.8332	13.30262256	240° 01' 28"	224° 55' 27"	3.014
107-27	-70766.6676	9644.5883	2.6821	2.6821	-21.3642	-57.30070337	285° 07' 46"	225° 06' 18"	10.276
107-28	-70763.9855	9634.6683	12.9750	12.9750	-27.7941	-360.62717980	15° 03' 20"	269° 55' 34"	13.436
107-29	-70751.0105	9638.1584	0.5910	0.5910	-24.1469	-14.27081228	14° 52' 39"	179° 49' 19"	0.611
107-30	-70750.4195	9638.3154	-3.2121	-3.2121	-11.9950	38.52913399	104° 59' 29"	270° 06' 50"	12.418
					倍面積	-344.4960069			
					面 積	172.2480034			

倍横距法面積計算書

地番 : 107-11

点 名	X座標	Y座標	緯 距	経 距	倍横距	倍面積	方向角	内 角	距 離
107-28	-70763.9855	9634.6683	2.9851	2.9851	-11.0790	-33.07183263	285° 04' 46"	270° 01' 26"	11.474
107-1	-70761.0004	9623.5893	2.6100	2.6100	-23.6429	-61.70834367	330° 21' 44"	225° 16' 58"	3.003
107-2	-70758.3904	9622.1043	10.9220	10.9220	-22.1798	-242.24721648	15° 06' 20"	224° 44' 36"	11.313
107-3	-70747.4684	9625.0524	-3.5421	-3.5421	-6.1257	21.69807586	105° 07' 26"	270° 01' 06"	13.576
107-29	-70751.0105	9638.1584	-12.9750	-12.9750	3.4901	-45.28414610	195° 03' 20"	269° 55' 54"	13.436
					倍面積	-360.6134630			
					面 積	180.3067315			

倍横距法面積計算書

地番 : 107-12

点 名	X座標	Y座標	緯 距	経 距	倍横距	倍面積	方向角	内 角	距 離
107-3	-70747.4684	9625.0524	13.5360	13.5360	3.6521	49.43499071	15° 05' 58"	269° 58' 32"	14.020
107-4	-70733.9324	9628.7045	-3.5361	-3.5361	20.4162	-72.19411308	105° 05' 34"	269° 59' 36"	13.580
107-31	-70737.4686	9641.8165	-12.9510	-12.9510	30.0271	-388.87955331	195° 07' 39"	270° 02' 05"	13.416
107-30	-70750.4195	9638.3154	-0.5910	-0.5910	26.3689	-15.58400767	194° 52' 39"	179° 45' 00"	0.611
107-29	-70751.0105	9638.1584	3.5421	3.5421	13.1060	46.42287535	285° 07' 26"	270° 14' 47"	13.576
					倍面積	-380.7998080			
					面 積	190.3999040			

ご注意
 この図面は土地区画整理組合等から引き継いだ
 ものです。
 換地処分時点のもので現況とは必ずしも一致し
 ないことがあります。
 参考図として取り扱い願います。

倍横距法面積計算書

地番 : 107-13

点 名	X座標	Y座標	緯 距	経 距	倍横距	倍面積	方向角	内 角	距 離
107-4	-70733.9324	9628.7045	13.2340	13.2340	3.5721	47.27329959	15° 06' 19"	270° 00' 45"	13.708
107-5	-70720.6985	9632.2767	-3.5401	-3.5401	20.2662	-71.74474290	105° 05' 53"	269° 59' 34"	13.591
107-33	-70724.2386	9645.3986	-12.4160	-12.4160	30.0261	-372.80268736	195° 09' 06"	270° 03' 13"	12.863
107-32	-70736.6546	9642.0365	-0.8140	-0.8140	26.4439	-21.52531847	195° 07' 28"	179° 58' 22"	0.843
107-31	-70737.4686	9641.8165	3.5361	3.5361	13.1120	46.36545716	285° 05' 34"	269° 58' 06"	13.580
					倍面積	-372.4339919			
					面 積	186.2169959			

倍横距法面積計算書

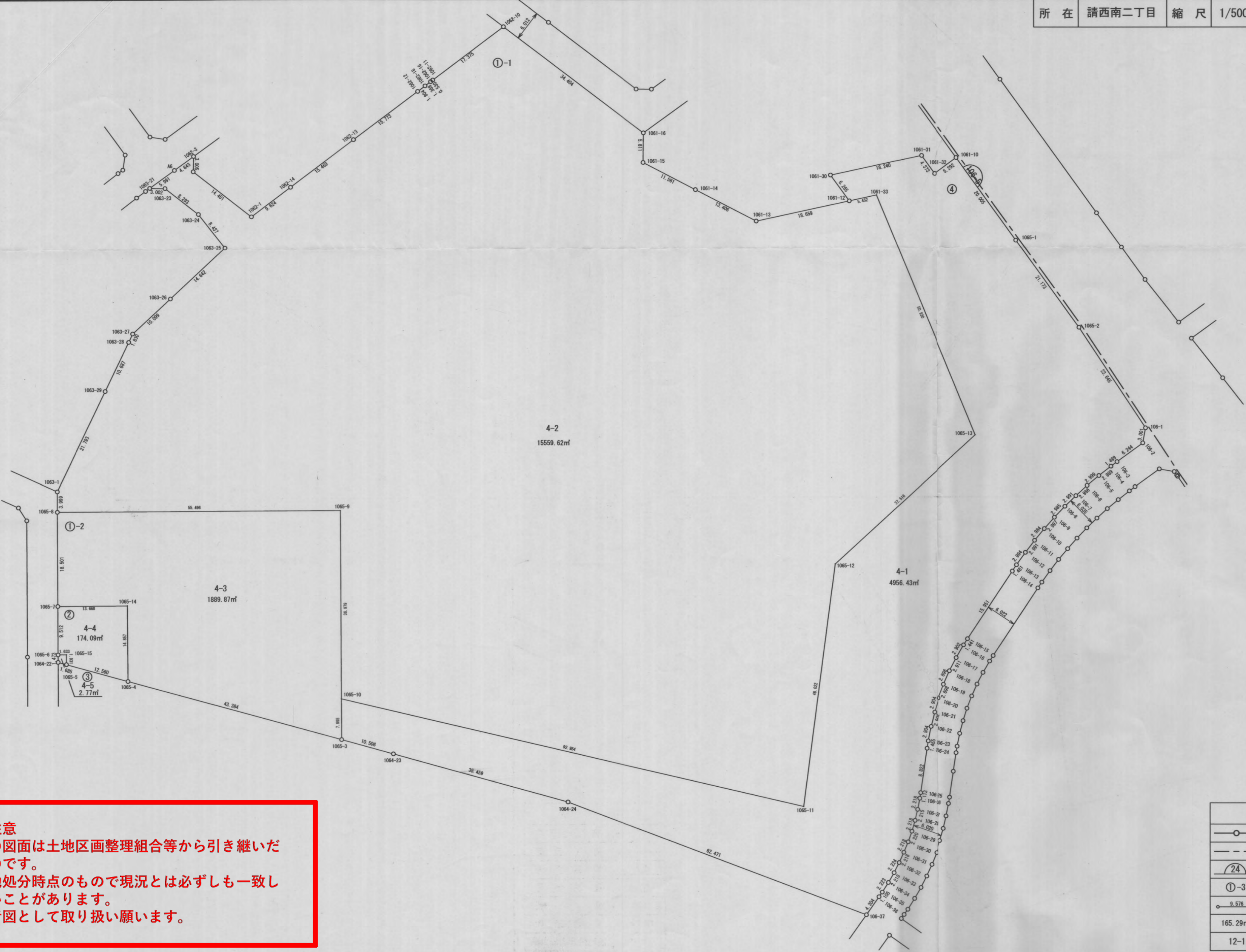
地番 : 107-14

点 名	X座標	Y座標	緯 距	経 距	倍横距	倍面積	方向角	内 角	距 離
107-5	-70720.6985	9632.2767	24.9419	24.9419	6.7372	168.03940956	15° 06' 57"	270° 01' 04"	25.836
107-6	-70695.7565	9639.0139	-3.5471	-3.5471	26.6024	-94.36188528	105° 07' 12"	270° 00' 15"	13.599
107-35	-70699.3036	9652.1419	-15.9090	-15.9090	35.4132	-563.38787326	195° 10' 57"	270° 03' 45"	16.484
107-34	-70715.2126	9647.8247	-9.0260	-9.0260	28.6700	-258.77495523	195° 02' 42"	179° 51' 45"	9.346
107-33	-70724.2386	9645.3986	3.5401	3.5401	13.1220	46.45330724	285° 05' 53"	270° 03' 11"	13.591
					倍面積	-702.0319969			
					面 積	351.0159984			

ご注意
この図面は土地区画整理組合等から引き継いだものです。
換地処分時点のもので現況とは必ずしも一致しないことがあります。
参考図として取り扱い願います。

確定図

所在	請西南二丁目	縮尺	1/500	街区番号	106-5
----	--------	----	-------	------	-------



ご注意
この図面は土地区画整理組合等から引き継いだものです。
換地処分時点のもので現況とは必ずしも一致しないことがあります。
参考図として取り扱い願います。

凡 例	
	施行地区界
	町丁目界
	街区番号
	画地番号
	辺 長
165.29㎡	画地面積
12-1	換地処分後の土地

※以下面積計算書は画地番号順に掲載しています。

倍横距法面積計算書

地番 : 106-5-1-1

点 名	X座標	Y座標	緯 距	経 距	倍横距	倍面積	方向角	内 角	距 離
1065-8	-70835.4619	9676.6446	3.1040	3.1040	-2.5220	-7.82825873	320° 54' 24"	270° 02' 17"	3.999
1063-1	-70832.3578	9674.1227	21.2120	21.2120	-10.0418	-213.00615313	346° 44' 32"	205° 50' 08"	21.793
1063-29	-70811.1458	9669.1249	10.4020	10.4020	-17.4925	-181.95708004	346° 43' 53"	179° 59' 21"	10.687
1063-28	-70800.7438	9666.6719	1.7780	1.7780	-20.3784	-36.23280897	346° 18' 49"	179° 34' 56"	1.830
1063-27	-70798.9658	9666.2390	9.9950	9.9950	-19.3633	-193.53551438	8° 14' 37"	201° 55' 48"	10.099
1063-26	-70788.9708	9667.6871	14.4960	14.4960	-15.8550	-229.83435617	8° 05' 19"	179° 50' 42"	14.642
1063-25	-70774.4748	9669.7472	1.8991	1.8991	-22.0149	-41.80789882	283° 00' 32"	94° 55' 13"	8.437
1063-24	-70772.5757	9661.5272	-0.1359	-0.1359	-38.5269	5.23679937	269° 03' 39"	166° 03' 07"	8.293
1063-23	-70772.7117	9653.2352	-1.8470	-1.8470	-49.1859	90.84530654	232° 02' 07"	142° 58' 28"	3.002
1063-22	-70774.5586	9650.8682	5.7820	5.7820	-49.9849	-289.01175647	15° 10' 24"	323° 08' 17"	5.991
A6	-70768.7766	9652.4362	4.4810	4.4810	-47.2018	-211.51060828	15° 10' 16"	179° 59' 52"	4.643
1062-3	-70764.2957	9653.6513	-2.3830	-2.3830	-44.1567	105.22625507	142° 28' 42"	307° 18' 26"	3.005
1062-2	-70766.6787	9655.4813	0.2369	0.2369	-27.8778	-6.60343015	89° 03' 39"	126° 34' 57"	14.451
1062-1	-70766.4418	9669.9303	9.3390	9.3390	-11.1027	-103.68772097	13° 59' 10"	104° 55' 31"	9.624
1062-14	-70757.1028	9672.2563	15.0100	15.0100	-5.0355	-75.58215867	13° 59' 44"	180° 00' 34"	15.469
1062-13	-70742.0929	9675.9975	15.3060	15.3060	2.5148	38.49153780	13° 58' 30"	179° 58' 46"	15.773
1062-12	-70726.7869	9679.8066	1.7510	1.7510	6.7600	11.83666127	13° 58' 58"	180° 00' 28"	1.804
1062-18	-70725.0359	9680.2426	1.3270	1.3270	7.5270	9.98828839	14° 00' 23"	180° 01' 25"	1.368
1062-16	-70723.7089	9680.5736	0.5140	0.5140	7.9860	4.10479622	13° 59' 03"	179° 58' 40"	0.530
1062-11	-70723.1949	9680.7016	16.8610	16.8610	12.3102	207.56111165	13° 58' 31"	179° 59' 28"	17.375
1062-10	-70706.3339	9684.8978	1.0227	1.0227	50.8953	52.05026381	88° 17' 48"	254° 19' 17"	34.404
1061-16	-70705.3112	9719.2868	-4.5620	-4.5620	88.8833	-405.48841137	141° 43' 49"	233° 26' 01"	5.811
1061-15	-70709.8733	9722.8858	2.2889	2.2889	103.8143	237.62033790	78° 34' 51"	116° 51' 02"	11.561
1061-14	-70707.5844	9734.2178	2.6789	2.6789	128.2823	343.65324507	78° 28' 25"	179° 53' 34"	13.406
1061-13	-70704.9055	9747.3538	14.5289	14.5289	153.1255	2224.74384269	38° 51' 41"	140° 23' 16"	18.659
1061-12	-70690.3766	9759.0609	4.2510	4.2510	168.2466	715.21129776	38° 46' 07"	179° 54' 26"	5.452
1061-33	-70686.1256	9762.4750	-24.3984	-24.3984	216.3665	-5278.99516424	118° 37' 25"	259° 51' 18"	50.930
1065-13	-70710.5240	9807.1808	-37.1070	-37.1070	255.5479	-9482.60338232	188° 28' 04"	249° 50' 39"	37.516
1065-12	-70747.6310	9801.6564	-40.9672	-40.9672	275.0792	-11269.23136962	148° 33' 00"	140° 04' 56"	48.022
1065-11	-70788.5982	9826.7121	-40.5093	-40.5093	216.4725	-8769.13809238	244° 09' 50"	275° 36' 50"	92.954
1065-10	-70829.1075	9743.0497	28.6692	28.6692	109.4534	3137.94151567	320° 49' 49"	256° 39' 59"	36.979
1065-9	-70800.4383	9719.6929	-35.0236	-35.0236	43.0483	-1507.70755158	230° 52' 07"	90° 02' 18"	55.496
									584.005
					倍面積	-31119.2504570			
					面 積	15559.6252285			

ご注意
 この図面は土地区画整理組合等から引き継いだ
 ものです。
 換地処分時点のもので現況とは必ずしも一致し
 ないことがあります。
 参考図として取り扱い願います。

倍横距法面積計算書

地番 : 106-5-1-2

点 名	X座標	Y座標	緯 距	経 距	倍横距	倍面積	方向角	内 角	距 離
1065-3	-70835.3125	9748.0906	-17.3346	-17.3346	-39.7702	689.40149697	246° 26' 56"	285° 32' 21"	43.384
1065-4	-70852.6471	9708.3205	11.4871	11.4871	-88.9622	-1021.91636771	320° 38' 27"	254° 11' 31"	14.857
1065-14	-70841.1601	9698.8986	-8.6539	-8.6539	-108.9632	942.95707144	230° 42' 58"	90° 04' 31"	13.668
1065-7	-70849.8140	9688.3195	14.3521	14.3521	-131.2171	-1883.24195865	320° 52' 23"	270° 09' 25"	18.501
1065-8	-70835.4619	9676.6446	35.0236	35.0236	-99.8437	-3496.88696087	50° 52' 07"	269° 59' 44"	55.496
1065-9	-70800.4383	9719.6929	-28.6692	-28.6692	-33.4386	958.65914490	140° 49' 49"	269° 57' 42"	36.979
1065-10	-70829.1075	9743.0497	-6.2050	-6.2050	-5.0409	31.27928797	140° 54' 35"	180° 04' 46"	7.995
									190.880
						倍面積	-3779.7482859		
						面 積	1889.8741429		

倍横距法面積計算書

地番 : 106-5-2

点 名	X座標	Y座標	緯 距	経 距	倍横距	倍面積	方向角	内 角	距 離
1065-4	-70852.6471	9708.3205	-5.0099	-5.0099	-11.5170	57.69920862	246° 29' 28"	285° 51' 01"	12.560
1065-5	-70857.6570	9696.8034	1.5020	1.5020	-24.2471	-36.41937128	321° 04' 35"	254° 35' 07"	1.931
1065-15	-70856.1550	9695.5905	-1.0340	-1.0340	-26.7241	27.63238843	230° 42' 58"	89° 38' 23"	1.633
1065-6	-70857.1890	9694.3264	7.3751	7.3751	-33.9950	-250.71506319	320° 50' 15"	270° 07' 17"	9.512
1065-7	-70849.8140	9688.3195	8.6539	8.6539	-29.4229	-254.62275157	50° 42' 58"	269° 52' 43"	13.668
1065-14	-70841.1601	9698.8986	-11.4871	-11.4871	-9.4219	108.23012800	140° 38' 27"	269° 55' 29"	14.857
									54.161
						倍面積	-348.1954609		
						面 積	174.0977304		

倍横距法面積計算書

地番 : 106-5-3

点 名	X座標	Y座標	緯 距	経 距	倍横距	倍面積	方向角	内 角	距 離
1065-5	-70857.6570	9696.8034	-0.6730	-0.6730	-1.5450	1.03976771	246° 27' 45"	285° 23' 10"	1.685
1064-22	-70858.3300	9695.2584	1.1410	1.1410	-4.0220	-4.58913760	320° 45' 27"	254° 17' 42"	1.473
1065-6	-70857.1890	9694.3264	1.0340	1.0340	-3.6900	-3.81540009	50° 42' 58"	269° 57' 31"	1.633
1065-15	-70856.1550	9695.5905	-1.5020	-1.5020	-1.2130	1.82191899	141° 04' 35"	270° 21' 37"	1.931
									6.722
						倍面積	-5.5428509		
						面 積	2.7714254		

ご注意
この図面は土地区画整理組合等から引き継いだ
ものです。
換地処分時点のもので現況とは必ずしも一致し
ないことがあります。
参考図として取り扱い願います。

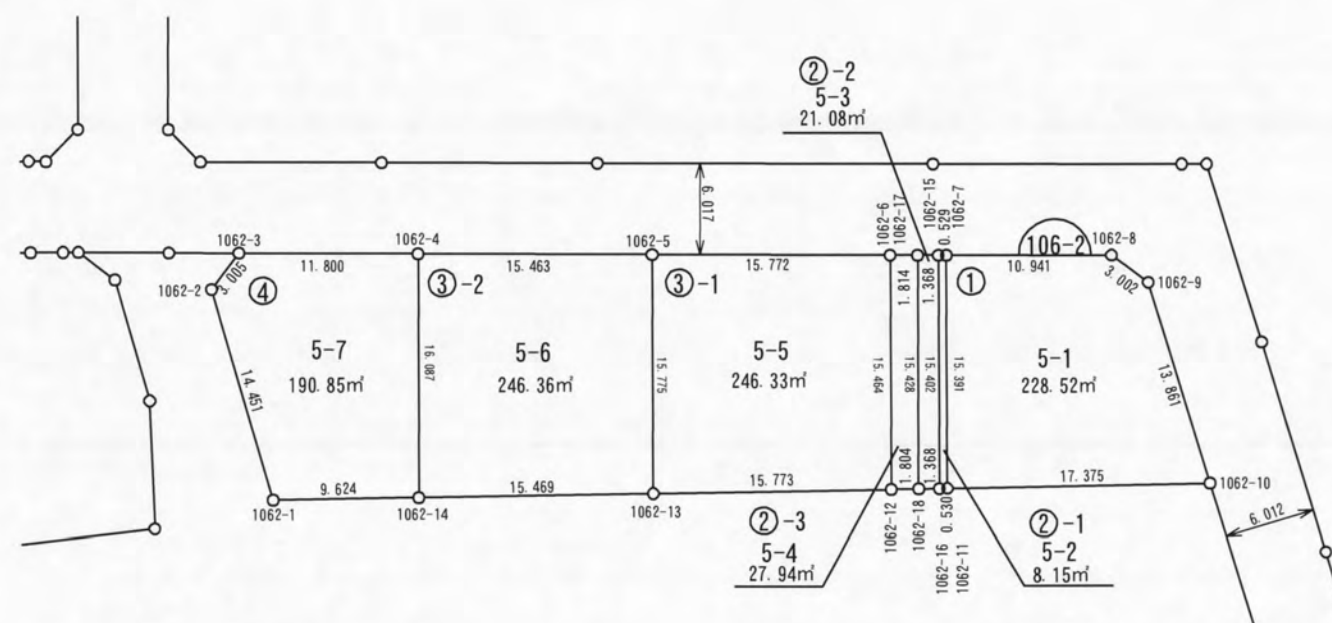
倍横距法面積計算書

地番 : 106-5-4

点 名	X座標	Y座標	緯 距	経 距	倍横距	倍面積	方向角	内 角	距 離
106-37	-70797.3924	9849.5600	-19.5605	-19.5605	-59.3302	1160.52608276	251°45'12"	255°26'35"	62.471
1064-24	-70816.9529	9790.2298	-14.1647	-14.1647	-151.1675	2141.24337348	246°27'19"	174°42'07"	35.459
1064-23	-70831.1176	9757.7227	-4.1949	-4.1949	-193.3066	810.90471197	246°27'58"	180°00'39"	10.506
1065-3	-70835.3125	9748.0906	6.2050	6.2050	-207.9796	-1290.52293010	320°54'35"	254°26'37"	7.995
1065-10	-70829.1075	9743.0497	40.5093	40.5093	-129.3582	-5240.20413343	64°09'50"	283°15'15"	92.954
1065-11	-70788.5982	9826.7121	40.9672	40.9672	-70.7515	-2898.49158698	328°33'00"	84°23'10"	48.022
1065-12	-70747.6310	9801.6564	37.1070	37.1070	-90.2828	-3350.11860685	8°28'04"	219°55'04"	37.516
1065-13	-70710.5240	9807.1808	24.3984	24.3984	-129.4642	-3158.71999379	298°37'25"	110°09'21"	50.930
1061-33	-70686.1256	9762.4750	-4.2510	-4.2510	-177.5840	754.90437098	218°46'07"	100°08'42"	5.452
1061-12	-70690.3766	9759.0609	1.6361	1.6361	-187.0461	-306.01748687	285°08'13"	246°22'06"	6.265
1061-30	-70688.7405	9753.0129	14.2099	14.2099	-181.6589	-2581.35483060	38°49'29"	293°41'16"	18.240
1061-31	-70674.5307	9764.4481	-1.1390	-1.1390	-166.0018	189.08233102	105°05'54"	246°16'25"	4.373
1061-32	-70675.6697	9768.6701	5.1170	5.1170	-160.4308	-820.92235624	14°46'10"	89°40'16"	5.292
1061-10	-70670.5527	9770.0191	-5.2182	-5.2182	-139.7688	729.33761924	105°07'11"	270°21'01"	20.005
1065-1	-70675.7709	9789.3321	-5.5202	-5.5202	-100.0149	552.10038528	105°06'45"	179°59'34"	21.173
1065-2	-70681.2911	9809.7730	-7.1252	-7.1252	-57.0280	406.33590791	107°32'17"	182°25'32"	23.645
106-1	-70688.4163	9832.3190	-2.6410	-2.6410	-33.0571	87.30415676	151°39'02"	224°06'45"	3.001
106-2	-70691.0573	9833.7439	-6.0360	-6.0360	-33.2322	200.58879885	194°50'49"	223°11'47"	6.244
106-3	-70697.0933	9832.1439	-1.4510	-1.4510	-35.2072	51.08555779	194°29'28"	179°38'39"	1.499
106-4	-70698.5443	9831.7689	-2.9100	-2.9100	-36.2663	105.53459105	193°13'40"	178°44'12"	2.989
106-5	-70701.4542	9831.0848	-2.9420	-2.9420	-37.5343	110.42574704	191°13'41"	178°00'01"	2.999
106-6	-70704.3962	9830.5008	-2.9490	-2.9490	-38.5844	113.78512774	188°58'48"	177°45'07"	2.986
106-7	-70707.3452	9830.0348	-2.9700	-2.9700	-39.4084	117.04287116	186°52'25"	177°53'37"	2.991
106-8	-70710.3152	9829.6768	-2.9750	-2.9750	-40.0165	119.04890803	184°48'14"	177°55'49"	2.985
106-9	-70713.2902	9829.4267	-2.9940	-2.9940	-40.3935	120.93816226	182°25'46"	177°37'32"	2.997
106-10	-70716.2842	9829.2997	-2.9840	-2.9840	-40.5606	121.03274590	180°46'07"	178°20'21"	2.984
106-11	-70719.2682	9829.2597	-2.9900	-2.9900	-40.5256	121.17166068	178°33'49"	177°47'42"	2.991
106-12	-70722.2582	9829.3346	-2.9890	-2.9890	-40.2737	120.37810337	176°36'42"	178°02'53"	2.994
106-13	-70725.2472	9829.5116	-1.4740	-1.4740	-39.9517	58.88889190	174°22'56"	177°46'14"	1.481
106-14	-70726.7212	9829.6566	-15.8780	-15.8780	-38.2839	607.87194258	174°31'17"	180°08'21"	15.951
106-15	-70742.5992	9831.1795	-1.4320	-1.4320	-36.5970	52.40700512	173°28'02"	178°56'45"	1.441
106-16	-70744.0312	9831.3435	-2.8680	-2.8680	-35.9931	103.22827088	171°16'42"	177°48'40"	2.902
106-17	-70746.8993	9831.7834	-2.8500	-2.8500	-34.9621	99.64223442	168°17'07"	177°00'25"	2.911
106-18	-70749.7493	9832.3744	-2.7970	-2.7970	-33.6222	94.04144354	165°00'33"	176°43'26"	2.896
106-19	-70752.5463	9833.1234	-2.7590	-2.7590	-31.9862	88.25024248	162°10'42"	177°10'09"	2.898
106-20	-70755.3053	9834.0104	-2.7060	-2.7060	-30.0463	81.30549408	158°44'16"	176°33'34"	2.904
106-21	-70758.0113	9835.0633	-2.6460	-2.6460	-27.8023	73.56523356	155°46'03"	177°01'47"	2.902
106-22	-70760.6573	9836.2543	-2.5750	-2.5750	-25.2684	65.06634641	152°27'22"	176°41'19"	2.904
106-23	-70763.2323	9837.5973	-1.2640	-1.2640	-23.2044	29.33051185	150°17'59"	177°50'37"	1.455

ご注意
 この図面は土地区画整理組合等から引き継いだ
 ものです。
 換地処分時点のもので現況とは必ずしも一致し
 ないことがあります。
 参考図として取り扱い願います。

点 名	X座標	Y座標	緯 距	経 距	倍横距	倍面積	方向角	内 角	距 離	
106-24	-70764.4963	9838.3183	-7.5870	-7.5870	-17.9825	136.43379684	149°19'19"	179°01'20"	8.822	
106-25	-70772.0834	9842.8192	-0.9720	-0.9720	-12.9396	12.57731131	150°51'21"	181°32'02"	1.113	
106-26	-70773.0554	9843.3612	-1.9580	-1.9580	-11.3556	22.23433608	151°58'47"	181°07'26"	2.218	
106-27	-70775.0134	9844.4032	-1.9920	-1.9920	-9.3446	18.61455938	154°03'36"	182°04'49"	2.215	
106-28	-70777.0054	9845.3722	-2.0500	-2.0500	-7.5287	15.43379735	157°33'06"	183°29'30"	2.218	
106-29	-70779.0554	9846.2191	-2.0900	-2.0900	-5.9327	12.39936357	160°17'03"	182°43'57"	2.220	
106-30	-70781.1454	9846.9681	-2.1280	-2.1280	-4.5577	9.69887184	163°36'29"	183°19'26"	2.218	
106-31	-70783.2734	9847.5941	-2.1450	-2.1450	-3.3688	7.22602161	165°17'38"	181°41'09"	2.218	
106-32	-70785.4184	9848.1571	-2.1740	-2.1740	-2.3378	5.08239861	167°51'06"	182°33'28"	2.224	
106-33	-70787.5924	9848.6251	-2.1940	-2.1940	-1.5438	3.38719911	171°32'56"	183°41'50"	2.218	
106-34	-70789.7864	9848.9510	-2.2090	-2.2090	-0.9679	2.13805739	173°32'37"	181°59'41"	2.223	
106-35	-70791.9954	9849.2010	-1.1020	-1.1020	-0.6359	0.70077699	175°44'42"	182°12'05"	1.105	
106-36	-70793.0974	9849.2830	-4.2950	-4.2950	-0.2770	1.18955078	176°18'37"	180°33'55"	4.304	
					倍面積	-9912.8670539				563.919
					面 積	4956.4335269				



※以下面積計算書は画地番号順に掲載しています。

凡	例
	施行地区界
	町丁目界
	街区番号
 -3	画地番号
	辺長
165.29㎡	画地面積
12-1	換地処分後の土地

倍横距法面積計算書

地番 : 106-2-1

点 名	X座標	Y座標	緯 距	経 距	倍横距	倍面積	方向角	内 角	距 離
1062-7	-70719.1678	9665.8467	10.5650	10.5650	2.8431	30.03722056	15° 03' 42"	269° 53' 37"	10.941
1062-8	-70708.6028	9668.6898	1.8650	1.8650	8.0392	14.99294928	51° 36' 00"	216° 32' 18"	3.002
1062-9	-70706.7378	9671.0428	0.4039	0.4039	24.2472	9.79287603	88° 19' 49"	216° 43' 49"	13.861
1062-10	-70706.3339	9684.8978	-16.8610	-16.8610	33.9061	-571.68912160	193° 58' 31"	285° 38' 42"	17.375
1062-11	-70723.1949	9680.7016	4.0271	4.0271	14.8550	59.82291272	285° 10' 05"	271° 11' 34"	15.391
						倍面積	-457.0431630		60.570
						面 積	228.5215815		

倍横距法面積計算書

地番 : 106-2-2-1

点 名	X座標	Y座標	緯 距	経 距	倍横距	倍面積	方向角	内 角	距 離
1062-7	-70719.1678	9665.8467	-4.0271	-4.0271	14.8550	-59.82291272	105° 10' 05"	270° 03' 17"	15.391
1062-11	-70723.1949	9680.7016	-0.5140	-0.5140	29.5819	-15.20507479	193° 59' 03"	268° 48' 58"	0.530
1062-16	-70723.7089	9680.5736	4.0301	4.0301	14.5890	58.79542668	285° 10' 09"	271° 11' 06"	15.402
1062-15	-70719.6788	9665.7087	0.5110	0.5110	-0.1380	-0.07052016	15° 06' 48"	269° 56' 39"	0.529
						倍面積	-16.3030809		31.852
						面 積	8.1515404		

倍横距法面積計算書

地番 : 106-2-2-2

点 名	X座標	Y座標	緯 距	経 距	倍横距	倍面積	方向角	内 角	距 離
1062-15	-70719.6788	9665.7087	-4.0301	-4.0301	14.8650	-59.90778017	105° 10' 09"	270° 02' 45"	15.402
1062-16	-70723.7089	9680.5736	-1.3270	-1.3270	29.3989	-39.01227465	194° 00' 23"	268° 50' 14"	1.368
1062-18	-70725.0359	9680.2426	4.0361	4.0361	14.1769	57.22001827	285° 09' 55"	271° 09' 32"	15.428
1062-17	-70720.9998	9665.3517	1.3210	1.3210	-0.3570	-0.47161146	15° 07' 24"	269° 57' 29"	1.368
						倍面積	-42.1716480		33.566
						面 積	21.0858240		

ご注意
 この図面は土地区画整理組合等から引き継いだ
 ものです。
 換地処分時点のもので現況とは必ずしも一致し
 ないことがあります。
 参考図として取り扱い願います。

倍横距法面積計算書

地番 : 106-2-2-3

点 名	X座標	Y座標	緯 距	経 距	倍横距	倍面積	方向角	内 角	距 離
1062-6	-70722.7508	9664.8786	1.7510	1.7510	0.4730	0.82824841	15° 07' 02"	269° 59' 16"	1.814
1062-17	-70720.9998	9665.3517	-4.0361	-4.0361	15.8370	-63.92022094	105° 09' 55"	270° 02' 53"	15.428
1062-18	-70725.0359	9680.2426	-1.7510	-1.7510	30.2919	-53.04107498	193° 58' 58"	268° 49' 03"	1.804
1062-12	-70726.7869	9679.8066	4.0361	4.0361	14.9280	60.25125452	285° 07' 46"	271° 08' 48"	15.464
						倍面積	-55.8817929		34.510
						面 積	27.9408964		

倍横距法面積計算書

地番 : 106-2-3-1

点 名	X座標	Y座標	緯 距	経 距	倍横距	倍面積	方向角	内 角	距 離
1062-6	-70722.7508	9664.8786	-4.0361	-4.0361	14.9280	-60.25125452	105° 07' 46"	270° 01' 26"	15.464
1062-12	-70726.7869	9679.8066	-15.3060	-15.3060	26.0468	-398.67129627	193° 58' 30"	268° 50' 44"	15.773
1062-13	-70742.0929	9675.9975	4.1151	4.1151	7.0087	28.84171750	285° 07' 16"	271° 08' 46"	15.775
1062-5	-70737.9777	9660.7685	15.2270	15.2270	-4.1101	-62.58489172	15° 06' 20"	269° 59' 04"	15.772
						倍面積	-492.6657250		62.784
						面 積	246.3328625		

倍横距法面積計算書

地番 : 106-2-3-2

点 名	X座標	Y座標	緯 距	経 距	倍横距	倍面積	方向角	内 角	距 離
1062-5	-70737.9777	9660.7685	-4.1151	-4.1151	15.2290	-62.66925689	105° 07' 16"	269° 58' 18"	15.775
1062-13	-70742.0929	9675.9975	-15.0100	-15.0100	26.7168	-401.01815809	193° 59' 44"	268° 52' 28"	15.469
1062-14	-70757.1028	9672.2563	4.1991	4.1991	7.4467	31.26970859	285° 07' 53"	271° 08' 09"	16.087
1062-4	-70752.9037	9656.7274	14.9260	14.9260	-4.0411	-60.31781162	15° 08' 58"	270° 01' 05"	15.463
						倍面積	-492.7355180		62.794
						面 積	246.3677590		

ご注意
この図面は土地区画整理組合等から引き継いだ
ものです。
換地処分時点のもので現況とは必ずしも一致し
ないことがあります。
参考図として取り扱い願います。

倍 横 距 法 面 積 計 算 書

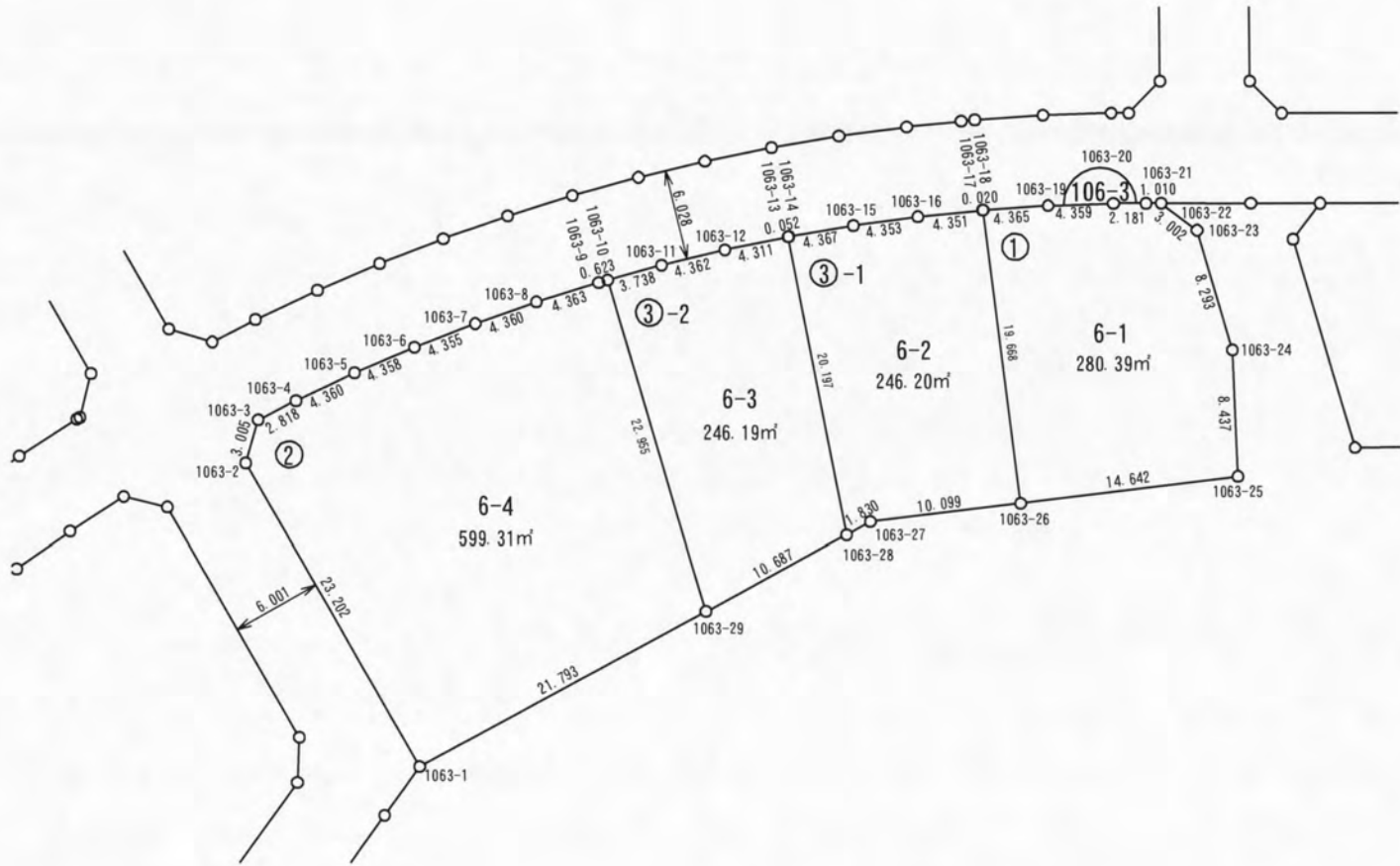
地 番 : 106-2-4

点 名	X座標	Y座標	緯 距	經 距	倍 横 距	倍 面 積	方向角	内 角	距 離	
1062-3	-70764.2957	9653.6513	11.3920	11.3920	3.0761	35.04286756	15° 06' 39"	232° 37' 57"	11.800	
1062-4	-70752.9037	9656.7274	-4.1991	-4.1991	21.6812	-91.04222645	105° 07' 53"	270° 01' 14"	16.087	
1062-14	-70757.1028	9672.2563	-9.3390	-9.3390	34.8840	-325.78137197	193° 59' 10"	268° 51' 17"	9.624	
1062-1	-70766.4418	9669.9303	-0.2369	-0.2369	18.1090	-4.28948432	269° 03' 39"	255° 04' 29"	14.451	
1062-2	-70766.6787	9655.4813	2.3830	2.3830	1.8300	4.36086917	322° 28' 42"	233° 25' 03"	3.005	
					倍面積	-381.7093460				54.967
					面 積	190.8546730				

ご注意
この図面は土地区画整理組合等から引き継いだ
ものです。
換地処分時点のもので現況とは必ずしも一致し
ないことがあります。
参考図として取り扱い願います。

確定図

所在	請西南二丁目	縮尺	1/500	街区番号	106-3
----	--------	----	-------	------	-------



ご注意
この図面は土地区画整理組合等から引き継いだものです。
換地処分時点のもので現況とは必ずしも一致しないことがあります。
参考図として取り扱い願います。

凡 例	
	施行地区界
	町丁目界
	街区番号
	画地番号
	辺 長
165.29㎡	画地面積
12-1	換地処分後の土地

※以下面積計算書は画地番号順に掲載しています。

倍横距法面積計算書

地番 : 106-3-1

点 名	X座標	Y座標	緯 距	経 距	倍横距	倍面積	方向角	内 角	距 離
1063-17	-70786.1916	9648.2161	0.0200	0.0200	0.0040	0.00008000	11° 18' 38"	273° 11' 14"	0.020
1063-18	-70786.1716	9648.2201	4.2820	4.2820	0.8560	3.66555095	11° 12' 08"	179° 53' 30"	4.365
1063-19	-70781.8896	9649.0681	4.2450	4.2450	2.6941	11.43649375	13° 07' 41"	181° 55' 33"	4.359
1063-20	-70777.6446	9650.0582	2.1100	2.1100	4.2352	8.93619137	14° 38' 09"	181° 30' 28"	2.181
1063-21	-70775.5346	9650.6092	0.9760	0.9760	5.0452	4.92410280	14° 51' 45"	180° 13' 36"	1.010
1063-22	-70774.5586	9650.8682	1.8470	1.8470	7.6712	14.16858933	52° 02' 07"	217° 10' 22"	3.002
1063-23	-70772.7117	9653.2352	0.1359	0.1359	18.3302	2.49155418	89° 03' 39"	217° 01' 32"	8.293
1063-24	-70772.5757	9661.5272	-1.8991	-1.8991	34.8422	-66.16794837	103° 00' 32"	193° 56' 53"	8.437
1063-25	-70774.4748	9669.7472	-14.4960	-14.4960	41.0021	-594.36539514	188° 05' 19"	265° 04' 47"	14.642
1063-26	-70788.9708	9667.6871	2.7792	2.7792	19.4710	54.11322912	278° 07' 24"	270° 02' 05"	19.668
					倍面積	-560.7975520			
					面 積	280.3987760			

倍横距法面積計算書

地番 : 106-3-2

点 名	X座標	Y座標	緯 距	経 距	倍横距	倍面積	方向角	内 角	距 離
1063-29	-70811.1458	9669.1249	-21.2120	-21.2120	4.9978	-106.01377695	166° 44' 32"	257° 52' 57"	21.793
1063-1	-70832.3578	9674.1227	-5.8508	-5.8508	-12.4564	72.88008089	255° 23' 39"	268° 39' 07"	23.202
1063-2	-70838.2086	9651.6706	1.5830	1.5830	-37.4625	-59.30394489	301° 47' 30"	226° 23' 51"	3.005
1063-3	-70836.6256	9649.1166	2.7570	2.7570	-40.5974	-111.92732784	348° 06' 01"	226° 18' 31"	2.818
1063-4	-70833.8686	9648.5356	4.2920	4.2920	-41.9434	-180.02122186	349° 53' 40"	181° 47' 39"	4.360
1063-5	-70829.5766	9647.7707	4.3140	4.3140	-43.3283	-186.91848734	351° 49' 19"	181° 55' 39"	4.358
1063-6	-70825.2626	9647.1507	4.3290	4.3290	-44.4212	-192.29962196	353° 45' 54"	181° 56' 35"	4.355
1063-7	-70820.9336	9646.6778	4.3480	4.3480	-45.2211	-196.62163207	355° 41' 58"	181° 56' 04"	4.360
1063-8	-70816.5856	9646.3508	4.3600	4.3600	-45.7171	-199.32644315	357° 46' 51"	182° 04' 53"	4.363
1063-9	-70812.2256	9646.1818	0.6230	0.6230	-45.8930	-28.59135045	359° 21' 24"	181° 34' 33"	0.623
1063-10	-70811.6026	9646.1748	0.4568	0.4568	-22.9500	-10.48344337	88° 51' 35"	269° 30' 11"	22.955
					倍面積	-1198.6271689			
					面 積	599.3135844			

ご注意
 この図面は土地区画整理組合等から引き継いだ
 ものです。
 換地処分時点のもので現況とは必ずしも一致し
 ないことがあります。
 参考図として取り扱い願います。

倍横距法面積計算書

地番 : 106-3-3-1

点 名	X座標	Y座標	緯 距	経 距	倍横距	倍面積	方向角	内 角	距 離
1063-13	-70799.2016	9646.5340	0.0520	0.0520	0.0030	0.00015602	3° 18' 09"	268° 55' 24"	0.052
1063-14	-70799.1496	9646.5370	4.3480	4.3480	0.4140	1.80024354	5° 21' 40"	182° 03' 31"	4.367
1063-15	-70794.8016	9646.9450	4.3160	4.3160	1.3881	5.99110703	7° 28' 18"	182° 06' 38"	4.353
1063-16	-70790.4856	9647.5110	4.2940	4.2940	2.6592	11.41856322	9° 19' 27"	181° 51' 09"	4.351
1063-17	-70786.1916	9648.2161	-2.7792	-2.7792	22.8352	-63.46301712	98° 07' 24"	268° 47' 57"	19.668
1063-26	-70788.9708	9667.6871	-9.9950	-9.9950	40.8581	-408.37611631	188° 14' 37"	270° 07' 13"	10.099
1063-27	-70798.9658	9666.2390	-1.7780	-1.7780	39.8430	-70.84098747	166° 18' 49"	158° 04' 12"	1.830
1063-28	-70800.7438	9666.6719	1.5422	1.5422	20.1380	31.05640008	274° 22' 45"	288° 03' 56"	20.197
									64.917
倍面積						-492.4136510			
面 積						246.2068255			

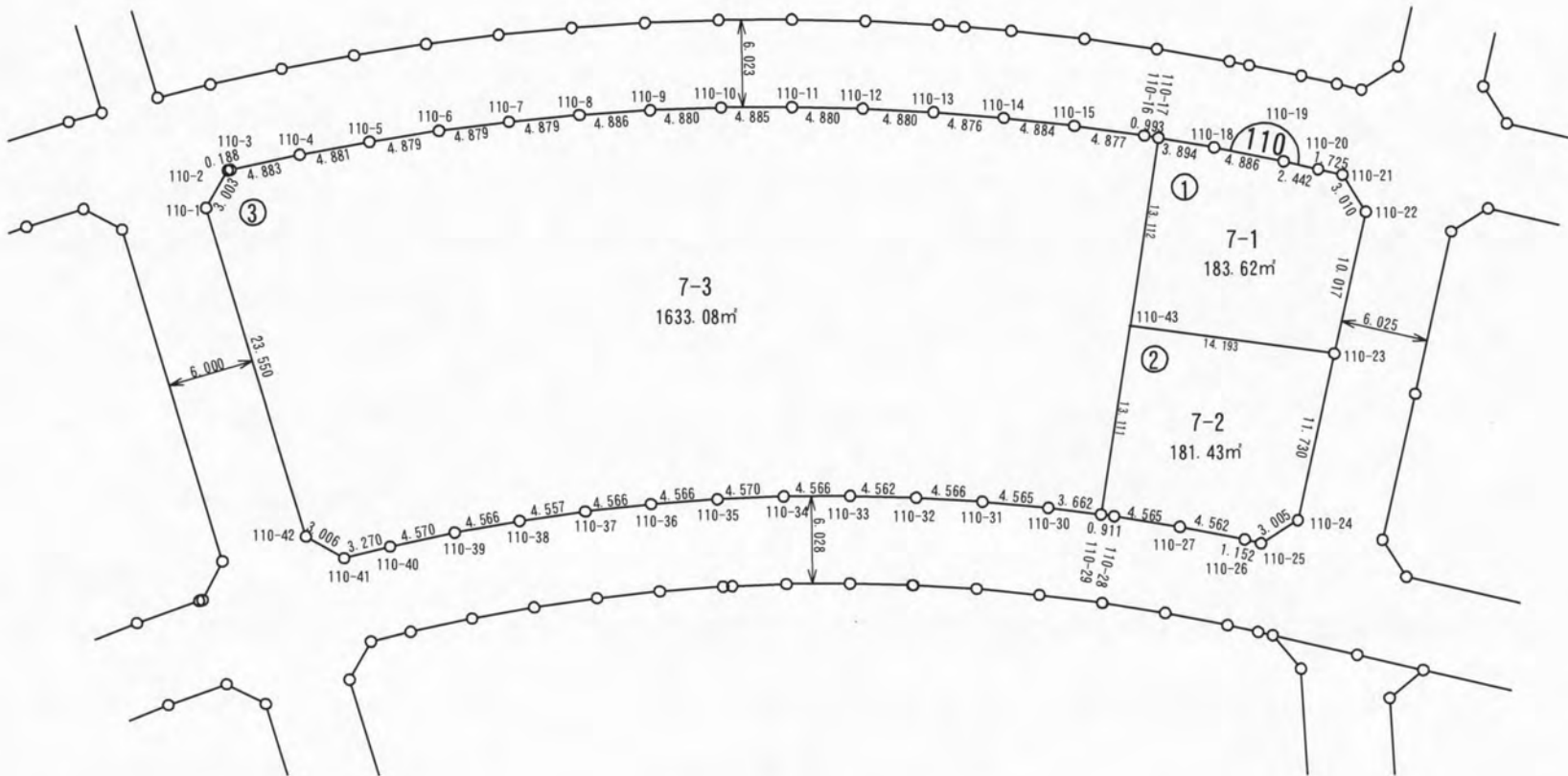
倍横距法面積計算書

地番 : 106-3-3-2

点 名	X座標	Y座標	緯 距	経 距	倍横距	倍面積	方向角	内 角	距 離
1063-10	-70811.6026	9646.1748	3.7380	3.7380	-0.0220	-0.08211110	359° 39' 48"	270° 48' 13"	3.738
1063-11	-70807.8646	9646.1529	4.3600	4.3600	0.0731	0.31874125	1° 32' 16"	181° 52' 28"	4.362
1063-12	-70803.5046	9646.2699	4.3030	4.3030	0.4542	1.95434946	3° 30' 41"	181° 58' 25"	4.311
1063-13	-70799.2016	9646.5340	-1.5422	-1.5422	20.8562	-32.16402727	94° 22' 45"	270° 52' 04"	20.197
1063-28	-70800.7438	9666.6719	-10.4020	-10.4020	43.4471	-451.93769895	166° 43' 53"	252° 21' 08"	10.687
1063-29	-70811.1458	9669.1249	-0.4568	-0.4568	22.9500	-10.48344337	268° 51' 35"	282° 07' 42"	22.955
									66.250
倍面積						-492.3941899			
面 積						246.1970949			

ご注意
 この図面は土地区画整理組合等から引き継いだ
 ものです。
 換地処分時点のもので現況とは必ずしも一致し
 ないことがあります。
 参考図として取り扱い願います。

所在	請西南二丁目	縮尺	1/500	街区番号	110
----	--------	----	-------	------	-----



ご注意
この図面は土地区画整理組合等から引き継いだものです。
換地処分時点のもので現況とは必ずしも一致しないことがあります。
参考図として取り扱い願います。

凡 例	
	施行地区界
	町丁目界
	街区番号
	画地番号
	辺 長
165.29m²	画地面積
12-1	換地処分後の土地

※以下面積計算書は画地番号順に掲載しています。

倍横距法面積計算書

地番 : 110-1

点 名	X座標	Y座標	緯 距	経 距	倍横距	倍面積	方向角	内 角	距 離
110-17	-70780.9053	9616.4131	3.8110	3.8110	0.7980	3.04130214	11° 49' 37"	270° 48' 28"	3.894
110-18	-70777.0943	9617.2112	4.7520	4.7520	2.7331	12.98771387	13° 27' 24"	181° 37' 47"	4.886
110-19	-70772.3423	9618.3482	2.3610	2.3610	4.4942	10.61072023	14° 48' 18"	181° 20' 54"	2.442
110-20	-70769.9814	9618.9722	1.6670	1.6670	5.5632	9.27384929	14° 56' 49"	180° 08' 31"	1.725
110-21	-70768.3144	9619.4172	1.5050	1.5050	8.6152	12.96573326	60° 00' 11"	225° 03' 22"	3.010
110-22	-70766.8094	9622.0242	-2.6151	-2.6151	20.8922	-54.63498394	105° 07' 58"	225° 07' 47"	10.017
110-23	-70769.4245	9631.6942	-13.9870	-13.9870	28.1511	-393.74855241	189° 46' 51"	264° 38' 53"	14.193
110-43	-70783.4114	9629.2831	2.5061	2.5061	12.8700	32.25364457	281° 01' 09"	271° 14' 18"	13.112
									53.279
倍面積						-367.2505729			
面 積						183.6252864			

倍横距法面積計算書

地番 : 110-2

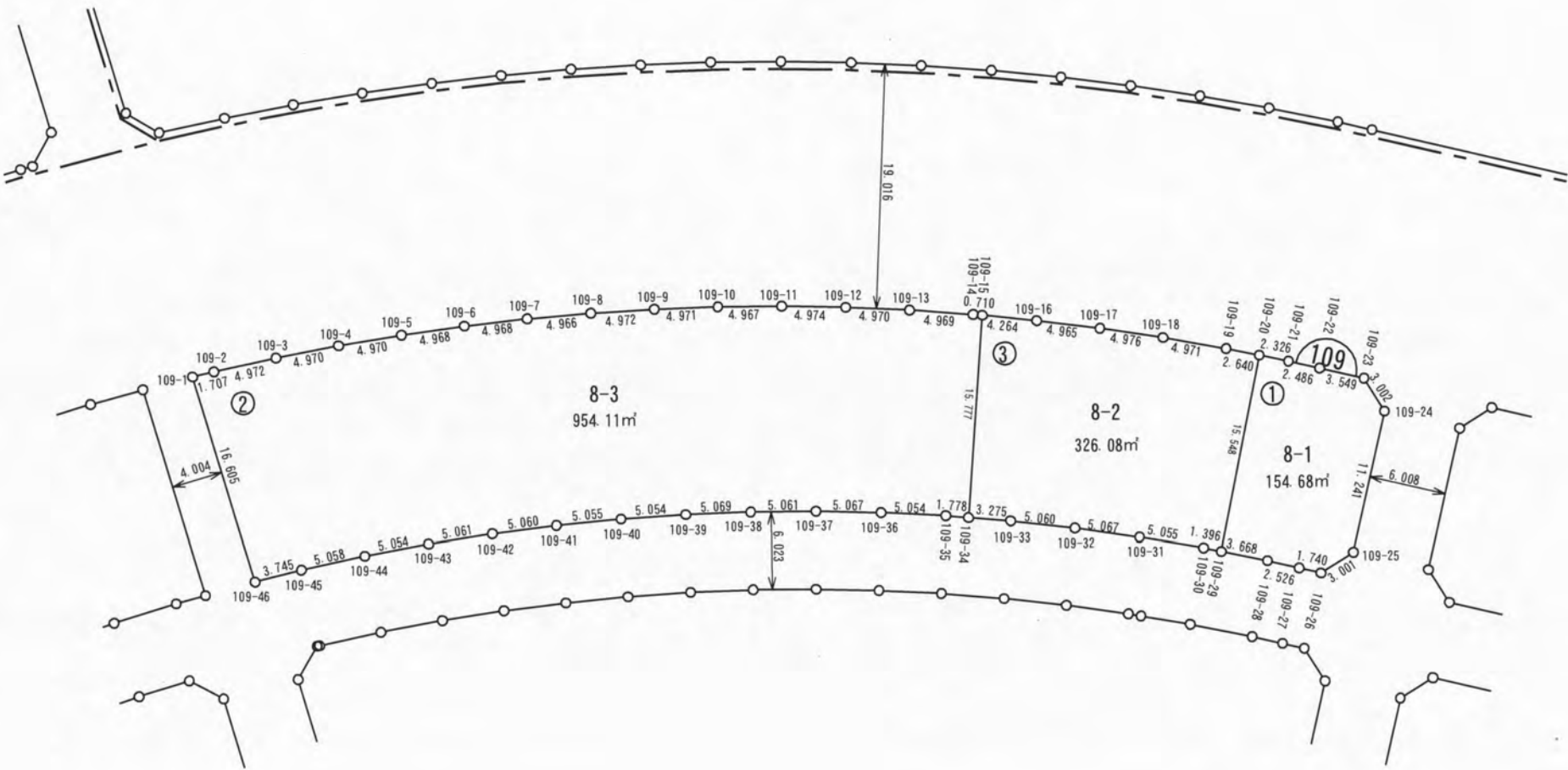
点 名	X座標	Y座標	緯 距	経 距	倍横距	倍面積	方向角	内 角	距 離
110-23	-70769.4245	9631.6942	-3.0361	-3.0361	11.3300	-34.39894516	105° 00' 04"	275° 13' 13"	11.730
110-24	-70772.4606	9643.0242	-2.6050	-2.6050	24.1589	-62.93431668	150° 04' 59"	225° 04' 55"	3.005
110-25	-70775.0656	9644.5232	-1.1100	-1.1100	25.3509	-28.13941745	195° 27' 39"	225° 22' 40"	1.152
110-26	-70776.1756	9644.2162	-4.4430	-4.4430	24.0078	-106.66660891	193° 07' 34"	177° 39' 55"	4.562
110-27	-70780.6186	9643.1801	-4.4770	-4.4770	22.0798	-98.85090871	191° 16' 07"	178° 08' 33"	4.565
110-28	-70785.0956	9642.2881	-0.8980	-0.8980	21.0367	-18.89093879	189° 32' 44"	178° 16' 37"	0.911
110-29	-70785.9936	9642.1371	2.5821	2.5821	8.0317	20.73884162	281° 21' 30"	271° 48' 46"	13.111
110-43	-70783.4114	9629.2831	13.9870	13.9870	-2.4111	-33.72435394	9° 46' 51"	268° 25' 21"	14.193
									53.229
倍面積						-362.8666480			
面 積						181.4333240			

ご注意
 この図面は土地区画整理組合等から引き継いだ
 ものです。
 換地処分時点のもので現況とは必ずしも一致し
 ないことがあります。
 参考図として取り扱い願います。

倍横距法面積計算書

地番 : 110-3

点 名	X座標	Y座標	緯 距	經 距	倍横距	倍面積	方向角	内 角	距 離
110-1	-70846.7283	9618.9495	1.6040	1.6040	-2.5390	-4.07259063	302° 16' 59"	226° 53' 58"	3.003
110-2	-70845.1243	9616.4105	0.1840	0.1840	-5.1150	-0.94115611	348° 37' 51"	226° 20' 52"	0.188
110-3	-70844.9403	9616.3736	4.8050	4.8050	-6.0209	-28.93059177	349° 44' 57"	181° 07' 06"	4.883
110-4	-70840.1353	9615.5046	4.8260	4.8260	-7.6188	-36.76856657	351° 24' 38"	181° 39' 41"	4.881
110-5	-70835.3093	9614.7756	4.8430	4.8430	-8.9398	-43.29526888	353° 01' 53"	181° 37' 15"	4.879
110-6	-70830.4663	9614.1837	4.8590	4.8590	-9.9757	-48.47179977	354° 46' 46"	181° 44' 53"	4.879
110-7	-70825.6073	9613.7397	4.8700	4.8700	-10.7176	-52.19463750	356° 29' 56"	181° 43' 10"	4.879
110-8	-70820.7373	9613.4418	4.8830	4.8830	-11.1765	-54.57482482	358° 06' 43"	181° 36' 47"	4.886
110-9	-70815.8543	9613.2808	4.8800	4.8800	-11.3514	-55.39485477	359° 50' 10"	181° 43' 27"	4.880
110-10	-70810.9743	9613.2669	4.8830	4.8830	-11.2273	-54.82297554	1° 37' 10"	181° 47' 00"	4.885
110-11	-70806.0913	9613.4049	4.8720	4.8720	-10.8122	-52.67715725	3° 15' 17"	181° 38' 07"	4.880
110-12	-70801.2193	9613.6819	4.8620	4.8620	-10.1221	-49.21382128	4° 51' 21"	181° 36' 04"	4.880
110-13	-70796.3573	9614.0950	4.8430	4.8430	-9.1391	-44.26040220	6° 42' 47"	181° 51' 26"	4.876
110-14	-70791.5143	9614.6650	4.8320	4.8320	-7.8610	-37.98415548	8° 20' 11"	181° 37' 24"	4.884
110-15	-70786.6823	9615.3731	4.8030	4.8030	-6.3049	-30.28230762	10° 00' 48"	181° 40' 37"	4.877
110-16	-70781.8793	9616.2211	0.9740	0.9740	-5.2648	-5.12793719	11° 09' 07"	181° 08' 19"	0.993
110-17	-70780.9053	9616.4131	-2.5061	-2.5061	7.7972	-19.54056614	101° 01' 09"	269° 52' 02"	13.112
110-43	-70783.4114	9629.2831	-2.5821	-2.5821	33.5211	-86.55535523	101° 21' 30"	180° 20' 21"	13.111
110-29	-70785.9936	9642.1371	-3.6140	-3.6140	45.7861	-165.47055657	189° 15' 25"	267° 53' 55"	3.662
110-30	-70789.6076	9641.5480	-4.5270	-4.5270	44.6120	-201.95820377	187° 21' 49"	178° 06' 24"	4.565
110-31	-70794.1345	9640.9630	-4.5460	-4.5460	43.5949	-198.18224564	185° 25' 44"	178° 03' 55"	4.566
110-32	-70798.6805	9640.5310	-4.5530	-4.5530	42.8798	-195.23170447	183° 33' 26"	178° 07' 42"	4.562
110-33	-70803.2335	9640.2479	-4.5640	-4.5640	42.4727	-193.84552388	181° 33' 25"	177° 59' 59"	4.566
110-34	-70807.7975	9640.1239	-4.5700	-4.5700	42.3847	-193.69788789	179° 32' 57"	177° 59' 32"	4.570
110-35	-70812.3675	9640.1598	-4.5630	-4.5630	42.5946	-194.35910535	177° 49' 00"	178° 16' 03"	4.566
110-36	-70816.9305	9640.3338	-4.5530	-4.5530	43.1145	-196.30041569	175° 39' 17"	177° 50' 17"	4.566
110-37	-70821.4835	9640.6798	-4.5290	-4.5290	43.9604	-199.09689733	173° 42' 02"	178° 02' 45"	4.557
110-38	-70826.0125	9641.1797	-4.5210	-4.5210	45.1033	-203.91241403	171° 54' 21"	178° 12' 19"	4.566
110-39	-70830.5336	9641.8227	-4.4980	-4.4980	46.5532	-209.39685137	169° 49' 45"	177° 55' 24"	4.570
110-40	-70835.0316	9642.6296	-3.1970	-3.1970	48.0492	-153.61352615	167° 50' 18"	178° 00' 33"	3.270
110-41	-70838.2286	9643.3186	-2.5570	-2.5570	47.1571	-120.58011262	211° 43' 45"	223° 53' 27"	3.006
110-42	-70840.7856	9641.7376	-5.9428	-5.9428	22.7881	-135.42475747	255° 23' 01"	223° 39' 16"	23.550
						倍面積	-3266.1791709		
						面 積	1633.0895854	172.998	



ご注意
この図面は土地区画整理組合等から引き継いだものです。
換地処分時点のもので現況とは必ずしも一致しないことがあります。
参考図として取り扱い願います。

凡 例	
	施行地区界
	町丁目界
	街区番号
	画地番号
	辺 長
165.29m ²	画地面積
12-1	換地処分後の土地

※以下面積計算書は画地番号順に掲載しています。

倍 横 距 法 面 積 計 算 書

地 番 : 109-1

点 名	X座標	Y座標	緯 距	經 距	倍 横 距	倍 面 積	方向角	内 角	距 離
109-20	-70770.7721	9596.5432	2.2590	2.2590	0.5550	1.25378786	13° 48' 14"	270° 12' 41"	2.326
109-21	-70768.5132	9597.0982	2.4020	2.4020	1.7521	4.20844253	14° 57' 53"	181° 09' 39"	2.486
109-22	-70766.1112	9597.7403	3.4260	3.4260	3.3191	11.37125698	15° 06' 35"	180° 08' 42"	3.549
109-23	-70762.6852	9598.6653	1.4840	1.4840	6.8542	10.17141033	60° 22' 43"	225° 16' 08"	3.002
109-24	-70761.2012	9601.2753	-2.9361	-2.9361	20.3151	-59.64723598	105° 08' 27"	224° 45' 44"	11.241
109-25	-70764.1373	9612.1263	-2.6030	-2.6030	32.6601	-85.01466442	150° 08' 48"	225° 00' 21"	3.001
109-26	-70766.7403	9613.6203	-1.6800	-1.6800	33.7021	-56.61931968	195° 03' 33"	224° 54' 45"	1.740
109-27	-70768.4203	9613.1682	-2.4380	-2.4380	32.5880	-79.44940053	195° 11' 31"	180° 07' 58"	2.526
109-28	-70770.8583	9612.5062	-3.5680	-3.5680	31.0760	-110.87881255	193° 24' 01"	178° 12' 30"	3.668
109-29	-70774.4263	9611.6562	3.6541	3.6541	15.1130	55.22482445	283° 35' 33"	270° 11' 32"	15.548
					倍面積	-309.3797110			
					面 積	154.6898555			
					49.087				

ご注意
この図面は土地区画整理組合等から引き継いだ
ものです。
換地処分時点のもので現況とは必ずしも一致し
ないことがあります。
参考図として取り扱い願います。

倍横距法面積計算書

地番 : 109-2

点 名	X座標	Y座標	緯 距	経 距	倍横距	倍面積	方向角	内 角	距 離
109-1	-70853.9451	9595.1895	1.6730	1.6730	-0.3370	-0.56377699	348° 36' 42"	273° 11' 53"	1.707
109-2	-70852.2721	9594.8525	4.8890	4.8890	-1.5759	-7.70471679	349° 32' 50"	180° 56' 08"	4.972
109-3	-70847.3831	9593.9505	4.9090	4.9090	-3.2558	-15.98293527	350° 59' 42"	181° 26' 52"	4.970
109-4	-70842.4741	9593.1726	4.9270	4.9270	-4.6858	-23.08672182	352° 27' 44"	181° 28' 02"	4.970
109-5	-70837.5471	9592.5206	4.9400	4.9400	-5.8647	-28.97146115	353° 54' 40"	181° 26' 56"	4.968
109-6	-70832.6071	9591.9937	4.9530	4.9530	-6.7826	-33.59411380	355° 29' 13"	181° 34' 33"	4.968
109-7	-70827.6541	9591.6027	4.9590	4.9590	-7.4315	-36.85275427	357° 01' 20"	181° 32' 07"	4.966
109-8	-70822.6951	9591.3447	4.9700	4.9700	-7.8194	-38.86241142	358° 30' 08"	181° 28' 48"	4.972
109-9	-70817.7251	9591.2148	4.9710	4.9710	-7.9493	-39.51600996	0° 00' 02"	181° 29' 54"	4.971
109-10	-70812.7541	9591.2148	4.9650	4.9650	-7.8192	-38.82241401	1° 30' 01"	181° 29' 59"	4.967
109-11	-70807.7891	9591.3449	4.9660	4.9660	-7.4141	-36.81855323	3° 10' 12"	181° 40' 11"	4.974
109-12	-70802.8231	9591.6199	4.9540	4.9540	-6.7370	-33.37528035	4° 38' 23"	181° 28' 11"	4.970
109-13	-70797.8691	9592.0220	4.9410	4.9410	-5.8110	-28.71189273	6° 03' 15"	181° 24' 52"	4.969
109-14	-70792.9281	9592.5460	0.7050	0.7050	-5.2019	-3.66733750	6° 52' 31"	180° 49' 16"	0.710
109-15	-70792.2231	9592.6310	-1.7601	-1.7601	10.5621	-18.59075495	96° 24' 19"	269° 31' 48"	15.777
109-34	-70793.9833	9608.3100	-1.7660	-1.7660	26.0351	-45.97786143	186° 39' 14"	270° 14' 55"	1.778
109-35	-70795.7493	9608.1040	-5.0350	-5.0350	25.3950	-127.86370371	184° 55' 37"	178° 16' 23"	5.054
109-36	-70800.7842	9607.6699	-5.0590	-5.0590	24.6739	-124.82522332	183° 14' 51"	178° 19' 14"	5.067
109-37	-70805.8432	9607.3829	-5.0590	-5.0590	24.2488	-122.67472412	181° 33' 47"	178° 18' 56"	5.061
109-38	-70810.9022	9607.2449	-5.0690	-5.0690	24.1267	-122.29836870	179° 49' 11"	178° 15' 24"	5.069
109-39	-70815.9712	9607.2608	-5.0510	-5.0510	24.3026	-122.75263801	178° 11' 10"	178° 21' 59"	5.054
109-40	-70821.0222	9607.4208	-5.0450	-5.0450	24.7765	-124.99773168	176° 26' 20"	178° 15' 10"	5.055
109-41	-70826.0672	9607.7347	-5.0390	-5.0390	25.5455	-128.72364351	174° 50' 27"	178° 24' 07"	5.060
109-42	-70831.1063	9608.1897	-5.0240	-5.0240	26.6124	-133.70065946	173° 03' 19"	178° 12' 52"	5.061
109-43	-70836.1303	9608.8016	-4.9970	-4.9970	27.9813	-139.82261475	171° 23' 10"	178° 19' 51"	5.054
109-44	-70841.1273	9609.5586	-4.9750	-4.9750	29.6482	-147.49996007	169° 38' 06"	178° 14' 56"	5.058
109-45	-70846.1023	9610.4685	-3.6610	-3.6610	31.3491	-114.76930422	167° 48' 31"	178° 10' 25"	3.745
109-46	-70849.7633	9611.2595	-4.1819	-4.1819	16.0700	-67.20258774	255° 24' 49"	267° 36' 18"	16.605
									150.552
						倍面積	-1908.2301549		
						面 積	954.1150774		

ご注意
 この図面は土地区画整理組合等から引き継いだ
 ものです。
 換地処分時点のもので現況とは必ずしも一致し
 ないことがあります。
 参考図として取り扱い願います。

倍横距法面積計算書

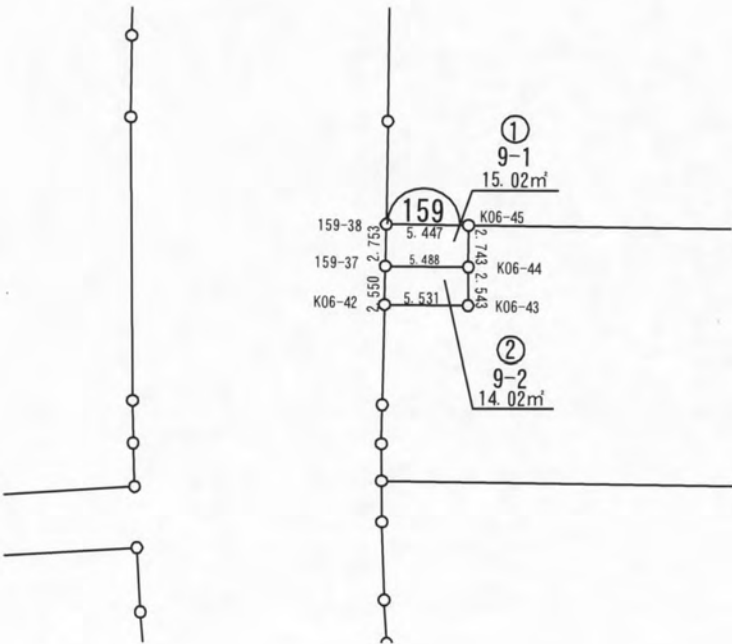
地番 : 109-3

点 名	X座標	Y座標	緯 距	経 距	倍横距	倍面積	方向角	内 角	距 離
109-15	-70792.2231	9592.6310	4.2250	4.2250	0.5720	2.41685665	7° 42' 38"	271° 18' 19"	4.264
109-16	-70787.9981	9593.2031	4.9040	4.9040	1.9231	9.43096404	9° 01' 35"	181° 18' 57"	4.965
109-17	-70783.0941	9593.9821	4.8920	4.8920	3.6112	17.66599505	10° 31' 36"	181° 30' 01"	4.976
109-18	-70778.2021	9594.8911	4.8600	4.8600	5.5673	27.05699735	12° 09' 29"	181° 37' 53"	4.971
109-19	-70773.3421	9595.9382	2.5700	2.5700	7.2194	18.55371756	13° 14' 50"	181° 05' 21"	2.640
109-20	-70770.7721	9596.5432	-3.6541	-3.6541	22.9374	-83.81617894	103° 35' 33"	270° 20' 43"	15.548
109-29	-70774.4263	9611.6562	-1.3580	-1.3580	37.7273	-51.23357270	193° 22' 47"	269° 47' 14"	1.396
109-30	-70775.7843	9611.3332	-4.9510	-4.9510	36.3822	-180.12818561	191° 39' 50"	178° 17' 03"	5.055
109-31	-70780.7353	9610.3111	-4.9890	-4.9890	34.4762	-172.00129377	190° 02' 54"	178° 23' 04"	5.067
109-32	-70785.7243	9609.4271	-5.0060	-5.0060	32.8551	-164.47227116	188° 22' 32"	178° 19' 38"	5.060
109-33	-70790.7303	9608.6900	-3.2530	-3.2530	31.7380	-103.24359841	186° 39' 48"	178° 17' 16"	3.275
109-34	-70793.9833	9608.3100	1.7601	1.7601	15.6790	27.59720994	276° 24' 19"	269° 44' 31"	15.777
					倍面積	-652.1733600			
					面 積	326.0866800			

ご注意
 この図面は土地区画整理組合等から引き継いだ
 ものです。
 換地処分時点のもので現況とは必ずしも一致し
 ないことがあります。
 参考図として取り扱い願います。

確定図

所在	請西南二丁目	縮尺	1/500	街区番号	159
----	--------	----	-------	------	-----



ご注意
この図面は土地区画整理組合等から引き継いだ
ものです。
換地処分時点のもので現況とは必ずしも一致し
ないことがあります。
参考図として取り扱い願います。

凡 例	
—○—	施行地区界
— -- —	町 丁 目 界
⌒24⌒	街 区 番 号
①-3	画 地 番 号
— 9.576 —	辺 長
165.29m²	画 地 面 積
12-1	換地処分後の土地

※以下面積計算書は画地番号順に掲載しています。

倍横距法面積計算書

地番 : 159-1

点 名	X座標	Y座標	緯 距	経 距	倍横距	倍面積	方向角	内 角	距 離
159-37	-70775.6761	9927.5802	2.7520	2.7520	0.0690	0.18995566	1° 26' 12"	270° 50' 28"	2.753
159-38	-70772.9241	9927.6492	-0.0660	-0.0660	5.5850	-0.36888517	90° 41' 41"	269° 15' 29"	5.447
K06-45	-70772.9902	9933.0962	-2.7430	-2.7430	11.0040	-30.18403371	180° 35' 07"	269° 53' 26"	2.743
K06-44	-70775.7332	9933.0682	0.0570	0.0570	5.4880	0.31308522	270° 35' 44"	270° 00' 37"	5.488
					倍面積	-30.0498780			
					面 積	15.0249390			
									16.431

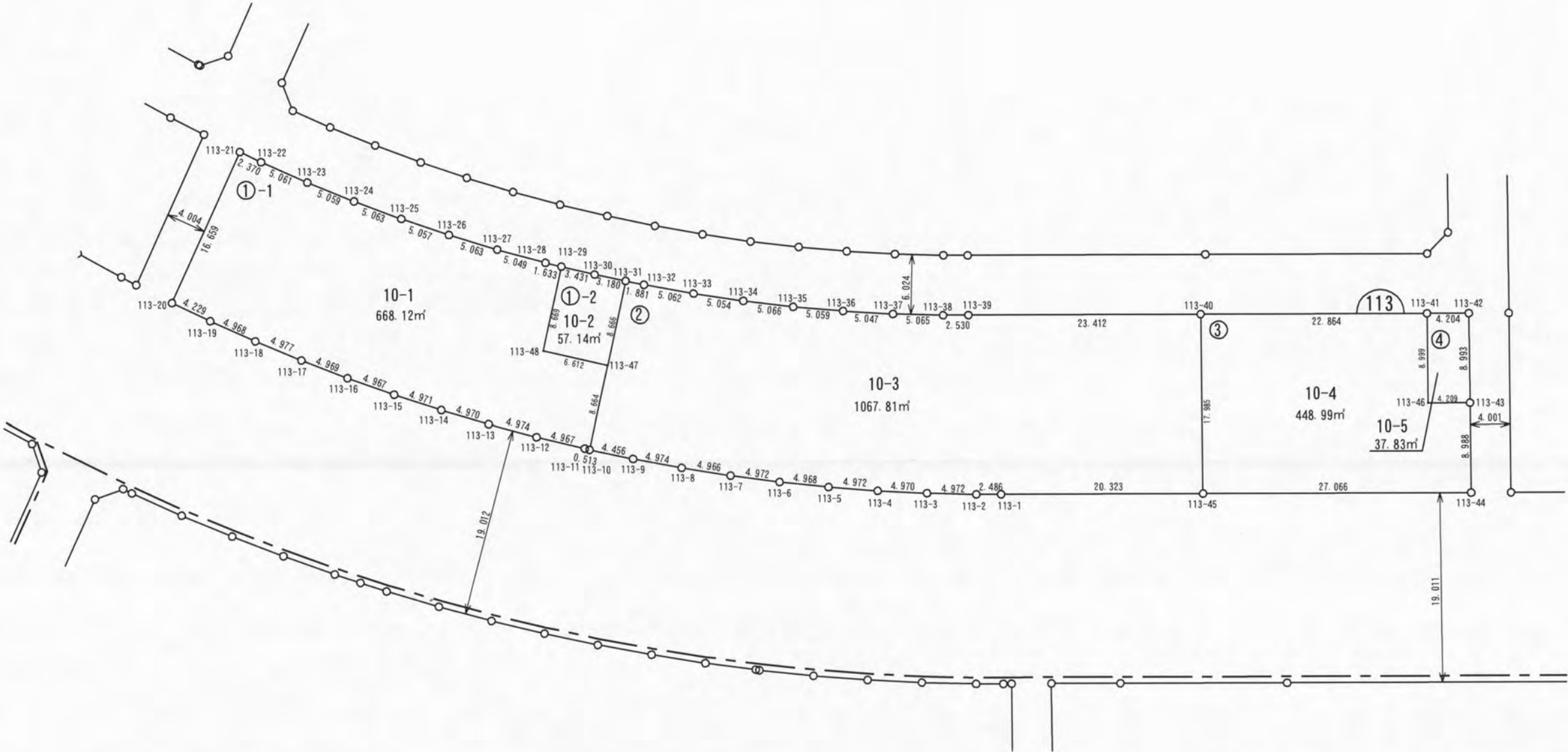
倍横距法面積計算書

地番 : 159-2

点 名	X座標	Y座標	緯 距	経 距	倍横距	倍面積	方向角	内 角	距 離
159-37	-70775.6761	9927.5802	-0.0570	-0.0570	5.4880	-0.31308522	90° 35' 44"	268° 58' 37"	5.488
K06-44	-70775.7332	9933.0682	-2.5430	-2.5430	10.9470	-27.83815775	180° 39' 14"	270° 03' 30"	2.543
K06-43	-70778.2762	9933.0391	0.0510	0.0510	5.3870	0.27500100	270° 31' 44"	269° 52' 30"	5.531
K06-42	-70778.2251	9927.5081	2.5490	2.5490	-0.0720	-0.18358604	1° 37' 07"	271° 05' 23"	2.550
					倍面積	-28.0598280			
					面 積	14.0299140			
									16.112

ご注意
 この図面は土地区画整理組合等から引き継いだ
 ものです。
 換地処分時点のもので現況とは必ずしも一致し
 ないことがあります。
 参考図として取り扱い願います。

所在	請西南二丁目	縮尺	1/500	街区番号	113
----	--------	----	-------	------	-----



ご注意
この図面は土地区画整理組合等から引き継いだものです。
換地処分時点のもので現況とは必ずしも一致しないことがあります。
参考図として取り扱い願います。

※以下面積計算書は画地番号順に掲載しています。

凡 例	
	施行地区界
	町丁目界
	街区番号
	画地番号
	辺 長
165.29㎡	画地面積
12-1	換地処分後の土地

倍横距法面積計算書

地番 : 113-1-1

点 名	X座標	Y座標	緯 距	経 距	倍横距	倍面積	方向角	内 角	距 離
113-10	-70899.6533	9611.0481	0.4580	0.4580	-0.2300	-0.10533860	333° 20' 08"	269° 50' 38"	0.513
113-11	-70899.1953	9610.8181	4.4790	4.4790	-2.6080	-11.68106606	334° 22' 46"	181° 02' 38"	4.967
113-12	-70894.7163	9608.6701	4.5440	4.5440	-6.7799	-30.80785699	335° 59' 28"	181° 36' 42"	4.974
113-13	-70890.1722	9606.6461	4.5900	4.5900	-10.7108	-49.16270618	337° 26' 21"	181° 26' 53"	4.970
113-14	-70885.5822	9604.7392	4.6400	4.6400	-14.4017	-66.82414989	338° 58' 11"	181° 31' 50"	4.971
113-15	-70880.9422	9602.9552	4.6770	4.6770	-17.8586	-83.52504991	340° 19' 05"	181° 20' 54"	4.967
113-16	-70876.2652	9601.2823	4.7260	4.7260	-21.0665	-99.56075519	342° 00' 24"	181° 41' 19"	4.969
113-17	-70871.5392	9599.7473	4.7730	4.7730	-24.0125	-114.61174904	343° 31' 54"	181° 31' 30"	4.977
113-18	-70866.7662	9598.3364	4.7970	4.7970	-26.7174	-128.16352876	344° 54' 15"	181° 22' 21"	4.968
113-19	-70861.9692	9597.0424	4.1120	4.1120	-28.9993	-119.24533447	346° 29' 24"	181° 35' 09"	4.229
113-20	-70857.8571	9596.0544	4.1939	4.1939	-13.8652	-58.14871436	75° 25' 07"	268° 55' 43"	16.659
113-21	-70853.6633	9612.1765	-2.3050	-2.3050	2.8088	-6.47430168	166° 31' 59"	271° 06' 52"	2.370
113-22	-70855.9683	9612.7285	-4.8800	-4.8800	4.7017	-22.94453500	164° 38' 07"	178° 06' 08"	5.061
113-23	-70860.8483	9614.0694	-4.8330	-4.8330	7.5377	-36.42956606	162° 48' 43"	178° 10' 36"	5.059
113-24	-70865.6813	9615.5644	-4.7940	-4.7940	10.6606	-51.10690153	161° 14' 37"	178° 25' 54"	5.063
113-25	-70870.4753	9617.1923	-4.7390	-4.7390	14.0535	-66.59966020	159° 34' 23"	178° 19' 46"	5.057
113-26	-70875.2144	9618.9573	-4.6870	-4.6870	17.7334	-83.11672617	157° 46' 36"	178° 12' 13"	5.063
113-27	-70879.9014	9620.8722	-4.6200	-4.6200	21.6853	-100.18653562	156° 12' 27"	178° 25' 51"	5.049
113-28	-70884.5214	9622.9092	-1.4750	-1.4750	24.4223	-36.02298242	154° 36' 45"	178° 24' 18"	1.633
113-29	-70885.9964	9623.6092	-3.8719	-3.8719	17.3662	-67.24075933	243° 28' 15"	268° 51' 30"	8.669
113-48	-70889.8683	9615.8531	-5.9180	-5.9180	12.5581	-74.31929719	153° 31' 15"	90° 03' 00"	6.612
113-47	-70895.7863	9618.8011	-3.8669	-3.8669	7.7530	-29.98044733	243° 29' 30"	269° 58' 15"	8.664
						倍面積	-1336.2579619		119.464
						面 積	668.1289809		

倍横距法面積計算書

地番 : 113-1-2

点 名	X座標	Y座標	緯 距	経 距	倍横距	倍面積	方向角	内 角	距 離
113-29	-70885.9964	9623.6092	-3.0930	-3.0930	1.4860	-4.59613222	154° 20' 21"	270° 52' 06"	3.431
113-30	-70889.0894	9625.0952	-2.8250	-2.8250	4.4309	-12.51740523	152° 41' 09"	178° 20' 48"	3.180
113-31	-70891.9144	9626.5541	-3.8719	-3.8719	-1.8631	7.21395058	243° 27' 43"	270° 46' 34"	8.666
113-47	-70895.7863	9618.8011	5.9180	5.9180	-12.5641	-74.35480587	333° 31' 15"	270° 03' 32"	6.612
113-48	-70889.8683	9615.8531	3.8719	3.8719	-7.7560	-30.03082826	63° 28' 15"	269° 57' 00"	8.669
						倍面積	-114.2852210		30.558
						面 積	57.1426105		

ご注意
 この図面は土地区画整理組合等から引き継いだ
 ものです。
 換地処分時点のもので現況とは必ずしも一致し
 ないことがあります。
 参考図として取り扱い願います。

倍横距法面積計算書

地番 : 113-2

点 名	X座標	Y座標	緯 距	経 距	倍横距	倍面積	方向角	内 角	距 離
113-31	-70891.9144	9626.5541	-1.6710	-1.6710	0.8630	-1.44205470	152° 41' 10"	269° 13' 27"	1.881
113-32	-70893.5854	9627.4171	-4.4280	-4.4280	4.1789	-18.50439607	151° 00' 55"	178° 19' 45"	5.062
113-33	-70898.0134	9629.8701	-4.3490	-4.3490	9.2069	-40.04081162	149° 22' 16"	178° 21' 21"	5.054
113-34	-70902.3625	9632.4450	-4.2800	-4.2800	14.4928	-62.02942796	147° 39' 00"	178° 16' 44"	5.066
113-35	-70906.6425	9635.1560	-4.1890	-4.1890	20.0397	-83.94680813	145° 54' 07"	178° 15' 07"	5.059
113-36	-70910.8315	9637.9920	-4.1010	-4.1010	25.8176	-105.87875962	144° 20' 43"	178° 26' 36"	5.047
113-37	-70914.9325	9640.9339	-4.0220	-4.0220	31.8386	-128.05553452	142° 33' 54"	178° 13' 11"	5.065
113-38	-70918.9546	9644.0129	-1.9600	-1.9600	36.5165	-71.57286006	140° 47' 33"	178° 13' 39"	2.530
113-39	-70920.9146	9645.6119	-18.1541	-18.1541	52.8993	-960.34123231	140° 50' 32"	180° 02' 59"	23.412
113-40	-70939.0687	9660.3957	-11.3529	-11.3529	53.7341	-610.03603078	230° 51' 31"	270° 00' 59"	17.985
113-45	-70950.4216	9646.4466	15.7611	15.7611	26.9551	424.84234141	320° 51' 13"	269° 59' 42"	20.323
113-1	-70934.6605	9633.6167	1.9360	1.9360	12.5663	24.32844102	321° 09' 26"	180° 18' 13"	2.486
113-2	-70932.7245	9632.0578	3.9400	3.9400	7.9753	31.42292014	322° 25' 14"	181° 15' 48"	4.972
113-3	-70928.7844	9629.0258	4.0150	4.0150	2.0134	8.08376015	323° 52' 48"	181° 27' 34"	4.970
113-4	-70924.7694	9626.0958	4.0930	4.0930	-3.7396	-15.30607591	325° 24' 21"	181° 31' 33"	4.972
113-5	-70920.6764	9623.2729	4.1600	4.1600	-9.2775	-38.59452970	326° 52' 13"	181° 27' 52"	4.968
113-6	-70916.5164	9620.5579	4.2330	4.2330	-14.6014	-61.80807530	328° 21' 11"	181° 28' 58"	4.972
113-7	-70912.2833	9617.9489	4.3000	4.3000	-19.6943	-84.68603799	329° 59' 12"	181° 38' 01"	4.966
113-8	-70907.9833	9615.4650	4.3660	4.3660	-24.5602	-107.23056692	331° 23' 04"	181° 23' 52"	4.974
113-9	-70903.6173	9613.0830	3.9640	3.9640	-28.9772	-114.86604410	332° 49' 33"	181° 26' 29"	4.456
113-10	-70899.6533	9611.0481	3.8669	3.8669	-23.2591	-89.94134234	63° 29' 30"	270° 39' 57"	8.664
113-47	-70895.7863	9618.8011	3.8719	3.8719	-7.7530	-30.01921267	63° 27' 43"	179° 58' 13"	8.666
					倍面積	-2135.6223379			
					面 積	1067.8111689			
									155.550

倍横距法面積計算書

地番 : 113-3

点 名	X座標	Y座標	緯 距	経 距	倍横距	倍面積	方向角	内 角	距 離
113-40	-70939.0687	9660.3957	-17.7381	-17.7381	14.4268	-255.90517390	140° 52' 40"	270° 01' 09"	22.864
113-41	-70956.8068	9674.8226	-5.6799	-5.6799	21.8736	-124.24086533	230° 51' 48"	269° 59' 08"	8.999
113-46	-70962.4868	9667.8425	-3.2630	-3.2630	17.5516	-57.27113168	140° 50' 05"	89° 58' 17"	4.209
113-43	-70965.7498	9670.5005	-5.6689	-5.6689	13.2345	-75.02539818	230° 53' 52"	270° 03' 47"	8.988
113-44	-70971.4187	9663.5254	20.9972	20.9972	-10.8194	-227.17639810	320° 52' 32"	269° 58' 40"	27.066
113-45	-70950.4216	9646.4466	11.3529	11.3529	-13.9491	-158.36240978	50° 51' 31"	269° 58' 59"	17.985
					倍面積	-897.9813769			
					面 積	448.9906884			
									90.111

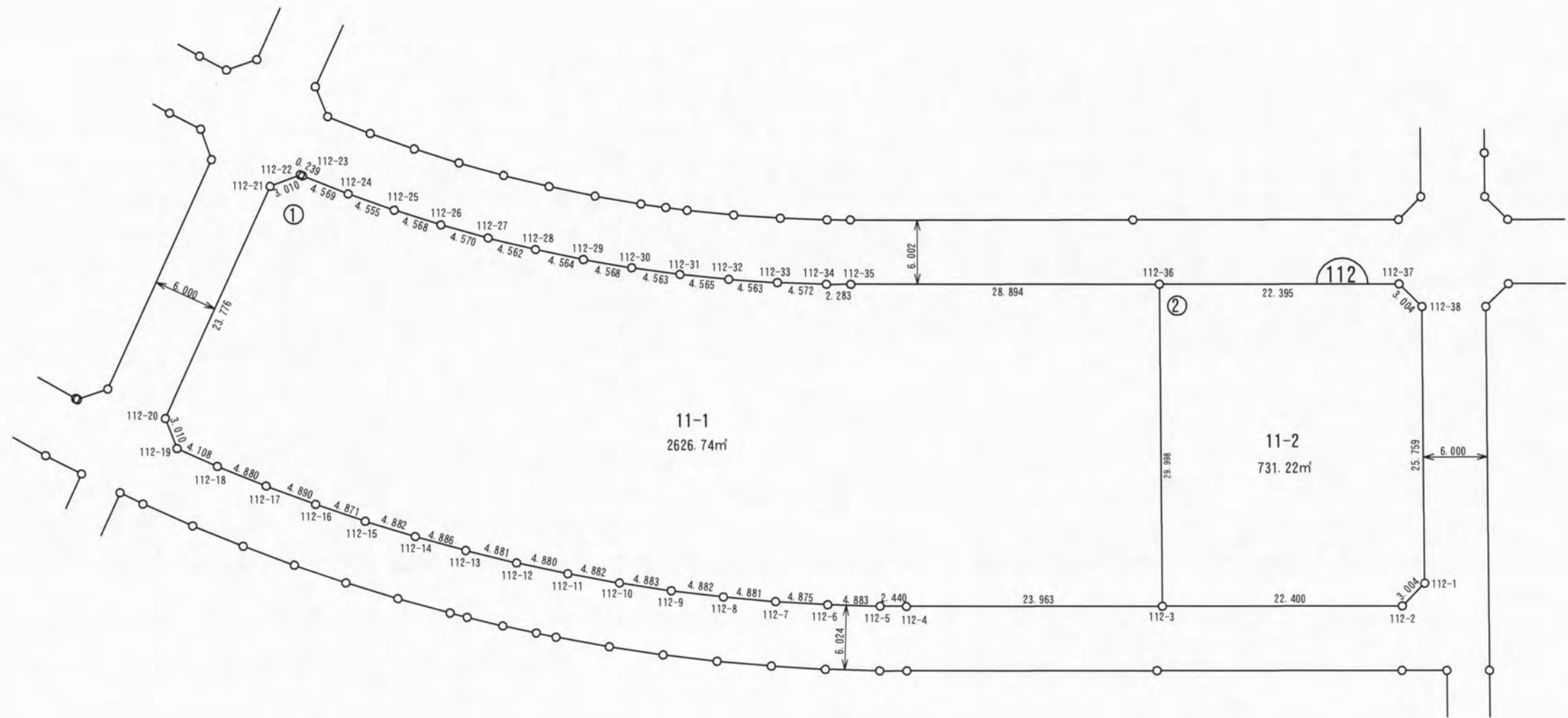
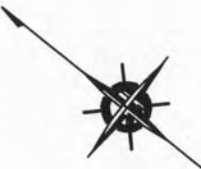
ご注意
 この図面は土地区画整理組合等から引き継いだ
 ものです。
 換地処分時点のもので現況とは必ずしも一致し
 ないことがあります。
 参考図として取り扱い願います。

倍横距法面積計算書

地番 : 113-4

点 名	X座標	Y座標	緯 距	經 距	倍 横距	倍 面積	方向角	内 角	距 離	
113-41	-70956.8068	9674.8226	-3.2630	-3.2630	2.6500	-8.64691760	140° 55' 09"	270° 03' 21"	4.204	
113-42	-70960.0699	9677.4725	-5.6799	-5.6799	-1.6721	9.49747556	230° 49' 52"	269° 54' 43"	8.993	
113-43	-70965.7498	9670.5005	3.2630	3.2630	-11.3021	-36.87912111	320° 50' 05"	270° 00' 13"	4.209	
113-46	-70962.4868	9667.8425	5.6799	5.6799	-6.9801	-39.64625286	50° 51' 48"	270° 01' 43"	8.999	
					倍面積	-75.6748160				26.405
					面 積	37.8374080				

所在	請西南二丁目	縮尺	1/500	街区番号	112
----	--------	----	-------	------	-----



ご注意
この図面は土地区画整理組合等から引き継いだものです。
換地処分時点のもので現況とは必ずしも一致しないことがあります。
参考図として取り扱い願います。

凡 例	
	施行地区界
	町丁目界
	街区番号
	画地番号
	辺 長
165.29㎡	画地面積
12-1	換地処分後の土地

※以下面積計算書は画地番号順に掲載しています。

倍横距法面積計算書

地番 : 112-1

点 名	X座標	Y座標	緯 距	経 距	倍横距	倍面積	方向角	内 角	距 離
112-3	-70935.7078	9665.3957	18.5821	18.5821	-15.1298	-281.14461962	320° 50' 49"	269° 58' 09"	23.963
112-4	-70917.1256	9650.2659	1.9060	1.9060	-31.7827	-60.57816501	321° 22' 25"	180° 31' 36"	2.440
112-5	-70915.2196	9648.7429	3.8750	3.8750	-36.2766	-140.57278479	322° 31' 22"	181° 08' 57"	4.883
112-6	-70911.3446	9645.7720	3.9590	3.9590	-42.0925	-166.64539292	324° 17' 56"	181° 46' 34"	4.875
112-7	-70907.3856	9642.9270	4.0450	4.0450	-47.6695	-192.82411968	325° 57' 55"	181° 39' 59"	4.881
112-8	-70903.3405	9640.1950	4.1240	4.1240	-53.0144	-218.63255979	327° 38' 31"	181° 40' 36"	4.882
112-9	-70899.2165	9637.5821	4.2020	4.2020	-58.1153	-244.20182520	329° 22' 15"	181° 43' 44"	4.883
112-10	-70895.0145	9635.0941	4.2720	4.2720	-62.9672	-268.99735542	331° 02' 30"	181° 40' 15"	4.882
112-11	-70890.7425	9632.7301	4.3340	4.3340	-67.5742	-292.86775282	332° 38' 14"	181° 35' 44"	4.880
112-12	-70886.4085	9630.4872	4.4040	4.4040	-71.9211	-316.74178552	334° 27' 52"	181° 49' 38"	4.881
112-13	-70882.0044	9628.3832	4.4680	4.4680	-76.0020	-339.57827879	336° 07' 56"	181° 40' 04"	4.886
112-14	-70877.5364	9626.4063	4.5200	4.5200	-79.8229	-360.80091214	337° 48' 24"	181° 40' 28"	4.882
112-15	-70873.0164	9624.5623	4.5640	4.5640	-83.3688	-380.49664663	339° 32' 57"	181° 44' 33"	4.871
112-16	-70868.4524	9622.8603	4.6300	4.6300	-86.6428	-401.15717856	341° 14' 49"	181° 41' 52"	4.890
112-17	-70863.8224	9621.2884	4.6620	4.6620	-89.6577	-417.98522840	342° 48' 07"	181° 33' 18"	4.880
112-18	-70859.1604	9619.8454	3.9600	3.9600	-92.1916	-365.07961932	344° 35' 51"	181° 47' 44"	4.108
112-19	-70855.2003	9618.7545	2.6110	2.6110	-91.7845	-239.64819771	29° 50' 40"	225° 14' 49"	3.010
112-20	-70852.5894	9620.2525	5.9998	5.9998	-67.2805	-403.66892454	75° 23' 00"	225° 32' 20"	23.776
112-21	-70846.5896	9643.2585	-1.4880	-1.4880	-41.6584	61.98870311	119° 37' 55"	224° 14' 55"	3.010
112-22	-70848.0776	9645.8745	-0.2340	-0.2340	-38.9914	9.12401365	167° 42' 19"	228° 04' 24"	0.239
112-23	-70848.3116	9645.9255	-4.3530	-4.3530	-37.5515	163.46204283	162° 18' 11"	174° 35' 52"	4.569
112-24	-70852.6646	9647.3145	-4.2850	-4.2850	-34.6166	148.33241045	160° 09' 41"	177° 51' 30"	4.555
112-25	-70856.9496	9648.8604	-4.2440	-4.2440	-31.3816	133.18411077	158° 17' 57"	178° 08' 16"	4.568
112-26	-70861.1936	9650.5494	-4.1850	-4.1850	-27.8577	116.58495311	156° 19' 28"	178° 01' 31"	4.570
112-27	-70865.3786	9652.3844	-4.1140	-4.1140	-24.0508	98.94533024	154° 23' 25"	178° 03' 57"	4.562
112-28	-70869.4927	9654.3563	-4.0480	-4.0480	-19.9709	80.84238655	152° 29' 32"	178° 06' 07"	4.564
112-29	-70873.5407	9656.4643	-3.9810	-3.9810	-15.6219	62.19119279	150° 37' 28"	178° 07' 56"	4.568
112-30	-70877.5217	9658.7053	-3.8970	-3.8970	-11.0070	42.89449126	148° 39' 05"	178° 01' 37"	4.563
112-31	-70881.4187	9661.0792	-3.8120	-3.8120	-6.1211	23.33363128	146° 37' 00"	177° 57' 55"	4.565
112-32	-70885.2307	9663.5912	-3.7230	-3.7230	-0.9711	3.61554287	144° 40' 49"	178° 03' 49"	4.563
112-33	-70888.9538	9666.2292	-3.6440	-3.6440	4.4278	-16.13502467	142° 51' 00"	178° 10' 11"	4.572
112-34	-70892.5978	9668.9901	-1.7700	-1.7700	8.6308	-15.27654751	140° 49' 52"	177° 58' 52"	2.283
112-35	-70894.3678	9670.4321	-22.4122	-22.4122	28.3085	-634.45558575	140° 51' 59"	180° 02' 07"	28.894
112-36	-70916.7800	9688.6679	-18.9278	-18.9278	23.2722	-440.49077714	230° 52' 40"	270° 00' 41"	29.998
					倍面積	-5253.4804730			
					面 積	2626.7402365			

ご注意
 この図面は土地区画整理組合等から引き継いだ
 ものです。
 換地処分時点のもので現況とは必ずしも一致し
 ないことがあります。
 参考図として取り扱い願います。

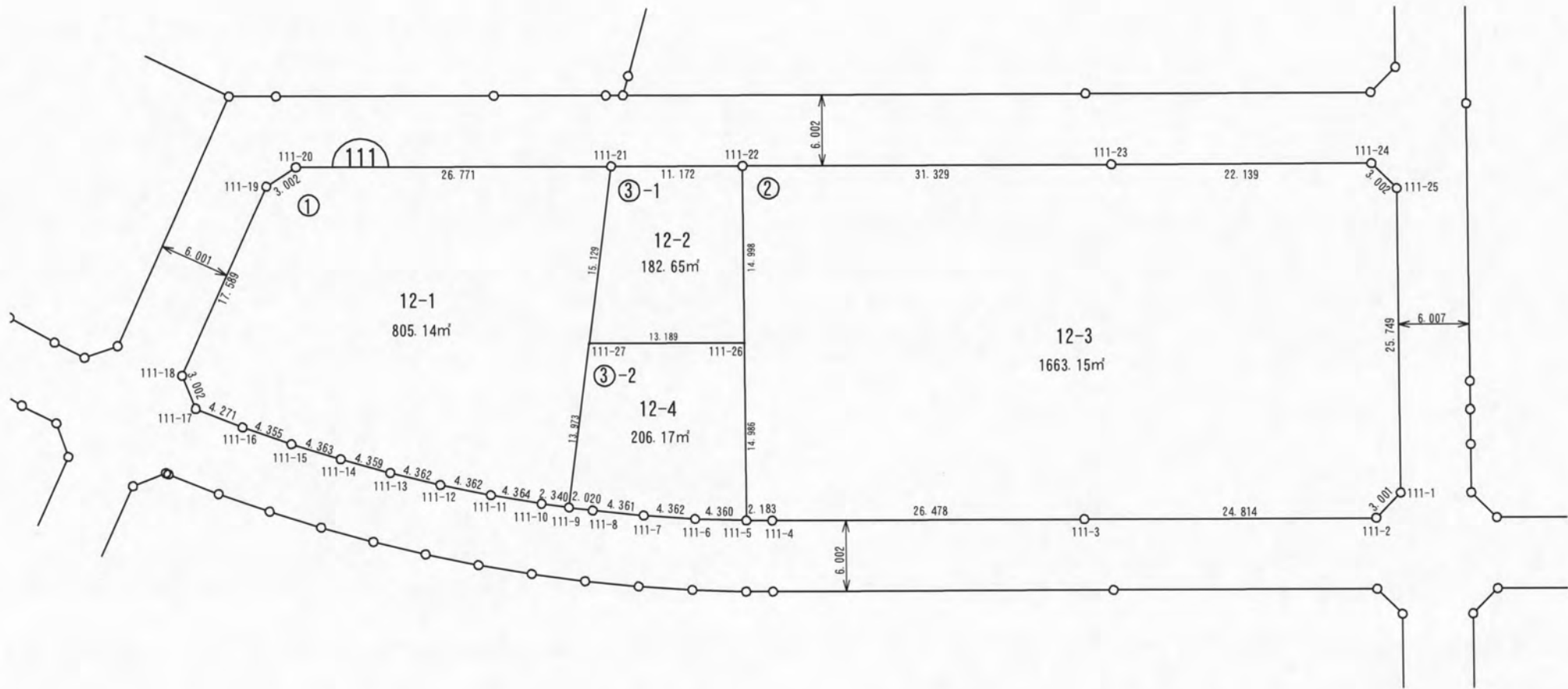
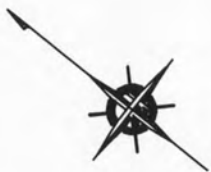
倍横距法面積計算書

地番 : 112-2

点 名	X座標	Y座標	緯 距	経 距	倍横距	倍面積	方向角	内 角	距 離
112-1	-70953.3979	9682.5186	0.3130	0.3130	-2.9880	-0.93532294	275° 58' 50"	225° 06' 57"	3.004
112-2	-70953.0849	9679.5306	17.3771	17.3771	-20.1108	-349.46859155	320° 52' 28"	224° 53' 38"	22.400
112-3	-70935.7078	9665.3957	18.9278	18.9278	-10.9735	-207.70439966	50° 52' 40"	270° 00' 12"	29.998
112-36	-70916.7800	9688.6679	-17.3711	-17.3711	26.4325	-459.16228699	140° 52' 01"	269° 59' 21"	22.395
112-37	-70934.1511	9702.8018	-2.9890	-2.9890	40.2633	-120.34694663	185° 47' 20"	224° 55' 19"	3.004
112-38	-70937.1401	9702.4987	-16.2578	-16.2578	19.9801	-324.83363421	230° 51' 53"	225° 04' 33"	25.759
									106.560
					倍面積	-1462.4511819			
					面 積	731.2255909			

ご注意
この図面は土地区画整理組合等から引き継いだ
ものです。
換地処分時点のもので現況とは必ずしも一致し
ないことがあります。
参考図として取り扱い願います。

所在	請西南二丁目	縮尺	1/500	街区番号	111
----	--------	----	-------	------	-----



ご注意
この図面は土地区画整理組合等から引き継いだものです。
換地処分時点のもので現況とは必ずしも一致しないことがあります。
参考図として取り扱い願います。

※以下面積計算書は画地番号順に掲載しています。

凡 例	
	施行地区界
	町丁目界
	街区番号
	画地番号
	辺 長
165.29m²	画地面積
12-1	換地処分後の土地

倍横距法面積計算書

地番 :111-1

点 名	X座標	Y座標	緯 距	経 距	倍横距	倍面積	方向角	内 角	距 離
111-9	-70876.4778	9665.1013	2.0080	2.0080	-1.2020	-2.41359287	329° 05' 44"	270° 33' 24"	2.340
111-10	-70874.4698	9663.8993	3.8010	3.8010	-4.5479	-17.28676955	330° 34' 29"	181° 28' 45"	4.364
111-11	-70870.6687	9661.7553	3.8700	3.8700	-8.7049	-33.68797082	332° 31' 09"	181° 56' 40"	4.362
111-12	-70866.7987	9659.7424	3.9350	3.9350	-12.6008	-49.58432772	334° 25' 41"	181° 54' 32"	4.362
111-13	-70862.8637	9657.8594	3.9920	3.9920	-16.2347	-64.80925997	336° 19' 01"	181° 53' 20"	4.359
111-14	-70858.8717	9656.1084	4.0510	4.0510	-19.6046	-79.41871685	338° 12' 58"	181° 53' 57"	4.363
111-15	-70854.8207	9654.4895	4.0960	4.0960	-22.7026	-92.99005216	340° 08' 48"	181° 55' 50"	4.355
111-16	-70850.7247	9653.0105	4.0680	4.0680	-25.4815	-103.65905113	342° 16' 42"	182° 07' 54"	4.271
111-17	-70846.6566	9651.7105	2.6340	2.6340	-25.3404	-66.74640116	28° 40' 57"	226° 24' 15"	3.002
111-18	-70844.0227	9653.1516	4.4318	4.4318	-6.8784	-30.48393404	75° 24' 20"	226° 43' 23"	17.589
111-19	-70839.5908	9670.1726	-0.9320	-0.9320	12.9967	-12.11321048	108° 05' 08"	212° 40' 48"	3.002
111-20	-70840.5228	9673.0266	-20.7642	-20.7642	32.7485	-679.99391274	140° 51' 41"	212° 46' 33"	26.771
111-21	-70861.2870	9689.9244	-7.8979	-7.8979	36.7422	-290.18566500	238° 31' 53"	277° 40' 12"	15.129
111-27	-70869.1849	9677.0203	-7.2929	-7.2929	11.9191	-86.92447250	238° 32' 20"	180° 00' 27"	13.973
									112.242
倍面積						-1610.2973369			
面 積						805.1486684			

倍横距法面積計算書

地番 :111-2

点 名	X座標	Y座標	緯 距	経 距	倍横距	倍面積	方向角	内 角	距 離
111-1	-70930.6652	9710.4418	0.3020	0.3020	-2.9860	-0.90185089	275° 46' 32"	224° 54' 53"	3.001
111-2	-70930.3631	9707.4558	19.2481	19.2481	-21.6328	-416.39159669	320° 52' 02"	225° 05' 30"	24.814
111-3	-70911.1150	9691.7950	20.5391	20.5391	-54.0045	-1109.20581229	320° 52' 05"	180° 00' 03"	26.478
111-4	-70890.5759	9675.0841	1.7040	1.7040	-72.0803	-122.82565628	321° 18' 14"	180° 26' 09"	2.183
111-5	-70888.8718	9673.7192	9.4569	9.4569	-61.8202	-584.62690646	50° 52' 19"	269° 34' 05"	14.986
111-26	-70879.4149	9685.3442	9.4649	9.4649	-38.5610	-364.97584584	50° 52' 12"	179° 59' 53"	14.998
111-22	-70869.9500	9696.9783	-24.3042	-24.3042	-7.1571	173.94819462	140° 52' 26"	270° 00' 14"	31.329
111-23	-70894.2542	9716.7481	-17.1721	-17.1721	26.5865	-456.54665602	140° 51' 47"	179° 59' 21"	22.139
111-24	-70911.4263	9730.7220	-2.9860	-2.9860	40.2513	-120.19032219	185° 54' 31"	225° 02' 44"	3.002
111-25	-70914.4123	9730.4129	-16.2528	-16.2528	19.9711	-324.58745898	230° 51' 39"	224° 57' 08"	25.749
									168.679
倍面積						-3326.3039110			
面 積						1663.1519555			

ご注意
この図面は土地区画整理組合等から引き継いだ
ものです。
換地処分時点のもので現況とは必ずしも一致し
ないことがあります。
参考図として取り扱い願います。

倍横距法面積計算書

地番 : 111-3-1

点 名	X座標	Y座標	緯 距	経 距	倍横距	倍面積	方向角	内 角	距 離
111-21	-70861.2870	9689.9244	-8.6631	-8.6631	7.0539	-61.10857592	140° 50' 45"	262° 18' 52"	11.172
111-22	-70869.9500	9696.9783	-9.4649	-9.4649	2.4738	-23.41388586	230° 52' 12"	270° 01' 27"	14.998
111-26	-70879.4149	9685.3442	10.2301	10.2301	-17.4842	-178.86500117	320° 51' 57"	269° 59' 45"	13.189
111-27	-70869.1849	9677.0203	7.8979	7.8979	-12.9041	-101.91486106	58° 31' 53"	277° 39' 56"	15.129
									54.488
						倍面積	-365.3023240		
						面 積	182.6511620		

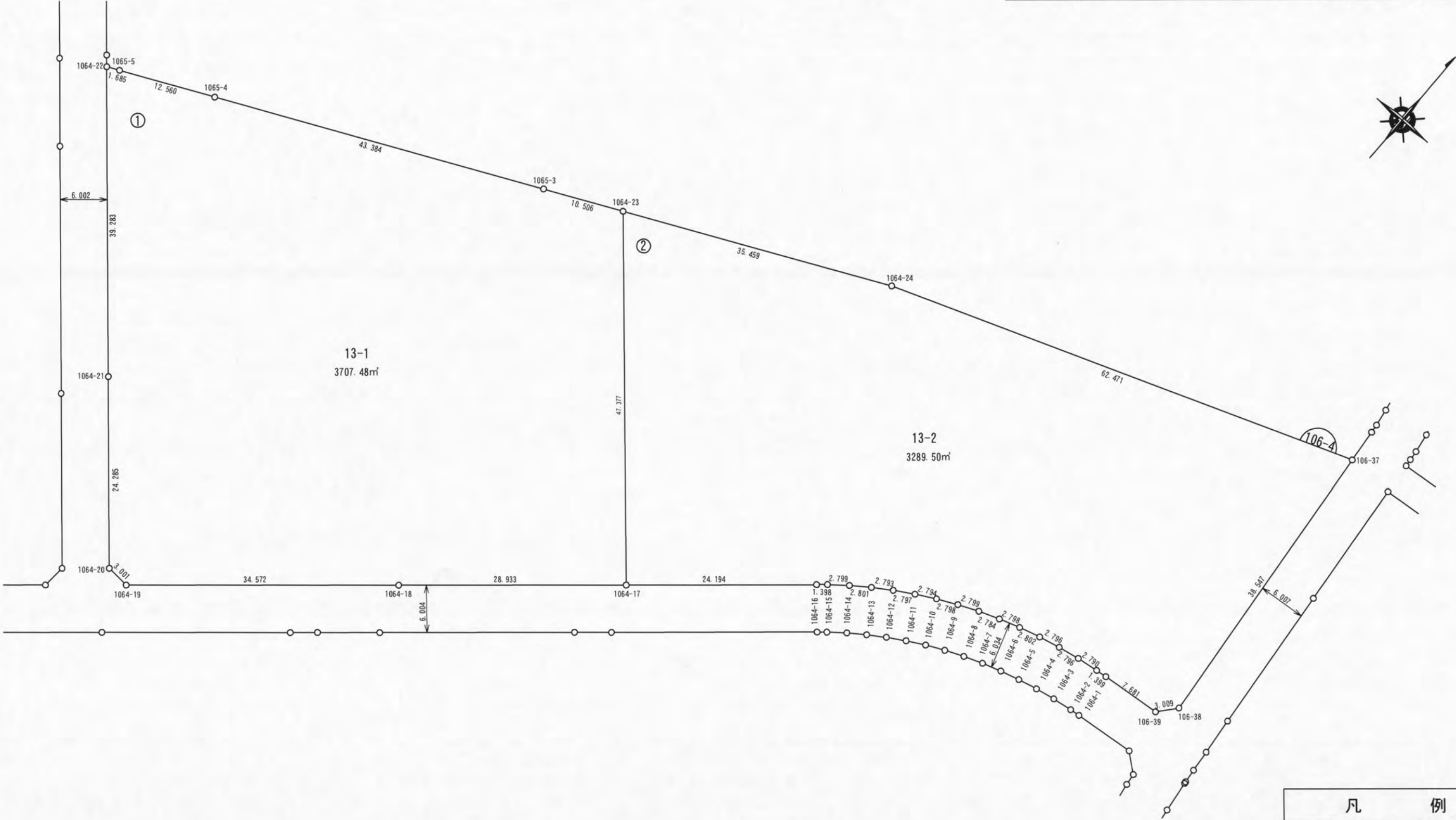
倍横距法面積計算書

地番 : 111-3-2

点 名	X座標	Y座標	緯 距	経 距	倍横距	倍面積	方向角	内 角	距 離
111-5	-70888.8718	9673.7192	3.4740	3.4740	-2.6350	-9.15394418	322° 49' 14"	271° 56' 55"	4.360
111-6	-70885.3978	9671.0842	3.5600	3.5600	-7.7909	-27.73580117	324° 41' 47"	181° 52' 33"	4.362
111-7	-70881.8378	9668.5632	3.6440	3.6440	-12.7078	-46.30764721	326° 40' 29"	181° 58' 42"	4.361
111-8	-70878.1938	9666.1673	1.7160	1.7160	-16.1698	-27.74752015	328° 09' 05"	181° 28' 36"	2.020
111-9	-70876.4778	9665.1013	7.2929	7.2929	-5.3167	-38.77422294	58° 32' 20"	270° 23' 15"	13.973
111-27	-70869.1849	9677.0203	-10.2301	-10.2301	14.9263	-152.69675597	140° 51' 57"	262° 19' 37"	13.189
111-26	-70879.4149	9685.3442	-9.4569	-9.4569	11.6251	-109.93721639	230° 52' 19"	270° 00' 22"	14.986
									57.251
						倍面積	-412.3531080		
						面 積	206.1765540		

ご注意
 この図面は土地区画整理組合等から引き継いだ
 ものです。
 換地処分時点のもので現況とは必ずしも一致し
 ないことがあります。
 参考図として取り扱い願います。

所在	請西南二丁目	縮尺	1/500	街区番号	106-4
----	--------	----	-------	------	-------



ご注意
この図面は土地区画整理組合等から引き継いだものです。
換地処分時点のもので現況とは必ずしも一致しないことがあります。
参考図として取り扱い願います。

凡 例	
	施行地区界
	町丁目界
	街区番号
	画地番号
	辺 長
165.29㎡	画 地 面 積
12-1	換地処分後の土地

※以下面積計算書は画地番号順に掲載しています。

倍横距法面積計算書

地番 : 106-4-1

点 名	X座標	Y座標	緯 距	経 距	倍横距	倍面積	方向角	内 角	距 離
1064-17	-70867.8659	9787.6253	-18.2558	-18.2558	-22.4462	409.77265138	230°52'41"	270°00'50"	28.933
1064-18	-70886.1217	9765.1792	-21.8208	-21.8208	-71.7085	1564.73445672	230°51'51"	179°59'10"	34.572
1064-19	-70907.9424	9738.3630	0.3030	0.3030	-101.5107	-30.76045592	275°47'41"	224°55'50"	3.001
1064-20	-70907.6394	9735.3770	18.8401	18.8401	-119.8205	-2257.43543853	320°52'35"	225°04'54"	24.285
1064-21	-70888.7993	9720.0532	30.4692	30.4692	-159.9391	-4873.21994697	320°51'45"	179°59'10"	39.283
1064-22	-70858.3300	9695.2584	0.6730	0.6730	-183.1888	-123.28354819	66°27'45"	285°36'00"	1.685
1065-5	-70857.6570	9696.8034	5.0099	5.0099	-170.1268	-852.31761546	66°29'28"	180°01'43"	12.560
1065-4	-70852.6471	9708.3205	17.3346	17.3346	-118.8396	-2060.04174631	66°26'56"	179°57'28"	43.384
1065-3	-70835.3125	9748.0906	4.1949	4.1949	-69.4374	-291.28383213	66°27'58"	180°01'02"	10.506
1064-23	-70831.1176	9757.7227	-36.7483	-36.7483	-29.9027	1098.87136536	140°51'51"	254°23'53"	47.377
									245.586
						倍面積	-7414.9641100		
						面 積	3707.4820550		

ご注意
この図面は土地区画整理組合等から引き継いだ
ものです。
換地処分時点のもので現況とは必ずしも一致し
ないことがあります。
参考図として取り扱い願います。

倍横距法面積計算書

地番 : 106-4-2

点 名	X座標	Y座標	緯 距	経 距	倍横距	倍面積	方向角	内 角	距 離
1064-1	-70838.5933	9842.2656	-0.1080	-0.1080	-1.3950	0.15064271	265° 34' 25"	179° 10' 15"	1.399
1064-2	-70838.7013	9840.8706	-0.2830	-0.2830	-5.5660	1.57504114	264° 10' 47"	178° 36' 22"	2.790
1064-3	-70838.9843	9838.0946	-0.4270	-0.4270	-11.1050	4.74156532	261° 12' 55"	177° 02' 08"	2.796
1064-4	-70839.4113	9835.3316	-0.5290	-0.5290	-16.6140	8.78840840	259° 05' 47"	177° 52' 52"	2.796
1064-5	-70839.9403	9832.5856	-0.6590	-0.6590	-22.0830	14.55217919	256° 23' 45"	177° 17' 58"	2.802
1064-6	-70840.5992	9829.8626	-0.7790	-0.7790	-27.4930	21.41641998	253° 49' 58"	177° 26' 13"	2.798
1064-7	-70841.3782	9827.1756	-0.8880	-0.8880	-32.8191	29.14254900	251° 24' 10"	177° 34' 12"	2.784
1064-8	-70842.2662	9824.5366	-1.0210	-1.0210	-38.0641	38.86253359	248° 36' 21"	177° 12' 11"	2.799
1064-9	-70843.2872	9821.9306	-1.1300	-1.1300	-43.2301	48.84901693	246° 11' 01"	177° 34' 40"	2.798
1064-10	-70844.4171	9819.3706	-1.2490	-1.2490	-48.2891	60.31202622	243° 26' 41"	177° 15' 40"	2.794
1064-11	-70845.6661	9816.8715	-1.3550	-1.3550	-53.2351	72.13244824	241° 01' 32"	177° 34' 51"	2.797
1064-12	-70847.0211	9814.4245	-1.4510	-1.4510	-58.0682	84.25566687	238° 41' 44"	177° 40' 12"	2.793
1064-13	-70848.4721	9812.0385	-1.5580	-1.5580	-62.7822	97.81334632	236° 12' 30"	177° 30' 46"	2.801
1064-14	-70850.0301	9809.7105	-1.6690	-1.6690	-67.3572	112.41784617	233° 23' 48"	177° 11' 18"	2.799
1064-15	-70851.6990	9807.4635	-0.8910	-0.8910	-70.6812	62.97630636	230° 23' 59"	177° 00' 11"	1.398
1064-16	-70852.5900	9806.3865	-15.2758	-15.2758	-90.5194	1382.75897136	230° 50' 48"	180° 26' 49"	24.194
1064-17	-70867.8659	9787.6253	36.7483	36.7483	-139.1832	-5114.74125082	320° 51' 51"	270° 01' 03"	47.377
1064-23	-70831.1176	9757.7227	14.1647	14.1647	-136.5787	-1934.59815847	66° 27' 19"	285° 35' 28"	35.459
1064-24	-70816.9529	9790.2298	19.5605	19.5605	-44.7414	-875.16354302	71° 45' 12"	185° 17' 53"	62.471
106-37	-70797.3924	9849.5600	-38.4740	-38.4740	16.9634	-652.64993076	176° 28' 05"	284° 42' 53"	38.547
106-38	-70835.8664	9851.9346	-2.2450	-2.2450	17.3350	-38.91682900	221° 44' 24"	225° 16' 19"	3.009
106-39	-70838.1114	9849.9316	-0.4819	-0.4819	7.6660	-3.69448873	266° 24' 10"	224° 39' 46"	7.681
					倍面積	-6579.0192330			
					面 積	3289.5096165			
									257.882

ご注意
 この図面は土地区画整理組合等から引き継いだものです。
 換地処分時点のもので現況とは必ずしも一致しないことがあります。
 参考図として取り扱い願います。

確定図

所在	請西南二丁目	縮尺	1/500	街区番号	99
----	--------	----	-------	------	----



ご注意
この図面は土地区画整理組合等から引き継いだ
ものです。
換地処分時点のもので現況とは必ずしも一致し
ないことがあります。
参考図として取り扱い願います。

凡 例	
	施行地区界
	町丁目界
	街区番号
	画地番号
	辺 長
165.29㎡	画地面積
12-1	換地処分後の土地

※以下面積計算書は画地番号順に掲載しています。

ご注意
 この図面は土地区画整理組合等から引き継いだ
 ものです。
 換地処分時点のもので現況とは必ずしも一致し
 ないことがあります。
 参考図として取り扱い願います。

倍横距法面積計算書

地番 : 99-1

点 名	X座標	Y座標	緯 距	経 距	倍横距	倍面積	方向角	内 角	距 離
99-14	-70764.6024	9845.3833	3.1830	3.1830	-1.8800	-5.98398102	329°25'58"	242°57'40"	3.697
99-15	-70761.4194	9843.5033	1.1130	1.1130	-4.4059	-4.90382903	329°52'09"	180°26'11"	1.287
99-16	-70760.3064	9842.8573	2.2810	2.2810	-6.2369	-14.22644136	332°32'54"	182°40'45"	2.570
99-17	-70758.0253	9841.6723	2.3470	2.3470	-8.4769	-19.89527372	335°47'46"	183°14'52"	2.573
99-18	-70755.6783	9840.6173	2.3980	2.3980	-10.4688	-25.10431568	338°39'28"	182°51'42"	2.575
99-19	-70753.2803	9839.6804	2.4500	2.4500	-12.1908	-29.86748593	342°14'05"	183°34'37"	2.573
99-20	-70750.8303	9838.8954	2.4820	2.4820	-13.6377	-33.84893049	345°03'58"	182°49'53"	2.569
99-21	-70748.3483	9838.2334	2.5220	2.5220	-14.8197	-37.37531912	348°21'01"	183°17'03"	2.575
99-22	-70745.8263	9837.7134	2.5440	2.5440	-15.7336	-40.02643954	351°11'49"	182°50'48"	2.574
99-23	-70743.2823	9837.3195	1.2770	1.2770	-16.2696	-20.77630930	353°39'19"	182°27'30"	1.285
99-24	-70742.0053	9837.1775	15.8630	15.8630	-17.9455	-284.66898570	354°28'37"	180°49'18"	15.937
99-25	-70726.1423	9835.6436	1.3810	1.3810	-19.5993	-27.06665434	355°02'04"	180°33'27"	1.386
99-26	-70724.7613	9835.5236	2.7690	2.7690	-19.8863	-55.06509173	356°32'57"	181°30'53"	2.774
99-27	-70721.9923	9835.3567	2.7740	2.7740	-20.1302	-55.84122574	358°24'38"	181°51'41"	2.775
99-28	-70719.2183	9835.2797	2.7690	2.7690	-20.1572	-55.81517761	1°02'06"	182°37'28"	2.769
99-29	-70716.4493	9835.3297	2.7690	2.7690	-19.9851	-55.33875975	2°31'24"	181°29'18"	2.772
99-30	-70713.6803	9835.4517	2.7620	2.7620	-19.6311	-54.22096043	4°48'07"	182°16'43"	2.772
99-31	-70710.9183	9835.6837	2.7550	2.7550	-19.0680	-52.53232642	6°51'05"	182°02'58"	2.775
99-32	-70708.1633	9836.0148	2.7360	2.7360	-18.3130	-50.10420683	8°48'35"	181°57'30"	2.769
99-33	-70705.4273	9836.4388	2.7160	2.7160	-17.3379	-47.08969913	11°28'07"	182°39'32"	2.771
99-34	-70702.7113	9836.9898	2.7020	2.7020	-16.1689	-43.68819549	12°53'01"	181°24'54"	2.772
99-35	-70700.0093	9837.6078	1.3450	1.3450	-15.2108	-20.45852431	14°11'13"	181°18'12"	1.387
99-36	-70698.6643	9837.9479	5.6780	5.6780	-13.3418	-75.75438955	15°04'19"	180°53'06"	5.880
99-37	-70692.9863	9839.4769	1.4740	1.4740	-9.1847	-13.53804145	60°42'48"	225°38'29"	3.013
99-38	-70691.5123	9842.1049	-0.2320	-0.2320	-5.7347	1.33049145	105°45'42"	225°02'54"	0.854
99-39	-70691.7444	9842.9269	-0.0760	-0.0760	-4.6347	0.35224857	105°17'26"	179°31'44"	0.288
99-40	-70691.8204	9843.2049	-0.8500	-0.8500	-1.3727	1.16683699	105°54'01"	180°36'35"	3.103
99-41	-70692.6704	9846.1889	-1.6281	-1.6281	8.2013	-13.35215320	103°52'37"	177°58'36"	6.788
99-42	-70694.2984	9852.7789	-1.4881	-1.4881	21.4152	-31.86715068	102°39'40"	178°47'03"	6.789
99-43	-70695.7865	9859.4029	-1.3381	-1.3381	34.6982	-46.42828178	101°21'42"	178°42'02"	6.792
99-44	-70697.1246	9866.0619	-1.1931	-1.1931	48.0392	-57.31363014	100°07'24"	178°45'42"	6.788
99-45	-70698.3176	9872.7439	-1.0591	-1.0591	61.4302	-65.05824028	98°58'14"	178°50'50"	6.792
99-46	-70699.3767	9879.4529	-0.8891	-0.8891	74.8682	-66.56229636	97°31'36"	178°33'22"	6.787
99-47	-70700.2657	9886.1818	-0.7541	-0.7541	88.3441	-66.61681271	96°22'37"	178°51'01"	6.789
99-48	-70701.0198	9892.9288	-0.6071	-0.6071	101.8561	-61.83283160	95°07'40"	178°45'03"	6.792
99-49	-70701.6269	9899.6938	-0.1240	-0.1240	110.5891	-13.71499707	93°36'21"	178°28'41"	1.972
99-50	-70701.7509	9901.6618	-10.6661	-10.6661	122.3800	-1305.31612930	137°21'24"	223°45'03"	14.500
99-51	-70712.4170	9911.4847	-27.1160	-27.1160	131.8647	-3575.64255247	180°42'53"	223°21'29"	27.118
99-52	-70739.5330	9911.1465	-21.0090	-21.0090	131.2513	-2757.45740727	180°45'02"	180°02'09"	21.011

点 名	X座標	Y座標	緯 距	経 距	倍横距	倍面積	方向角	内 角	距 離
99-53	-70760.5420	9910.8713	-1.5378	-1.5378	106.4001	-163.61991453	266° 25' 10"	265° 40' 08"	24.624
99-59	-70762.0797	9886.2953	-2.5226	-2.5226	40.9120	-103.20606994	266° 28' 18"	180° 03' 08"	40.990
					倍面積	-9448.3294539			265.607
					面 積	4724.1647269			

倍横距法面積計算書

地番 : 99-2

点 名	X座標	Y座標	緯 距	経 距	倍横距	倍面積	方向角	内 角	距 離
99-53	-70760.5420	9910.8713	-5.3790	-5.3790	-0.0770	0.41444160	180° 49' 14"	274° 24' 04"	5.380
99-54	-70765.9210	9910.7943	-18.6410	-18.6410	-0.1123	2.09269116	179° 52' 17"	179° 03' 03"	18.641
99-55	-70784.5620	9910.8361	-2.7990	-2.7990	-0.0435	0.12162909	179° 26' 52"	179° 34' 35"	2.799
99-56	-70787.3610	9910.8631	-2.8660	-2.8660	0.0645	-0.18484237	178° 22' 54"	178° 56' 02"	2.867
99-57	-70790.2270	9910.9440	-1.4288	-1.4288	-22.6515	32.36443941	266° 24' 49"	268° 01' 55"	22.842
99-58	-70791.6558	9888.1470	29.5760	29.5760	-47.3003	-1398.95421608	356° 25' 03"	270° 00' 14"	29.634
99-59	-70762.0797	9886.2953	1.5378	1.5378	-24.5760	-37.79250982	86° 25' 10"	270° 00' 07"	24.624
					倍面積	-1401.9383670			106.787
					面 積	700.9691835			

ご注意
この図面は土地区画整理組合等から引き継いだ
ものです。
換地処分時点のもので現況とは必ずしも一致し
ないことがあります。
参考図として取り扱い願います。

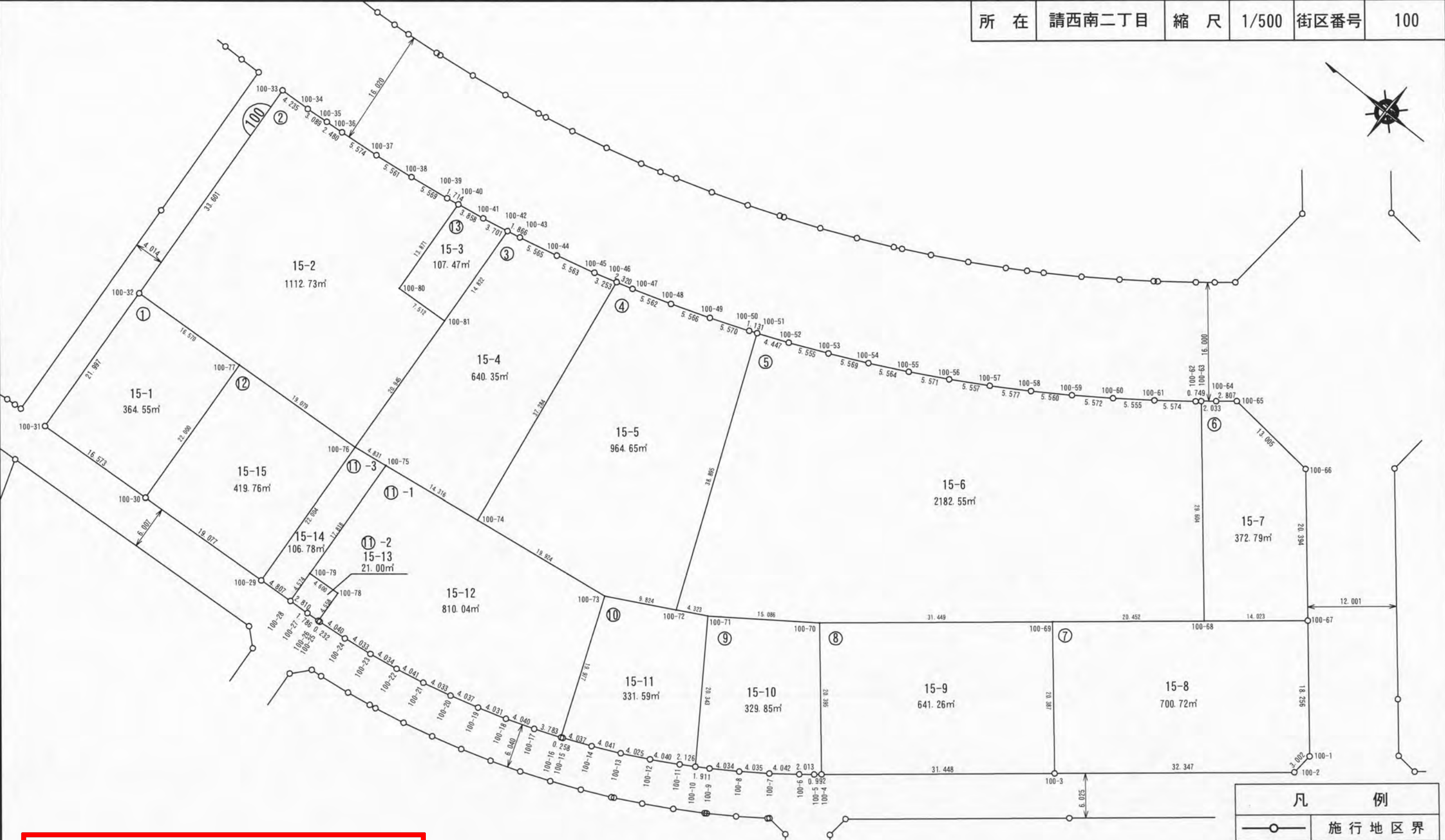
倍 横 距 法 面 積 計 算 書

地 番 : 99-3

点 名	X座標	Y座標	緯 距	経 距	倍横距	倍面積	方向角	内 角	距 離
99-1	-70793.6895	9855.3570	0.9600	0.9600	-0.0670	-0.06431180	356° 00' 30"	269° 33' 27"	0.962
99-2	-70792.7295	9855.2900	1.2530	1.2530	-0.2120	-0.26560061	356° 26' 18"	180° 25' 48"	1.255
99-3	-70791.4765	9855.2120	2.4930	2.4930	-0.5759	-1.43581528	353° 27' 22"	177° 01' 04"	2.509
99-4	-70788.9835	9854.9261	2.4660	2.4660	-1.2399	-3.05758234	351° 17' 09"	177° 49' 47"	2.495
99-5	-70786.5175	9854.5481	2.4550	2.4550	-2.1428	-5.26070638	347° 55' 47"	176° 38' 38"	2.511
99-6	-70784.0625	9854.0231	2.4190	2.4190	-3.3018	-7.98708804	345° 18' 51"	177° 23' 04"	2.501
99-7	-70781.6434	9853.3891	2.4000	2.4000	-4.6458	-11.14986110	343° 31' 14"	178° 12' 23"	2.503
99-8	-70779.2434	9852.6791	2.3590	2.3590	-6.1977	-14.62046962	340° 21' 27"	176° 50' 13"	2.505
99-9	-70776.8844	9851.8372	2.3120	2.3120	-7.9967	-18.48838997	337° 30' 52"	177° 09' 25"	2.502
99-10	-70774.5724	9850.8802	2.2530	2.2530	-10.0476	-22.63742682	334° 06' 02"	176° 35' 10"	2.505
99-11	-70772.3194	9849.7862	2.2060	2.2060	-12.3146	-27.16613277	331° 59' 58"	177° 53' 56"	2.498
99-12	-70770.1134	9848.6132	1.0980	1.0980	-14.0966	-15.47810915	330° 59' 09"	178° 59' 11"	1.256
99-13	-70769.0154	9848.0042	4.4130	4.4130	-17.3265	-76.46233608	329° 17' 36"	178° 18' 27"	5.133
99-14	-70764.6024	9845.3833	2.5226	2.5226	20.9645	52.88587352	86° 28' 18"	297° 10' 42"	40.990
99-59	-70762.0797	9886.2953	-29.5760	-29.5760	63.7283	-1884.82927827	176° 25' 03"	269° 56' 45"	29.634
99-58	-70791.6558	9888.1470	-2.0337	-2.0337	32.7900	-66.68528531	266° 27' 03"	270° 02' 00"	32.853
									134.612
						倍面積	-2102.7025200		
						面 積	1051.3512600		

ご注意
この図面は土地区画整理組合等から引き継いだ
ものです。
換地処分時点のもので現況とは必ずしも一致し
ないことがあります。
参考図として取り扱い願います。

所在	請西南二丁目	縮尺	1/500	街区番号	100
----	--------	----	-------	------	-----



ご注意
この図面は土地区画整理組合等から引き継いだものです。
換地処分時点のもので現況とは必ずしも一致しないことがあります。
参考図として取り扱い願います。

凡 例	
	施行地区界
	町丁目界
	街区番号
	画地番号
	辺 長
165.29m²	画 地 面 積
12-1	換地処分後の土地

※以下面積計算書は画地番号順に掲載しています。

倍横距法面積計算書

地番 : 100-1

点 名	X座標	Y座標	緯 距	經 距	倍 横距	倍面積	方向角	内 角	距 離
100-30	-70814.2365	9856.6188	16.5410	16.5410	-1.0269	-16.98517051	356° 26' 52"	270° 00' 07"	16.573
100-31	-70797.6955	9855.5920	1.3608	1.3608	19.9013	27.08177407	86° 27' 12"	270° 00' 20"	21.997
100-32	-70796.3347	9877.5470	-16.5380	-16.5380	42.8862	-709.25191118	176° 26' 12"	269° 59' 00"	16.570
100-77	-70812.8727	9878.5768	-1.3638	-1.3638	21.9580	-29.94641838	266° 26' 45"	270° 00' 33"	22.000
					倍面積	-729.1017260			
					面 積	364.5508630			

倍横距法面積計算書

地番 : 100-3

点 名	X座標	Y座標	緯 距	経 距	倍横距	倍面積	方向角	内 角	距 離
100-42	-70829.7260	9915.4537	-1.8280	-1.8280	0.3750	-0.68547139	168° 24' 27"	261° 59' 48"	1.866
100-43	-70831.5540	9915.8287	-5.4210	-5.4210	2.0059	-10.87410864	166° 57' 21"	178° 32' 54"	5.565
100-44	-70836.9750	9917.0846	-5.3850	-5.3850	4.6578	-25.08243097	165° 28' 02"	178° 30' 41"	5.563
100-45	-70842.3600	9918.4806	-3.1240	-3.1240	6.9607	-21.74542753	163° 48' 39"	178° 20' 37"	3.253
100-46	-70845.4840	9919.3875	-5.3807	-5.3807	-29.0263	156.18110750	261° 42' 09"	277° 53' 30"	37.284
100-74	-70850.8647	9882.4935	14.1680	14.1680	-67.9703	-963.00376580	351° 46' 03"	270° 03' 54"	14.316
100-75	-70836.6967	9880.4436	4.7810	4.7810	-70.7101	-338.06533767	351° 47' 18"	180° 01' 15"	4.831
100-76	-70831.9157	9879.7537	1.2618	1.2618	-50.4930	-63.71276408	86° 32' 46"	274° 45' 28"	20.945
100-81	-70830.6539	9900.6607	0.9279	0.9279	-14.7930	-13.72595543	86° 24' 39"	179° 51' 53"	14.822
					倍面積	-1280.7141540			
					面 積	640.3570770			

倍横距法面積計算書

地番 : 100-4

点 名	X座標	Y座標	緯 距	経 距	倍横距	倍面積	方向角	内 角	距 離
100-46	-70845.4840	9919.3875	-2.2290	-2.2290	0.6440	-1.43543529	163° 53' 08"	262° 10' 59"	2.320
100-47	-70847.7130	9920.0315	-5.3000	-5.3000	2.9759	-15.77238257	162° 20' 04"	178° 26' 56"	5.562
100-48	-70853.0131	9921.7195	-5.2600	-5.2600	6.4848	-34.11025017	160° 54' 17"	178° 34' 13"	5.566
100-49	-70858.2731	9923.5404	-5.2080	-5.2080	10.2797	-53.53698809	159° 14' 32"	178° 20' 15"	5.570
100-50	-70863.4811	9925.5144	-1.0470	-1.0470	12.6807	-13.27670871	157° 48' 48"	178° 34' 16"	1.131
100-51	-70864.5281	9925.9414	-14.7337	-14.7337	-22.8885	337.23138419	247° 44' 24"	269° 55' 36"	38.895
100-72	-70879.2618	9889.9452	8.6770	8.6770	-63.4905	-550.90991136	332° 02' 24"	264° 18' 00"	9.824
100-73	-70870.5847	9885.3393	19.7200	19.7200	-70.9423	-1398.98341849	351° 47' 18"	199° 44' 54"	19.924
100-74	-70850.8647	9882.4935	5.3807	5.3807	-36.8940	-198.51470456	81° 42' 09"	269° 54' 51"	37.284
					倍面積	-1929.3084150			
					面 積	964.6542075			

ご注意
この図面は土地区画整理組合等から引き継いだ
ものです。
換地処分時点のもので現況とは必ずしも一致し
ないことがあります。
参考図として取り扱い願います。

倍横距法面積計算書

地番 : 100-5

点 名	X座標	Y座標	緯 距	経 距	倍横距	倍面積	方向角	内 角	距 離
100-51	-70864.5281	9925.9414	-4.1160	-4.1160	1.6830	-6.92710187	157° 45' 40"	270° 01' 16"	4.447
100-52	-70868.6441	9927.6243	-5.0830	-5.0830	5.6079	-28.50497135	156° 11' 57"	178° 26' 17"	5.555
100-53	-70873.7271	9929.8663	-5.0330	-5.0330	10.2348	-51.51191898	154° 38' 44"	178° 26' 47"	5.569
100-54	-70878.7602	9932.2512	-4.9630	-4.9630	15.1347	-75.11386221	153° 07' 37"	178° 28' 53"	5.564
100-55	-70883.7232	9934.7662	-4.9010	-4.9010	20.2986	-99.48398296	151° 36' 33"	178° 28' 56"	5.571
100-56	-70888.6242	9937.4152	-4.8170	-4.8170	25.7185	-123.88677743	150° 05' 26"	178° 28' 53"	5.557
100-57	-70893.4412	9940.1861	-4.7570	-4.7570	31.4004	-149.37271272	148° 32' 11"	178° 26' 45"	5.577
100-58	-70898.1982	9943.0971	-4.6570	-4.6570	37.3494	-173.93696701	146° 52' 55"	178° 20' 44"	5.560
100-59	-70902.8553	9946.1350	-4.5900	-4.5900	43.5463	-199.87862604	145° 27' 48"	178° 34' 53"	5.572
100-60	-70907.4453	9949.2940	-4.4990	-4.4990	49.9642	-224.79035754	144° 04' 54"	178° 37' 06"	5.555
100-61	-70911.9443	9952.5530	-4.4130	-4.4130	56.6281	-249.90158545	142° 20' 50"	178° 15' 56"	5.574
100-62	-70916.3574	9955.9579	-0.5670	-0.5670	60.5221	-34.31627731	139° 13' 30"	176° 52' 40"	0.749
100-63	-70916.9244	9956.4469	-18.6938	-18.6938	38.0559	-711.40911204	230° 50' 31"	271° 37' 01"	29.604
100-68	-70935.6182	9933.4917	15.8561	15.8561	2.1829	34.61185018	320° 49' 50"	269° 59' 19"	20.452
100-69	-70919.7620	9920.5739	24.3962	24.3962	-30.5818	-746.07827326	320° 52' 15"	180° 02' 25"	31.449
100-70	-70895.3659	9900.7271	12.2861	12.2861	-59.1834	-727.13239460	324° 31' 37"	183° 39' 22"	15.086
100-71	-70883.0798	9891.9722	3.8180	3.8180	-69.9653	-267.12877386	332° 02' 11"	187° 30' 34"	4.323
100-72	-70879.2618	9889.9452	14.7337	14.7337	-35.9961	-530.35542151	67° 44' 24"	275° 42' 13"	38.895
					倍面積	-4365.1172659			
					面 積	2182.5586329			

倍横距法面積計算書

地番 : 100-6

点 名	X座標	Y座標	緯 距	経 距	倍横距	倍面積	方向角	内 角	距 離
100-63	-70916.9244	9956.4469	-1.5870	-1.5870	1.2700	-2.01548190	141° 19' 55"	270° 29' 24"	2.033
100-64	-70918.5114	9957.7169	-2.1810	-2.1810	4.3070	-9.39353063	140° 59' 13"	179° 39' 18"	2.807
100-65	-70920.6924	9959.4839	-12.9370	-12.9370	4.7418	-61.34482982	185° 52' 44"	224° 53' 31"	13.005
100-66	-70933.6294	9958.1518	-12.8729	-12.8729	-12.4084	159.73175555	230° 51' 40"	224° 58' 56"	20.394
100-67	-70946.5022	9942.3336	10.8841	10.8841	-37.0684	-403.45573879	320° 54' 38"	270° 02' 58"	14.023
100-68	-70935.6182	9933.4917	18.6938	18.6938	-22.9552	-429.11918344	50° 50' 31"	269° 55' 53"	29.604
					倍面積	-745.5970090			
					面 積	372.7985045			

ご注意
この図面は土地区画整理組合等から引き継いだものです。
換地処分時点のもので現況とは必ずしも一致しないことがあります。
参考図として取り扱い願います。

倍横距法面積計算書

地番 : 100-7

点 名	X座標	Y座標	緯 距	経 距	倍横距	倍面積	方向角	内 角	距 離
100-1	-70958.0081	9928.1595	0.2790	0.2790	-2.9890	-0.83401017	275° 19' 59"	224° 24' 04"	3.002
100-2	-70957.7291	9925.1705	25.0972	25.0972	-26.3858	-662.20849990	320° 53' 01"	225° 33' 02"	32.347
100-3	-70932.6319	9904.7628	12.8699	12.8699	-30.9824	-398.73951097	50° 51' 19"	269° 58' 18"	20.387
100-69	-70919.7620	9920.5739	-15.8561	-15.8561	-2.2535	35.73108936	140° 49' 50"	269° 58' 31"	20.452
100-68	-70935.6182	9933.4917	-10.8841	-10.8841	19.5063	-212.30814386	140° 54' 38"	180° 04' 48"	14.023
100-67	-70946.5022	9942.3336	-11.5059	-11.5059	14.1741	-163.08543148	230° 55' 55"	270° 01' 17"	18.256
					倍面積	-1401.4445070			
					面 積	700.7222535			

倍横距法面積計算書

地番 : 100-10

点 名	X座標	Y座標	緯 距	経 距	倍横距	倍面積	方向角	内 角	距 離
100-10	-70894.3746	9875.0531	1.8270	1.8270	-1.0870	-1.98592972	329° 14' 58"	272° 58' 33"	2.126
100-11	-70892.5476	9873.9661	3.5220	3.5220	-4.1539	-14.63023559	330° 39' 24"	181° 24' 26"	4.040
100-12	-70889.0256	9871.9862	3.5770	3.5770	-7.9789	-28.54055813	332° 42' 58"	182° 03' 34"	4.025
100-13	-70885.4486	9870.1412	3.6590	3.6590	-11.5398	-42.22433340	334° 52' 29"	182° 09' 31"	4.041
100-14	-70881.7896	9868.4252	3.7060	3.7060	-14.8557	-55.05559184	336° 38' 57"	181° 46' 28"	4.037
100-15	-70878.0836	9866.8253	0.2390	0.2390	-16.5527	-3.95611123	337° 54' 37"	181° 15' 40"	0.258
100-16	-70877.8446	9866.7283	7.2598	7.2598	1.9614	14.23915049	68° 41' 25"	270° 46' 48"	19.977
100-73	-70870.5847	9885.3393	-8.6770	-8.6770	25.1783	-218.47356035	152° 02' 24"	263° 20' 59"	9.824
100-72	-70879.2618	9889.9452	-3.8180	-3.8180	31.8112	-121.45587575	152° 02' 11"	179° 59' 47"	4.323
100-71	-70883.0798	9891.9722	-11.2948	-11.2948	16.9191	-191.09868647	236° 16' 25"	264° 14' 14"	20.343
					倍面積	-663.1817319			
					面 積	331.5908659			

倍横距法面積計算書

地番 : 100-11-1

点 名	X座標	Y座標	緯 距	経 距	倍横距	倍面積	方向角	内 角	距 離
100-16	-70877.8446	9866.7283	3.5210	3.5210	-1.3820	-4.86592825	338° 34' 13"	269° 52' 48"	3.783
100-17	-70874.3236	9865.3463	3.8120	3.8120	-4.1009	-15.63269114	340° 40' 23"	182° 06' 10"	4.040
100-18	-70870.5115	9864.0093	3.8480	3.8480	-6.6378	-25.54245833	342° 40' 49"	182° 00' 26"	4.031
100-19	-70866.6635	9862.8094	3.8920	3.8920	-8.9118	-34.68467611	344° 34' 25"	181° 53' 36"	4.037
100-20	-70862.7715	9861.7354	3.9210	3.9210	-10.9287	-42.85150701	346° 28' 40"	181° 54' 15"	4.033
100-21	-70858.8505	9860.7924	3.9600	3.9600	-12.6776	-50.20348635	348° 29' 45"	182° 01' 05"	4.041
100-22	-70854.8905	9859.9865	3.9790	3.9790	-14.1456	-56.28524321	350° 33' 16"	182° 03' 31"	4.034
100-23	-70850.9115	9859.3245	3.9980	3.9980	-15.3365	-61.31533044	352° 27' 47"	181° 54' 31"	4.033
100-24	-70846.9135	9858.7955	4.0220	4.0220	-16.2494	-65.35518693	354° 32' 48"	182° 05' 01"	4.040
100-25	-70842.8915	9858.4116	0.2310	0.2310	-16.6514	-3.84646983	355° 32' 42"	180° 59' 54"	0.232
100-26	-70842.6605	9858.3936	0.2760	0.2760	-12.1194	-3.34445274	86° 31' 45"	270° 59' 03"	4.558
100-78	-70842.3845	9862.9436	4.5910	4.5910	-7.8533	-36.05463485	356° 27' 39"	89° 55' 54"	4.600
100-79	-70837.7935	9862.6596	1.0968	1.0968	9.6467	10.58092465	86° 28' 15"	270° 00' 36"	17.818
100-75	-70836.6967	9880.4436	-14.1680	-14.1680	29.4806	-417.68180900	171° 46' 03"	265° 17' 48"	14.316
100-74	-70850.8647	9882.4935	-19.7200	-19.7200	34.3763	-677.90163066	171° 47' 18"	180° 01' 15"	19.924
100-73	-70870.5847	9885.3393	-7.2598	-7.2598	18.6111	-135.11323476	248° 41' 25"	256° 54' 07"	19.977
					倍面積	-1620.0978149			
					面 積	810.0489074			

ご注意
 この図面は土地区画整理組合等から引き継いだ
 ものです。
 換地処分時点のもので現況とは必ずしも一致し
 ないことがあります。
 参考図として取り扱い願います。

倍横距法面積計算書

地番 : 100-11-2

点 名	X座標	Y座標	緯 距	經 距	倍横距	倍面積	方向角	内 角	距 離
100-26	-70842.6605	9858.3936	1.7820	1.7820	-0.1230	-0.21915775	356° 03' 07"	269° 31' 22"	1.786
100-27	-70840.8785	9858.2706	2.8040	2.8040	-0.4219	-1.18312904	356° 24' 32"	180° 21' 25"	2.810
100-28	-70838.0745	9858.0946	0.2810	0.2810	3.9671	1.11458885	86° 28' 41"	270° 04' 09"	4.574
100-79	-70837.7935	9862.6596	-4.5910	-4.5910	8.8160	-40.47448946	176° 27' 39"	269° 58' 58"	4.600
100-78	-70842.3845	9862.9436	-0.2760	-0.2760	4.5500	-1.25561561	266° 31' 45"	270° 04' 06"	4.558
					倍面積	-42.0178030			
					面 積	21.0089015			

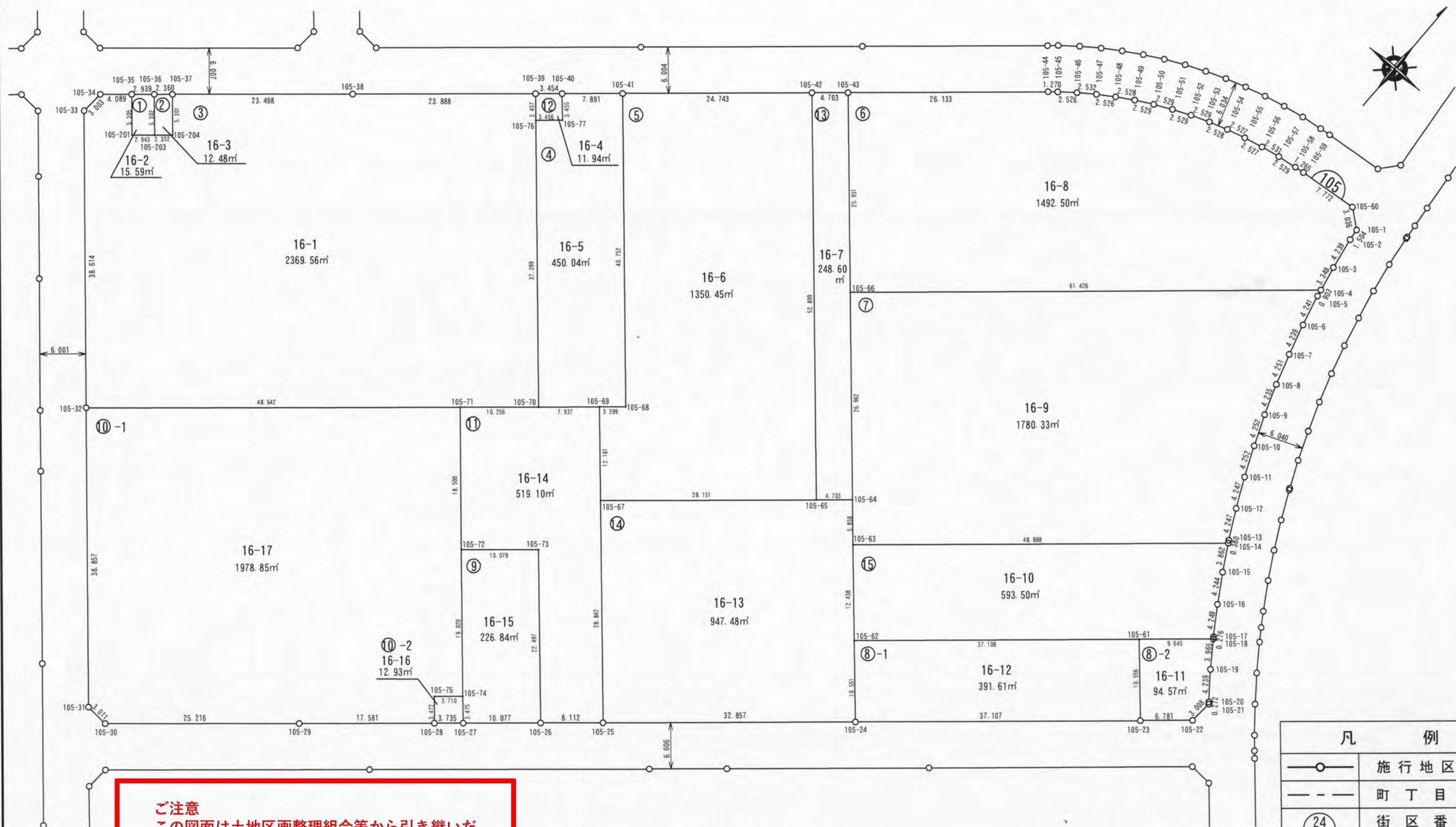
倍横距法面積計算書

地番 : 100-13

点 名	X座標	Y座標	緯 距	経 距	倍横距	倍面積	方向角	内 角	距 離
100-40	-70822.2990	9914.0558	-3.8010	-3.8010	0.6580	-2.50093271	170° 10' 45"	263° 43' 00"	3.858
100-41	-70826.1000	9914.7137	-3.6260	-3.6260	2.0559	-7.45470564	168° 27' 57"	178° 17' 12"	3.701
100-42	-70829.7260	9915.4537	-0.9279	-0.9279	-11.9971	11.13176039	266° 24' 39"	277° 56' 42"	14.822
100-81	-70830.6539	9900.6607	7.4990	7.4990	-27.2401	-204.27348704	356° 33' 59"	270° 09' 20"	7.512
100-80	-70823.1549	9900.2107	0.8559	0.8559	-13.8450	-11.84961298	86° 27' 45"	269° 53' 46"	13.871
					倍面積	-214.9469779			
					面 積	107.4734889			
								43.764	

ご注意
この図面は土地区画整理組合等から引き継いだ
ものです。
換地処分時点のもので現況とは必ずしも一致し
ないことがあります。
参考図として取り扱い願います。

所在	請西南二丁目	縮尺	1/500	街区番号	105
----	--------	----	-------	------	-----



ご注意
この図面は土地区画整理組合等から引き継いだものです。
換地処分時点のもので現況とは必ずしも一致しないことがあります。
参考図として取り扱い願います。

※以下面積計算書は画地番号順に掲載しています。

凡 例	
	施行地区界
	町丁目界
	街区番号
	画地番号
	辺 長
165.29m²	画地面積
12-1	換地処分後の土地

倍横距法面積計算書

地番 : 105-1

点 名	X座標	Y座標	緯 距	経 距	倍横距	倍面積	方向角	内 角	距 離
105-35	-70932.7442	9717.3988	1.8540	1.8540	2.2810	4.22895822	50° 53' 47"	270° 02' 35"	2.939
105-36	-70930.8903	9719.6798	-4.1090	-4.1090	7.9120	-32.51063022	140° 48' 39"	269° 54' 52"	5.302
105-203	-70934.9993	9723.0297	-1.8590	-1.8590	8.9799	-16.69353097	230° 49' 59"	270° 01' 20"	2.943
105-201	-70936.8583	9720.7477	4.1140	4.1140	3.3490	13.77773496	320° 51' 12"	270° 01' 13"	5.305
									16.489
倍面積						-31.1974680			
面 積						15.5987340			

倍横距法面積計算書

地番 : 105-2

点 名	X座標	Y座標	緯 距	経 距	倍横距	倍面積	方向角	内 角	距 離
105-36	-70930.8903	9719.6798	1.4880	1.4880	1.8320	2.72600579	50° 54' 58"	270° 06' 19"	2.360
105-37	-70929.4023	9721.5118	-4.1140	-4.1140	7.0070	-28.82696555	140° 54' 13"	269° 59' 15"	5.301
105-204	-70933.5163	9724.8548	-1.4830	-1.4830	8.5249	-12.64234663	230° 54' 11"	269° 59' 58"	2.352
105-203	-70934.9993	9723.0297	4.1090	4.1090	3.3500	13.76509939	320° 48' 39"	269° 54' 28"	5.302
									15.315
倍面積						-24.9782070			
面 積						12.4891035			

倍横距法面積計算書

地番 : 105-3

点 名	X座標	Y座標	緯 距	経 距	倍横距	倍面積	方向角	内 角	距 離
105-37	-70929.4023	9721.5118	14.8358	14.8358	18.2221	270.34059132	50° 50' 55"	269° 56' 42"	23.498
105-38	-70914.5664	9739.7339	15.0748	15.0748	54.9744	828.72997369	50° 52' 14"	180° 01' 19"	23.888
105-39	-70899.4916	9758.2641	-2.6780	-2.6780	75.6905	-202.70066709	140° 46' 35"	269° 54' 21"	3.457
105-76	-70902.1696	9760.4500	-28.9322	-28.9322	101.4162	-2934.19565759	140° 52' 03"	180° 05' 28"	37.299
105-70	-70931.1018	9783.9898	-6.4679	-6.4679	116.9969	-756.72770118	230° 54' 03"	270° 02' 00"	10.256
105-71	-70937.5698	9776.0307	-30.6957	-30.6957	71.3046	-2188.74132226	230° 52' 19"	179° 58' 16"	48.642
105-32	-70968.2654	9738.2974	29.9522	29.9522	9.2006	275.57756464	320° 51' 59"	269° 59' 40"	38.614
105-33	-70938.3132	9713.9267	2.9880	2.9880	-14.8691	-44.42892822	5° 45' 10"	224° 53' 11"	3.003
105-34	-70935.3252	9714.2277	2.5810	2.5810	-11.3971	-29.41554770	50° 51' 25"	225° 06' 15"	4.089
105-35	-70932.7442	9717.3988	-4.1140	-4.1140	-4.8771	20.06452114	140° 51' 12"	269° 59' 47"	5.305
105-201	-70936.8583	9720.7477	1.8590	1.8590	0.7539	1.40145370	50° 49' 59"	89° 58' 47"	2.943
105-203	-70934.9993	9723.0297	1.4830	1.4830	4.8609	7.20865495	50° 54' 11"	180° 04' 12"	2.352
105-204	-70933.5163	9724.8548	4.1140	4.1140	3.3430	13.75305060	320° 54' 13"	90° 00' 02"	5.301
									208.647
倍面積						-4739.1340140			
面 積						2369.5670070			

ご注意
この図面は土地区画整理組合等から引き継いだ
ものです。
換地処分時点のもので現況とは必ずしも一致し
ないことがあります。
参考図として取り扱い願います。

倍横距法面積計算書

地番 : 105-4

点 名	X座標	Y座標	緯 距	経 距	倍横距	倍面積	方向角	内 角	距 離
105-40	-70897.3106	9760.9421	4.9799	4.9799	6.1210	30.48246676	50°52'08"	270°08'12"	7.891
105-41	-70892.3307	9767.0631	-31.6132	-31.6132	37.9588	-1200.00047426	140°52'20"	270°00'12"	40.752
105-68	-70923.9439	9792.7798	-2.1360	-2.1360	61.0315	-130.36185156	231°04'01"	270°11'41"	3.399
105-69	-70926.0799	9790.1358	-5.0219	-5.0219	52.2414	-262.35364509	230°44'52"	179°40'51"	7.937
105-70	-70931.1018	9783.9898	28.9322	28.9322	22.5557	652.58494205	320°52'03"	270°07'11"	37.299
105-76	-70902.1696	9760.4500	2.1840	2.1840	1.6949	3.70169231	50°48'45"	269°56'42"	3.456
105-77	-70899.9856	9763.1291	2.6750	2.6750	2.1870	5.85020379	320°43'56"	89°55'11"	3.455
									104.189
						倍面積	-900.0966660		
						面 積	450.0483330		

倍横距法面積計算書

地番 : 105-5

点 名	X座標	Y座標	緯 距	経 距	倍横距	倍面積	方向角	内 角	距 離
105-41	-70892.3307	9767.0631	15.6168	15.6168	19.1921	299.72035150	50°51'52"	269°59'32"	24.743
105-42	-70876.7138	9786.2553	-41.0303	-41.0303	71.7729	-2944.86401969	140°51'46"	269°59'54"	52.899
105-65	-70917.7441	9819.6439	-17.7698	-17.7698	83.3274	-1480.71139864	230°51'34"	269°59'48"	28.151
105-67	-70935.5139	9797.8097	9.4341	9.4341	53.8193	507.73508398	320°52'27"	270°00'53"	12.161
105-69	-70926.0799	9790.1358	2.1360	2.1360	48.7894	104.21303873	51°04'01"	270°11'34"	3.399
105-68	-70923.9439	9792.7798	31.6132	31.6132	25.7167	812.98849914	320°52'20"	89°48'19"	40.752
									162.105
						倍面積	-2700.9184449		
						面 積	1350.4592224		

ご注意
この図面は土地区画整理組合等から引き継いだものです。
換地処分時点のもので現況とは必ずしも一致しないことがあります。
参考図として取り扱い願います。

倍横距法面積計算書

地番 : 105-6

点 名	X座標	Y座標	緯 距	経 距	倍横距	倍面積	方向角	内 角	距 離
105-43	-70873.7479	9789.9053	16.4988	16.4988	20.2661	334.36749587	50°51'03"	269°58'24"	26.133
105-44	-70857.2491	9810.1714	0.7890	0.7890	41.5273	32.76467192	51°35'14"	180°44'11"	1.270
105-45	-70856.4601	9811.1664	1.5020	1.5020	44.5533	66.91828152	53°30'58"	181°55'44"	2.526
105-46	-70854.9581	9813.1975	1.4080	1.4080	48.6893	68.55368650	56°13'21"	182°42'23"	2.532
105-47	-70853.5501	9815.3025	1.3180	1.3180	52.9494	69.78625342	58°33'02"	182°19'41"	2.526
105-48	-70852.2321	9817.4575	1.2270	1.2270	57.3144	70.32363116	60°57'41"	182°24'39"	2.528
105-49	-70851.0051	9819.6675	1.1240	1.1240	61.7904	69.45117665	63°37'04"	182°39'23"	2.529
105-50	-70849.8812	9821.9335	1.0230	1.0230	66.3694	67.89456057	66°08'30"	182°31'26"	2.529
105-51	-70848.8582	9824.2465	0.9140	0.9140	71.0405	64.92947667	68°48'48"	182°40'18"	2.529
105-52	-70847.9442	9826.6045	0.8140	0.8140	75.7925	61.69344743	71°13'18"	182°24'30"	2.529
105-53	-70847.1302	9828.9985	0.7010	0.7010	80.6155	56.50970252	73°54'09"	182°40'51"	2.528
105-54	-70846.4292	9831.4275	0.5930	0.5930	85.5005	50.69991554	76°25'35"	182°31'26"	2.527
105-55	-70845.8363	9833.8835	0.4850	0.4850	90.4365	43.85969916	78°56'07"	182°30'32"	2.527
105-56	-70845.3513	9836.3635	0.3880	0.3880	95.4175	37.01986099	81°10'55"	182°14'48"	2.531
105-57	-70844.9633	9838.8646	0.2670	0.2670	100.4335	26.81349100	83°56'26"	182°45'31"	2.529
105-58	-70844.6963	9841.3796	0.1120	0.1120	104.2085	11.67018048	84°55'15"	180°58'49"	1.265
105-59	-70844.5843	9842.6396	0.4899	0.4899	113.2255	55.47265613	86°23'10"	181°27'55"	7.772
105-60	-70844.0944	9850.3966	-2.0060	-2.0060	123.2615	-247.26510478	131°21'18"	224°58'08"	3.036
105-1	-70846.1004	9852.6755	-1.4980	-1.4980	125.6695	-188.25302732	175°04'43"	223°43'25"	1.504
105-2	-70847.5984	9852.8045	-4.2020	-4.2020	126.3584	-530.95875529	172°24'34"	177°19'51"	4.239
105-3	-70851.8004	9853.3645	-3.3020	-3.3020	127.4714	-420.91107047	170°29'35"	178°05'01"	3.348
105-4	-70855.1025	9853.9175	-38.7626	-38.7626	80.3740	-3115.50261512	230°52'20"	240°22'45"	61.426
105-66	-70893.8650	9806.2671	20.1171	20.1171	16.3618	329.15312943	320°52'39"	270°00'19"	25.931
									168.794
						倍面積	-2985.0092560		
						面 積	1492.5046280		

ご注意
 この図面は土地区画整理組合等から引き継いだ
 ものです。
 換地処分時点のもので現況とは必ずしも一致し
 ないことがあります。
 参考図として取り扱い願います。

倍横距法面積計算書

地番 : 105-7

点 名	X座標	Y座標	緯 距	経 距	倍横距	倍面積	方向角	内 角	距 離
105-4	-70855.1025	9853.9175	-0.8920	-0.8920	0.1400	-0.12487306	171° 04' 50"	300° 12' 30"	0.903
105-5	-70855.9945	9854.0575	-4.1550	-4.1550	1.1289	-4.69078297	168° 27' 08"	177° 22' 18"	4.241
105-6	-70860.1495	9854.9064	-4.1220	-4.1220	2.9679	-12.23359842	166° 29' 43"	178° 02' 35"	4.239
105-7	-70864.2715	9855.8964	-4.1010	-4.1010	5.0758	-20.81590409	164° 45' 05"	178° 15' 22"	4.251
105-8	-70868.3725	9857.0143	-4.0430	-4.0430	7.4557	-30.14358676	162° 39' 54"	177° 54' 49"	4.235
105-9	-70872.4155	9858.2763	-4.0120	-4.0120	10.1247	-40.62024157	160° 40' 29"	178° 00' 35"	4.252
105-10	-70876.4275	9859.6833	-3.9600	-3.9600	13.0796	-51.79533097	158° 38' 58"	177° 58' 29"	4.252
105-11	-70880.3875	9861.2312	-3.9030	-3.9030	16.3025	-63.62895249	156° 46' 25"	178° 07' 27"	4.247
105-12	-70884.2905	9862.9062	-3.8390	-3.8390	19.7934	-75.98735217	154° 41' 04"	177° 54' 39"	4.247
105-13	-70888.1295	9864.7222	-0.3340	-0.3340	21.7914	-7.27836523	151° 24' 51"	176° 43' 47"	0.380
105-14	-70888.4635	9864.9042	-30.8567	-30.8567	-15.9469	492.06723315	230° 51' 50"	259° 26' 59"	48.888
105-63	-70919.3202	9826.9839	4.5470	4.5470	-57.5611	-261.73225669	320° 54' 36"	270° 02' 46"	5.858
105-64	-70914.7732	9823.2899	20.9082	20.9082	-78.2779	-1636.64582615	320° 50' 55"	179° 56' 19"	26.962
105-66	-70893.8650	9806.2671	38.7626	38.7626	-47.6503	-1847.05008452	50° 52' 20"	270° 01' 25"	61.426
					倍面積	-3560.6799219			
					面 積	1780.3399609			

倍横距法面積計算書

地番 : 105-8-1

点 名	X座標	Y座標	緯 距	経 距	倍横距	倍面積	方向角	内 角	距 離
105-23	-70913.7236	9870.2899	-23.4177	-23.4177	-28.7842	674.06120775	230° 52' 10"	270° 04' 59"	37.107
105-24	-70937.1413	9841.5057	8.1741	8.1741	-64.2393	-525.09624199	320° 46' 54"	269° 54' 44"	10.551
105-62	-70928.9673	9834.8348	23.4227	23.4227	-42.1291	-986.77820692	50° 51' 38"	270° 04' 44"	37.108
105-61	-70905.5445	9863.6160	-8.1791	-8.1791	-6.6739	54.58644616	140° 47' 11"	269° 55' 33"	10.556
					倍面積	-783.2267950			
					面 積	391.6133975			

ご注意
この図面は土地区画整理組合等から引き継いだ
ものです。
換地処分時点のもので現況とは必ずしも一致し
ないことがあります。
参考図として取り扱い願います。

倍横距法面積計算書

地番 :105-8-2									
点 名	X座標	Y座標	緯 距	経 距	倍横距	倍面積	方向角	内 角	距 離
105-18	-70899.4626	9871.1021	-3.3240	-3.3240	2.1620	-7.18643101	146° 57' 35"	276° 03' 05"	3.965
105-19	-70902.7866	9873.2640	-3.4600	-3.4600	6.7729	-23.43441563	144° 42' 34"	177° 44' 59"	4.239
105-20	-70906.2466	9875.7130	-0.2090	-0.2090	9.3959	-1.96375288	140° 13' 19"	175° 30' 45"	0.272
105-21	-70906.4556	9875.8870	-2.9890	-2.9890	9.2338	-27.59994469	186° 24' 52"	226° 11' 33"	3.008
105-22	-70909.4446	9875.5510	-4.2790	-4.2790	3.6368	-15.56162461	230° 52' 39"	224° 27' 47"	6.781
105-23	-70913.7236	9870.2899	8.1791	8.1791	-8.2982	-67.87132450	320° 47' 11"	269° 54' 32"	10.556
105-61	-70905.5445	9863.6160	6.0819	6.0819	-7.4861	-45.52968170	50° 54' 30"	270° 07' 19"	9.645
					倍面積	-189.1471750			
					面 積	94.5735875			
					38.466				

倍横距法面積計算書

地番 :105-9									
点 名	X座標	Y座標	緯 距	経 距	倍横距	倍面積	方向角	内 角	距 離
105-26	-70963.0021	9809.7295	-6.3589	-6.3589	-7.8171	49.70811822	230° 52' 22"	270° 02' 24"	10.077
105-27	-70969.3610	9801.9124	2.6860	2.6860	-17.8381	-47.91346033	320° 37' 48"	269° 45' 26"	3.475
105-74	-70966.6750	9799.7085	14.7531	14.7531	-32.0469	-472.79185333	320° 51' 51"	180° 14' 03"	19.020
105-72	-70951.9219	9787.7036	6.3619	6.3619	-36.2347	-230.52291572	50° 51' 34"	269° 59' 43"	10.079
105-73	-70945.5599	9795.5207	-17.4421	-17.4421	-14.2088	247.83246318	140° 49' 58"	269° 58' 24"	22.497
						倍面積	-453.6876479		
						面 積	226.8438239		
65.148									

倍横距法面積計算書

地番 :105-10-1									
点 名	X座標	Y座標	緯 距	経 距	倍横距	倍面積	方向角	内 角	距 離
105-28	-70971.7190	9799.0154	-11.0969	-11.0969	-13.6361	151.31813060	230° 51' 42"	269° 49' 02"	17.581
105-29	-70982.8158	9785.3793	-15.9118	-15.9118	-46.8343	745.21983820	230° 52' 30"	180° 00' 48"	25.216
105-30	-70998.7277	9765.8172	0.3230	0.3230	-69.3905	-22.41498228	276° 09' 28"	225° 16' 58"	3.011
105-31	-70998.4046	9762.8232	30.1392	30.1392	-96.9102	-2920.79799710	320° 51' 47"	224° 42' 19"	38.857
105-32	-70968.2654	9738.2974	30.6957	30.6957	-83.7027	-2569.30873524	50° 52' 19"	270° 00' 32"	48.642
105-71	-70937.5698	9776.0307	-14.3521	-14.3521	-34.2965	492.22720155	140° 52' 40"	270° 00' 21"	18.500
105-72	-70951.9219	9787.7036	-14.7531	-14.7531	-10.6188	156.65997043	140° 51' 51"	179° 59' 11"	19.020
105-74	-70966.6750	9799.7085	-2.3440	-2.3440	-1.4899	3.49235942	230° 49' 11"	269° 57' 20"	3.710
105-75	-70969.0189	9796.8324	-2.7000	-2.7000	-2.1830	5.89407743	141° 02' 40"	90° 13' 29"	3.472
					倍面積	-3957.7101369			
					面 積	1978.8550684			

ご注意
この図面は土地区画整理組合等から引き継いだものです。
換地処分時点のもので現況とは必ずしも一致しないことがあります。
参考図として取り扱い願います。

倍横距法面積計算書

地番 : 105-10-2

点 名	X座標	Y座標	緯 距	経 距	倍横距	倍面積	方向角	内 角	距 離
105-27	-70969.3610	9801.9124	-2.3580	-2.3580	-2.8970	6.83110068	230° 51' 24"	270° 13' 36"	3.735
105-28	-70971.7190	9799.0154	2.7000	2.7000	-7.9770	-21.53810433	321° 02' 40"	270° 11' 16"	3.472
105-75	-70969.0189	9796.8324	2.3440	2.3440	-7.2840	-17.07344527	50° 49' 11"	269° 46' 31"	3.710
105-74	-70966.6750	9799.7085	-2.6860	-2.6860	-2.2040	5.91992293	140° 37' 48"	269° 48' 37"	3.475
									14.392
倍面積						-25.8605259			
面 積						12.9302629			

倍横距法面積計算書

地番 : 105-11

点 名	X座標	Y座標	緯 距	経 距	倍横距	倍面積	方向角	内 角	距 離
105-25	-70957.8801	9816.0205	-5.1219	-5.1219	-6.2910	32.22238273	230° 50' 56"	270° 00' 06"	8.112
105-26	-70963.0021	9809.7295	17.4421	17.4421	-26.7909	-467.29090267	320° 49' 58"	269° 59' 02"	22.497
105-73	-70945.5599	9795.5207	-6.3619	-6.3619	-48.8168	310.56930309	230° 51' 34"	90° 01' 36"	10.079
105-72	-70951.9219	9787.7036	14.3521	14.3521	-68.3068	-980.34582164	320° 52' 40"	270° 01' 06"	18.500
105-71	-70937.5698	9776.0307	6.4679	6.4679	-72.0206	-465.82398104	50° 54' 03"	270° 01' 23"	10.256
105-70	-70931.1018	9783.9898	5.0219	5.0219	-57.9155	-290.84834011	50° 44' 52"	179° 50' 49"	7.937
105-69	-70926.0799	9790.1358	-9.4341	-9.4341	-44.0955	416.00012090	140° 52' 27"	270° 07' 35"	12.161
105-67	-70935.5139	9797.8097	-22.3662	-22.3662	-18.2108	407.30571876	140° 50' 50"	179° 58' 23"	28.842
									118.384
倍面積						-1038.2115199			
面 積						519.1057599			

倍横距法面積計算書

地番 : 105-12

点 名	X座標	Y座標	緯 距	経 距	倍横距	倍面積	方向角	内 角	距 離
105-39	-70899.4916	9758.2641	2.1810	2.1810	2.6780	5.84069641	50° 50' 26"	270° 03' 51"	3.454
105-40	-70897.3106	9760.9421	-2.6750	-2.6750	7.5430	-20.17771280	140° 43' 56"	269° 53' 30"	3.455
105-77	-70899.9856	9763.1291	-2.1840	-2.1840	7.0510	-15.39915320	230° 48' 45"	270° 04' 49"	3.456
105-76	-70902.1696	9760.4500	2.6780	2.6780	2.1860	5.85408660	320° 46' 35"	269° 57' 50"	3.457
									13.822
倍面積						-23.8820829			
面 積						11.9410414			

ご注意
この図面は土地区画整理組合等から引き継いだ
ものです。
換地処分時点のもので現況とは必ずしも一致し
ないことがあります。
参考図として取り扱い願います。

倍横距法面積計算書

地番 : 105-13

点 名	X座標	Y座標	緯 距	経 距	倍横距	倍面積	方向角	内 角	距 離
105-42	-70876.7138	9786.2553	2.9660	2.9660	3.6500	10.82585954	50° 54' 11"	270° 02' 25"	4.703
105-43	-70873.7479	9789.9053	-20.1171	-20.1171	23.6619	-476.00936396	140° 52' 39"	269° 58' 28"	25.931
105-66	-70893.8650	9806.2671	-20.9082	-20.9082	57.0465	-1192.73703792	140° 50' 55"	179° 58' 16"	26.962
105-64	-70914.7732	9823.2899	-2.9710	-2.9710	70.4233	-209.22530813	230° 49' 30"	269° 58' 35"	4.703
105-65	-70917.7441	9819.6439	41.0303	41.0303	33.3886	1369.94558640	320° 51' 46"	270° 02' 16"	52.899
									115.198
倍面積						-497.2002640			
面 積						248.6001320			

倍横距法面積計算書

地番 : 105-14

点 名	X座標	Y座標	緯 距	経 距	倍横距	倍面積	方向角	内 角	距 離
105-24	-70937.1413	9841.5057	-20.7388	-20.7388	-25.4852	528.53145377	230° 51' 46"	270° 04' 52"	32.857
105-25	-70957.8801	9816.0205	22.3662	22.3662	-69.1812	-1547.31732972	320° 50' 50"	269° 59' 04"	28.842
105-67	-70935.5139	9797.8097	17.7698	17.7698	-65.5578	-1164.94952415	50° 51' 34"	270° 00' 44"	28.151
105-65	-70917.7441	9819.6439	2.9710	2.9710	-40.0776	-119.06932249	50° 49' 30"	179° 57' 56"	4.703
105-64	-70914.7732	9823.2899	-4.5470	-4.5470	-32.7376	148.85913348	140° 54' 36"	270° 05' 06"	5.858
105-63	-70919.3202	9826.9839	-9.6471	-9.6471	-21.1928	204.44811658	140° 51' 39"	179° 57' 03"	12.438
105-62	-70928.9673	9834.8348	-8.1741	-8.1741	-6.6709	54.52855453	140° 46' 54"	179° 55' 15"	10.551
									123.400
倍面積						-1894.9689180			
面 積						947.4844590			

倍横距法面積計算書

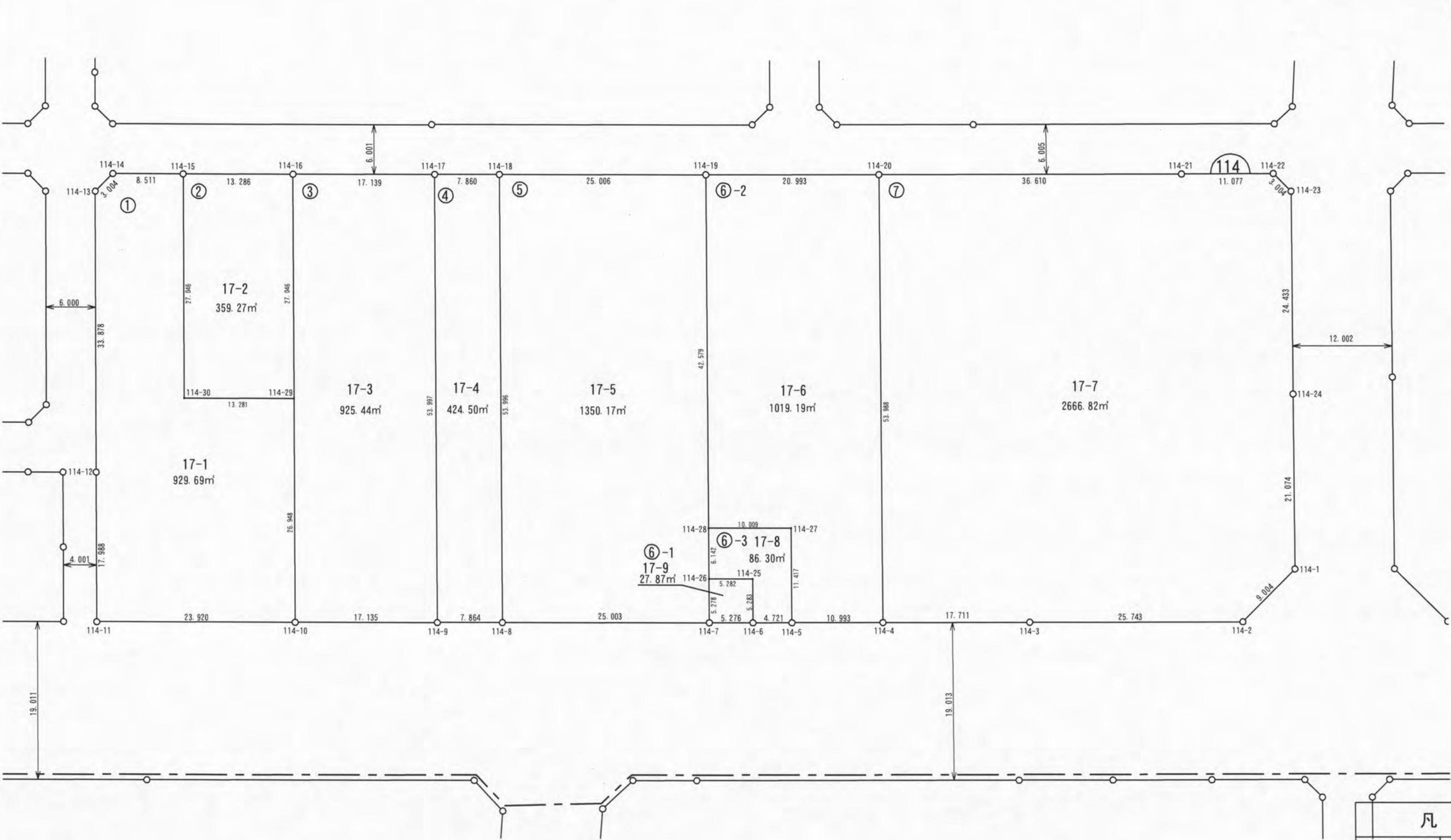
地番 : 105-15

点 名	X座標	Y座標	緯 距	経 距	倍横距	倍面積	方向角	内 角	距 離
105-14	-70888.4635	9864.9042	-3.4320	-3.4320	1.7700	-6.07456271	152° 43' 08"	281° 51' 18"	3.862
105-15	-70891.8956	9866.6741	-3.7020	-3.7020	5.6159	-20.79018654	150° 43' 04"	177° 59' 56"	4.244
105-16	-70895.5976	9868.7501	-3.6350	-3.6350	9.8918	-35.95703278	148° 49' 01"	178° 05' 57"	4.249
105-17	-70899.2326	9870.9501	-0.2300	-0.2300	12.2438	-2.81609188	146° 32' 28"	177° 43' 27"	0.276
105-18	-70899.4626	9871.1021	-6.0819	-6.0819	4.9097	-29.86076470	230° 54' 30"	264° 22' 02"	9.645
105-61	-70905.5445	9863.6160	-23.4227	-23.4227	-31.3575	734.47900081	230° 51' 38"	179° 57' 08"	37.108
105-62	-70928.9673	9834.8348	9.6471	9.6471	-67.9896	-655.90080893	320° 51' 39"	270° 00' 01"	12.438
105-63	-70919.3202	9826.9839	30.8567	30.8567	-37.9203	-1170.09309725	50° 51' 50"	270° 00' 11"	48.888
									120.710
倍面積						-1187.0135439			
面 積						593.5067719			

ご注意
 この図面は土地区画整理組合等から引き継いだ
 ものです。
 換地処分時点のもので現況とは必ずしも一致し
 ないことがあります。
 参考図として取り扱い願います。

確定図

所在	請西南二丁目	縮尺	1/500	街区番号	114
----	--------	----	-------	------	-----



ご注意
この図面は土地区画整理組合等から引き継いだものです。
換地処分時点のもので現況とは必ずしも一致しないことがあります。
参考図として取り扱い願います。

凡 例	
	施行地区界
	町丁目界
	街区番号
	画地番号
	辺 長
165.29m²	画地面積
12-1	換地処分後の土地

※以下面積計算書は画地番号順に掲載しています。

倍横距法面積計算書

地番 : 114-1

点 名	X座標	Y座標	緯 距	経 距	倍横距	倍面積	方向角	内 角	距 離
114-10	-70993.0809	9681.1432	18.5561	18.5561	-15.0948	-280.10177880	320° 52' 22"	270° 00' 44"	23.920
114-11	-70974.5248	9666.0484	11.3469	11.3469	-16.2326	-184.18891012	50° 53' 22"	270° 01' 00"	17.988
114-12	-70963.1779	9680.0055	21.3828	21.3828	24.0017	513.22326446	50° 51' 48"	179° 58' 26"	33.878
114-13	-70941.7951	9706.2827	-0.3030	-0.3030	53.2679	-16.14160133	95° 47' 20"	224° 55' 32"	3.004
114-14	-70942.0982	9709.2717	-6.6020	-6.6020	61.6279	-406.87004126	140° 52' 15"	225° 04' 55"	8.511
114-15	-70948.7002	9714.6426	-17.0688	-17.0688	46.0186	-785.48355065	230° 52' 09"	269° 59' 54"	27.046
114-30	-70965.7690	9693.6625	-10.3021	-10.3021	33.4204	-344.29942605	140° 52' 04"	89° 59' 55"	13.281
114-29	-70976.0711	9702.0444	-17.0098	-17.0098	20.9012	-355.52469124	230° 51' 38"	269° 59' 34"	26.948
					倍面積	-1859.3867349			
					面 積	929.6933674			
									154.576

倍横距法面積計算書

地番 : 114-2

点 名	X座標	Y座標	緯 距	経 距	倍横距	倍面積	方向角	内 角	距 離
114-15	-70948.7002	9714.6426	-10.3061	-10.3061	8.3849	-86.41548900	140° 52' 07"	269° 59' 58"	13.286
114-16	-70959.0063	9723.0275	-17.0648	-17.0648	-4.2133	71.89980243	230° 52' 47"	270° 00' 40"	27.046
114-29	-70976.0711	9702.0444	10.3021	10.3021	-33.5784	-345.92716477	320° 52' 04"	269° 59' 17"	13.281
114-30	-70965.7690	9693.6625	17.0688	17.0688	-20.9802	-358.10628967	50° 52' 09"	270° 00' 05"	27.046
					倍面積	-718.5491410			
					面 積	359.2745705			
									80.659

倍横距法面積計算書

地番 : 114-3

点 名	X座標	Y座標	緯 距	経 距	倍横距	倍面積	方向角	内 角	距 離
114-9	-71006.3740	9691.9561	13.2931	13.2931	-10.8129	-143.73667455	320° 52' 28"	270° 00' 03"	17.135
114-10	-70993.0809	9681.1432	17.0098	17.0098	-0.7246	-12.32548532	50° 51' 38"	269° 59' 10"	26.948
114-29	-70976.0711	9702.0444	17.0648	17.0648	41.1597	702.38246325	50° 52' 47"	180° 01' 09"	27.046
114-16	-70959.0063	9723.0275	-13.2941	-13.2941	72.9597	-969.93367986	140° 51' 58"	269° 59' 11"	17.139
114-17	-70972.3004	9733.8444	-34.0736	-34.0736	41.8883	-1427.28640553	230° 52' 25"	270° 00' 27"	53.997
					倍面積	-1850.8997820			
					面 積	925.4498910			
									142.265

ご注意
 この図面は土地区画整理組合等から引き継いだ
 ものです。
 換地処分時点のもので現況とは必ずしも一致し
 ないことがあります。
 参考図として取り扱い願います。

倍横距法面積計算書

地番 : 114-4

点 名	X座標	Y座標	緯 距	経 距	倍横距	倍面積	方向角	内 角	距 離
114-8	-71012.4730	9696.9201	6.0990	6.0990	-4.9639	-30.27532374	320°51'30"	269°59'21"	7.864
114-9	-71006.3740	9691.9561	34.0736	34.0736	31.9604	1089.00716678	50°52'25"	270°00'55"	53.997
114-17	-70972.3004	9733.8444	-6.0960	-6.0960	78.8097	-480.42720533	140°51'41"	269°59'16"	7.860
114-18	-70978.3964	9738.8054	-34.0766	-34.0766	41.8853	-1427.30984266	230°52'09"	270°00'28"	53.996
						倍面積			123.717
						面 積			424.5026024

倍横距法面積計算書

地番 : 114-5

点 名	X座標	Y座標	緯 距	経 距	倍横距	倍面積	方向角	内 角	距 離
114-7	-71031.8702	9712.6959	19.3971	19.3971	-15.7758	-306.00593339	320°52'42"	269°56'28"	25.003
114-8	-71012.4730	9696.9201	34.0766	34.0766	10.3337	352.13597065	50°52'09"	269°59'27"	53.996
114-18	-70978.3964	9738.8054	-19.3981	-19.3981	67.9988	-1319.04997828	140°52'22"	270°00'13"	25.006
114-19	-70997.7946	9754.5852	-26.8687	-26.8687	50.7474	-1363.51607412	230°52'26"	270°00'04"	42.579
114-28	-71024.6633	9721.5539	-3.8810	-3.8810	12.9561	-50.28205013	230°48'32"	179°56'06"	6.142
114-26	-71028.5442	9716.7939	-3.3260	-3.3260	4.0980	-13.62989676	230°56'14"	180°07'42"	5.278
						倍面積			158.004
						面 積			1350.1739810

倍横距法面積計算書

地番 : 114-6-1

点 名	X座標	Y座標	緯 距	経 距	倍横距	倍面積	方向角	内 角	距 離
114-6	-71035.9622	9716.0268	4.0920	4.0920	-3.3310	-13.63040150	320°51'14"	269°51'38"	5.276
114-7	-71031.8702	9712.6959	3.3260	3.3260	-2.5639	-8.52742784	50°56'14"	270°05'00"	5.278
114-26	-71028.5442	9716.7939	-4.0930	-4.0930	4.8721	-19.94163447	140°48'07"	269°51'53"	5.282
114-25	-71032.6373	9720.1319	-3.3250	-3.3250	4.1050	-13.64907319	230°59'36"	270°11'29"	5.283
						倍面積			21.119
						面 積			27.8742685

ご注意
 この図面は土地区画整理組合等から引き継いだ
 ものです。
 換地処分時点のもので現況とは必ずしも一致し
 ないことがあります。
 参考図として取り扱い願います。

倍横距法面積計算書

地番 : 114-6-2

点 名	X座標	Y座標	緯 距	経 距	倍横距	倍面積	方向角	内 角	距 離
114-4	-71048.1473	9725.9477	8.5241	8.5241	-6.9409	-59.16486514	320° 50' 42"	269° 58' 08"	10.993
114-5	-71039.6232	9719.0068	7.1959	7.1959	-5.0178	-36.10757079	50° 55' 48"	270° 05' 06"	11.417
114-27	-71032.4273	9727.8709	7.7641	7.7641	-2.4706	-19.18226249	320° 52' 04"	89° 56' 16"	10.009
114-28	-71024.6633	9721.5539	26.8687	26.8687	24.2437	651.39574366	50° 52' 26"	270° 00' 22"	42.579
114-19	-70997.7946	9754.5852	-16.2861	-16.2861	70.5208	-1148.50936123	140° 52' 40"	270° 00' 14"	20.993
114-20	-71014.0807	9767.8310	-34.0666	-34.0666	41.8833	-1426.82285405	230° 52' 34"	269° 59' 54"	53.988
						倍面積	-2038.3911700		149.979
						面 積	1019.1955850		

倍横距法面積計算書

地番 : 114-6-3

点 名	X座標	Y座標	緯 距	経 距	倍横距	倍面積	方向角	内 角	距 離
114-5	-71039.6232	9719.0068	3.6610	3.6610	-2.9800	-10.90973957	320° 51' 20"	269° 55' 32"	4.721
114-6	-71035.9622	9716.0268	3.3250	3.3250	-1.8549	-6.16749046	50° 59' 36"	270° 08' 16"	5.283
114-25	-71032.6373	9720.1319	4.0930	4.0930	-1.0878	-4.45255547	320° 48' 07"	89° 48' 31"	5.282
114-26	-71028.5442	9716.7939	3.8810	3.8810	0.3342	1.29714319	50° 48' 32"	270° 00' 25"	6.142
114-28	-71024.6633	9721.5539	-7.7641	-7.7641	11.4112	-88.59718618	140° 52' 04"	270° 03' 32"	10.009
114-27	-71032.4273	9727.8709	-7.1959	-7.1959	8.8641	-63.78510452	230° 55' 48"	270° 03' 44"	11.417
						倍面積	-172.6149330		42.854
						面 積	86.3074665		

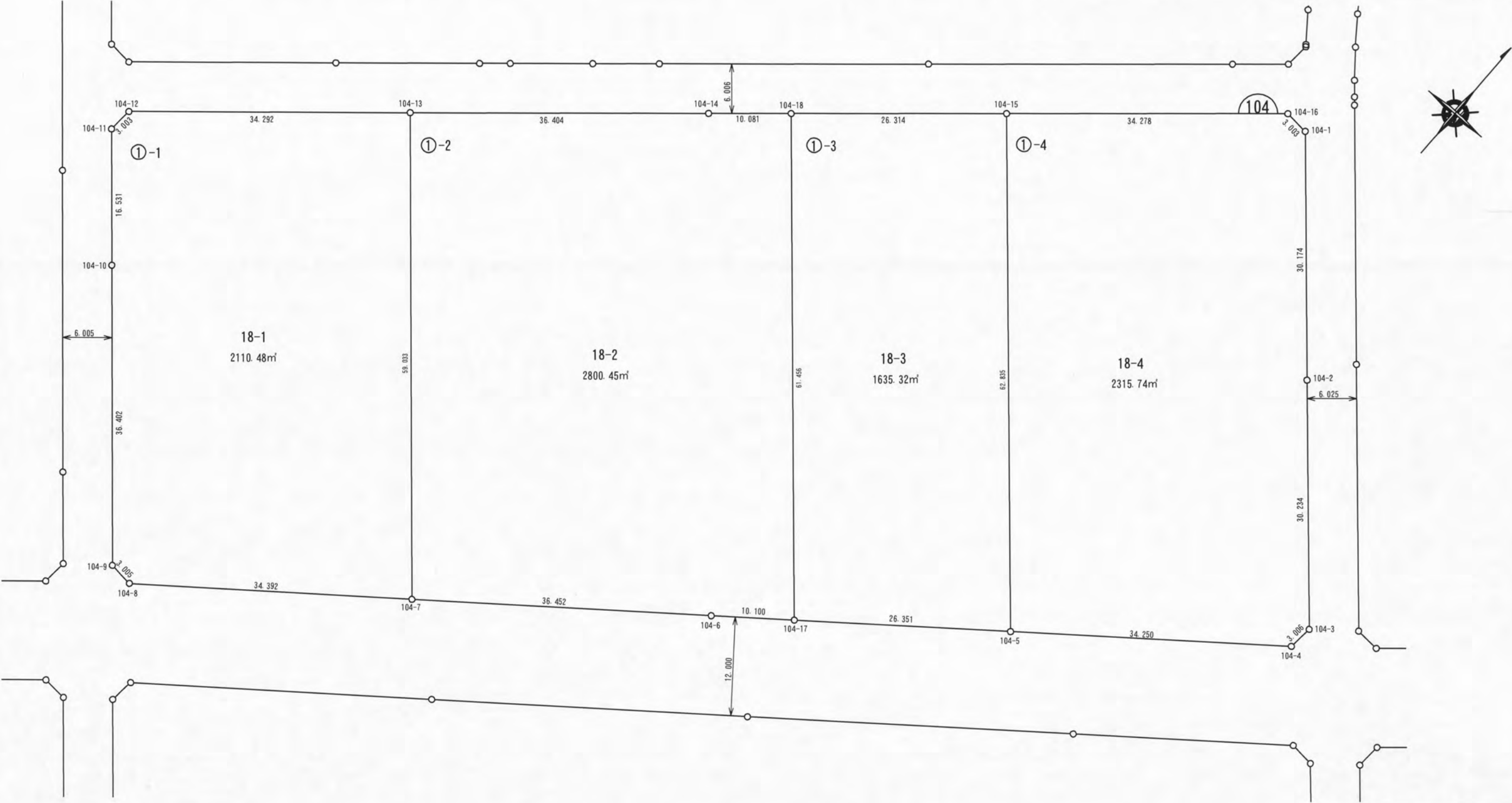
倍横距法面積計算書

地番 : 114-7

点 名	X座標	Y座標	緯 距	経 距	倍横距	倍面積	方向角	内 角	距 離
114-1	-71082.7736	9762.3314	0.9211	0.9211	-8.9570	-8.25010661	275° 52' 17"	225° 00' 52"	9.004
114-2	-71081.8526	9753.3744	19.9731	19.9731	-34.1558	-682.19885219	320° 52' 57"	225° 00' 40"	25.743
114-3	-71061.8794	9737.1326	13.7321	13.7321	-61.5825	-845.65709796	320° 50' 13"	179° 57' 16"	17.711
114-4	-71048.1473	9725.9477	34.0666	34.0666	-30.8841	-1052.11626628	50° 52' 34"	270° 02' 21"	53.988
114-20	-71014.0807	9767.8310	-28.3952	-28.3952	34.1070	-968.47458171	140° 51' 42"	269° 59' 08"	36.610
114-21	-71042.4759	9790.9388	-8.5861	-8.5861	64.2136	-551.34236276	140° 48' 53"	179° 57' 11"	11.077
114-22	-71051.0620	9797.9377	-2.9880	-2.9880	70.9025	-211.85659385	185° 55' 25"	225° 06' 32"	3.004
114-23	-71054.0499	9797.6277	-15.4208	-15.4208	51.6404	-796.33748460	230° 51' 57"	224° 56' 32"	24.433
114-24	-71069.4708	9778.6755	-13.3029	-13.3029	16.3441	-217.42342600	230° 51' 25"	179° 59' 28"	21.074
						倍面積	-5333.6567719		202.644
						面 積	2666.8283859		

ご注意
 この図面は土地区画整理組合等から引き継いだ
 ものです。
 換地処分時点のもので現況とは必ずしも一致し
 ないことがあります。
 参考図として取り扱い願います。

所在	請西南二丁目	縮尺	1/500	街区番号	104
----	--------	----	-------	------	-----



ご注意
この図面は土地区画整理組合等から引き継いだものです。
換地処分時点のもので現況とは必ずしも一致しないことがあります。
参考図として取り扱い願います。

凡 例	
	施行地区界
	町丁目界
	街区番号
	画地番号
	辺 長
165.29m²	画地面積
12-1	換地処分後の土地

※以下面積計算書は画地番号順に掲載しています。

倍横距法面積計算書

地番 : 104-1-1

点 名	X座標	Y座標	緯 距	経 距	倍横距	倍面積	方向角	内 角	距 離
104-7	-71027.5333	9833.4619	-20.2908	-20.2908	-27.7682	563.43727560	233°50'37"	272°58'43"	34.392
104-8	-71047.8240	9805.6937	0.3980	0.3980	-58.5154	-23.29067129	277°36'37"	223°46'00"	3.005
104-9	-71047.4260	9802.7147	28.2312	28.2312	-84.4751	-2384.83399554	320°51'13"	223°14'36"	36.402
104-10	-71019.1948	9779.7340	12.8201	12.8201	-117.8927	-1511.39587917	320°51'03"	179°59'50"	16.531
104-11	-71006.3747	9769.2971	2.9870	2.9870	-128.0226	-382.40313986	5°52'07"	225°01'04"	3.003
104-12	-71003.3877	9769.6041	21.6438	21.6438	-101.1164	-2188.53877268	50°51'53"	224°59'46"	34.292
104-13	-70981.7439	9796.2033	-45.7893	-45.7893	-37.2586	1706.04601794	140°51'54"	270°00'01"	59.033
						倍面積			186.658
						面 積			
						-4220.9791650			
						2110.4895825			

倍横距法面積計算書

地番 : 104-1-2

点 名	X座標	Y座標	緯 距	経 距	倍横距	倍面積	方向角	内 角	距 離
104-17	-71000.0726	9871.0512	-5.9569	-5.9569	-8.1561	48.58501456	233°51'24"	272°59'43"	10.100
104-6	-71006.0295	9862.8951	-21.5037	-21.5037	-45.7453	983.69486767	233°50'54"	179°59'30"	36.452
104-7	-71027.5333	9833.4619	45.7893	45.7893	-112.4371	-5148.41898147	320°51'54"	267°01'00"	59.033
104-13	-70981.7439	9796.2033	22.9737	22.9737	-121.4565	-2790.31021017	50°52'13"	270°00'19"	36.404
104-14	-70958.7702	9824.4425	6.3639	6.3639	-85.3992	-543.47456993	50°51'15"	179°59'02"	10.081
104-18	-70952.4063	9832.2606	-47.6663	-47.6663	-38.7906	1849.00494633	140°51'41"	270°00'26"	61.456
						倍面積			213.526
						面 積			
						-5600.9189330			
						2800.4594665			

倍横距法面積計算書

地番 : 104-1-3

点 名	X座標	Y座標	緯 距	経 距	倍横距	倍面積	方向角	内 角	距 離
104-5	-70984.5308	9892.3303	-15.5418	-15.5418	-21.2791	330.71632953	233°51'23"	272°59'42"	26.351
104-17	-71000.0726	9871.0512	47.6663	47.6663	-81.3489	-3877.60257750	320°51'41"	267°00'18"	61.456
104-18	-70952.4063	9832.2606	16.6118	16.6118	-99.7313	-1656.71778103	50°51'18"	269°59'37"	26.314
104-15	-70935.7944	9852.6687	-48.7364	-48.7364	-39.6616	1932.96006102	140°51'41"	270°00'23"	62.835
						倍面積			176.956
						面 積			
						-3270.6439679			
						1635.3219839			

ご注意
この図面は土地区画整理組合等から引き継いだ
ものです。
換地処分時点のもので現況とは必ずしも一致し
ないことがあります。
参考図として取り扱い願います。

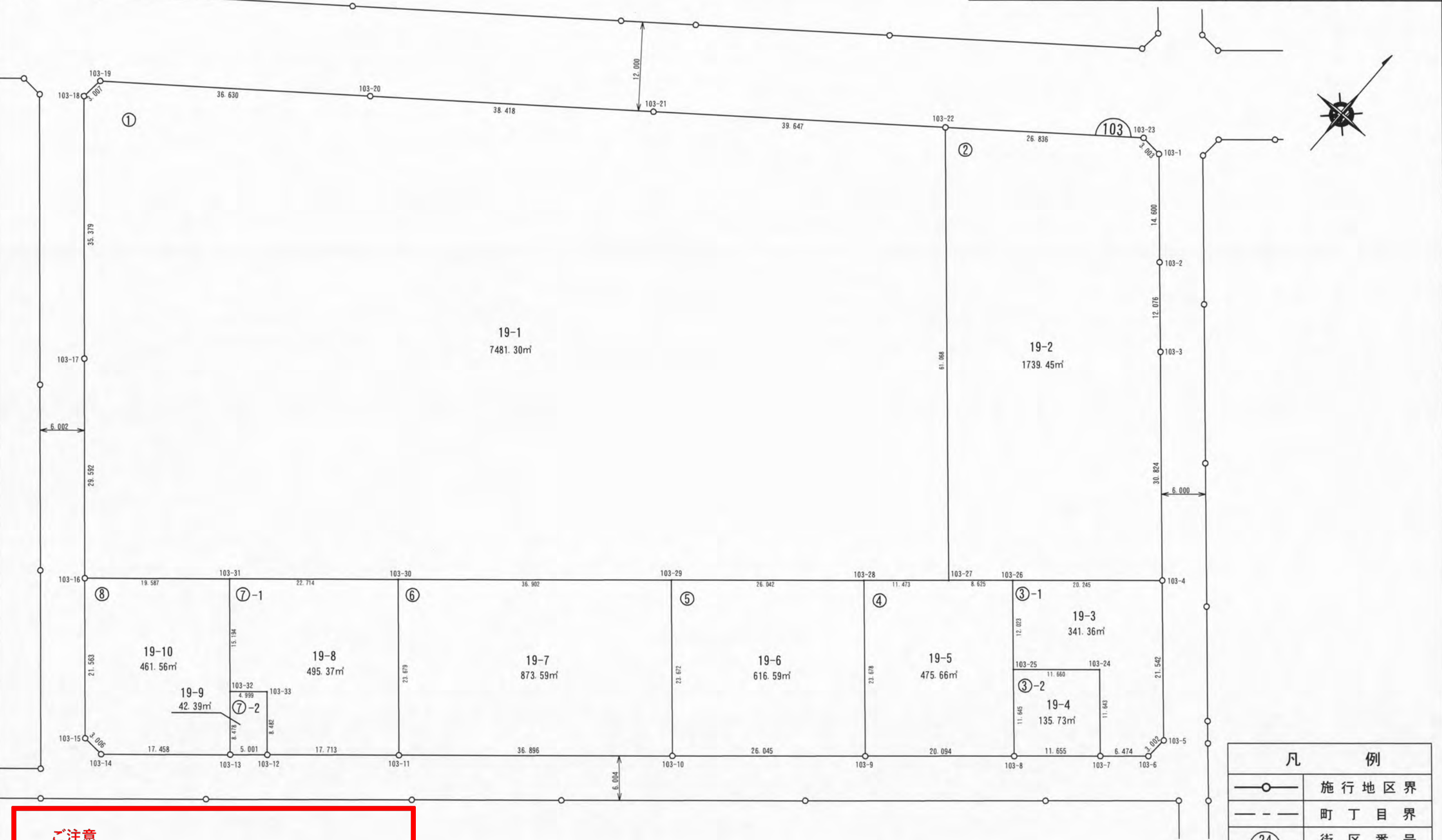
倍 横 距 法 面 積 計 算 書

地 番 : 104-1-4

点 名	X座標	Y座標	緯 距	経 距	倍横距	倍面積	方向角	内 角	距 離
104-1	-70914.4957	9882.2429	-23.4082	-23.4082	19.0398	-445.68666241	140° 52' 33"	224° 30' 28"	30.174
104-2	-70937.9039	9901.2827	-23.4442	-23.4442	57.1704	-1340.31195584	140° 50' 38"	179° 58' 05"	30.234
104-3	-70961.3480	9920.3735	-2.9810	-2.9810	75.8751	-226.18351768	187° 22' 43"	226° 32' 05"	3.006
104-4	-70964.3290	9919.9875	-20.2018	-20.2018	47.8319	-966.28879203	233° 51' 16"	226° 28' 33"	34.250
104-5	-70984.5308	9892.3303	48.7364	48.7364	-19.4868	-949.71639747	320° 51' 41"	267° 00' 25"	62.835
104-15	-70935.7944	9852.6687	21.6318	21.6318	-32.5582	-704.29097122	50° 52' 15"	270° 00' 34"	34.278
104-16	-70914.1627	9879.2589	-0.3330	-0.3330	-2.9840	0.99375061	96° 22' 05"	225° 29' 50"	3.003
									197.780
						倍面積	-4631.4845460		
						面 積	2315.7422730		

ご注意
この図面は土地区画整理組合等から引き継いだ
ものです。
換地処分時点のもので現況とは必ずしも一致し
ないことがあります。
参考図として取り扱い願います。

所在	請西南二丁目	縮尺	1/500	街区番号	103
----	--------	----	-------	------	-----



凡 例	
	施行地区界
	町丁目界
	街区番号
	画地番号
	辺 長
165.29㎡	画地面積
12-1	換地処分後の土地

ご注意
この図面は土地区画整理組合等から引き継いだものです。
換地処分時点のもので現況とは必ずしも一致しないことがあります。
参考図として取り扱い願います。

※以下面積計算書は画地番号順に掲載しています。

倍横距法面積計算書

地番 : 103-1

点 名	X座標	Y座標	緯 距	経 距	倍横距	倍面積	方向角	内 角	距 離
103-16	-71110.4485	9853.9912	22.9522	22.9522	-18.6788	-428.71881769	320°51'39"	269°58'17"	29.592
103-17	-71087.4963	9835.3124	27.4432	27.4432	-59.6863	-1637.98426084	320°52'01"	180°00'22"	35.379
103-18	-71060.0531	9812.9836	2.9810	2.9810	-81.6211	-243.31212915	7°31'47"	226°39'46"	3.007
103-19	-71057.0721	9813.3777	21.6117	21.6117	-51.6519	-1116.28617969	53°50'35"	226°18'48"	36.630
103-20	-71035.4604	9842.9528	22.6627	22.6627	8.9445	202.70770471	53°50'59"	180°00'24"	38.418
103-21	-71012.7976	9873.9741	23.3847	23.3847	71.9820	1683.27741483	53°51'20"	180°00'21"	39.647
103-22	-70989.4129	9905.9903	-47.3723	-47.3723	142.5357	-6752.25220519	140°52'17"	267°00'57"	61.068
103-27	-71036.7853	9944.5278	-7.2429	-7.2429	172.1753	-1247.05165684	230°51'17"	269°59'00"	11.473
103-28	-71044.0282	9935.6298	-16.4388	-16.4388	143.0790	-2352.05051354	230°51'31"	180°00'14"	26.042
103-29	-71060.4670	9915.4316	-23.2847	-23.2847	94.2527	-2194.64965988	230°52'37"	180°01'06"	36.902
103-30	-71083.7517	9886.8034	-14.3408	-14.3408	48.0103	-688.50885685	230°50'55"	179°58'18"	22.714
103-31	-71098.0926	9869.1893	-12.3559	-12.3559	15.1981	-187.78578793	230°53'22"	180°02'27"	19.587
									360.459
						倍面積	-14962.6149480		
						面 積	7481.3074740		

倍横距法面積計算書

地番 : 103-2

点 名	X座標	Y座標	緯 距	経 距	倍横距	倍面積	方向角	内 角	距 離
103-22	-70989.4129	9905.9903	15.8298	15.8298	21.6701	343.03414220	53°51'08"	272°58'51"	26.836
103-23	-70973.5831	9927.6604	-0.3810	-0.3810	46.3193	-17.64887906	97°17'20"	223°26'12"	3.003
103-1	-70973.9641	9930.6394	-11.3341	-11.3341	58.5022	-663.06846377	140°55'17"	223°37'57"	14.600
103-2	-70985.2982	9939.8433	-9.3511	-9.3511	75.3480	-704.58420166	140°44'37"	179°49'20"	12.076
103-3	-70994.6493	9947.4852	-23.9202	-23.9202	102.4307	-2450.15996746	140°53'53"	180°09'16"	30.824
103-4	-71018.5695	9966.9260	-12.7769	-12.7769	106.1674	-1356.48551160	230°52'06"	269°58'13"	20.245
103-26	-71031.3463	9951.2219	-5.4389	-5.4389	83.7692	-455.61567486	230°54'22"	180°02'16"	8.625
103-27	-71036.7853	9944.5278	47.3723	47.3723	38.5376	1825.61535120	320°52'17"	269°57'55"	61.068
									177.277
						倍面積	-3478.9132050		
						面 積	1739.4566025		

ご注意
この図面は土地区画整理組合等から引き継いだ
ものです。
換地処分時点のもので現況とは必ずしも一致し
ないことがあります。
参考図として取り扱い願います。

倍横距法面積計算書

地番 : 103-3-1

点 名	X座標	Y座標	緯 距	經 距	倍横距	倍面積	方向角	内 角	距 離
103-4	-71018.5695	9966.9260	-16.7101	-16.7101	13.5959	-227.18831631	140°52'02″	269°59'56″	21.542
103-5	-71035.2796	9980.5218	-2.9860	-2.9860	26.8777	-80.25666075	186°00'13″	225°08'11″	3.002
103-6	-71038.2656	9980.2078	-4.0900	-4.0900	21.5456	-88.12058366	230°49'06″	224°48'53″	6.474
103-7	-71042.3555	9975.1898	9.0321	9.0321	9.1807	82.92028317	320°52'27″	270°03'21″	11.643
103-24	-71033.3235	9967.8429	-7.3589	-7.3589	-7.2113	53.06759124	230°52'08″	89°59'41″	11.660
103-25	-71040.6824	9958.7978	9.3361	9.3361	-23.8323	-222.50007797	320°56'30″	270°04'22″	12.023
103-26	-71031.3463	9951.2219	12.7769	12.7769	-15.7041	-200.64926274	50°52'06″	269°55'36″	20.245
					倍面積	-682.7270270			
					面 積	341.3635135			

倍横距法面積計算書

地番 : 103-3-2

点 名	X座標	Y座標	緯 距	經 距	倍横距	倍面積	方向角	内 角	距 離	
103-7	-71042.3555	9975.1898	-7.3569	-7.3569	-9.0391	66.49967645	230° 51' 28"	269° 59' 01"	11.655	
103-8	-71049.7125	9966.1507	9.0301	9.0301	-25.4311	-229.64406046	320° 50' 42"	269° 59' 14"	11.645	
103-25	-71040.6824	9958.7978	7.3589	7.3589	-23.7389	-174.69267726	50° 52' 08"	270° 01' 26"	11.660	
103-24	-71033.3235	9967.8429	-9.0321	-9.0321	-7.3469	66.35785727	140° 52' 27"	270° 00' 19"	11.643	
					倍面積	-271.4792040				46.603
					面 積	135.7396020				

倍横距法面積計算書

地番 : 103-4

点 名	X座標	Y座標	緯 距	経 距	倍横距	倍面積	方向角	内 角	距 離	
103-8	-71049.7125	9966.1507	-12.6869	-12.6869	-15.5821	197.68810235	230°50'52"	270°00'10"	20.094	
103-9	-71062.3993	9950.5686	18.3711	18.3711	-46.1031	-846.96551997	320°52'59"	270°02'07"	23.678	
103-28	-71044.0282	9935.6298	7.2429	7.2429	-52.1438	-377.67363920	50°51'17"	269°58'18"	11.473	
103-27	-71036.7853	9944.5278	5.4389	5.4389	-36.5517	-198.80261912	50°54'22"	180°03'05"	8.625	
103-26	-71031.3463	9951.2219	-9.3361	-9.3361	-22.2818	208.02397457	140°56'30"	270°02'08"	12.023	
103-25	-71040.6824	9958.7978	-9.0301	-9.0301	-7.3529	66.39734438	140°50'42"	179°54'12"	11.645	
					倍面積	-951.3323569				87.538
					面 積	475.6661784				

ご注意
この図面は土地区画整理組合等から引き継いだものです。
換地処分時点のもので現況とは必ずしも一致しないことがあります。
参考図として取り扱い願います。

倍横距法面積計算書

地番 : 103-5

点 名	X座標	Y座標	緯 距	經 距	倍横距	倍面積	方向角	内 角	距 離	
103-9	-71062.3993	9950.5686	-16.4358	-16.4358	-20.2041	332.07170977	230° 52' 19"	269° 59' 20"	26.045	
103-10	-71078.8351	9930.3645	18.3681	18.3681	-55.3411	-1016.51325727	320° 53' 23"	270° 01' 04"	23.672	
103-29	-71060.4670	9915.4316	16.4388	16.4388	-50.0758	-823.18733852	50° 51' 31"	269° 58' 08"	26.042	
103-28	-71044.0282	9935.6298	-18.3711	-18.3711	-14.9388	274.44334699	140° 52' 59"	270° 01' 28"	23.678	
					倍面積	-1233.1855390				99.437
					面 積	616.5927695				

倍横距法面積計算書

地番 : 103-6

点 名	X座標	Y座標	緯 距	經 距	倍横距	倍面積	方向角	内 角	距 離	
103-10	-71078.8351	9930.3645	-23.2857	-23.2857	-28.6192	666.41955933	230° 52' 00"	269° 58' 37"	36.896	
103-11	-71102.1209	9901.7453	18.3691	18.3691	-72.1803	-1325.88869258	320° 52' 28"	270° 00' 28"	23.679	
103-30	-71083.7517	9886.8034	23.2847	23.2847	-58.4939	-1362.01502015	50° 52' 37"	270° 00' 09"	36.902	
103-29	-71060.4670	9915.4316	-18.3681	-18.3681	-14.9328	274.28832138	140° 53' 23"	270° 00' 46"	23.672	
					倍面積	-1747.1958320				121.149
					面 積	873.5979160				

倍横距法面積計算書

地番 : 103-7-1

点 名	X座標	Y座標	緯 距	經 距	倍横距	倍面積	方向角	内 角	距 離
103-11	-71102.1209	9901.7453	-11.1829	-11.1829	-13.7361	153.60911925	230° 51' 01"	269° 58' 33"	17.713
103-12	-71113.3038	9888.0092	6.5800	6.5800	-32.8241	-215.98441900	320° 52' 35"	270° 01' 34"	8.482
103-33	-71106.7237	9882.6572	-3.1540	-3.1540	-42.0541	132.63720660	230° 52' 44"	90° 00' 09"	4.999
103-32	-71109.8777	9878.7792	11.7851	11.7851	-55.5220	-654.33192273	320° 51' 49"	269° 59' 05"	15.194
103-31	-71098.0926	9869.1893	14.3408	14.3408	-47.4978	-681.15846753	50° 50' 55"	269° 59' 06"	22.714
103-30	-71083.7517	9886.8034	-18.3691	-18.3691	-14.9418	274.46857745	140° 52' 28"	270° 01' 33"	23.679
					倍面積	-990.7599059			
					面 積	495.3799529			
					92.781				

ご注意
 この図面は土地区画整理組合等から引き継いだ
 ものです。
 換地処分時点のもので現況とは必ずしも一致し
 ないことがあります。
 参考図として取り扱い願います。

倍横距法面積計算書

地番 : 103-7-2

点 名	X座標	Y座標	緯 距	経 距	倍横距	倍面積	方向角	内 角	距 離
103-12	-71113.3038	9888.0092	-3.1530	-3.1530	-3.8820	12.23990015	230°55'00"	270°02'25"	5.001
103-13	-71116.4567	9884.1271	6.5790	6.5790	-13.1120	-86.26445879	320°53'36"	269°58'36"	8.478
103-32	-71109.8777	9878.7792	3.1540	3.1540	-14.5819	-45.99084036	50°52'44"	269°59'08"	4.999
103-33	-71106.7237	9882.6572	-6.5800	-6.5800	-5.3519	35.21602900	140°52'35"	269°59'51"	8.482
					倍面積	-84.7993700			
					面 積	42.3996850			

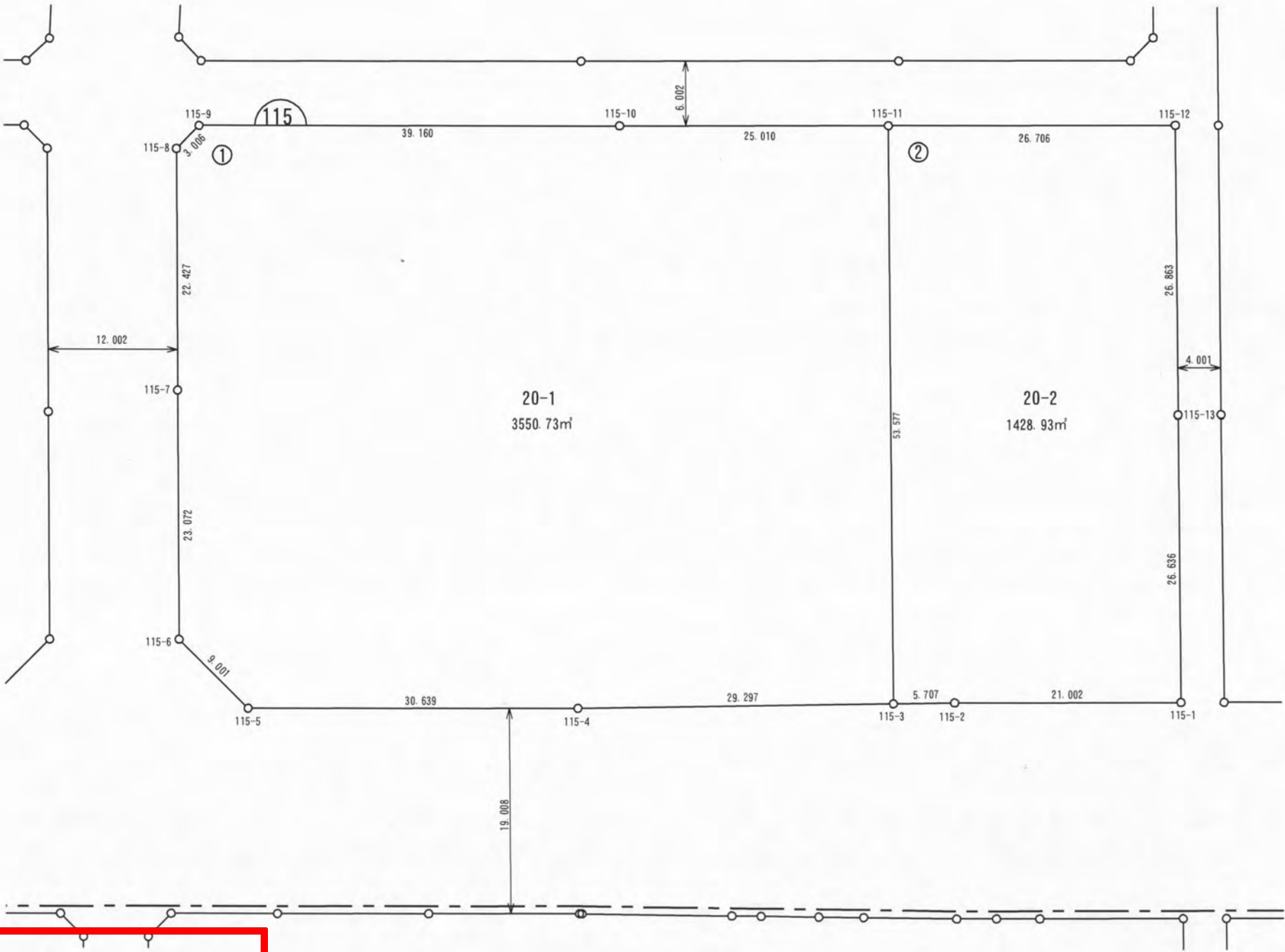
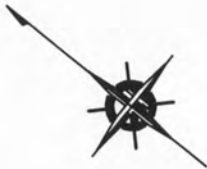
倍横距法面積計算書

地番 : 103-8

点 名	X座標	Y座標	緯 距	経 距	倍横距	倍面積	方向角	内 角	距 離
103-13	-71116.4567	9884.1271	-11.0239	-11.0239	-13.5371	149.23133621	230°50'33"	269°56'57"	17.458
103-14	-71127.4806	9870.5900	0.3060	0.3060	-30.0642	-9.20044706	275°50'38"	225°00'05"	3.006
103-15	-71127.1746	9867.6000	16.7261	16.7261	-46.6630	-780.49171916	320°52'02"	225°01'24"	21.563
103-16	-71110.4485	9853.9912	12.3559	12.3559	-45.0738	-556.92552801	50°53'22"	270°01'20"	19.587
103-31	-71098.0926	9869.1893	-11.7851	-11.7851	-20.2858	239.06962127	140°51'49"	269°58'27"	15.194
103-32	-71109.8777	9878.7792	-6.5790	-6.5790	-5.3479	35.18436074	140°53'36"	180°01'47"	8.478
					倍面積	-923.1323760			
					面 積	461.5661880			

ご注意
この図面は土地区画整理組合等から引き継いだ
ものです。
換地処分時点のもので現況とは必ずしも一致し
ないことがあります。
参考図として取り扱い願います。

所在	請西南二丁目	縮尺	1/500	街区番号	115
----	--------	----	-------	------	-----



ご注意
この図面は土地区画整理組合等から引き継いだものです。
換地処分時点のもので現況とは必ずしも一致しないことがあります。
参考図として取り扱い願います。

※以下面積計算書は画地番号順に掲載しています。

凡 例	
	施行地区界
	町丁目界
	街区番号
	画地番号
	辺 長
165.29m²	画地面積
12-1	換地処分後の土地

倍横距法面積計算書

地番 : 115-1

点 名	X座標	Y座標	緯 距	經 距	倍横距	倍面積	方向角	内 角	距 離	
115-3	-71147.2600	9807.1328	22.4622	22.4622	-18.8088	-422.48641019	320° 03' 31"	269° 11' 53"	29.297	
115-4	-71124.7979	9788.3240	23.7592	23.7592	-56.9624	-1353.37917976	320° 50' 51"	180° 47' 20"	30.639	
115-5	-71101.0387	9768.9793	8.9530	8.9530	-75.3821	-674.89526041	5° 53' 57"	225° 03' 06"	9.001	
115-6	-71092.0857	9769.9043	14.5648	14.5648	-56.5629	-823.82934765	50° 51' 23"	224° 57' 26"	23.072	
115-7	-71077.5209	9787.7985	14.1508	14.1508	-21.2696	-300.98317809	50° 52' 42"	180° 01' 19"	22.427	
115-8	-71063.3700	9805.1976	-0.2970	-0.2970	-0.8795	0.26123584	95° 40' 17"	224° 47' 35"	3.006	
115-9	-71063.6670	9808.1886	-30.3762	-30.3762	26.8252	-814.84890095	140° 52' 07"	225° 11' 50"	39.160	
115-10	-71094.0433	9832.9023	-19.3981	-19.3981	67.3248	-1305.97554561	140° 51' 43"	179° 59' 36"	25.010	
115-11	-71113.4414	9848.6882	-33.8186	-33.8186	41.5553	-1405.34333220	230° 51' 38"	269° 59' 55"	53.577	
					倍面積	-7101.4799190				235.189
					面 積	3550.7399595				

倍横距法面積計算書

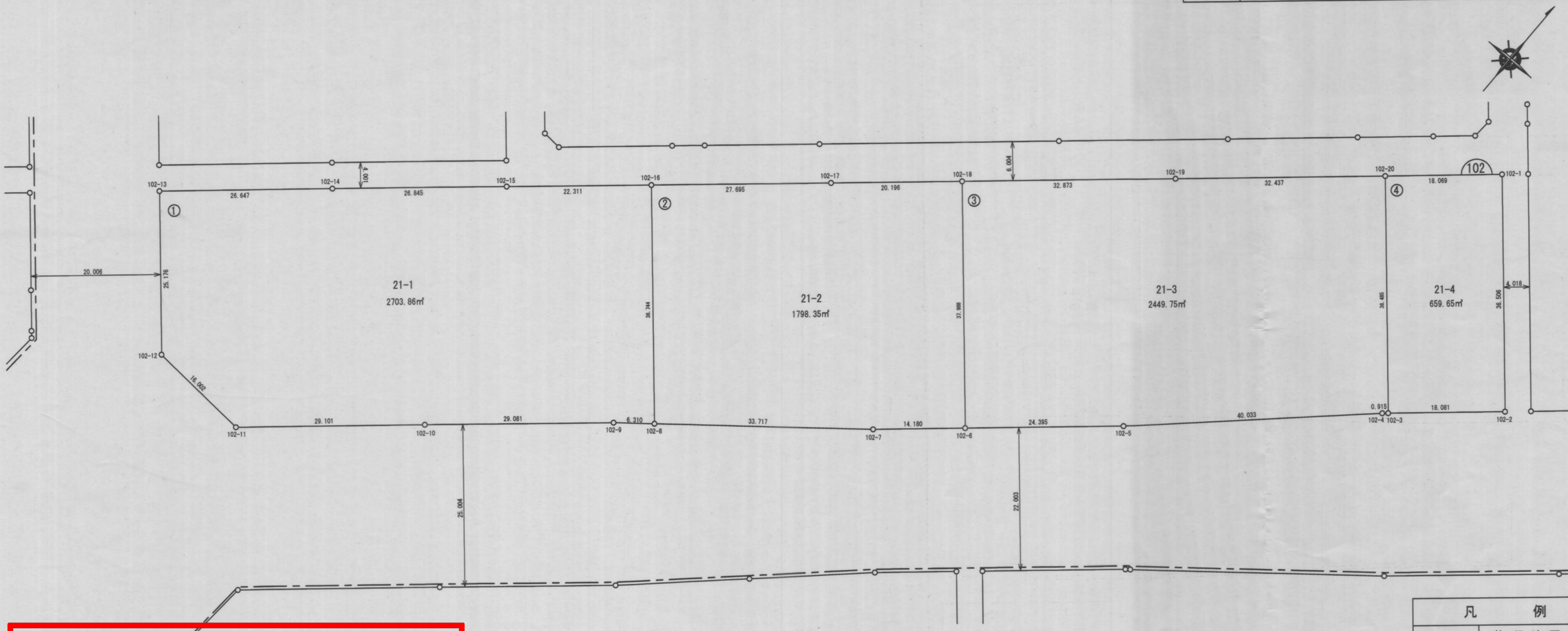
地番 : 115-2

点 名	X座標	Y座標	緯 距	經 距	倍横距	倍面積	方向角	内 角	距 離	
115-1	-71167.9262	9824.0517	16.2911	16.2911	-13.2539	-215.92011183	320° 52' 10"	270° 00' 53"	21.002	
115-2	-71151.6351	9810.7978	4.3750	4.3750	-30.1727	-132.00641813	320° 02' 50"	179° 10' 40"	5.707	
115-3	-71147.2600	9807.1328	33.8186	33.8186	7.7177	261.00107619	50° 51' 38"	270° 48' 48"	53.577	
115-11	-71113.4414	9848.6882	-20.7142	-20.7142	66.1288	-1369.80169930	140° 51' 49"	270° 00' 11"	26.706	
115-12	-71134.1556	9865.5440	-16.9558	-16.9558	62.1495	-1053.79453599	230° 51' 40"	269° 59' 51"	26.863	
115-13	-71151.1114	9844.7088	-16.8148	-16.8148	20.6572	-347.34616794	230° 51' 17"	179° 59' 37"	26.636	
					倍面積	-2857.8678570				160.491
					面 積	1428.9339285				

ご注意
 この図面は土地区画整理組合等から引き継いだ
 ものです。
 換地処分時点のもので現況とは必ずしも一致し
 ないことがあります。
 参考図として取り扱い願います。

確定図

所在	請西南二丁目	縮尺	1/500	街区番号	102
----	--------	----	-------	------	-----



ご注意
この図面は土地区画整理組合等から引き継いだものです。
換地処分時点のもので現況とは必ずしも一致しないことがあります。
参考図として取り扱い願います。

凡 例	
—○—	施行地区界
— -- —	町 丁 目 界
(24)	街 区 番 号
①-3	画 地 番 号
9.576	辺 長
165.29㎡	画 地 面 積
12-1	換地処分後の土地

※以下面積計算書は画地番号順に掲載しています。

倍横距法面積計算書

地番 : 102-1

点 名	X座標	Y座標	緯 距	経 距	倍横距	倍面積	方向角	内 角	距 離
102-8	-71151.6809	9908.5778	-3.7960	-3.7960	-5.0410	19.13553764	233°01'11"	272°10'15"	6.310
102-9	-71155.4769	9903.5368	-18.3538	-18.3538	-32.6392	599.05388140	230°51'58"	177°50'47"	29.081
102-10	-71173.8307	9880.9796	-18.3538	-18.3538	-77.7796	1427.55034363	230°53'55"	180°01'57"	29.101
102-11	-71192.1845	9858.3964	1.6361	1.6361	-116.2807	-190.25178756	275°52'07"	224°58'12"	16.002
102-12	-71190.5483	9842.4785	19.5211	19.5211	-148.0965	-2891.01322240	320°50'27"	224°58'20"	25.176
102-13	-71171.0272	9826.5806	16.8228	16.8228	-143.3292	-2411.20057788	50°51'08"	270°00'41"	26.647
102-14	-71154.2044	9847.2458	16.9408	16.9408	-101.8399	-1725.25068049	50°52'16"	180°01'08"	26.845
102-15	-71137.2636	9868.0699	14.0768	14.0768	-63.7066	-896.78818131	50°52'48"	180°00'32"	22.311
102-16	-71123.1867	9885.3791	-28.4942	-28.4942	-23.1987	661.02985901	140°50'56"	269°58'08"	36.744
					倍面積	-5407.7348279			
					面 積	2703.8674139			

倍横距法面積計算書

地番 : 102-2

点 名	X座標	Y座標	緯 距	経 距	倍横距	倍面積	方向角	内 角	距 離
102-6	-71122.4253	9946.4931	-8.9609	-8.9609	-10.9901	98.48102811	230°48'27"	269°55'55"	14.180
102-7	-71131.3862	9935.5030	-20.2948	-20.2948	-48.9053	992.52213719	232°59'35"	182°11'08"	33.717
102-8	-71151.6809	9908.5778	28.4942	28.4942	-99.0293	-2821.76050965	320°50'56"	267°51'21"	36.744
102-16	-71123.1867	9885.3791	17.4848	17.4848	-100.7499	-1761.59191061	50°51'07"	270°00'11"	27.695
102-17	-71105.7019	9906.8572	12.7469	12.7469	-63.6066	-810.78425781	50°51'52"	180°00'45"	20.196
102-18	-71092.9551	9922.5223	-29.4702	-29.4702	-23.9707	706.42274279	140°52'32"	270°00'40"	37.988
					倍面積	-3596.7107699			
					面 積	1798.3553849			

ご注意
この図面は土地区画整理組合等から引き継いだ
ものです。
換地処分時点のもので現況とは必ずしも一致し
ないことがあります。
参考図として取り扱い願います。

倍横距法面積計算書

地番 : 102-3

点 名	X座標	Y座標	緯 距	経 距	倍横距	倍面積	方向角	内 角	距 離
102-3	-71080.0417	9996.2104	-0.5760	-0.5760	-0.7110	0.40953445	230° 59' 19"	270° 07' 13"	0.915
102-4	-71080.6177	9995.4994	-26.4167	-26.4167	-31.5012	832.15995705	228° 42' 33"	177° 43' 14"	40.033
102-5	-71107.0344	9965.4202	-15.3908	-15.3908	-80.5076	1239.07916055	230° 53' 00"	182° 10' 27"	24.395
102-6	-71122.4253	9946.4931	29.4702	29.4702	-123.4055	-3636.78636246	320° 52' 32"	269° 59' 32"	37.988
102-18	-71092.9551	9922.5223	20.7448	20.7448	-121.8760	-2528.29077967	50° 52' 16"	269° 59' 44"	32.873
102-19	-71072.2103	9948.0225	20.4698	20.4698	-71.2137	-1457.72794936	50° 52' 16"	180° 00' 00"	32.437
102-20	-71051.7405	9973.1847	-28.3012	-28.3012	-23.0257	651.65640549	140° 52' 06"	269° 59' 50"	36.485
									205.126
						倍面積	-4899.5000339		
						面 積	2449.7500169		

倍横距法面積計算書

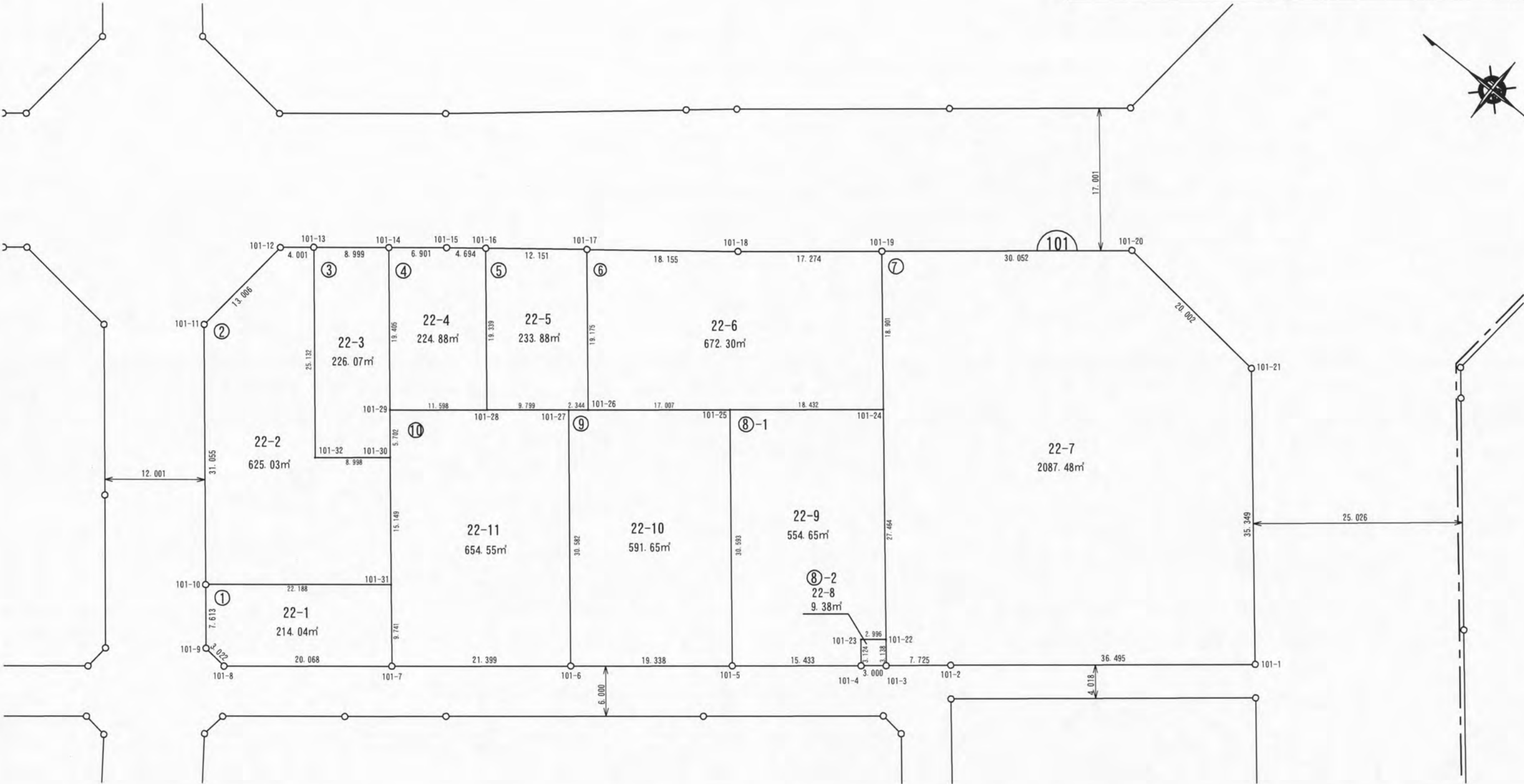
地番 : 102-4

点 名	X座標	Y座標	緯 距	経 距	倍横距	倍面積	方向角	内 角	距 離
102-1	-71040.3156	9987.1838	-28.3102	-28.3102	23.0477	-652.48646405	140° 51' 02"	270° 04' 08"	36.506
102-2	-71068.6258	10010.2316	-11.4159	-11.4159	32.0744	-366.15723638	230° 50' 52"	269° 59' 50"	18.081
102-3	-71080.0417	9996.2104	28.3012	28.3012	-4.9725	-140.72653662	320° 52' 06"	270° 01' 14"	36.485
102-20	-71051.7405	9973.1847	11.4249	11.4249	-13.9991	-159.93798995	50° 46' 54"	269° 54' 48"	18.069
									109.141
						倍面積	-1319.3082270		
						面 積	659.6541135		

ご注意
この図面は土地区画整理組合等から引き継いだものです。
換地処分時点のもので現況とは必ずしも一致しないことがあります。
参考図として取り扱い願います。

確定図

所在	請西南二丁目	縮尺	1/500	街区番号	101
----	--------	----	-------	------	-----



ご注意
この図面は土地区画整理組合等から引き継いだものです。
換地処分時点のもので現況とは必ずしも一致しないことがあります。
参考図として取り扱い願います。

凡 例	
	施行地区界
	町丁目界
	街区番号
	画地番号
	辺 長
165.29m²	画地面積
12-1	換地処分後の土地

※以下面積計算書は画地番号順に掲載しています。

倍横距法面積計算書

地番 :101-1

点 名	X座標	Y座標	緯 距	経 距	倍横距	倍面積	方向角	内 角	距 離
101-7	-70985.9023	9948.0893	15.5631	15.5631	-12.6689	-197.16691658	320°51'12"	270°01'27"	20.068
101-8	-70970.3392	9935.4204	3.0060	3.0060	-25.0287	-75.23618764	5°52'11"	225°00'59"	3.022
101-9	-70967.3332	9935.7295	4.7969	4.7969	-18.8086	-90.22398081	50°56'24"	225°04'13"	7.613
101-10	-70962.5362	9941.6405	-17.2131	-17.2131	1.1033	-18.99061937	140°52'33"	269°56'09"	22.188
101-31	-70979.7494	9955.6413	-6.1529	-6.1529	7.5521	-46.46728459	230°49'45"	269°57'12"	9.741
						倍面積	-428.0849889		62.632
						面 積	214.0424944		

倍横距法面積計算書

地番 :101-2

点 名	X座標	Y座標	緯 距	経 距	倍横距	倍面積	方向角	内 角	距 離
101-10	-70962.5362	9941.6405	19.5978	19.5978	24.0902	472.11406555	50°52'16"	269°59'43"	31.055
101-11	-70942.9385	9965.7307	-1.3251	-1.3251	61.1183	-80.98886746	95°50'52"	224°58'36"	13.006
101-12	-70944.2636	9978.6687	-3.0850	-3.0850	76.6033	-236.32292197	140°27'26"	224°36'34"	4.001
101-13	-70947.3486	9981.2156	-15.8548	-15.8548	59.6501	-945.74240978	230°53'12"	270°25'46"	25.132
101-32	-70963.2034	9961.7155	-6.9831	-6.9831	45.8249	-319.99778058	140°54'01"	90°00'49"	8.998
101-30	-70970.1865	9967.3904	-9.5629	-9.5629	39.7508	-380.13251241	230°51'25"	269°57'24"	15.149
101-31	-70979.7494	9955.6413	17.2131	17.2131	14.0008	240.99831669	320°52'33"	270°01'08"	22.188
						倍面積	-1250.0721099		119.529
						面 積	625.0360549		

倍横距法面積計算書

地番 :101-3

点 名	X座標	Y座標	緯 距	経 距	倍横距	倍面積	方向角	内 角	距 離
101-13	-70947.3486	9981.2156	-6.9991	-6.9991	5.6559	-39.58619206	141°03'30"	270°10'18"	8.999
101-14	-70954.3476	9986.8716	-12.2439	-12.2439	-3.7432	45.83166055	230°52'47"	269°49'17"	19.405
101-29	-70966.5915	9971.8165	-3.5950	-3.5950	-23.2244	83.49071346	230°54'56"	180°02'09"	5.702
101-30	-70970.1865	9967.3904	6.9831	6.9831	-33.3253	-232.71258106	320°54'01"	269°59'05"	8.998
101-32	-70963.2034	9961.7155	15.8548	15.8548	-19.5001	-309.17134792	50°53'12"	269°59'11"	25.132
						倍面積	-452.1477470		68.236
						面 積	226.0738735		

ご注意
この図面は土地区画整理組合等から引き継いだ
ものです。
換地処分時点のもので現況とは必ずしも一致し
ないことがあります。
参考図として取り扱い願います。

倍横距法面積計算書

地番 : 101-4

点 名	X座標	Y座標	緯 距	経 距	倍横距	倍面積	方向角	内 角	距 離
101-14	-70954.3476	9986.8716	-5.3570	-5.3570	4.3510	-23.30821969	140°55'00"	270°02'13"	6.901
101-15	-70959.7047	9991.2225	-3.6860	-3.6860	11.6089	-42.79060118	141°44'21"	180°49'21"	4.694
101-16	-70963.3907	9994.1295	-12.2039	-12.2039	-0.4863	5.93438337	230°52'21"	269°08'00"	19.339
101-28	-70975.5946	9979.1274	9.0031	9.0031	-22.7993	-205.26358251	320°55'18"	270°02'57"	11.598
101-29	-70966.5915	9971.8165	12.2439	12.2439	-15.0551	-184.33273397	50°52'47"	269°57'29"	19.405
									61.937
倍面積						-449.7607539			
面 積						224.8803769			

倍横距法面積計算書

地番 : 101-5

点 名	X座標	Y座標	緯 距	経 距	倍横距	倍面積	方向角	内 角	距 離
101-16	-70963.3907	9994.1295	-9.5301	-9.5301	7.5389	-71.84636619	141°39'13"	270°46'52"	12.151
101-17	-70972.9208	10001.6684	-12.0949	-12.0949	0.1987	-2.40350998	230°53'35"	269°14'22"	19.175
101-26	-70985.0156	9986.7893	1.8210	1.8210	-16.1564	-29.42096360	320°58'27"	270°04'52"	2.344
101-27	-70983.1946	9985.3133	7.6001	7.6001	-23.8183	-181.02029178	320°51'24"	179°52'57"	9.799
101-28	-70975.5946	9979.1274	12.2039	12.2039	-15.0021	-183.08372746	50°52'21"	270°00'57"	19.339
									62.808
倍面積						-467.7748590			
面 積						233.8874295			

倍横距法面積計算書

地番 : 101-6

点 名	X座標	Y座標	緯 距	経 距	倍横距	倍面積	方向角	内 角	距 離
101-17	-70972.9208	10001.6684	-14.2411	-14.2411	11.2609	-160.36722162	141°39'56"	270°46'21"	18.155
101-18	-70987.1619	10012.9293	-13.4011	-13.4011	33.4206	-447.87305969	140°52'45"	179°12'49"	17.274
101-19	-71000.5630	10023.8282	-11.9309	-11.9309	29.6604	-353.87433511	230°51'30"	269°58'45"	18.901
101-24	-71012.4938	10009.1691	14.2951	14.2951	3.3664	48.12332778	320°51'28"	269°59'58"	18.432
101-25	-70998.1987	9997.5342	13.1831	13.1831	-19.0133	-250.65460973	320°49'06"	179°57'38"	17.007
101-26	-70985.0156	9986.7893	12.0949	12.0949	-14.8791	-179.96083365	50°53'35"	270°04'29"	19.175
									108.944
倍面積						-1344.6067320			
面 積						672.3033660			

ご注意
 この図面は土地区画整理組合等から引き継いだ
 ものです。
 換地処分時点のもので現況とは必ずしも一致し
 ないことがあります。
 参考図として取り扱い願います。

倍横距法面積計算書

地番 : 101-7

点 名	X座標	Y座標	緯 距	経 距	倍横距	倍面積	方向角	内 角	距 離
101-1	-71066.0989	10013.3416	28.3152	28.3152	-23.0247	-651.95044702	320° 53' 00"	270° 03' 14"	36.495
101-2	-71037.7837	9990.3168	5.9810	5.9810	-50.9384	-304.66503765	320° 44' 14"	179° 51' 14"	7.725
101-3	-71031.8026	9985.4279	1.9770	1.9770	-53.3904	-105.55159663	50° 57' 00"	270° 12' 46"	3.138
101-22	-71029.8256	9987.8649	17.3318	17.3318	-29.6492	-513.87422760	50° 52' 13"	179° 55' 13"	27.464
101-24	-71012.4938	10009.1691	11.9309	11.9309	6.3141	75.33228288	50° 51' 30"	179° 59' 17"	18.901
101-19	-71000.5630	10023.8282	-23.3112	-23.3112	39.9400	-931.04725728	140° 52' 01"	270° 00' 31"	30.052
101-20	-71023.8741	10042.7950	-19.8970	-19.8970	56.8586	-1131.31406698	185° 52' 38"	225° 00' 37"	20.002
101-21	-71043.7711	10040.7468	-22.3278	-22.3278	27.4052	-611.89658272	230° 49' 46"	224° 57' 08"	35.349
					倍面積	-4174.9669330			
					面 積	2087.4834665			

倍横距法面積計算書

地番 : 101-8-1

点 名	X座標	Y座標	緯 距	経 距	倍横距	倍面積	方向角	内 角	距 離
101-4	-71029.4756	9983.5349	11.9741	11.9741	-9.7359	-116.57842963	320° 53' 10"	269° 52' 09"	15.433
101-5	-71017.5015	9973.7990	19.3028	19.3028	4.2634	82.29524780	50° 52' 48"	269° 59' 38"	30.593
101-25	-70998.1987	9997.5342	-14.2951	-14.2951	39.6334	-566.56402436	140° 51' 28"	269° 58' 40"	18.432
101-24	-71012.4938	10009.1691	-17.3318	-17.3318	29.9641	-519.33291831	230° 52' 13"	270° 00' 45"	27.464
101-22	-71029.8256	9987.8649	2.3150	2.3150	6.7580	15.64491833	320° 35' 39"	269° 43' 26"	2.996
101-23	-71027.5106	9985.9629	-1.9650	-1.9650	2.4280	-4.77100182	231° 01' 01"	90° 25' 22"	3.124
					倍面積	-1109.3062079			
					面 積	554.6531039			

倍横距法面積計算書

地番 : 101-8-2

点 名	X座標	Y座標	緯 距	経 距	倍横距	倍面積	方向角	内 角	距 離
101-3	-71031.8026	9985.4279	2.3270	2.3270	-1.8930	-4.40499463	320° 52' 21"	269° 55' 21"	3.000
101-4	-71029.4756	9983.5349	1.9650	1.9650	-1.3579	-2.66832425	51° 01' 01"	270° 08' 40"	3.124
101-23	-71027.5106	9985.9629	-2.3150	-2.3150	2.9721	-6.88036027	140° 35' 39"	269° 34' 38"	2.996
101-22	-71029.8256	9987.8649	-1.9770	-1.9770	2.4370	-4.81793085	230° 57' 00"	270° 21' 21"	3.138
					倍面積	-18.7716100			
					面 積	9.3858050			

ご注意
 この図面は土地区画整理組合等から引き継いだ
 ものです。
 換地処分時点のもので現況とは必ずしも一致し
 ないことがあります。
 参考図として取り扱い願います。

倍横距法面積計算書

地番 : 101-9

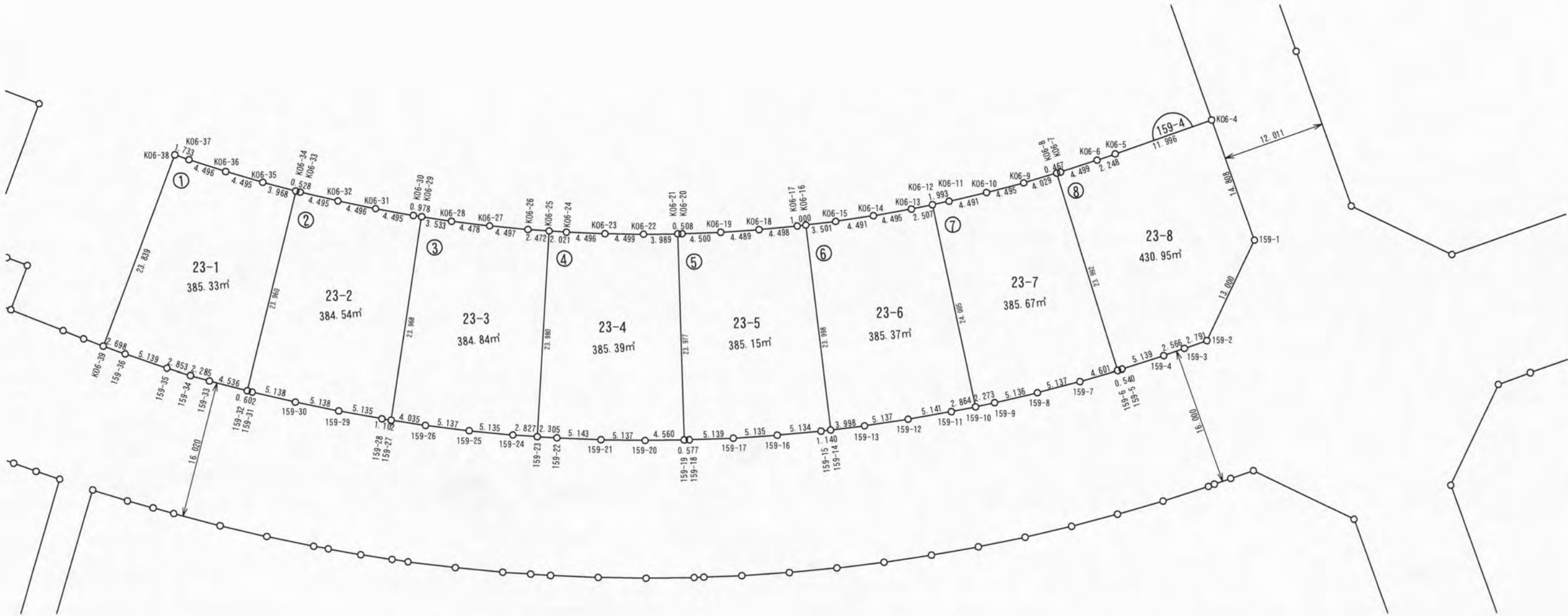
点 名	X座標	Y座標	緯 距	経 距	倍横距	倍面積	方向角	内 角	距 離
101-5	-71017.5015	9973.7990	15.0011	15.0011	-12.2039	-183.07152374	320° 52' 14"	269° 59' 26"	19.338
101-6	-71002.5004	9961.5951	19.3058	19.3058	-0.6896	-13.31248386	50° 51' 20"	269° 59' 06"	30.582
101-27	-70983.1946	9985.3133	-1.8210	-1.8210	24.5046	-44.62319466	140° 58' 27"	270° 07' 07"	2.344
101-26	-70985.0156	9986.7893	-13.1831	-13.1831	36.7255	-484.15530598	140° 49' 06"	179° 50' 39"	17.007
101-25	-70998.1987	9997.5342	-19.3028	-19.3028	23.7352	-458.15499975	230° 52' 48"	270° 03' 42"	30.593
					倍面積	-1183.3175079			
					面 積	591.6587539			

倍横距法面積計算書

地番 : 101-10

点 名	X座標	Y座標	緯 距	経 距	倍横距	倍面積	方向角	内 角	距 離
101-6	-71002.5004	9961.5951	16.5981	16.5981	-13.5059	-224.17175586	320° 51' 53"	270° 00' 33"	21.399
101-7	-70985.9023	9948.0893	6.1529	6.1529	-19.4596	-119.73390184	50° 49' 45"	269° 57' 52"	9.741
101-31	-70979.7494	9955.6413	9.5629	9.5629	-0.1585	-1.51579291	50° 51' 25"	180° 01' 40"	15.149
101-30	-70970.1865	9967.3904	3.5950	3.5950	16.0166	57.57907880	50° 54' 56"	180° 03' 31"	5.702
101-29	-70966.5915	9971.8165	-9.0031	-9.0031	27.7536	-249.86712838	140° 55' 18"	270° 00' 22"	11.598
101-28	-70975.5946	9979.1274	-7.6001	-7.6001	41.2504	-313.50542081	140° 51' 24"	179° 56' 06"	9.799
101-27	-70983.1946	9985.3133	-19.3058	-19.3058	23.7182	-457.89801101	230° 51' 20"	269° 59' 56"	30.582
					倍面積	-1309.1129320			
					面 積	654.5564660			

ご注意
 この図面は土地区画整理組合等から引き継いだ
 ものです。
 換地処分時点のもので現況とは必ずしも一致し
 ないことがあります。
 参考図として取り扱い願います。



ご注意
この図面は土地区画整理組合等から引き継いだものです。
換地処分時点のもので現況とは必ずしも一致しないことがあります。
参考図として取り扱い願います。

凡 例	
	施行地区界
	町丁目界
	街区番号
	画地番号
	辺 長
165.29㎡	画地面積
12-1	換地処分後の土地

※以下面積計算書は画地番号順に掲載しています。

倍横距法面積計算書

地番 : 159-4-1

点 名	X座標	Y座標	緯 距	経 距	倍横距	倍面積	方向角	内 角	距 離
159-32	-70807.2711	9928.1379	4.5150	4.5150	-0.4320	-1.95029943	354° 32' 06"	270° 33' 09"	4.536
159-33	-70802.7561	9927.7059	2.2790	2.2790	-1.0339	-2.35625717	355° 44' 04"	181° 11' 58"	2.285
159-34	-70800.4771	9927.5359	2.8490	2.8490	-1.3549	-3.85997820	356° 58' 00"	181° 13' 56"	2.853
159-35	-70797.6281	9927.3850	5.1380	5.1380	-1.6248	-8.34812990	358° 40' 25"	181° 42' 25"	5.139
159-36	-70792.4901	9927.2660	2.6980	2.6980	-1.7587	-4.74500416	359° 40' 55"	181° 00' 30"	2.698
K06-39	-70789.7921	9927.2510	-0.3062	-0.3062	22.0633	-6.75607431	90° 44' 10"	271° 03' 15"	23.839
K06-38	-70790.0983	9951.0880	-1.7330	-1.7330	45.9293	-79.59547414	179° 02' 31"	268° 18' 21"	1.733
K06-37	-70791.8313	9951.1170	-4.4920	-4.4920	46.1382	-207.25302987	177° 42' 21"	178° 39' 50"	4.496
K06-36	-70796.3233	9951.2970	-4.4850	-4.4850	46.6242	-209.10946558	176° 05' 51"	178° 23' 30"	4.495
K06-35	-70800.8083	9951.6029	-3.9510	-3.9510	47.2931	-186.85511345	174° 45' 04"	178° 39' 13"	3.968
K06-34	-70804.7593	9951.9659	-2.5118	-2.5118	23.8280	-59.85091675	263° 58' 57"	269° 13' 53"	23.960
					倍面積	-770.6797429			
					面 積	385.3398714			

倍横距法面積計算書

地番 : 159-4-2

点 名	X座標	Y座標	緯 距	経 距	倍横距	倍面積	方向角	内 角	距 離
159-27	-70824.1921	9930.6837	1.0820	1.0820	-0.2110	-0.22829193	348° 57' 57"	270° 04' 02"	1.102
159-28	-70823.1101	9930.4727	5.0580	5.0580	-1.3099	-6.62566384	350° 02' 35"	181° 04' 38"	5.135
159-29	-70818.0521	9929.5848	5.0820	5.0820	-2.9558	-15.02162326	351° 31' 02"	181° 28' 27"	5.138
159-30	-70812.9701	9928.8268	5.1000	5.1000	-4.3408	-22.13786854	352° 59' 30"	181° 28' 28"	5.138
159-31	-70807.8701	9928.1999	0.5990	0.5990	-5.0297	-3.01279478	354° 05' 28"	181° 05' 58"	0.602
159-32	-70807.2711	9928.1379	2.5118	2.5118	18.7363	47.06165731	83° 58' 57"	269° 53' 29"	23.960
K06-34	-70804.7593	9951.9659	-0.5250	-0.5250	42.6173	-22.37412515	174° 14' 09"	270° 15' 12"	0.528
K06-33	-70805.2843	9952.0189	-4.4620	-4.4620	43.2163	-192.83133337	173° 01' 27"	178° 47' 18"	4.495
K06-32	-70809.7463	9952.5649	-4.4470	-4.4470	44.4222	-197.54586788	171° 33' 31"	178° 32' 04"	4.496
K06-31	-70814.1933	9953.2248	-4.4270	-4.4270	45.8591	-203.01872776	170° 02' 45"	178° 29' 14"	4.495
K06-30	-70818.6203	9954.0018	-0.9570	-0.9570	46.8371	-44.82318027	168° 08' 20"	178° 05' 35"	0.978
K06-29	-70819.5773	9954.2028	-4.6148	-4.6148	23.5190	-108.53543054	258° 53' 55"	270° 45' 35"	23.968
					倍面積	-769.0932500			
					面 積	384.5466250			

ご注意
 この図面は土地区画整理組合等から引き継いだ
 ものです。
 換地処分時点のもので現況とは必ずしも一致し
 ないことがあります。
 参考図として取り扱い願います。

倍横距法面積計算書

地番 : 159-4-3

点 名	X座標	Y座標	緯 距	経 距	倍横距	倍面積	方向角	内 角	距 離
159-23	-70840.8372	9934.7206	2.7170	2.7170	-0.7810	-2.12191646	343° 57' 48"	270° 12' 44"	2.827
159-24	-70838.1202	9933.9396	4.9710	4.9710	-2.8479	-14.15697835	345° 29' 46"	181° 31' 58"	5.135
159-25	-70833.1492	9932.6537	5.0040	5.0040	-5.2938	-26.49031922	346° 56' 57"	181° 27' 11"	5.137
159-26	-70828.1451	9931.4937	3.9530	3.9530	-7.2637	-28.71360788	348° 25' 14"	181° 28' 17"	4.035
159-27	-70824.1921	9930.6837	4.6148	4.6148	15.4453	71.27699144	78° 53' 55"	270° 28' 41"	23.968
K06-29	-70819.5773	9954.2028	-3.4620	-3.4620	39.6673	-137.32861210	168° 31' 19"	269° 37' 24"	3.533
K06-28	-70823.0394	9954.9057	-4.3610	-4.3610	41.3863	-180.48593957	166° 53' 10"	178° 21' 51"	4.478
K06-27	-70827.4004	9955.9217	-4.3520	-4.3520	43.5362	-189.46998954	165° 23' 45"	178° 30' 35"	4.497
K06-26	-70831.7524	9957.0557	-2.3750	-2.3750	45.3571	-107.72348893	163° 52' 02"	178° 28' 17"	2.472
K06-25	-70834.1274	9957.7426	-6.7098	-6.7098	23.0221	-154.47328439	253° 45' 04"	269° 53' 02"	23.980
					倍面積	-769.6871450			
					面 積	384.8435725			

倍横距法面積計算書

地番 : 159-4-4

点 名	X座標	Y座標	緯 距	経 距	倍横距	倍面積	方向角	内 角	距 離
159-19	-70857.0662	9940.2274	4.2610	4.2610	-1.6230	-6.91546424	339° 08' 56"	270° 30' 38"	4.560
159-20	-70852.8052	9938.6045	4.8550	4.8550	-4.9239	-23.90551328	340° 56' 03"	181° 47' 07"	5.137
159-21	-70847.9502	9936.9265	4.9040	4.9040	-8.1508	-39.97160259	342° 28' 16"	181° 32' 13"	5.143
159-22	-70843.0462	9935.3776	2.2090	2.2090	-10.3567	-22.87807648	343° 26' 13"	180° 57' 57"	2.305
159-23	-70840.8372	9934.7206	6.7098	6.7098	12.0084	80.57355806	73° 45' 04"	270° 18' 51"	23.980
K06-25	-70834.1274	9957.7426	-1.9420	-1.9420	35.5884	-69.11283627	163° 58' 10"	270° 13' 06"	2.021
K06-24	-70836.0694	9958.3006	-4.2820	-4.2820	37.5173	-160.64969739	162° 14' 48"	178° 16' 38"	4.496
K06-23	-70840.3514	9959.6716	-4.2500	-4.2500	40.3633	-171.54439086	160° 51' 39"	178° 36' 51"	4.499
K06-22	-70844.6014	9961.1466	-3.7310	-3.7310	43.2492	-161.36327156	159° 17' 05"	178° 25' 26"	3.989
K06-21	-70848.3324	9962.5575	-8.7338	-8.7338	22.3301	-195.02644439	248° 38' 18"	269° 21' 13"	23.977
					倍面積	-770.7937390			
					面 積	385.3968695			

ご注意
 この図面は土地区画整理組合等から引き継いだ
 ものです。
 換地処分時点のもので現況とは必ずしも一致し
 ないことがあります。
 参考図として取り扱い願います。

倍横距法面積計算書

地番 : 159-4-5

点 名	X座標	Y座標	緯 距	経 距	倍横距	倍面積	方向角	内 角	距 離
159-14	-70872.7253	9947.1503	1.0220	1.0220	-0.5060	-0.51712495	333° 39' 37"	270° 06' 53"	1.140
159-15	-70871.7033	9946.6443	4.6420	4.6420	-3.2059	-14.88203743	334° 42' 11"	181° 02' 34"	5.134
159-16	-70867.0613	9944.4504	4.6960	4.6960	-7.4779	-35.11615422	336° 07' 51"	181° 25' 40"	5.135
159-17	-70862.3652	9942.3724	4.7600	4.7600	-11.4938	-54.71055489	337° 50' 50"	181° 42' 59"	5.139
159-18	-70857.6052	9940.4344	0.5390	0.5390	-13.6387	-7.35129792	338° 59' 29"	181° 08' 39"	0.577
159-19	-70857.0662	9940.2274	8.7338	8.7338	8.4844	74.10068954	68° 38' 18"	269° 38' 49"	23.977
K06-21	-70848.3324	9962.5575	-0.4760	-0.4760	30.9924	-14.75244688	159° 29' 50"	270° 51' 32"	0.508
K06-20	-70848.8084	9962.7355	-4.1640	-4.1640	32.8774	-136.90195529	157° 42' 35"	178° 12' 45"	4.500
K06-19	-70852.9724	9964.4425	-4.1070	-4.1070	36.3963	-149.48026121	156° 11' 37"	178° 29' 02"	4.489
K06-18	-70857.0795	9966.2544	-4.0640	-4.0640	40.1362	-163.11438499	154° 37' 13"	178° 25' 36"	4.498
K06-17	-70861.1435	9968.1824	-0.8910	-0.8910	42.5172	-37.88299656	153° 03' 03"	178° 25' 50"	1.000
K06-16	-70862.0345	9968.6354	-10.6908	-10.6908	21.4851	-229.69303018	243° 32' 44"	270° 29' 41"	23.998
					倍面積	-770.3015549			
					面 積	385.1507774			

倍横距法面積計算書

地番 : 159-4-6

点 名	X座標	Y座標	緯 距	経 距	倍横距	倍面積	方向角	内 角	距 離
159-10	-70887.7144	9955.4522	2.4510	2.4510	-1.4810	-3.62989690	328° 51' 30"	270° 26' 16"	2.864
159-11	-70885.2633	9953.9712	4.4600	4.4600	-5.5199	-24.61895296	330° 09' 52"	181° 18' 22"	5.141
159-12	-70880.8033	9951.4132	4.5170	4.5170	-10.5238	-47.53639759	331° 33' 52"	181° 24' 00"	5.137
159-13	-70876.2863	9948.9673	3.5610	3.5610	-14.7868	-52.65590623	332° 58' 03"	181° 24' 11"	3.998
159-14	-70872.7253	9947.1503	10.6908	10.6908	4.8814	52.18572029	63° 32' 44"	270° 34' 41"	23.998
K06-16	-70862.0345	9968.6354	-3.1250	-3.1250	27.9444	-87.32674171	153° 12' 31"	269° 39' 47"	3.501
K06-15	-70865.1595	9970.2134	-3.9500	-3.9500	31.6594	-125.05510820	151° 35' 12"	178° 22' 41"	4.491
K06-14	-70869.1095	9972.3503	-3.8970	-3.8970	36.0373	-140.43807151	150° 05' 57"	178° 30' 45"	4.495
K06-13	-70873.0065	9974.5913	-2.1370	-2.1370	39.5892	-84.60267808	148° 28' 20"	178° 22' 23"	2.507
K06-12	-70875.1435	9975.9023	-12.5708	-12.5708	20.4501	-257.07462414	238° 25' 14"	269° 56' 54"	24.005
					倍面積	-770.7526570			
					面 積	385.3763285			

ご注意
 この図面は土地区画整理組合等から引き継いだ
 ものです。
 換地処分時点のもので現況とは必ずしも一致し
 ないことがあります。
 参考図として取り扱い願います。

倍横距法面積計算書

地番 : 159-4-7

点 名	X座標	Y座標	緯 距	経 距	倍横距	倍面積	方向角	内 角	距 離
159-6	-70901.9044	9965.0700	3.7210	3.7210	-2.7060	-10.06896768	323° 58' 30"	270° 39' 57"	4.601
159-7	-70898.1834	9962.3641	4.2280	4.2280	-8.3299	-35.21901621	325° 23' 19"	181° 24' 49"	5.137
159-8	-70893.9554	9959.4461	4.3120	4.3120	-14.0388	-60.53573922	327° 05' 13"	181° 41' 54"	5.136
159-9	-70889.6434	9956.6552	1.9290	1.9290	-18.0328	-34.78539479	328° 03' 04"	180° 57' 51"	2.273
159-10	-70887.7144	9955.4522	12.5708	12.5708	1.2144	15.26557404	58° 25' 14"	270° 22' 10"	24.005
K06-12	-70875.1435	9975.9023	-1.6990	-1.6990	22.7055	-38.57679340	148° 30' 15"	270° 05' 01"	1.993
K06-11	-70876.8426	9976.9433	-3.7680	-3.7680	26.1904	-98.68605370	147° 01' 56"	178° 31' 41"	4.491
K06-10	-70880.6106	9979.3872	-3.7070	-3.7070	31.1763	-115.57142892	145° 33' 39"	178° 31' 43"	4.495
K06-9	-70884.3176	9981.9292	-3.2520	-3.2520	36.0973	-117.38913969	143° 48' 47"	178° 15' 08"	4.029
K06-8	-70887.5696	9984.3082	-14.3348	-14.3348	19.2381	-275.77525843	233° 18' 33"	269° 29' 46"	23.992
					倍面積	-771.3422180			
					面 積	385.6711090			

倍横距法面積計算書

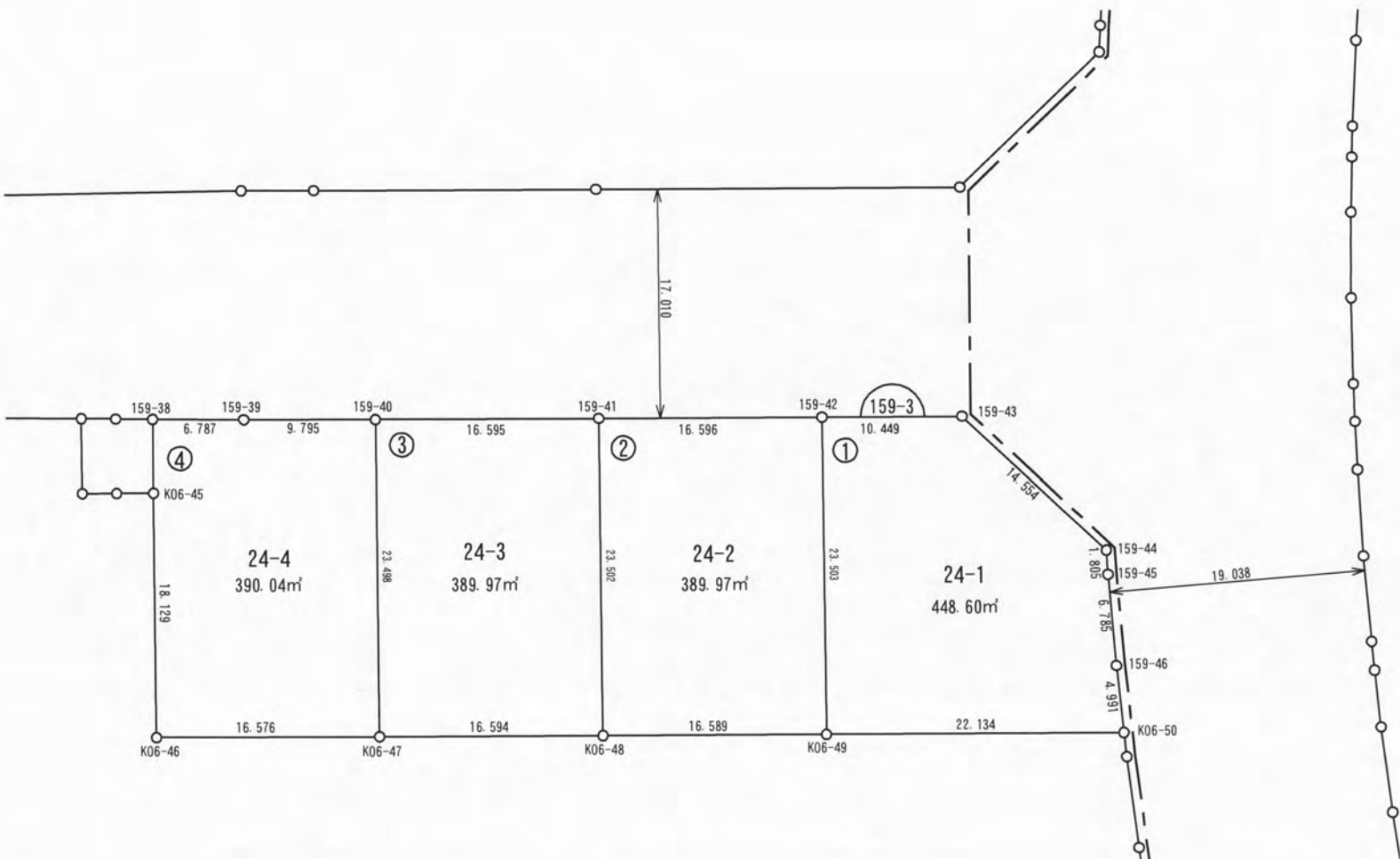
地番 : 159-4-8

点 名	X座標	Y座標	緯 距	経 距	倍横距	倍面積	方向角	内 角	距 離
159-1	-70911.9176	9984.8170	1.3341	1.3341	-12.9310	-17.25143288	275° 53' 26"	225° 01' 29"	13.000
159-2	-70910.5835	9971.8860	2.1690	2.1690	-27.6190	-59.90595102	320° 59' 29"	225° 06' 03"	2.791
159-3	-70908.4145	9970.1290	2.0020	2.0020	-30.9809	-62.02424530	321° 16' 53"	180° 17' 24"	2.566
159-4	-70906.4125	9968.5240	4.0740	4.0740	-35.7189	-145.51965702	322° 26' 22"	181° 09' 29"	5.139
159-5	-70902.3384	9965.3910	0.4340	0.4340	-39.1728	-17.00111841	323° 30' 46"	181° 04' 24"	0.540
159-6	-70901.9044	9965.0700	14.3348	14.3348	-20.2557	-290.36187312	53° 18' 33"	269° 47' 47"	23.992
K06-8	-70887.5696	9984.3082	-0.3800	-0.3800	-0.7456	0.28331768	144° 24' 21"	271° 05' 48"	0.467
K06-7	-70887.9496	9984.5802	-3.5610	-3.5610	2.2754	-8.10274354	142° 20' 00"	177° 55' 39"	4.499
K06-6	-70891.5106	9987.3291	-1.7520	-1.7520	6.4323	-11.26955676	141° 12' 48"	178° 52' 48"	2.248
K06-5	-70893.2627	9988.7371	-9.3091	-9.3091	15.4063	-143.41782620	140° 53' 51"	179° 41' 03"	11.996
K06-4	-70902.5717	9996.3030	-9.3459	-9.3459	11.4861	-107.34775745	230° 51' 57"	269° 58' 06"	14.808
					倍面積	-861.9188440			
					面 積	430.9594220			

ご注意
 この図面は土地区画整理組合等から引き継いだ
 ものです。
 換地処分時点のもので現況とは必ずしも一致し
 ないことがあります。
 参考図として取り扱い願います。

確定図

所在	請西南二丁目	縮尺	1/500	街区番号	159-3
----	--------	----	-------	------	-------



ご注意
この図面は土地区画整理組合等から引き継いだものです。
換地処分時点のもので現況とは必ずしも一致しないことがあります。
参考図として取り扱い願います。

※以下面積計算書は画地番号順に掲載しています。

凡 例	
	施行地区界
	町丁目界
	街区番号
	画地番号
	辺 長
165.29㎡	画地面積
12-1	換地処分後の土地

倍横距法面積計算書

地番 : 159-3-1

点 名	X座標	Y座標	緯 距	経 距	倍横距	倍面積	方向角	内 角	距 離
159-42	-70723.1551	9928.3636	10.4480	10.4480	0.1271	1.32787171	0°41'49"	269°58'03"	10.449
159-43	-70712.7071	9928.4907	10.4709	10.4709	10.3623	108.50250180	43°59'24"	223°17'35"	14.554
159-44	-70702.2362	9938.5988	0.0690	0.0690	22.2744	1.53657263	87°48'36"	223°49'12"	1.805
159-45	-70702.1672	9940.4028	0.4319	0.4319	30.8494	13.32506446	86°21'00"	178°32'24"	6.785
159-46	-70701.7353	9947.1738	0.4130	0.4130	42.5944	17.58958773	85°15'15"	178°54'15"	4.991
K06-50	-70701.3223	9952.1478	-22.1320	-22.1320	47.2852	-1046.51576084	180°43'59"	275°28'44"	22.134
K06-49	-70723.4543	9951.8646	0.2992	0.2992	23.5010	7.03173550	270°43'46"	269°59'47"	23.503
					倍面積	-897.2024270			
					面 積	448.6012135			

倍横距法面積計算書

地番 : 159-3-2

点 名	X座標	Y座標	緯 距	経 距	倍横距	倍面積	方向角	内 角	距 離
159-41	-70739.7501	9928.1545	16.5950	16.5950	0.2091	3.47081651	0°43'19"	270°00'34"	16.596
159-42	-70723.1551	9928.3636	-0.2992	-0.2992	23.9193	-7.15689410	90°43'46"	270°00'27"	23.503
K06-49	-70723.4543	9951.8646	-16.5880	-16.5880	47.2101	-783.12176453	180°43'33"	269°59'47"	16.589
K06-48	-70740.0423	9951.6545	0.2922	0.2922	23.5000	6.86693612	270°42'45"	269°59'12"	23.502
					倍面積	-779.9409060			
					面 積	389.9704530			

倍横距法面積計算書

地番 : 159-3-3

点 名	X座標	Y座標	緯 距	経 距	倍横距	倍面積	方向角	内 角	距 離
159-40	-70756.3441	9927.9423	16.5940	16.5940	0.2121	3.52038920	0°43'57"	270°01'21"	16.595
159-41	-70739.7501	9928.1545	-0.2922	-0.2922	23.9243	-6.99091989	90°42'45"	269°58'48"	23.502
K06-48	-70740.0423	9951.6545	-16.5930	-16.5930	47.2081	-783.32462775	180°44'47"	270°02'02"	16.594
K06-47	-70756.6353	9951.4383	0.2912	0.2912	23.4960	6.84227044	270°42'36"	269°57'49"	23.498
					倍面積	-779.9528880			
					面 積	389.9764440			

ご注意
 この図面は土地区画整理組合等から引き継いだ
 ものです。
 換地処分時点のもので現況とは必ずしも一致し
 ないことがあります。
 参考図として取り扱い願います。

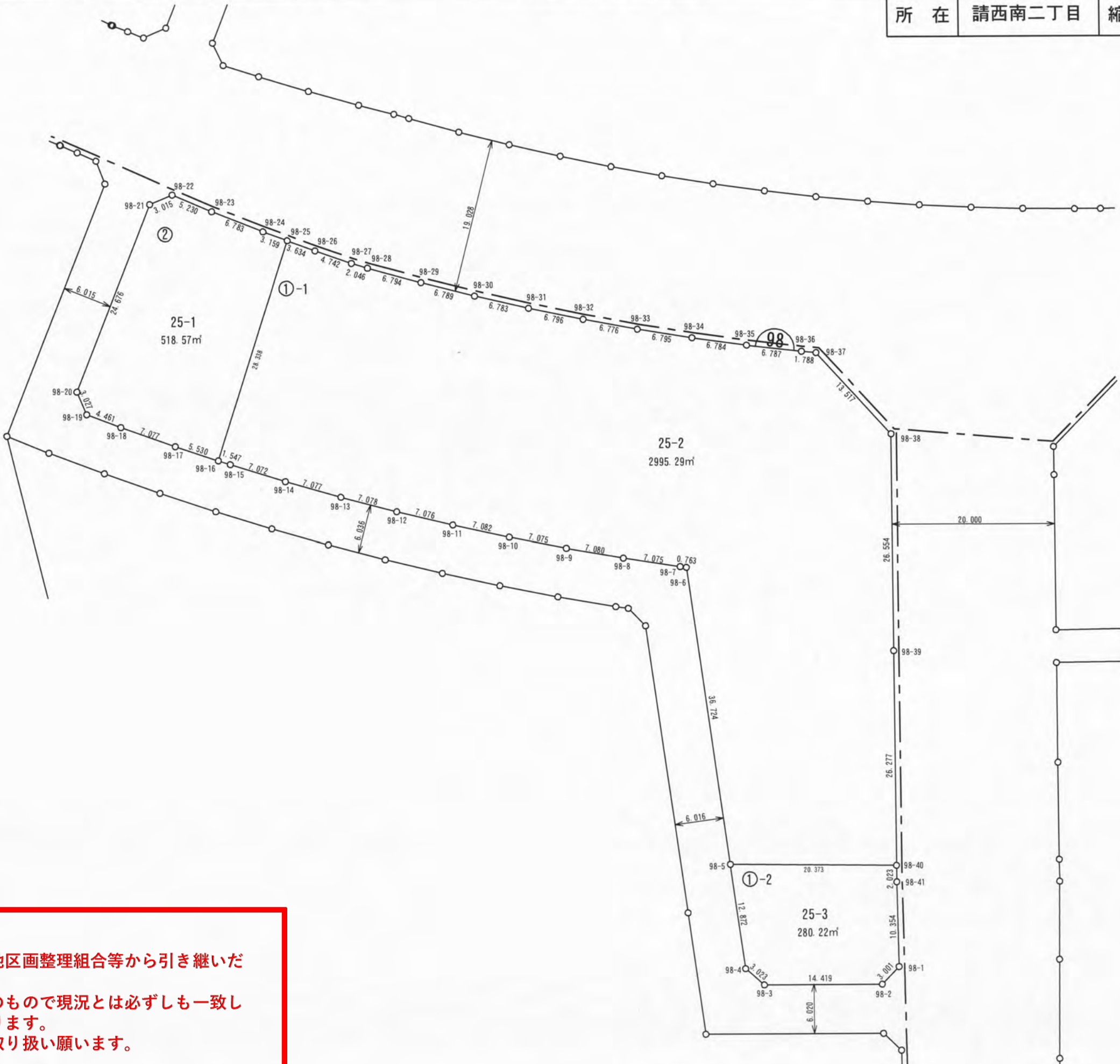
倍横距法面積計算書

地番 : 159-3-4

点 名	X座標	Y座標	緯 距	経 距	倍横距	倍面積	方向角	内 角	距 離
159-38	-70772.9241	9927.6492	6.7860	6.7860	0.1421	0.96402348	1° 11' 57"	270° 30' 16"	6.787
159-39	-70766.1381	9927.7913	9.7940	9.7940	0.4352	4.26243518	0° 53' 02"	179° 41' 05"	9.795
159-40	-70756.3441	9927.9423	-0.2912	-0.2912	24.0823	-7.01300585	90° 42' 36"	269° 49' 34"	23.498
K06-47	-70756.6353	9951.4383	-16.5750	-16.5750	47.3641	-785.06058051	180° 44' 25"	270° 01' 49"	16.576
K06-46	-70773.2103	9951.2242	0.2202	0.2202	29.0220	6.38954250	270° 41' 45"	269° 57' 20"	18.129
K06-45	-70772.9902	9933.0962	0.0660	0.0660	5.4470	0.35976720	270° 41' 41"	179° 59' 56"	5.447
					倍面積	-780.0978180			
					面 積	390.0489090			

ご注意
この図面は土地区画整理組合等から引き継いだ
ものです。
換地処分時点のもので現況とは必ずしも一致し
ないことがあります。
参考図として取り扱い願います。

所在	請西南二丁目	縮尺	1/500	街区番号	98
----	--------	----	-------	------	----



ご注意
この図面は土地区画整理組合等から引き継いだものです。
換地処分時点のもので現況とは必ずしも一致しないことがあります。
参考図として取り扱い願います。

※以下面積計算書は画地番号順に掲載しています。

凡 例	
	施行地区界
	町丁目界
	街区番号
	画地番号
	辺 長
165.29m²	画地面積
12-1	換地処分後の土地

倍横距法面積計算書

地番 : 98-1-1

点 名	X座標	Y座標	緯 距	経 距	倍横距	倍面積	方向角	内 角	距 離
98-5	-70707.2109	10125.7218	25.1642	25.1642	-26.7478	-673.08740695	313° 15' 10"	261° 39' 26"	36.724
98-6	-70682.0466	10098.9740	-0.3940	-0.3940	-54.1486	21.33421406	238° 53' 42"	105° 38' 32"	0.763
98-7	-70682.4406	10098.3210	-3.5779	-3.5779	-60.9056	217.91687442	239° 37' 22"	180° 43' 40"	7.075
98-8	-70686.0186	10092.2170	-3.4379	-3.4379	-73.1987	251.65291508	240° 56' 54"	181° 19' 32"	7.080
98-9	-70689.4565	10086.0279	-3.3039	-3.3039	-85.6437	282.96203509	242° 09' 38"	181° 12' 44"	7.075
98-10	-70692.7605	10079.7719	-3.1929	-3.1929	-98.2208	313.61336904	243° 12' 01"	181° 02' 23"	7.082
98-11	-70695.9534	10073.4509	-3.0459	-3.0459	-110.9288	337.88287017	244° 30' 13"	181° 18' 12"	7.076
98-12	-70698.9994	10067.0639	-2.9079	-2.9079	-123.7689	359.91276081	245° 44' 32"	181° 14' 19"	7.078
98-13	-70701.9073	10060.6108	-2.7869	-2.7869	-136.7269	381.05000323	246° 48' 30"	181° 03' 58"	7.077
98-14	-70704.6942	10054.1058	-2.6269	-2.6269	-149.7980	393.51049681	248° 11' 41"	181° 23' 11"	7.072
98-15	-70707.3212	10047.5398	-0.5610	-0.5610	-157.8060	88.52713565	248° 44' 32"	180° 32' 51"	1.547
98-16	-70707.8822	10046.0978	26.4441	26.4441	-169.4328	-4480.49574475	338° 56' 10"	270° 11' 38"	28.338
98-25	-70681.4381	10035.9130	1.1630	1.1630	-176.1745	-204.88555454	71° 20' 10"	272° 24' 00"	3.634
98-26	-70680.2751	10039.3560	1.6180	1.6180	-168.2745	-272.26144267	70° 02' 54"	178° 42' 44"	4.742
98-27	-70678.6571	10043.8130	0.7840	0.7840	-161.9275	-126.94841050	67° 28' 16"	177° 25' 22"	2.046
98-28	-70677.8732	10045.7030	2.7319	2.7319	-153.8175	-420.22072325	66° 17' 17"	178° 49' 01"	6.794
98-29	-70675.1412	10051.9231	2.8469	2.8469	-141.4344	-402.65594796	65° 12' 21"	178° 55' 04"	6.789
98-30	-70672.2943	10058.0861	2.9789	2.9789	-129.1773	-384.81228563	63° 56' 57"	178° 44' 36"	6.783
98-31	-70669.3153	10064.1801	3.1249	3.1249	-117.0483	-365.76960565	62° 37' 29"	178° 40' 32"	6.796
98-32	-70666.1904	10070.2151	3.2399	3.2399	-105.0622	-340.39606061	61° 26' 05"	178° 48' 36"	6.776
98-33	-70662.9504	10076.1662	3.3799	3.3799	-93.2162	-315.06577086	60° 10' 19"	178° 44' 14"	6.795
98-34	-70659.5705	10082.0612	3.5019	3.5019	-81.5111	-285.44769788	58° 55' 15"	178° 44' 56"	6.784
98-35	-70656.0685	10087.8712	3.6319	3.6319	-69.9681	-254.12038312	57° 38' 43"	178° 43' 28"	6.787
98-36	-70652.4366	10093.6043	0.9890	0.9890	-62.7460	-62.05497050	56° 24' 30"	178° 45' 47"	1.788
98-37	-70651.4476	10095.0933	-2.0361	-2.0361	-47.8940	97.51794854	98° 39' 49"	222° 15' 19"	13.517
98-38	-70653.4837	10108.4563	-20.6481	-20.6481	-17.8342	368.24371896	141° 02' 23"	222° 22' 34"	26.554
98-39	-70674.1319	10125.1531	-20.4231	-20.4231	15.3964	-314.44313365	141° 00' 28"	179° 58' 05"	26.277
98-40	-70694.5550	10141.6869	-12.6559	-12.6559	15.9651	-202.05219333	231° 35' 44"	270° 35' 16"	20.373
					倍面積	-5990.5929899			
					面 積	2995.2964949			
									277.222

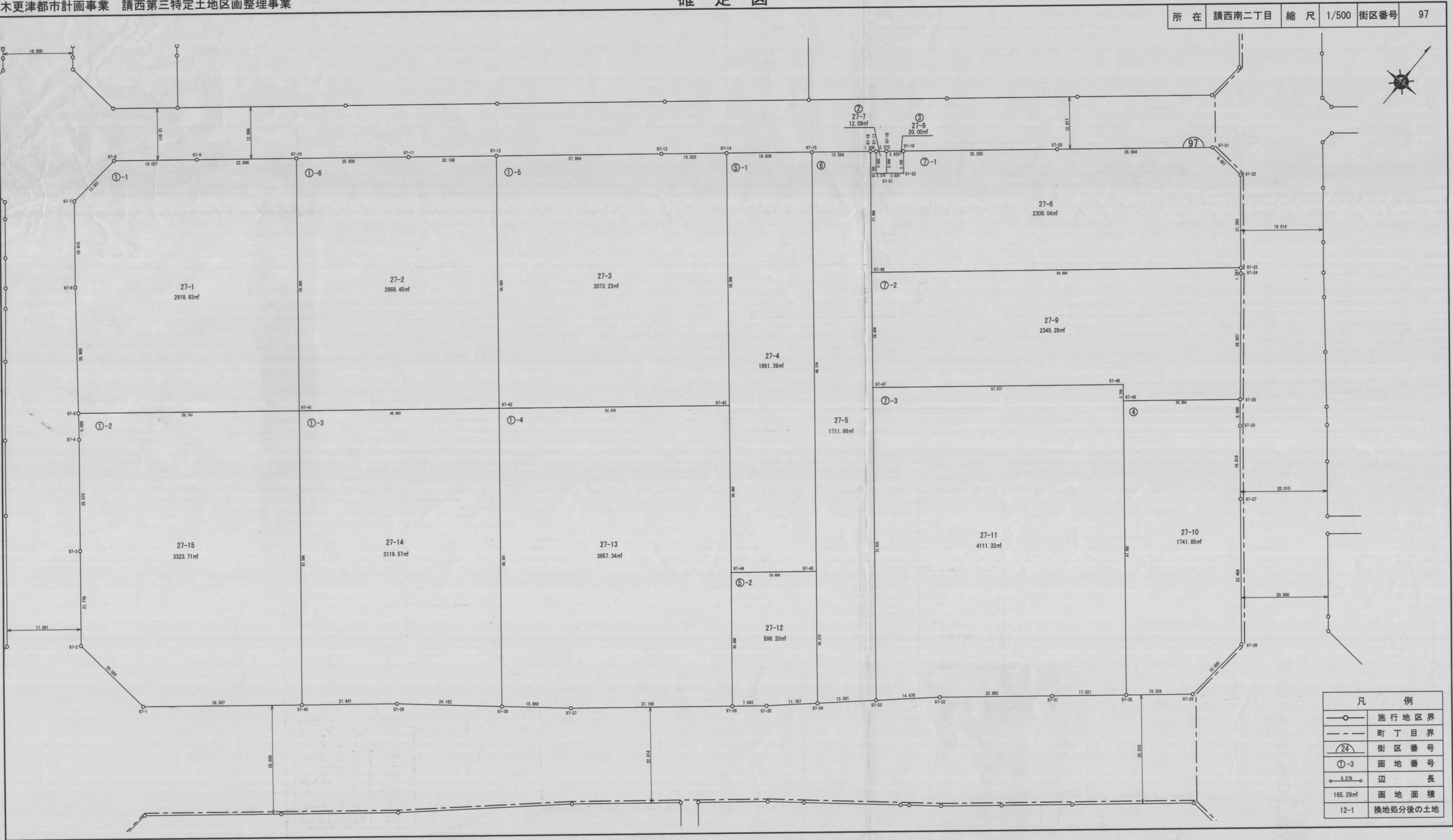
ご注意
 この図面は土地区画整理組合等から引き継いだ
 ものです。
 換地処分時点のもので現況とは必ずしも一致し
 ないことがあります。
 参考図として取り扱い願います。

倍横距法面積計算書

地番 : 98-1-2

点 名	X座標	Y座標	緯 距	経 距	倍横距	倍面積	方向角	内 角	距 離
98-1	-70704.0801	10149.5898	-2.9880	-2.9880	-0.2740	0.81879114	185° 14' 24"	225° 03' 49"	3.001
98-2	-70707.0681	10149.3158	-9.0809	-9.0809	-11.7481	106.68363406	230° 57' 55"	225° 43' 31"	14.419
98-3	-70716.1490	10138.1157	0.1160	0.1160	-25.9692	-3.01313023	272° 11' 58"	221° 14' 03"	3.023
98-4	-70716.0330	10135.0947	8.8221	8.8221	-38.3631	-338.44279007	313° 15' 57"	221° 03' 59"	12.872
98-5	-70707.2109	10125.7218	12.6559	12.6559	-31.7709	-402.08851819	51° 35' 44"	278° 19' 47"	20.373
98-40	-70694.5550	10141.6869	-1.5730	-1.5730	-14.5338	22.86190150	141° 02' 24"	269° 26' 40"	2.023
98-41	-70696.1280	10142.9589	-7.9521	-7.9521	-6.6309	52.72953978	140° 10' 35"	179° 08' 11"	10.354
						倍面積	-560.4505720		66.065
						面 積	280.2252860		

確定図



※以下面積計算書は画地番号順に掲載しています。

ご注意
この図面は土地区画整理組合等から引き継いだものです。
換地処分時点のもので現況とは必ずしも一致しないことがあります。
参考図として取り扱い願います。

倍横距法面積計算書

地番 : 97-1-1

点 名	X座標	Y座標	緯 距	経 距	倍横距	倍面積	方向角	内 角	距 離
97-5	-70971.7610	10022.1964	22.1542	22.1542	-18.5578	-411.13262317	320° 02' 54"	269° 10' 46"	28.900
97-6	-70949.6068	10003.6386	15.4501	15.4501	-49.6815	-767.58422733	320° 52' 40"	180° 49' 46"	19.915
97-7	-70934.1567	9991.0728	12.9310	12.9310	-60.9032	-787.53870356	5° 56' 04"	225° 03' 24"	13.001
97-8	-70921.2257	9992.4169	12.0359	12.0359	-44.7840	-539.01417496	50° 50' 01"	224° 53' 57"	19.057
97-9	-70909.1898	10007.1920	14.4518	14.4518	-12.2508	-177.04592441	50° 51' 39"	180° 01' 38"	22.896
97-10	-70894.7380	10024.9501	-45.0003	-45.0003	42.1140	-1895.14264870	140° 52' 21"	270° 00' 42"	58.009
97-41	-70939.7383	10061.5567	-32.0226	-32.0226	39.3603	-1260.42059783	230° 52' 08"	269° 59' 47"	50.741
									212.519
						倍面積	-5837.8788999		
						面 積	2918.9394499		

倍横距法面積計算書

地番 : 97-1-2

点 名	X座標	Y座標	緯 距	経 距	倍横距	倍面積	方向角	内 角	距 離
97-1	-71015.1894	10075.8980	2.0262	2.0262	-19.9010	-40.32292981	275° 48' 48"	224° 55' 59"	20.004
97-2	-71013.1633	10055.9970	16.8941	16.8941	-53.5448	-904.59264490	320° 52' 22"	225° 03' 34"	21.778
97-3	-70996.2691	10042.2542	19.8361	19.8361	-83.4255	-1654.83994398	320° 52' 11"	179° 59' 49"	25.572
97-4	-70976.4330	10026.1164	4.6720	4.6720	-103.4833	-483.47744188	320° 00' 09"	179° 07' 58"	6.099
97-5	-70971.7610	10022.1964	32.0226	32.0226	-68.0429	-2178.91503854	50° 52' 08"	270° 51' 59"	50.741
97-41	-70939.7383	10061.5567	-52.4174	-52.4174	13.9819	-732.89355831	140° 51' 23"	269° 59' 15"	67.586
97-40	-70992.1557	10104.2212	-23.0337	-23.0337	28.3232	-652.38955368	230° 52' 49"	270° 01' 26"	36.507
									228.287
						倍面積	-6647.4311111		
						面 積	3323.7155555		

倍横距法面積計算書

地番 : 97-1-3

点 名	X座標	Y座標	緯 距	経 距	倍横距	倍面積	方向角	内 角	距 離
97-38	-70963.8390	10140.4655	-14.5298	-14.5298	-19.3051	280.50020566	233° 02' 00"	272° 09' 43"	24.162
97-39	-70978.3688	10121.1604	-13.7868	-13.7868	-55.5494	765.85093217	230° 51' 28"	177° 49' 28"	21.841
97-40	-70992.1557	10104.2212	52.4174	52.4174	-115.1530	-6036.02069675	320° 51' 23"	269° 59' 55"	67.586
97-41	-70939.7383	10061.5567	29.0377	29.0377	-122.1373	-3546.58423640	50° 51' 37"	270° 00' 14"	46.003
97-42	-70910.7006	10097.2370	-53.1384	-53.1384	-43.2285	2297.09406529	140° 52' 17"	270° 00' 40"	68.501
									228.093
						倍面積	-6239.1597300		
						面 積	3119.5798650		

ご注意
 この図面は土地区画整理組合等から引き継いだ
 ものです。
 換地処分時点のもので現況とは必ずしも一致し
 ないことがあります。
 参考図として取り扱い願います。

倍横距法面積計算書

地番 : 97-1-4

点 名	X座標	Y座標	緯 距	経 距	倍横距	倍面積	方向角	内 角	距 離
97-36	-70930.8364	10181.9638	-23.4527	-23.4527	-28.8352	676.26473917	230° 52' 38"	269° 59' 41"	37.169
97-37	-70954.2891	10153.1286	-9.5499	-9.5499	-70.3335	671.67700788	232° 58' 41"	182° 06' 03"	15.860
97-38	-70963.8390	10140.4655	53.1384	53.1384	-126.2251	-6707.39894160	320° 52' 17"	267° 53' 36"	68.501
97-42	-70910.7006	10097.2370	33.4246	33.4246	-128.3543	-4290.19669603	50° 52' 47"	270° 00' 30"	52.975
97-43	-70877.2760	10138.3363	-29.7432	-29.7432	-62.9953	1873.68311621	140° 47' 53"	269° 55' 06"	38.382
97-44	-70907.0192	10162.5960	-23.8172	-23.8172	-19.3678	461.28593837	140° 52' 57"	180° 05' 04"	30.698
									243.585
						倍面積			
						面 積			
						-7314.6848360			
						3657.3424180			

倍横距法面積計算書

地番 : 97-1-5

点 名	X座標	Y座標	緯 距	経 距	倍横距	倍面積	方向角	内 角	距 離
97-12	-70865.7033	10060.6374	23.9607	23.9607	29.4472	705.57694764	50° 51' 55"	269° 59' 21"	37.964
97-13	-70841.7426	10090.0846	9.4739	9.4739	70.5495	668.37873642	50° 53' 38"	180° 01' 43"	15.020
97-14	-70832.2687	10101.7397	-45.0073	-45.0073	118.8012	-5346.92427009	140° 53' 04"	269° 59' 26"	58.008
97-43	-70877.2760	10138.3363	-33.4246	-33.4246	114.2985	-3820.38517756	230° 52' 47"	269° 59' 43"	52.975
97-42	-70910.7006	10097.2370	44.9973	44.9973	36.5996	1646.88407461	320° 52' 34"	269° 59' 47"	58.003
									221.970
						倍面積			
						面 積			
						-6146.4696889			
						3073.2348444			

倍横距法面積計算書

地番 : 97-1-6

点 名	X座標	Y座標	緯 距	経 距	倍横距	倍面積	方向角	内 角	距 離
97-10	-70894.7380	10024.9501	16.2848	16.2848	20.0221	326.05705703	50° 52' 38"	270° 00' 17"	25.809
97-11	-70878.4532	10044.9723	12.7499	12.7499	55.7094	710.28711401	50° 51' 28"	179° 58' 50"	20.198
97-12	-70865.7033	10060.6374	-44.9973	-44.9973	107.9741	-4858.54666401	140° 52' 34"	270° 01' 06"	58.003
97-42	-70910.7006	10097.2370	-29.0377	-29.0377	108.8935	-3162.01341370	230° 51' 37"	269° 59' 03"	46.003
97-41	-70939.7383	10061.5567	45.0003	45.0003	36.6066	1647.30887675	320° 52' 21"	270° 00' 44"	58.009
									208.022
						倍面積			
						面 積			
						-5336.9070299			
						2668.4535149			

ご注意
 この図面は土地区画整理組合等から引き継いだ
 ものです。
 換地処分時点のもので現況とは必ずしも一致し
 ないことがあります。
 参考図として取り扱い願います。

倍横距法面積計算書

地番 : 97-2

点 名	X座標	Y座標	緯 距	経 距	倍横距	倍面積	方向角	内 角	距 離
97-17	-70810.5059	10128.4849	1.4970	1.4970	1.8410	2.75596673	50° 53' 04"	269° 54' 27"	2.373
97-18	-70809.0089	10130.3259	-3.9580	-3.9580	6.8920	-27.27869966	140° 57' 29"	270° 04' 25"	5.096
97-51	-70812.9670	10133.5358	-1.4960	-1.4960	8.2579	-12.35374604	230° 56' 56"	269° 59' 27"	2.375
97-50	-70814.4629	10131.6918	3.9570	3.9570	3.2070	12.69005097	320° 58' 37"	270° 01' 41"	5.093
									14.937
倍面積						-24.1864280			
面 積						12.0932140			

倍横距法面積計算書

地番 : 97-3

点 名	X座標	Y座標	緯 距	経 距	倍横距	倍面積	方向角	内 角	距 離
97-18	-70809.0089	10130.3259	2.4760	2.4760	3.0390	7.52453625	50° 49' 46"	269° 52' 17"	3.920
97-19	-70806.5329	10133.3649	-3.9630	-3.9630	9.2970	-36.84431358	140° 54' 53"	270° 05' 07"	5.106
97-52	-70810.4960	10136.5839	-2.4710	-2.4710	9.4680	-23.39504974	230° 58' 08"	270° 03' 15"	3.924
97-51	-70812.9670	10133.5358	3.9580	3.9580	3.2100	12.70513207	320° 57' 29"	269° 59' 21"	5.096
									18.046
倍面積						-40.0096950			
面 積						20.0048475			

倍横距法面積計算書

地番 : 97-4

点 名	X座標	Y座標	緯 距	経 距	倍横距	倍面積	方向角	内 角	距 離
97-25	-70803.0098	10229.5959	-4.7760	-4.7760	3.7450	-17.88604146	141° 53' 58"	271° 03' 49"	6.069
97-26	-70807.7858	10233.3409	-13.0751	-13.0751	18.0698	-236.26431427	141° 01' 17"	179° 07' 19"	16.819
97-27	-70820.8609	10243.9208	-25.9522	-25.9522	49.6814	-1289.34230115	140° 58' 43"	179° 57' 26"	33.404
97-28	-70846.8131	10264.9525	-15.9150	-15.9150	69.0661	-1099.18555977	185° 54' 32"	224° 55' 49"	16.000
97-29	-70862.7281	10263.3054	-9.6769	-9.6769	55.5238	-537.29835147	230° 52' 15"	224° 57' 43"	15.334
97-30	-70872.4050	10251.4103	52.4104	52.4104	0.9622	50.43072601	320° 51' 05"	269° 58' 50"	67.582
97-49	-70819.9946	10208.7438	16.9848	16.9848	-20.8522	-354.16991196	50° 50' 09"	269° 59' 04"	26.894
									182.102
倍面積						-3483.7157540			
面 積						1741.8578770			

ご注意
この図面は土地区画整理組合等から引き継いだものです。
換地処分時点のもので現況とは必ずしも一致しないことがあります。
参考図として取り扱い願います。

倍横距法面積計算書

地番 : 97-5-1

点 名	X座標	Y座標	緯 距	経 距	倍横距	倍面積	方向角	内 角	距 離
97-14	-70832.2687	10101.7397	12.3719	12.3719	15.2131	188.21453538	50° 52' 51"	269° 59' 47"	19.609
97-15	-70819.8968	10116.9528	-74.7405	-74.7405	91.2686	-6821.46129669	140° 51' 10"	269° 58' 19"	96.374
97-45	-70894.6373	10177.7951	-12.3819	-12.3819	136.9118	-1695.22298590	230° 49' 56"	269° 58' 46"	19.604
97-44	-70907.0192	10162.5960	29.7432	29.7432	97.4529	2898.56361465	320° 47' 53"	269° 57' 57"	38.382
97-43	-70877.2760	10138.3363	45.0073	45.0073	36.5966	1647.11504357	320° 53' 04"	180° 05' 11"	58.008
									231.977
						倍面積	-3782.7910889		
						面 積	1891.3955444		

倍横距法面積計算書

地番 : 97-5-2

点 名	X座標	Y座標	緯 距	経 距	倍横距	倍面積	方向角	内 角	距 離
97-34	-70918.1265	10196.8929	-7.7509	-7.7509	-8.8531	68.61943942	228° 47' 51"	267° 54' 37"	11.767
97-35	-70925.8774	10188.0398	-4.9589	-4.9589	-23.7822	117.93455328	230° 46' 50"	181° 58' 59"	7.843
97-36	-70930.8364	10181.9638	23.8172	23.8172	-49.2260	-1172.42450624	320° 52' 57"	270° 06' 07"	30.698
97-44	-70907.0192	10162.5960	12.3819	12.3819	-53.3947	-661.12580571	50° 49' 56"	269° 56' 59"	19.604
97-45	-70894.6373	10177.7951	-23.4892	-23.4892	-19.0978	448.59125024	140° 53' 14"	270° 03' 18"	30.273
									100.185
						倍面積	-1198.4050690		
						面 積	599.2025345		

倍横距法面積計算書

地番 : 97-6

点 名	X座標	Y座標	緯 距	経 距	倍横距	倍面積	方向角	内 角	距 離
97-15	-70819.8968	10116.9528	8.5659	8.5659	10.5171	90.08828916	50° 50' 17"	269° 59' 07"	13.564
97-16	-70811.3309	10127.4699	-21.5872	-21.5872	38.5630	-832.46466407	140° 55' 24"	270° 05' 07"	27.808
97-46	-70832.9181	10144.9987	-20.5131	-20.5131	72.7986	-1493.32822250	140° 50' 21"	179° 54' 57"	26.456
97-47	-70853.4312	10161.7055	-55.7304	-55.7304	134.8949	-7517.74763705	140° 50' 20"	179° 59' 59"	71.875
97-33	-70909.1616	10207.0950	-8.9649	-8.9649	170.0823	-1524.77252182	228° 41' 35"	267° 51' 15"	13.581
97-34	-70918.1265	10196.8929	23.4892	23.4892	140.7825	3306.86309098	320° 53' 14"	272° 11' 39"	30.273
97-45	-70894.6373	10177.7951	74.7405	74.7405	60.8423	4547.38897535	320° 51' 10"	179° 57' 56"	96.374
									279.931
						倍面積	-3423.9726899		
						面 積	1711.9863449		

ご注意
 この図面は土地区画整理組合等から引き継いだ
 ものです。
 換地処分時点のもので現況とは必ずしも一致し
 ないことがあります。
 参考図として取り扱い願います。

倍横距法面積計算書

地番 : 97-7-1

点 名	X座標	Y座標	緯 距	経 距	倍横距	倍面積	方向角	内 角	距 離
97-16	-70811.3309	10127.4699	0.8250	0.8250	1.0150	0.83737188	50°53'46"	269°58'22"	1.308
97-17	-70810.5059	10128.4849	-3.9570	-3.9570	5.2370	-20.72287753	140°58'37"	270°04'51"	5.093
97-50	-70814.4629	10131.6918	1.4960	1.4960	10.2880	15.39061464	50°56'56"	89°58'19"	2.375
97-51	-70812.9670	10133.5358	2.4710	2.4710	15.1800	37.50934868	50°58'08"	180°01'12"	3.924
97-52	-70810.4960	10136.5839	3.9630	3.9630	15.0091	59.48129848	320°54'53"	89°56'45"	5.106
97-19	-70806.5329	10133.3649	22.3018	22.3018	39.2233	874.74808636	50°53'27"	269°58'34"	35.355
97-20	-70784.2312	10160.7981	22.5268	22.5268	94.3437	2125.25686122	50°52'04"	179°58'37"	35.694
97-21	-70761.7044	10188.4853	-0.9171	-0.9171	130.9849	-120.12361867	95°50'53"	224°58'49"	9.001
97-22	-70762.6215	10197.4393	-16.6311	-16.6311	153.3947	-2551.12607696	141°01'28"	225°10'35"	21.393
97-23	-70779.2526	10210.8951	-53.6654	-53.6654	100.9541	-5417.74292699	230°50'28"	269°49'00"	84.984
97-46	-70832.9181	10144.9987	21.5872	21.5872	17.5288	378.39710393	320°55'24"	270°04'56"	27.808
									232.041
倍面積						-4618.0948149			
面 積						2309.0474074			

倍横距法面積計算書

地番 : 97-7-2

点 名	X座標	Y座標	緯 距	経 距	倍横距	倍面積	方向角	内 角	距 離
97-23	-70779.2526	10210.8951	-1.0060	-1.0060	0.8190	-0.82391095	140°51'03"	270°00'35"	1.297
97-24	-70780.2586	10211.7141	-22.7512	-22.7512	19.5198	-444.09760392	141°50'01"	180°58'58"	28.937
97-25	-70803.0098	10229.5959	-16.9848	-16.9848	16.5494	-281.08887161	230°50'09"	269°00'08"	26.894
97-49	-70819.9946	10208.7438	2.9010	2.9010	-6.6787	-19.37505781	320°40'55"	269°50'46"	3.750
97-48	-70817.0936	10206.3678	-36.3376	-36.3376	-53.7170	1951.94695017	230°52'05"	90°11'10"	57.577
97-47	-70853.4312	10161.7055	20.5131	20.5131	-115.0861	-2360.77923724	320°50'21"	269°58'16"	26.456
97-46	-70832.9181	10144.9987	53.6654	53.6654	-65.8965	-3536.36166366	50°50'28"	270°00'07"	84.984
									229.895
倍面積						-4690.5793950			
面 積						2345.2896975			

ご注意
 この図面は土地区画整理組合等から引き継いだ
 ものです。
 換地処分時点のもので現況とは必ずしも一致し
 ないことがあります。
 参考図として取り扱い願います。

倍 横 距 法 面 積 計 算 書

地 番 : 97-7-3

点 名	X座標	Y座標	緯 距	経 距	倍横距	倍面積	方向角	内 角	距 離
97-30	-70872.4050	10251.4103	-10.7429	-10.7429	-13.2031	141.83930236	230°51'58"	270°00'53"	17.021
97-31	-70883.1479	10238.2072	-16.3358	-16.3358	-46.4823	759.32713312	230°51'54"	179°59'56"	25.883
97-32	-70899.4837	10218.1311	-9.6779	-9.6779	-77.5946	750.95259961	228°45'05"	177°53'11"	14.678
97-33	-70909.1616	10207.0950	55.7304	55.7304	-134.0202	-7468.99784023	320°50'20"	272°05'15"	71.875
97-47	-70853.4312	10161.7055	36.3376	36.3376	-134.7473	-4896.39489387	50°52'05"	270°01'45"	57.577
97-48	-70817.0936	10206.3678	-2.9010	-2.9010	-87.7090	254.44577942	140°40'55"	269°48'50"	3.750
97-49	-70819.9946	10208.7438	-52.4104	-52.4104	-42.6665	2236.16918861	140°51'05"	180°10'10"	67.582
									258.366
					倍面積	-8222.6587309			
					面 積	4111.3293654			

ご注意
この図面は土地区画整理組合等から引き継いだ
ものです。
換地処分時点のもので現況とは必ずしも一致し
ないことがあります。
参考図として取り扱い願います。