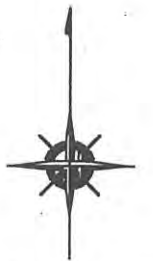


# 木更津都市計画事業 請西第三特定土地区画整理事業

## 位置図



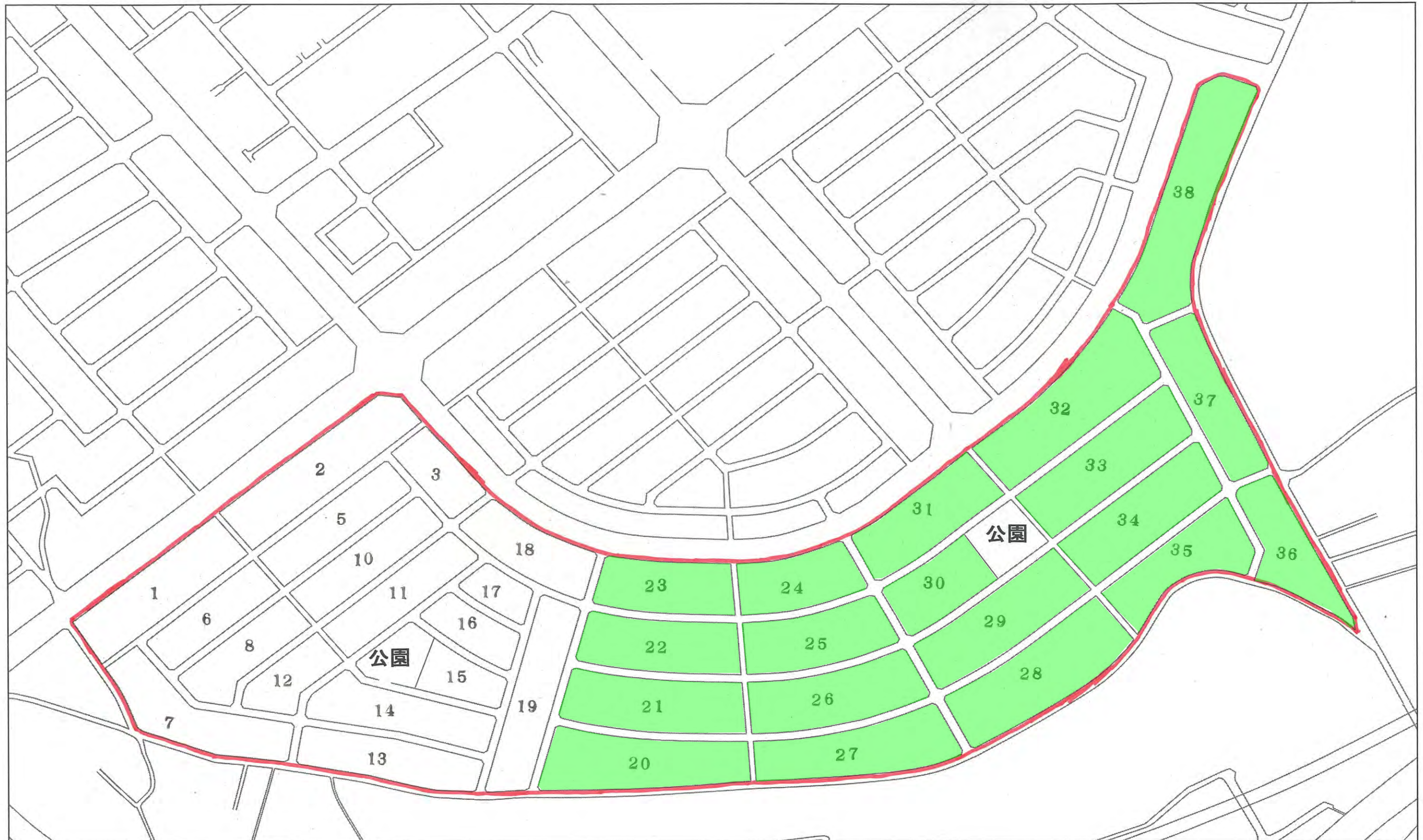
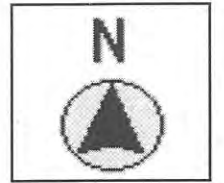
縮尺 1:4,500



凡 例	
—○—	施行地区界
----	町丁目界
1-3	筆界及び地番
24	街区番号

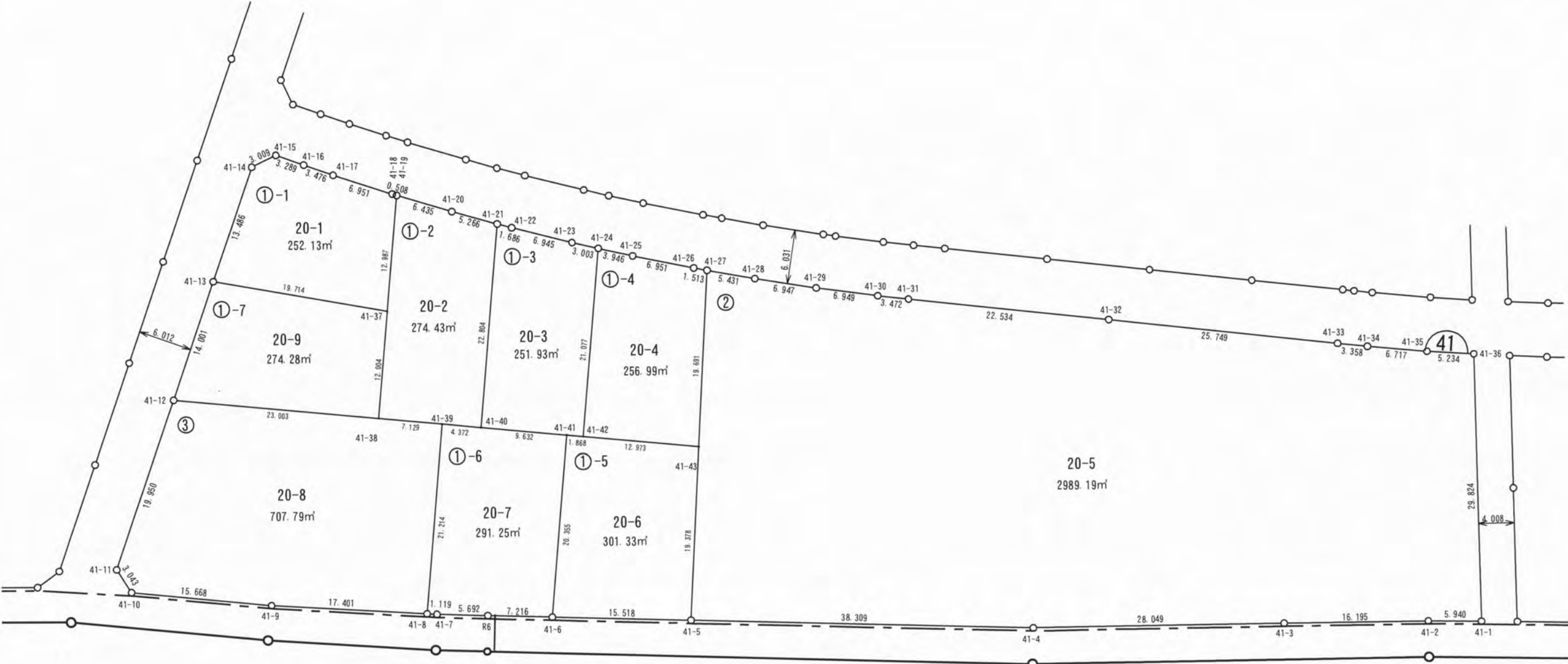


# 請西南四丁目 位置図



※位置図に表示されている番号は地番です。  
※以下、換地確定図の凡例「換地処分後の土地」とは地番を指しています。また、換地確定図は地番順に掲載しています。





ご注意  
この図面は土地区画整理組合等から引き継いだものです。  
換地処分時点のもので現況とは必ずしも一致しないことがあります。  
参考図として取り扱い願います。

凡 例	
	施行地区界
	町丁目界
	街区番号
	画地番号
	辺 長
165.29m <sup>2</sup>	画地面積
12-1	換地処分後の土地

※以下面積計算書は画地番号順に掲載しています。

## 倍横距法面積計算書

地番 : 41-1-1

点 名	X座標	Y座標	緯 距	経 距	倍横距	倍面積	方向角	内 角	距 離
41-15	-71495.3245	9969.8787	-0.8640	-0.8640	3.1730	-2.74155533	105° 13' 58"	225° 02' 36"	3.289
41-16	-71496.1885	9973.0517	-0.9060	-0.9060	9.7020	-8.79028174	105° 06' 29"	179° 52' 31"	3.476
41-17	-71497.0945	9976.4077	-1.6701	-1.6701	19.8050	-33.07546675	103° 54' 10"	178° 47' 41"	6.951
41-18	-71498.7646	9983.1547	-0.1090	-0.1090	27.0479	-2.94834512	102° 23' 41"	178° 29' 31"	0.508
41-19	-71498.8736	9983.6507	-12.9840	-12.9840	27.2648	-354.00636102	181° 13' 53"	258° 50' 12"	12.987
41-37	-71511.8576	9983.3716	2.0152	2.0152	7.3747	14.86135856	275° 52' 01"	274° 38' 08"	19.714
41-13	-71509.8424	9963.7606	13.0220	13.0220	-8.7291	-113.67062852	15° 04' 24"	279° 12' 23"	13.486
41-14	-71496.8205	9967.2677	1.4960	1.4960	-2.6110	-3.90601506	60° 11' 22"	225° 06' 58"	3.009
									63.420
倍面積						-504.2772949			
面 積						252.1386474			

## 倍横距法面積計算書

地番 : 41-1-2

点 名	X座標	Y座標	緯 距	経 距	倍横距	倍面積	方向角	内 角	距 離
41-19	-71498.8736	9983.6507	-1.3871	-1.3871	6.2840	-8.71624381	102° 26' 50"	281° 12' 57"	6.435
41-20	-71500.2607	9989.9347	-1.0440	-1.0440	17.7290	-18.50985833	101° 26' 11"	178° 59' 21"	5.266
41-21	-71501.3047	9995.0957	-22.7990	-22.7990	22.4018	-510.73746257	181° 13' 36"	259° 47' 25"	22.804
41-40	-71524.1037	9994.6075	0.0940	0.0940	17.5425	1.64968515	271° 13' 57"	270° 00' 21"	4.372
41-39	-71524.0097	9990.2365	0.1511	0.1511	6.0446	0.91311245	271° 12' 51"	179° 58' 54"	7.129
41-38	-71523.8586	9983.1095	12.0010	12.0010	-0.8203	-9.84489153	1° 15' 04"	270° 02' 13"	12.004
41-37	-71511.8576	9983.3716	12.9840	12.9840	-0.2791	-3.62404237	1° 13' 53"	179° 58' 49"	12.987
									70.997
倍面積						-548.8697010			
面 積						274.4348505			

ご注意  
 この図面は土地区画整理組合等から引き継いだ  
 ものです。  
 換地処分時点のもので現況とは必ずしも一致し  
 ないことがあります。  
 参考図として取り扱い願います。



### 倍横距法面積計算書

地番 : 41-1-3

点 名	X座標	Y座標	緯 距	経 距	倍横距	倍面積	方向角	内 角	距 離
41-21	-71501.3047	9995.0957	-0.3200	-0.3200	1.6550	-0.52962357	100° 56' 38"	279° 43' 02"	1.686
41-22	-71501.6247	9996.7507	-1.2011	-1.2011	10.1500	-12.19075087	99° 57' 33"	179° 00' 55"	6.945
41-23	-71502.8258	10003.5907	-0.4550	-0.4550	19.9580	-9.08140532	98° 42' 58"	178° 45' 25"	3.003
41-24	-71503.2808	10006.5587	-21.0720	-21.0720	22.4728	-473.54625109	181° 13' 55"	262° 30' 57"	21.077
41-42	-71524.3528	10006.1055	0.0400	0.0400	20.1516	0.80640006	271° 13' 38"	269° 59' 43"	1.868
41-41	-71524.3128	10004.2375	0.2091	0.2091	8.6536	1.80934538	271° 14' 38"	180° 01' 00"	9.632
41-40	-71524.1037	9994.6075	22.7990	22.7990	-0.4882	-11.13055658	1° 13' 36"	269° 58' 58"	22.804
倍面積						-503.8628419			67.015
面 積						251.9314209			

### 倍横距法面積計算書

地番 : 41-1-4

点 名	X座標	Y座標	緯 距	経 距	倍横距	倍面積	方向角	内 角	距 離
41-24	-71503.2808	10006.5587	-0.6090	-0.6090	3.8990	-2.37462358	98° 52' 41"	277° 38' 46"	3.946
41-25	-71503.8898	10010.4577	-0.8881	-0.8881	14.6920	-13.04738475	97° 20' 25"	178° 27' 44"	6.951
41-26	-71504.7779	10017.3517	-0.1660	-0.1660	23.0900	-3.83324576	96° 17' 56"	178° 57' 31"	1.513
41-27	-71504.9439	10018.8557	-19.6900	-19.6900	24.8138	-488.58365751	179° 21' 37"	263° 03' 41"	19.691
41-43	-71524.6339	10019.0755	0.2811	0.2811	12.0636	3.39127616	271° 14' 30"	271° 52' 53"	12.973
41-42	-71524.3528	10006.1055	21.0720	21.0720	-0.4532	-9.54958358	1° 13' 55"	269° 59' 25"	21.077
倍面積						-513.9972190			66.151
面 積						256.9986095			

### 倍横距法面積計算書

地番 : 41-1-5

点 名	X座標	Y座標	緯 距	経 距	倍横距	倍面積	方向角	内 角	距 離
41-41	-71524.3128	10004.2375	-0.0400	-0.0400	1.8680	-0.07475118	91° 13' 38"	269° 59' 17"	1.868
41-42	-71524.3528	10006.1055	-0.2811	-0.2811	16.7060	-4.69632209	91° 14' 30"	180° 00' 52"	12.973
41-43	-71524.6339	10019.0755	-19.3770	-19.3770	29.9018	-579.40764663	179° 19' 56"	268° 05' 26"	19.378
41-5	-71544.0109	10019.3013	-0.6519	-0.6519	14.6236	-9.53258775	267° 35' 33"	268° 15' 37"	15.518
41-6	-71544.6628	10003.7973	20.3500	20.3500	-0.4402	-8.95770034	1° 14' 21"	273° 38' 48"	20.355
倍面積						-602.6690079			70.092
面 積						301.3345039			

ご注意  
 この図面は土地区画整理組合等から引き継いだ  
 ものです。  
 換地処分時点のもので現況とは必ずしも一致し  
 ないことがあります。  
 参考図として取り扱い願います。



## 倍横距法面積計算書

地番 : 41-1-6

点 名	X座標	Y座標	緯 距	経 距	倍横距	倍面積	方向角	内 角	距 離
41-39	-71524.0097	9990.2365	-0.0940	-0.0940	4.3710	-0.41104472	91° 13' 57"	270° 00' 11"	4.372
41-40	-71524.1037	9994.6075	-0.2091	-0.2091	18.3720	-3.84132885	91° 14' 38"	180° 00' 41"	9.632
41-41	-71524.3128	10004.2375	-20.3500	-20.3500	27.5618	-560.88277924	181° 14' 21"	269° 59' 43"	20.355
41-6	-71544.6628	10003.7973	-0.3035	-0.3035	19.9116	-6.04312637	267° 35' 23"	266° 21' 02"	7.216
R6	-71544.9663	9996.5873	-0.2394	-0.2394	7.0146	-1.67920549	267° 35' 23"	180° 00' 00"	5.692
41-7	-71545.2057	9990.9003	-0.0130	-0.0130	0.2086	-0.00270998	269° 20' 06"	181° 44' 43"	1.119
41-8	-71545.2187	9989.7813	21.2090	21.2090	-0.4552	-9.65411435	1° 13' 46"	271° 53' 40"	21.214
					倍面積	-582.5143090			
					面 積	291.2571545			

## 倍横距法面積計算書

地番 : 41-1-7

点 名	X座標	Y座標	緯 距	経 距	倍横距	倍面積	方向角	内 角	距 離
41-13	-71509.8424	9963.7606	-2.0152	-2.0152	19.6110	-39.51956676	95° 52' 01"	260° 45' 33"	19.714
41-37	-71511.8576	9983.3716	-12.0010	-12.0010	38.9599	-467.55714887	181° 15' 04"	265° 23' 03"	12.004
41-38	-71523.8586	9983.1095	0.4992	0.4992	15.6998	7.83740492	271° 14' 37"	269° 59' 33"	23.003
41-12	-71523.3594	9960.1115	13.5170	13.5170	-3.6491	-49.32504730	15° 06' 28"	283° 51' 51"	14.001
					倍面積	-548.5643580			
					面 積	274.2821790			

ご注意  
 この図面は土地区画整理組合等から引き継いだ  
 ものです。  
 換地処分時点のもので現況とは必ずしも一致し  
 ないことがあります。  
 参考図として取り扱い願います。



## 倍横距法面積計算書

地番 : 41-2

点 名	X座標	Y座標	緯 距	経 距	倍横距	倍面積	方向角	内 角	距 離
41-1	-71538.5477	10107.6094	-0.2969	-0.2969	-5.9330	1.76178711	267° 08' 05"	271° 53' 40"	5.940
41-2	-71538.8447	10101.6763	-1.2949	-1.2949	-28.0090	36.26763486	265° 24' 51"	178° 16' 46"	16.195
41-3	-71540.1395	10085.5333	-2.2688	-2.2688	-72.1090	163.59740989	265° 21' 38"	179° 56' 47"	28.049
41-4	-71542.4083	10057.5763	-1.6027	-1.6027	-138.3411	221.71342156	267° 36' 08"	182° 14' 30"	38.309
41-5	-71544.0109	10019.3013	19.3770	19.3770	-176.8419	-3426.66632734	359° 19' 56"	271° 43' 48"	19.378
41-43	-71524.6339	10019.0755	19.6900	19.6900	-177.2876	-3490.79270465	359° 21' 37"	180° 01' 41"	19.691
41-27	-71504.9439	10018.8557	-0.5720	-0.5720	-172.1064	98.45317291	96° 02' 45"	276° 41' 08"	5.431
41-28	-71505.5160	10024.2566	-0.5931	-0.5931	-159.7834	94.76145233	94° 53' 49"	178° 51' 04"	6.947
41-29	-71506.1090	10031.1786	-0.4281	-0.4281	-145.9254	62.46512937	93° 31' 54"	178° 38' 05"	6.949
41-30	-71506.5371	10038.1146	-0.1540	-0.1540	-135.5204	20.87434883	92° 32' 33"	179° 00' 39"	3.472
41-31	-71506.6911	10041.5836	-0.8762	-0.8762	-109.5344	95.97421633	92° 13' 42"	179° 41' 09"	22.534
41-32	-71507.5673	10064.1006	-1.0242	-1.0242	-61.2885	62.77347483	92° 16' 47"	180° 03' 05"	25.749
41-33	-71508.5916	10089.8296	-0.1330	-0.1330	-32.2045	4.28415983	92° 16' 14"	179° 59' 27"	3.358
41-34	-71508.7246	10093.1846	-0.1291	-0.1291	-22.1335	2.85654621	91° 06' 03"	178° 49' 49"	6.717
41-35	-71508.8536	10099.9006	0.0270	0.0270	-10.1835	-0.27447718	89° 42' 18"	178° 36' 15"	5.234
41-36	-71508.8267	10105.1346	-29.7210	-29.7210	-2.4747	73.55163309	175° 14' 25"	265° 32' 07"	29.824
									243.777
倍面積						-5978.3991220			
面 積						2989.1995610			

## 倍横距法面積計算書

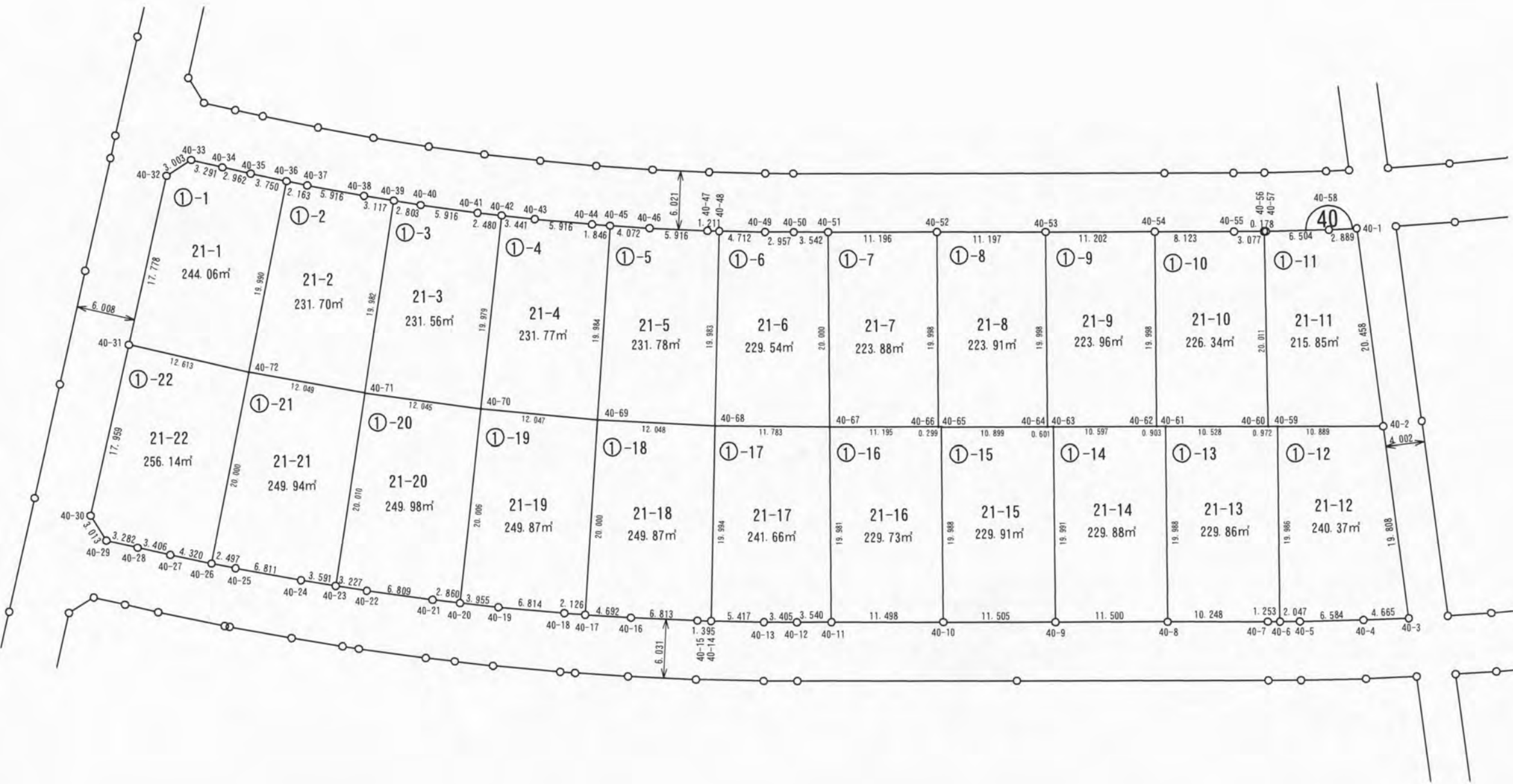
地番 : 41-3

点 名	X座標	Y座標	緯 距	経 距	倍横距	倍面積	方向角	内 角	距 離
41-8	-71545.2187	9989.7813	-0.2428	-0.2428	-17.3990	4.22525130	269° 12' 01"	267° 58' 15"	17.401
41-9	-71545.4615	9972.3823	0.4021	0.4021	-50.4610	-20.29238785	271° 28' 15"	182° 16' 14"	15.668
41-10	-71545.0594	9956.7193	2.4420	2.4420	-67.9390	-165.90808005	323° 22' 45"	231° 54' 30"	3.043
41-11	-71542.6174	9954.9043	19.2580	19.2580	-64.5468	-1243.03891038	15° 07' 50"	231° 45' 05"	19.950
41-12	-71523.3594	9960.1115	-0.4992	-0.4992	-36.3416	18.14193675	91° 14' 37"	256° 06' 47"	23.003
41-38	-71523.8586	9983.1095	-0.1511	-0.1511	-6.2166	0.93910561	91° 12' 51"	179° 58' 14"	7.129
41-39	-71524.0097	9990.2365	-21.2090	-21.2090	0.4552	-9.65411435	181° 13' 46"	270° 00' 55"	21.214
									107.408
倍面積						-1415.5871989			
面 積						707.7935994			

ご注意  
 この図面は土地区画整理組合等から引き継いだ  
 ものです。  
 換地処分時点のもので現況とは必ずしも一致し  
 ないことがあります。  
 参考図として取り扱い願います。



所在	請西南四丁目	縮尺	1/500	街区番号	40
----	--------	----	-------	------	----



ご注意  
この図面は土地区画整理組合等から引き継いだものです。  
換地処分時点のもので現況とは必ずしも一致しないことがあります。  
参考図として取り扱い願います。

凡 例	
	施行地区界
	町丁目界
	街区番号
	画地番号
	辺 長
165.29m²	画地面積
12-1	換地処分後の土地

※以下面積計算書は画地番号順に掲載しています。



## 倍横距法面積計算書

地番 : 40-1-1

点 名	X座標	Y座標	緯 距	経 距	倍横距	倍面積	方向角	内 角	距 離
40-31	-71469.5915	9974.6400	17.1640	17.1640	4.6302	79.47176198	15° 05' 48"	270° 00' 47"	17.778
40-32	-71452.4276	9979.2701	1.5120	1.5120	11.8553	17.92496942	59° 46' 22"	224° 40' 34"	3.003
40-33	-71450.9156	9981.8651	-0.8630	-0.8630	17.6263	-15.21201995	105° 12' 08"	225° 25' 46"	3.291
40-34	-71451.7786	9985.0411	-0.7620	-0.7620	23.6643	-18.03281094	104° 54' 34"	179° 42' 26"	2.962
40-35	-71452.5406	9987.9031	-0.9090	-0.9090	30.1643	-27.42032673	104° 01' 46"	179° 07' 12"	3.750
40-36	-71453.4497	9991.5411	-19.4240	-19.4240	29.0791	-564.83150121	193° 40' 01"	269° 38' 15"	19.990
40-72	-71472.8736	9986.8179	3.2821	3.2821	12.1780	39.96942546	285° 05' 01"	271° 25' 00"	12.613
									63.387
倍面積						-488.1305019			
面 積						244.0652509			

## 倍横距法面積計算書

地番 : 40-1-2

点 名	X座標	Y座標	緯 距	経 距	倍横距	倍面積	方向角	内 角	距 離
40-36	-71453.4497	9991.5411	-0.5220	-0.5220	2.0990	-1.09571495	103° 57' 58"	270° 17' 57"	2.163
40-37	-71453.9717	9993.6401	-1.2841	-1.2841	9.9730	-12.80582014	102° 32' 08"	178° 34' 10"	5.916
40-38	-71455.2558	9999.4151	-0.6100	-0.6100	18.8050	-11.47154088	101° 17' 07"	178° 44' 59"	3.117
40-39	-71455.8658	10002.4721	-19.6000	-19.6000	17.9748	-352.30509452	191° 13' 04"	269° 55' 57"	19.982
40-71	-71475.4657	9998.5849	2.5921	2.5921	2.3206	6.01531589	282° 25' 23"	271° 12' 19"	12.049
40-72	-71472.8736	9986.8179	19.4240	19.4240	-4.7232	-91.74272540	13° 40' 01"	271° 14' 38"	19.990
									63.217
倍面積						-463.4055800			
面 積						231.7027900			

## 倍横距法面積計算書

地番 : 40-1-3

点 名	X座標	Y座標	緯 距	経 距	倍横距	倍面積	方向角	内 角	距 離
40-39	-71455.8658	10002.4721	-0.5530	-0.5530	2.7480	-1.51970877	101° 22' 43"	270° 09' 39"	2.803
40-40	-71456.4188	10005.2201	-1.0331	-1.0331	11.3210	-11.69516276	100° 03' 24"	178° 40' 41"	5.916
40-41	-71457.4519	10011.0451	-0.3630	-0.3630	19.5990	-7.11485529	98° 25' 05"	178° 21' 41"	2.480
40-42	-71457.8149	10013.4981	-19.7450	-19.7450	19.0008	-375.17005347	188° 47' 04"	270° 21' 59"	19.979
40-70	-71477.5598	10010.4469	2.0941	2.0941	4.0876	8.55993245	280° 00' 42"	271° 13' 38"	12.045
40-71	-71475.4657	9998.5849	19.6000	19.6000	-3.8872	-76.18849916	11° 13' 04"	271° 12' 22"	19.982
									63.205
倍面積						-463.1283470			
面 積						231.5641735			

ご注意  
 この図面は土地区画整理組合等から引き継いだ  
 ものです。  
 換地処分時点のもので現況とは必ずしも一致し  
 ないことがあります。  
 参考図として取り扱い願います。



## 倍横距法面積計算書

地番 : 40-1-4

点 名	X座標	Y座標	緯 距	経 距	倍横距	倍面積	方向角	内 角	距 離
40-42	-71457.8149	10013.4981	-0.5100	-0.5100	3.4030	-1.73563120	98° 31' 26"	269° 44' 22"	3.441
40-43	-71458.3249	10016.9011	-0.7721	-0.7721	12.6710	-9.78266397	97° 29' 57"	178° 58' 31"	5.916
40-44	-71459.0970	10022.7661	-0.1970	-0.1970	20.3710	-4.01341630	96° 07' 41"	178° 37' 44"	1.846
40-45	-71459.2940	10024.6011	-19.8610	-19.8610	19.9928	-397.07652598	186° 21' 30"	270° 13' 49"	19.984
40-69	-71479.1550	10022.3879	1.5951	1.5951	5.8386	9.31324244	277° 36' 31"	271° 15' 01"	12.047
40-70	-71477.5598	10010.4469	19.7450	19.7450	-3.0512	-60.24539699	8° 47' 04"	271° 10' 33"	19.979
					倍面積	-463.5403920			
					面 積	231.7701960			

## 倍横距法面積計算書

地番 : 40-1-5

点 名	X座標	Y座標	緯 距	経 距	倍横距	倍面積	方向角	内 角	距 離
40-45	-71459.2940	10024.6011	-0.4310	-0.4310	4.0490	-1.74526390	96° 04' 36"	269° 43' 06"	4.072
40-46	-71459.7250	10028.6501	-0.5011	-0.5011	13.9930	-7.01122431	94° 51' 30"	178° 46' 54"	5.916
40-47	-71460.2261	10034.5451	-0.0790	-0.0790	21.0960	-1.66681044	93° 44' 32"	178° 53' 02"	1.211
40-48	-71460.3051	10035.7530	-19.9360	-19.9360	20.9378	-417.41579897	183° 55' 13"	270° 10' 41"	19.983
40-68	-71480.2411	10034.3869	1.0861	1.0861	7.5726	8.22469411	275° 10' 20"	271° 15' 07"	12.048
40-69	-71479.1550	10022.3879	19.8610	19.8610	-2.2132	-43.95587550	6° 21' 30"	271° 11' 10"	19.984
					倍面積	-463.5702790			
					面 積	231.7851395			

## 倍横距法面積計算書

地番 : 40-1-6

点 名	X座標	Y座標	緯 距	経 距	倍横距	倍面積	方向角	内 角	距 離
40-48	-71460.3051	10035.7530	-0.2720	-0.2720	4.7040	-1.27968515	93° 18' 35"	269° 23' 22"	4.712
40-49	-71460.5771	10040.4570	-0.1320	-0.1320	12.3620	-1.63210965	92° 33' 33"	179° 14' 58"	2.957
40-50	-71460.7091	10043.4110	-0.1420	-0.1420	18.8550	-2.67800531	92° 17' 54"	179° 44' 21"	3.542
40-51	-71460.8512	10046.9500	-19.9840	-19.9840	21.5988	-431.63049727	182° 16' 43"	269° 58' 49"	20.000
40-67	-71480.8352	10046.1549	0.5941	0.5941	9.0356	5.36811968	272° 53' 24"	270° 36' 41"	11.783
40-68	-71480.2411	10034.3869	19.9360	19.9360	-1.3662	-27.23611229	3° 55' 13"	271° 01' 49"	19.983
					倍面積	-459.0882899			
					面 積	229.5441449			

ご注意  
 この図面は土地区画整理組合等から引き継いだ  
 ものです。  
 換地処分時点のもので現況とは必ずしも一致し  
 ないことがあります。  
 参考図として取り扱い願います。



### 倍横距法面積計算書

地番 : 40-1-7

点 名	X座標	Y座標	緯 距	経 距	倍横距	倍面積	方向角	内 角	距 離
40-51	-71460.8512	10046.9500	-0.4411	-0.4411	11.1870	-4.93458404	92° 15' 29"	269° 58' 46"	11.196
40-52	-71461.2923	10058.1370	-19.9820	-19.9820	21.5778	-431.16771547	182° 16' 54"	270° 01' 25"	19.998
40-66	-71481.2743	10057.3409	0.4391	0.4391	9.5956	4.21344496	272° 14' 53"	269° 57' 59"	11.195
40-67	-71480.8352	10046.1549	19.9840	19.9840	-0.7952	-15.89084445	2° 16' 43"	270° 01' 50"	20.000
						倍面積	-447.7796990		62.389
						面 積	223.8898495		

### 倍横距法面積計算書

地番 : 40-1-8

点 名	X座標	Y座標	緯 距	経 距	倍横距	倍面積	方向角	内 角	距 離
40-52	-71461.2923	10058.1370	-0.4481	-0.4481	11.1880	-5.01334118	92° 17' 37"	270° 00' 43"	11.197
40-53	-71461.7404	10069.3250	-19.9820	-19.9820	21.5808	-431.22765916	182° 16' 44"	269° 59' 07"	19.998
40-64	-71481.7224	10068.5299	0.4371	0.4371	9.8956	4.32535744	272° 17' 55"	270° 01' 11"	10.899
40-65	-71481.2853	10057.6399	0.0110	0.0110	-1.2934	-0.01423039	272° 06' 27"	179° 48' 32"	0.299
40-66	-71481.2743	10057.3409	19.9820	19.9820	-0.7962	-15.90923572	2° 16' 54"	270° 10' 27"	19.998
						倍面積	-447.8391090		62.391
						面 積	223.9195545		

### 倍横距法面積計算書

地番 : 40-1-9

点 名	X座標	Y座標	緯 距	経 距	倍横距	倍面積	方向角	内 角	距 離
40-53	-71461.7404	10069.3250	-0.4431	-0.4431	11.1930	-4.95961722	92° 16' 01"	269° 59' 17"	11.202
40-54	-71462.1835	10080.5180	-19.9820	-19.9820	21.5878	-431.36753431	182° 17' 15"	270° 01' 14"	19.998
40-62	-71482.1655	10079.7199	0.4231	0.4231	10.2006	4.31583573	272° 17' 17"	270° 00' 02"	10.597
40-63	-71481.7424	10069.1309	0.0200	0.0200	-0.9894	-0.01979246	271° 54' 23"	179° 37' 06"	0.601
40-64	-71481.7224	10068.5299	19.9820	19.9820	-0.7952	-15.88925373	2° 16' 44"	270° 22' 21"	19.998
						倍面積	-447.9203619		62.396
						面 積	223.9601809		

ご注意  
 この図面は土地区画整理組合等から引き継いだ  
 ものです。  
 換地処分時点のもので現況とは必ずしも一致し  
 ないことがあります。  
 参考図として取り扱い願います。



### 倍横距法面積計算書

地番 : 40-1-10

点 名	X座標	Y座標	緯 距	経 距	倍横距	倍面積	方向角	内 角	距 離
40-54	-71462.1835	10080.5180	-0.3181	-0.3181	8.1170	-2.58179409	92° 14' 39"	269° 57' 24"	8.123
40-55	-71462.5015	10088.6350	-0.1160	-0.1160	19.3090	-2.24037401	92° 09' 39"	179° 55' 00"	3.077
40-56	-71462.6176	10091.7100	-20.0030	-20.0030	21.8158	-436.38160508	181° 37' 37"	269° 27' 58"	20.011
40-60	-71482.6206	10091.1419	0.4191	0.4191	10.7276	4.49588934	272° 16' 53"	270° 39' 16"	10.528
40-61	-71482.2015	10080.6219	0.0360	0.0360	-0.6944	-0.02500247	272° 17' 10"	180° 00' 17"	0.903
40-62	-71482.1655	10079.7199	19.9820	19.9820	-0.7982	-15.94919969	2° 17' 15"	270° 00' 05"	19.998
						倍面積			62.640
						面 積			226.3410430

### 倍横距法面積計算書

地番 : 40-1-11

点 名	X座標	Y座標	緯 距	経 距	倍横距	倍面積	方向角	内 角	距 離
40-56	-71462.6176	10091.7100	-0.0090	-0.0090	0.1780	-0.00160228	92° 53' 42"	271° 16' 05"	0.178
40-57	-71462.6266	10091.8880	-0.1051	-0.1051	6.8590	-0.72059363	90° 55' 32"	178° 01' 50"	6.504
40-58	-71462.7316	10098.3910	0.0250	0.0250	16.2510	0.40585526	89° 30' 17"	178° 34' 45"	2.889
40-1	-71462.7067	10101.2800	-20.3860	-20.3860	20.8528	-425.10582968	175° 11' 50"	265° 41' 33"	20.458
40-2	-71483.0927	10102.9928	0.4351	0.4351	11.6856	5.08438902	272° 17' 24"	277° 05' 34"	10.889
40-59	-71482.6576	10092.1129	0.0370	0.0370	-0.1654	-0.00611968	272° 10' 58"	179° 53' 34"	0.972
40-60	-71482.6206	10091.1419	20.0030	20.0030	-0.5682	-11.36527801	1° 37' 37"	269° 26' 39"	20.011
						倍面積			61.901
						面 積			215.8545895

### 倍横距法面積計算書

地番 : 40-1-12

点 名	X座標	Y座標	緯 距	経 距	倍横距	倍面積	方向角	内 角	距 離
40-2	-71483.0927	10102.9928	-19.7400	-19.7400	1.6338	-32.25170041	175° 16' 07"	262° 58' 43"	19.808
40-3	-71502.8327	10104.6267	0.0080	0.0080	-1.3974	-0.01123710	270° 05' 56"	274° 49' 49"	4.665
40-4	-71502.8247	10099.9617	0.1281	0.1281	-12.6454	-1.61934918	271° 06' 52"	181° 00' 56"	6.584
40-5	-71502.6966	10093.3787	0.0680	0.0680	-21.2743	-1.44704490	271° 54' 15"	180° 47' 23"	2.047
40-6	-71502.6286	10091.3327	19.9710	19.9710	-22.5402	-450.14959291	2° 14' 14"	270° 19' 59"	19.986
40-59	-71482.6576	10092.1129	-0.4351	-0.4351	-10.8800	4.73385652	92° 17' 24"	270° 03' 10"	10.889
						倍面積			63.979
						面 積			240.3725339

ご注意  
 この図面は土地区画整理組合等から引き継いだ  
 ものです。  
 換地処分時点のもので現況とは必ずしも一致し  
 ないことがあります。  
 参考図として取り扱い願います。



倍横距法面積計算書

地番 : 40-1-13

点 名	X座標	Y座標	緯 距	経 距	倍横距	倍面積	方向角	内 角	距 離
40-6	-71502.6286	10091.3327	0.0480	0.0480	-1.2520	-0.06010999	272° 11' 46"	269° 57' 32"	1.253
40-7	-71502.5806	10090.0807	0.4061	0.4061	-12.7440	-5.17522878	272° 16' 16"	180° 04' 30"	10.248
40-8	-71502.1745	10079.8407	19.9730	19.9730	-22.2028	-443.45663568	2° 14' 23"	269° 58' 07"	19.988
40-61	-71482.2015	10080.6219	-0.4191	-0.4191	-10.9016	4.56881178	92° 16' 53"	270° 02' 30"	10.528
40-60	-71482.6206	10091.1419	-0.0370	-0.0370	0.5894	-0.02181134	92° 10' 58"	179° 54' 05"	0.972
40-59	-71482.6576	10092.1129	-19.9710	-19.9710	0.7802	-15.58094000	182° 14' 14"	270° 03' 16"	19.986
					倍面積	-459.7259140			
					面 積	229.8629570			

倍横距法面積計算書

地番 : 40-1-14

点 名	X座標	Y座標	緯 距	経 距	倍横距	倍面積	方向角	内 角	距 離
40-8	-71502.1745	10079.8407	0.4561	0.4561	-11.4910	-5.24107455	272° 16' 23"	270° 02' 00"	11.500
40-9	-71501.7184	10068.3497	19.9760	19.9760	-22.2008	-443.48329087	2° 14' 22"	269° 57' 59"	19.991
40-63	-71481.7424	10069.1309	-0.4231	-0.4231	-10.8306	4.58238531	92° 17' 17"	270° 02' 55"	10.597
40-62	-71482.1655	10079.7199	-0.0360	-0.0360	0.6604	-0.02377819	92° 17' 10"	179° 59' 53"	0.903
40-61	-71482.2015	10080.6219	-19.9730	-19.9730	0.7812	-15.60247370	182° 14' 23"	269° 57' 13"	19.988
					倍面積	-459.7682320			
					面 積	229.8841160			

倍横距法面積計算書

地番 : 40-1-15

点 名	X座標	Y座標	緯 距	経 距	倍横距	倍面積	方向角	内 角	距 離
40-9	-71501.7184	10068.3497	0.4601	0.4601	-11.4960	-5.28933954	272° 17' 31"	270° 03' 09"	11.505
40-10	-71501.2583	10056.8537	19.9730	19.9730	-22.2058	-443.51655148	2° 15' 15"	269° 57' 44"	19.988
40-65	-71481.2853	10057.6399	-0.4371	-0.4371	-10.5296	4.60247714	92° 17' 55"	270° 02' 40"	10.899
40-64	-71481.7224	10068.5299	-0.0200	-0.0200	0.9614	-0.01923231	91° 54' 23"	179° 36' 28"	0.601
40-63	-71481.7424	10069.1309	-19.9760	-19.9760	0.7812	-15.60481780	182° 14' 22"	270° 19' 59"	19.991
					倍面積	-459.8274639			
					面 積	229.9137319			

ご注意  
この図面は土地区画整理組合等から引き継いだものです。  
換地処分時点のもので現況とは必ずしも一致しないことがあります。  
参考図として取り扱い願います。



### 倍横距法面積計算書

地番 : 40-1-16

点 名	X座標	Y座標	緯 距	經 距	倍横距	倍面積	方向角	内 角	距 離
40-10	-71501.2583	10056.8537	0.4581	0.4581	-11.4890	-5.26314012	272° 17' 00"	270° 01' 45"	11.498
40-11	-71500.8002	10045.3647	19.9650	19.9650	-22.1878	-442.97953644	2° 15' 59"	269° 58' 59"	19.981
40-67	-71480.8352	10046.1549	-0.4391	-0.4391	-10.2116	4.48393056	92° 14' 53"	269° 58' 54"	11.195
40-66	-71481.2743	10057.3409	-0.0110	-0.0110	1.2734	-0.01401033	92° 06' 27"	179° 51' 34"	0.299
40-65	-71481.2853	10057.6399	-19.9730	-19.9730	0.7862	-15.70233865	182° 15' 15"	270° 08' 48"	19.988
					倍面積	-459.4750949			
					面 積	229.7375474			



### 倍横距法面積計算書

地番 : 40-1-19

点 名	X座標	Y座標	緯 距	經 距	倍 横距	倍面積	方向角	内 角	距 離
40-17	-71499.0319	10020.1707	0.2470	0.2470	-2.1120	-0.52170333	276° 40' 16"	270° 18' 23"	2.126
40-18	-71498.7849	10018.0587	0.8731	0.8731	-10.9820	-9.58793879	277° 21' 40"	180° 41' 24"	6.814
40-19	-71497.9119	10011.3007	0.5810	0.5810	-21.6520	-12.58055456	278° 26' 53"	181° 05' 13"	3.955
40-20	-71497.3308	10007.3887	19.7710	19.7710	-22.5058	-444.96141502	8° 47' 34"	270° 20' 41"	20.006
40-70	-71477.5598	10010.4469	-1.5951	-1.5951	-7.5066	11.97387673	97° 36' 31"	268° 48' 57"	12.047
40-69	-71479.1550	10022.3879	-19.8770	-19.8770	2.2172	-44.07079704	186° 21' 53"	268° 45' 22"	20.000
					倍面積	-499.7485320			
					面 積	249.8742660			



# 倍横距法面積計算書

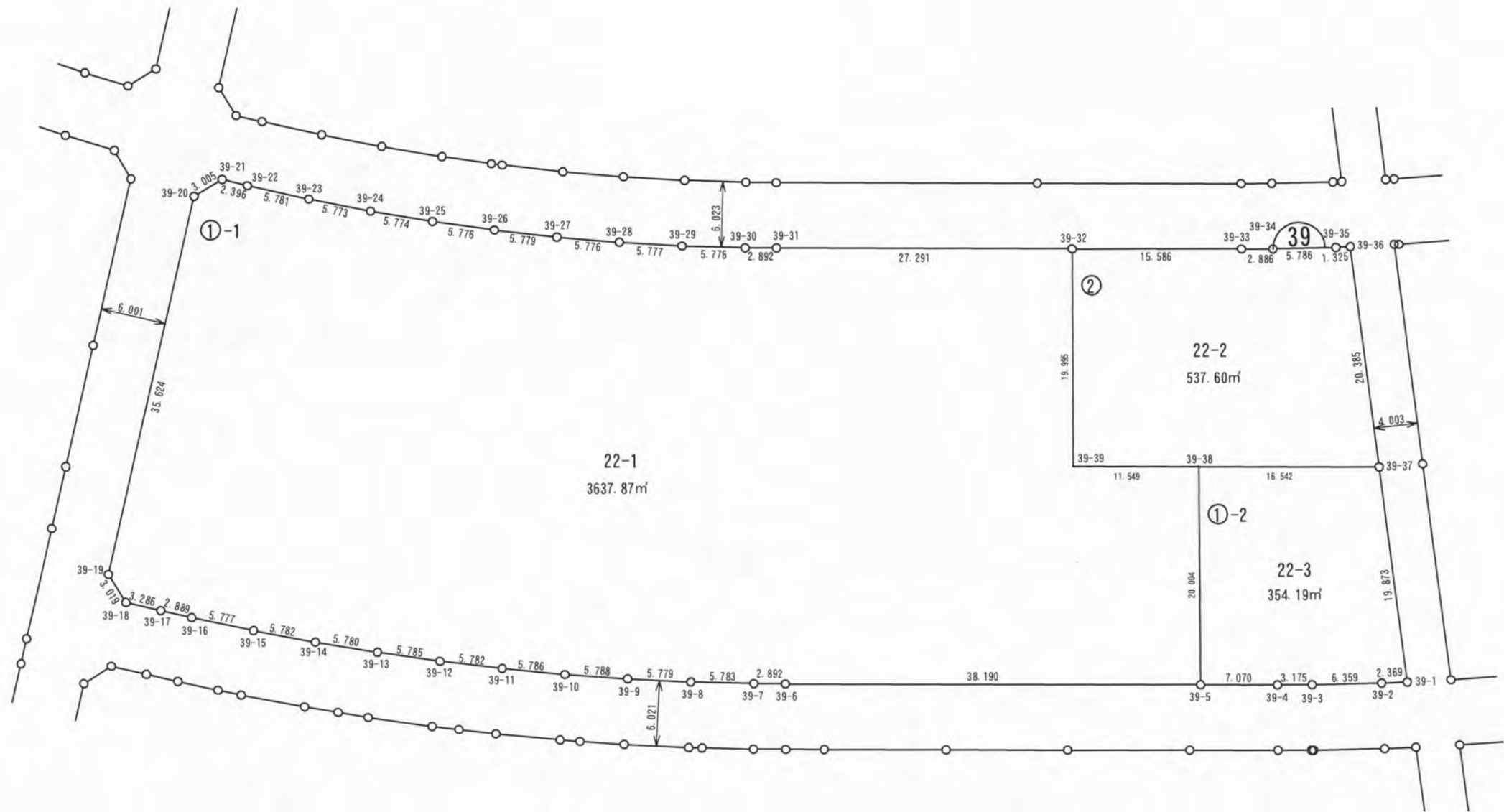
地番 : 40-1-22

点 名	X座標	Y座標	緯 距	経 距	倍横距	倍面積	方向角	内 角	距 離
40-26	-71492.3086	9982.0958	1.0430	1.0430	-4.1920	-4.37240337	283° 58' 21"	270° 18' 57"	4.320
40-27	-71491.2656	9977.9038	0.8720	0.8720	-11.6760	-10.18179255	284° 50' 12"	180° 51' 51"	3.406
40-28	-71490.3935	9974.6118	0.8510	0.8510	-18.1380	-15.43591640	285° 01' 39"	180° 11' 27"	3.282
40-29	-71489.5425	9971.4418	2.6160	2.6160	-22.8029	-59.65276219	330° 15' 12"	225° 13' 33"	3.013
40-30	-71486.9265	9969.9468	17.3350	17.3350	-19.6047	-339.84749807	15° 08' 55"	224° 53' 43"	17.959
40-31	-71469.5915	9974.6400	-3.2821	-3.2821	-2.7336	8.97204887	105° 05' 01"	269° 56' 06"	12.613
40-72	-71472.8736	9986.8179	-19.4350	-19.4350	4.7222	-91.77524730	193° 39' 24"	268° 34' 23"	20.000
						倍面積			
						面 積			
						-512.2935710			
						256.1467855			

ご注意  
 この図面は土地区画整理組合等から引き継いだ  
 ものです。  
 換地処分時点のもので現況とは必ずしも一致し  
 ないことがあります。  
 参考図として取り扱い願います。



所在	請西南四丁目	縮尺	1/500	街区番号	39
----	--------	----	-------	------	----



ご注意  
この図面は土地区画整理組合等から引き継いだ  
ものです。  
換地処分時点のもので現況とは必ずしも一致し  
ないことがあります。  
参考図として取り扱い願います。

凡 例	
	施行地区界
	町丁目界
	街区番号
	画地番号
	辺 長
165.29m²	画地面積
12-1	換地処分後の土地

※以下面積計算書は画地番号順に掲載しています。



# 倍横距法面積計算書

地番 : 39-1-1

点 名	X座標	Y座標	緯 距	経 距	倍横距	倍面積	方向角	内 角	距 離
39-5	-71456.2305	10081.8111	1.5213	1.5213	-38.1600	-58.05435695	272° 16' 59"	270° 00' 18"	38.190
39-6	-71454.7091	10043.6511	0.1360	0.1360	-79.2090	-10.77446579	272° 41' 45"	180° 24' 46"	2.892
39-7	-71454.5731	10040.7621	0.3531	0.3531	-87.8700	-31.02263252	273° 30' 01"	180° 48' 16"	5.783
39-8	-71454.2201	10034.9901	0.4881	0.4881	-99.4000	-48.51229675	274° 50' 41"	181° 20' 40"	5.779
39-9	-71453.7320	10029.2321	0.6181	0.6181	-110.9129	-68.54990923	276° 07' 47"	181° 17' 06"	5.788
39-10	-71453.1140	10023.4771	0.7521	0.7521	-122.4049	-92.05479070	277° 28' 06"	181° 20' 19"	5.786
39-11	-71452.3619	10017.7401	0.8691	0.8691	-133.8579	-116.32937502	278° 38' 42"	181° 10' 36"	5.782
39-12	-71451.4929	10012.0241	1.0131	1.0131	-145.2699	-147.16581217	280° 05' 05"	181° 26' 23"	5.785
39-13	-71450.4798	10006.3281	1.1271	1.1271	-156.6349	-176.53545572	281° 14' 40"	181° 09' 35"	5.780
39-14	-71449.3528	10000.6591	1.2611	1.2611	-167.9469	-211.78946998	282° 35' 49"	181° 21' 09"	5.782
39-15	-71448.0917	9995.0162	1.3811	1.3811	-179.1988	-247.48258639	283° 49' 56"	181° 14' 07"	5.777
39-16	-71446.7107	9989.4072	0.7370	0.7370	-187.6008	-138.26649073	284° 46' 57"	180° 57' 01"	2.889
39-17	-71445.9736	9986.6142	0.8530	0.8530	-193.5668	-165.11797860	285° 02' 51"	180° 15' 54"	3.286
39-18	-71445.1206	9983.4412	2.6240	2.6240	-198.2318	-520.16282927	330° 22' 41"	225° 19' 50"	3.019
39-19	-71442.4966	9981.9492	34.3949	34.3949	-190.4474	-6550.42414609	15° 05' 37"	224° 42' 56"	35.624
39-20	-71408.1017	9991.2255	1.4600	1.4600	-178.5441	-260.67023169	60° 56' 12"	225° 50' 35"	3.005
39-21	-71406.6417	9993.8525	-0.6470	-0.6470	-173.6101	112.32932747	105° 40' 00"	224° 43' 48"	2.396
39-22	-71407.2887	9996.1595	-1.4301	-1.4301	-165.7021	236.96235386	104° 19' 22"	178° 39' 22"	5.781
39-23	-71408.7188	10001.7605	-1.2921	-1.2921	-154.4742	199.58838793	102° 55' 55"	178° 36' 33"	5.773
39-24	-71410.0108	10007.3875	-1.1391	-1.1391	-143.1862	163.09630945	101° 22' 36"	178° 26' 41"	5.774
39-25	-71411.1499	10013.0485	-0.9921	-0.9921	-131.8352	130.78722718	99° 53' 24"	178° 30' 48"	5.776
39-26	-71412.1419	10018.7385	-0.8471	-0.8471	-120.4282	102.00885660	98° 25' 40"	178° 32' 16"	5.779
39-27	-71412.9890	10024.4555	-0.6791	-0.6791	-108.9752	73.99977110	96° 45' 05"	178° 19' 25"	5.776
39-28	-71413.6680	10030.1915	-0.5451	-0.5451	-97.4882	53.13610499	95° 24' 51"	178° 39' 46"	5.777
39-29	-71414.2131	10035.9425	-0.3811	-0.3811	-85.9743	32.76061930	93° 46' 58"	178° 22' 07"	5.776
39-30	-71414.5941	10041.7055	-0.1170	-0.1170	-77.3213	9.04858462	92° 19' 08"	178° 32' 10"	2.892
39-31	-71414.7112	10044.5955	-1.0882	-1.0882	-47.1623	51.32404382	92° 17' 07"	179° 57' 59"	27.291
39-32	-71415.7994	10071.8644	-19.9790	-19.9790	-20.6915	413.39444644	182° 17' 16"	270° 00' 09"	19.995
39-39	-71435.7784	10071.0663	-0.4641	-0.4641	-9.9496	4.61765868	92° 18' 11"	90° 00' 55"	11.549
39-38	-71436.2425	10082.6063	-19.9880	-19.9880	0.7952	-15.89402588	182° 16' 41"	269° 58' 30"	20.004
									271.286
						倍面積	-7275.7531620		
						面 積	3637.8765810		

ご注意  
 この図面は土地区画整理組合等から引き継いだ  
 ものです。  
 換地処分時点のもので現況とは必ずしも一致し  
 ないことがあります。  
 参考図として取り扱い願います。



## 倍横距法面積計算書

地番 : 39-1-2

点 名	X座標	Y座標	緯 距	経 距	倍横距	倍面積	方向角	内 角	距 離
39-37	-71436.9046	10099.1353	-19.8050	-19.8050	1.6408	-32.49652263	175° 15' 50"	262° 58' 11"	19.873
39-1	-71456.7097	10100.7761	-0.0070	-0.0070	0.9126	-0.00636919	269° 49' 52"	274° 34' 02"	2.369
39-2	-71456.7166	10098.4071	0.1111	0.1111	-7.8144	-0.86783736	271° 00' 03"	181° 10' 11"	6.359
39-3	-71456.6056	10092.0491	0.1020	0.1020	-17.3454	-1.76971784	271° 50' 30"	180° 50' 27"	3.175
39-4	-71456.5036	10088.8761	0.2731	0.2731	-27.5833	-7.53199611	272° 12' 48"	180° 22' 18"	7.070
39-5	-71456.2305	10081.8111	19.9880	19.9880	-33.8532	-676.65685833	2° 16' 41"	270° 03' 53"	20.004
39-38	-71436.2425	10082.6063	-0.6621	-0.6621	-16.5290	10.94463644	92° 17' 39"	270° 00' 58"	16.542
						倍面積			
						面 積	-708.3846650		75.392
							354.1923325		

## 倍横距法面積計算書

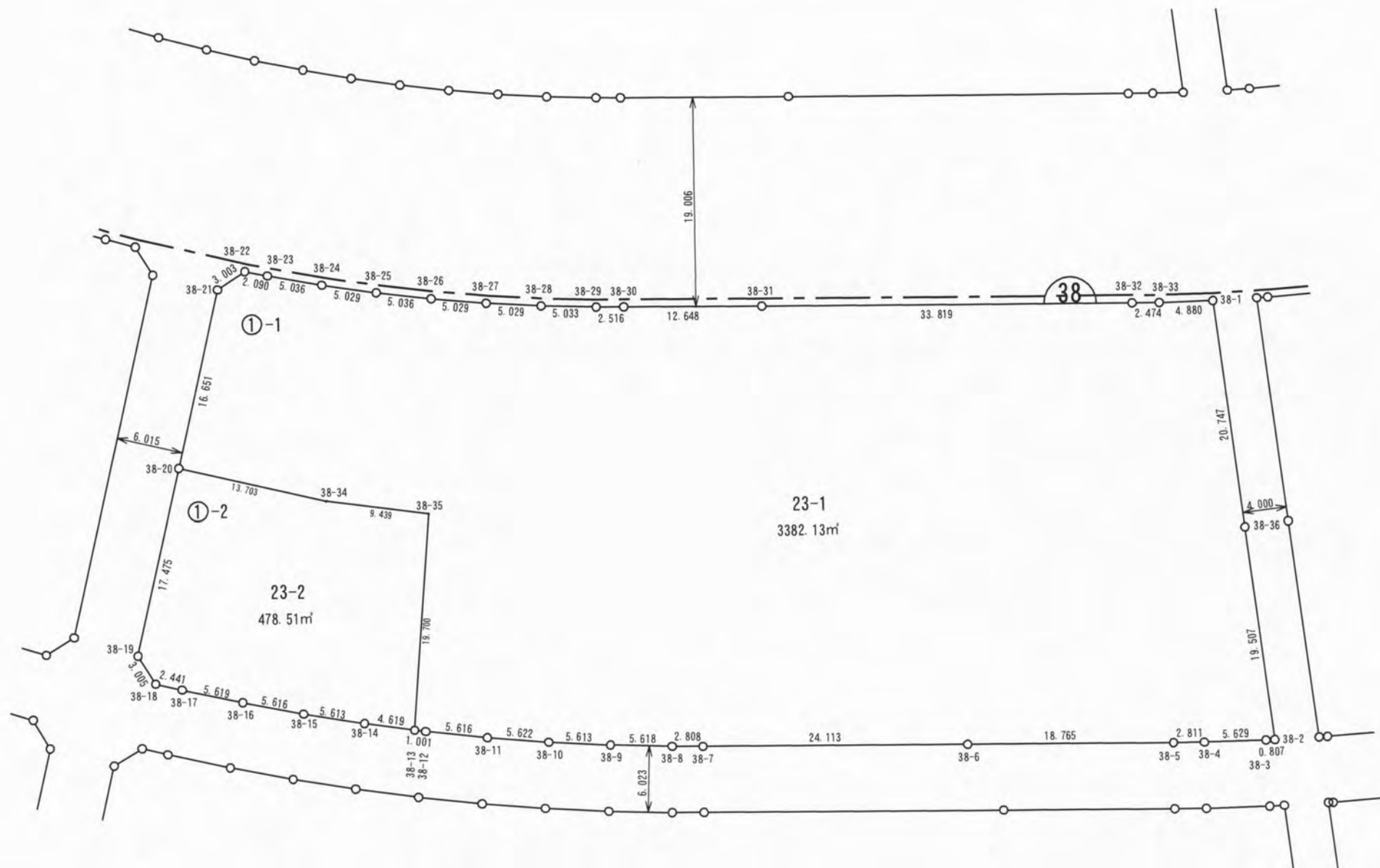
地番 : 39-2

点 名	X座標	Y座標	緯 距	経 距	倍横距	倍面積	方向角	内 角	距 離
39-32	-71415.7994	10071.8644	-0.6261	-0.6261	15.5730	-9.75086251	92° 18' 09"	270° 00' 53"	15.586
39-33	-71416.4255	10087.4374	-0.1050	-0.1050	34.0300	-3.57402605	92° 05' 08"	179° 46' 59"	2.886
39-34	-71416.5306	10090.3214	-0.0871	-0.0871	42.6990	-3.71702002	90° 51' 44"	178° 46' 36"	5.786
39-35	-71416.6176	10096.1064	0.0270	0.0270	49.8090	1.34425262	88° 49' 59"	177° 58' 15"	1.325
39-36	-71416.5906	10097.4314	-20.3140	-20.3140	52.8378	-1073.34796052	175° 12' 20"	266° 22' 21"	20.385
39-37	-71436.9046	10099.1353	0.6621	0.6621	38.0126	25.16997694	272° 17' 39"	277° 05' 19"	16.542
39-38	-71436.2425	10082.6063	0.4641	0.4641	9.9436	4.61487414	272° 18' 11"	180° 00' 32"	11.549
39-39	-71435.7784	10071.0663	19.9790	19.9790	-0.7982	-15.94680462	2° 17' 16"	269° 59' 05"	19.995
						倍面積			
						面 積	-1075.2075700		94.054
							537.6037850		

ご注意  
 この図面は土地区画整理組合等から引き継いだ  
 ものです。  
 換地処分時点のもので現況とは必ずしも一致し  
 ないことがあります。  
 参考図として取り扱い願います。



所在	請西南四丁目	縮尺	1/500	街区番号	38
----	--------	----	-------	------	----



ご注意  
この図面は土地区画整理組合等から引き継いだ  
ものです。  
換地処分時点のもので現況とは必ずしも一致し  
ないことがあります。  
参考図として取り扱い願います。

凡 例	
	施行地区界
	町丁目界
	街区番号
	画地番号
	辺 長
165.29m²	画地面積
12-1	換地処分後の土地

※以下面積計算書は画地番号順に掲載しています。



# 倍横距法面積計算書

地番 : 38-1-1

点 名	X座標	Y座標	緯 距	経 距	倍横距	倍面積	方向角	内 角	距 離
38-1	-71370.4846	10093.5909	-20.6740	-20.6740	1.7338	-35.84492199	175° 12' 22"	264° 33' 36"	20.747
38-36	-71391.1586	10095.3247	-19.4410	-19.4410	5.0655	-98.47761362	175° 18' 05"	180° 05' 43"	19.507
38-2	-71410.5996	10096.9225	-0.0010	-0.0010	5.8563	-0.00581404	269° 55' 46"	274° 37' 41"	0.807
38-3	-71410.6006	10096.1155	0.0911	0.0911	-0.5787	-0.05269231	270° 55' 37"	180° 59' 51"	5.629
38-4	-71410.5096	10090.4875	0.0860	0.0860	-9.0167	-0.77566398	271° 45' 13"	180° 49' 36"	2.811
38-5	-71410.4235	10087.6775	0.7532	0.7532	-30.5767	-23.02938580	272° 18' 01"	180° 32' 48"	18.765
38-6	-71409.6704	10068.9275	0.9522	0.9522	-73.4207	-69.91231296	272° 15' 48"	179° 57' 47"	24.113
38-7	-71408.7182	10044.8335	0.1360	0.1360	-100.3197	-13.64599232	272° 46' 35"	180° 30' 47"	2.808
38-8	-71408.5821	10042.0285	0.3781	0.3781	-108.7297	-41.10526621	273° 51' 31"	181° 04' 56"	5.618
38-9	-71408.2041	10036.4235	0.5220	0.5220	-119.9237	-62.60614734	275° 20' 11"	181° 28' 40"	5.613
38-10	-71407.6820	10030.8345	0.6650	0.6650	-131.0957	-87.18515630	276° 47' 35"	181° 27' 24"	5.622
38-11	-71407.0170	10025.2515	0.8200	0.8200	-142.2346	-116.63947410	278° 23' 46"	181° 36' 11"	5.616
38-12	-71406.1969	10019.6955	0.1580	0.1580	-148.7786	-23.50833868	279° 05' 11"	180° 41' 25"	1.001
38-13	-71406.0389	10018.7075	19.5640	19.5640	-147.4575	-2884.85471912	6° 43' 54"	267° 38' 43"	19.700
38-35	-71386.4749	10021.0167	1.5531	1.5531	-154.4583	-239.88655154	279° 28' 15"	92° 44' 21"	9.439
38-34	-71384.9219	10011.7067	3.5701	3.5701	-176.9982	-631.90460135	285° 06' 06"	185° 37' 51"	13.703
38-20	-71381.3517	9998.4768	16.0760	16.0760	-185.8911	-2988.37732192	15° 05' 54"	269° 59' 48"	16.651
38-21	-71365.2758	10002.8139	1.5390	1.5390	-178.9749	-275.43823425	59° 10' 27"	224° 04' 33"	3.003
38-22	-71363.7368	10005.3929	-0.4750	-0.4750	-174.3609	82.82459169	103° 08' 20"	223° 57' 53"	2.090
38-23	-71364.2118	10007.4279	-1.0580	-1.0580	-167.4019	177.11857605	102° 07' 37"	178° 59' 17"	5.036
38-24	-71365.2699	10012.3519	-0.9070	-0.9070	-157.5309	142.88750644	100° 23' 24"	178° 15' 47"	5.029
38-25	-71366.1769	10017.2989	-0.7620	-0.7620	-147.6059	112.48228712	98° 42' 12"	178° 18' 48"	5.036
38-26	-71366.9390	10022.2769	-0.6340	-0.6340	-137.6389	87.26922810	97° 14' 34"	178° 32' 22"	5.029
38-27	-71367.5730	10027.2659	-0.4740	-0.4740	-127.6430	60.50847263	95° 24' 30"	178° 09' 56"	5.029
38-28	-71368.0470	10032.2729	-0.3430	-0.3430	-117.6150	40.34721037	93° 54' 31"	178° 30' 01"	5.033
38-29	-71368.3901	10037.2939	-0.1040	-0.1040	-110.0800	11.45079014	92° 22' 10"	178° 27' 39"	2.516
38-30	-71368.4941	10039.8079	-0.5031	-0.5031	-94.9280	47.75949313	92° 16' 47"	179° 54' 37"	12.648
38-31	-71368.9972	10052.4459	-1.3383	-1.3383	-48.4970	64.90361708	92° 16' 04"	179° 59' 17"	33.819
38-32	-71370.3355	10086.2389	-0.0940	-0.0940	-12.2320	1.15007814	92° 10' 41"	179° 54' 37"	2.474
38-33	-71370.4295	10088.7109	-0.0550	-0.0550	-4.8800	0.26861286	90° 38' 46"	178° 28' 05"	4.880
									269.772
倍面積						-6764.2797440			
面 積						3382.1398720			

ご注意  
 この図面は土地区画整理組合等から引き継いだ  
 ものです。  
 換地処分時点のもので現況とは必ずしも一致し  
 ないことがあります。  
 参考図として取り扱い願います。



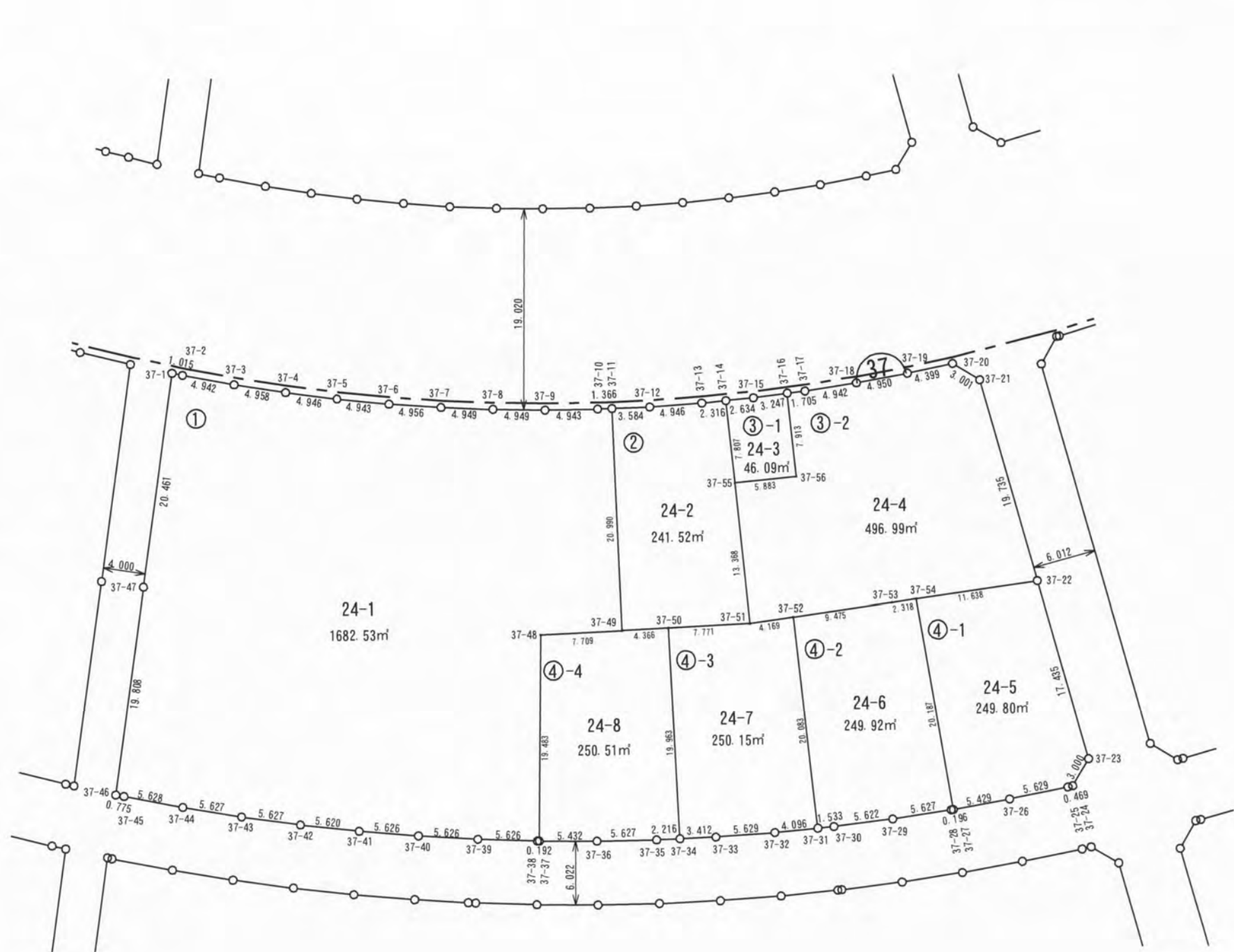
倍 横 距 法 面 積 計 算 書

地 番 : 38-1-2

点 名	X座標	Y座標	緯 距	経 距	倍横距	倍面積	方向角	内 角	距 離
38-13	-71406.0389	10018.7075	0.8070	0.8070	-4.5480	-3.67041509	280° 03' 45"	273° 19' 51"	4.619
38-14	-71405.2319	10014.1595	1.1140	1.1140	-14.5970	-16.26174867	281° 26' 55"	181° 23' 10"	5.613
38-15	-71404.1178	10008.6586	1.2640	1.2640	-25.5700	-32.32167311	283° 00' 27"	181° 33' 32"	5.616
38-16	-71402.8538	10003.1866	1.3890	1.3890	-36.4869	-50.68212269	284° 18' 41"	181° 18' 14"	5.619
38-17	-71401.4647	9997.7416	0.6340	0.6340	-44.2889	-28.08010372	285° 03' 21"	180° 44' 40"	2.441
38-18	-71400.8307	9995.3846	2.6140	2.6140	-48.1289	-125.80953960	330° 25' 59"	225° 22' 38"	3.005
38-19	-71398.2167	9993.9016	16.8650	16.8650	-45.0367	-759.54226177	15° 10' 41"	224° 44' 42"	17.475
38-20	-71381.3517	9998.4768	-3.5701	-3.5701	-27.2316	97.21999890	105° 06' 06"	269° 55' 25"	13.703
38-34	-71384.9219	10011.7067	-1.5531	-1.5531	-4.6916	7.28650169	99° 28' 15"	174° 22' 09"	9.439
38-35	-71386.4749	10021.0167	-19.5640	-19.5640	2.3092	-45.17664996	186° 43' 54"	267° 15' 39"	19.700
					倍面積	-957.0380140			
					面 積	478.5190070			
							.		87.230

ご注意  
この図面は土地区画整理組合等から引き継いだ  
ものです。  
換地処分時点のもので現況とは必ずしも一致し  
ないことがあります。  
参考図として取り扱い願います。





ご注意  
この図面は土地区画整理組合等から引き継いだものです。  
換地処分時点のもので現況とは必ずしも一致しないことがあります。  
参考図として取り扱い願います。

凡 例	
	施行地区界
	町丁目界
	街区番号
	画地番号
	辺 長
165.29m <sup>2</sup>	画地面積
12-1	換地処分後の土地

※以下面積計算書は画地番号順に掲載しています。



# 倍横距法面積計算書

地番 : 37-1

点 名	X座標	Y座標	緯 距	經 距	倍 横 距	倍 面 積	方 向 角	内 角	距 離
37-1	-71370.4236	10097.6009	0.0150	0.0150	1.0150	0.01521579	89° 09' 14"	273° 56' 40"	1.015
37-2	-71370.4086	10098.6159	0.2020	0.2020	6.9680	1.40722882	87° 39' 29"	178° 30' 15"	4.942
37-3	-71370.2067	10103.5539	0.3630	0.3630	16.8510	6.11617067	85° 48' 08"	178° 08' 39"	4.958
37-4	-71369.8437	10108.4989	0.4870	0.4870	26.7180	13.01049758	84° 20' 59"	178° 32' 51"	4.946
37-5	-71369.3568	10113.4209	0.6220	0.6220	36.5440	22.72878123	82° 46' 19"	178° 25' 20"	4.943
37-6	-71368.7348	10118.3249	0.7720	0.7720	46.3430	35.77479671	81° 02' 17"	178° 15' 58"	4.956
37-7	-71367.9629	10123.2199	0.9030	0.9030	56.1041	50.65951849	79° 29' 15"	178° 26' 58"	4.949
37-8	-71367.0599	10128.0859	1.0260	1.0260	65.8111	67.51930908	78° 02' 04"	178° 32' 49"	4.949
37-9	-71366.0339	10132.9269	1.1690	1.1690	75.4551	88.20375915	76° 19' 17"	178° 17' 13"	4.943
37-10	-71364.8650	10137.7299	0.3510	0.3510	81.5781	28.63295136	75° 06' 35"	178° 47' 18"	1.366
37-11	-71364.5140	10139.0499	-20.2910	-20.2910	88.2699	-1791.08927235	165° 10' 18"	270° 03' 43"	20.990
37-49	-71384.8050	10144.4217	-2.0979	-2.0979	86.2237	-180.89165537	254° 12' 30"	269° 02' 12"	7.709
37-48	-71386.9030	10137.0037	-19.0700	-19.0700	82.7975	-1578.95194507	168° 10' 38"	93° 58' 08"	19.483
37-37	-71405.9730	10140.9955	-0.0410	-0.0410	86.6014	-3.55051035	257° 41' 52"	269° 31' 14"	0.192
37-38	-71406.0140	10140.8075	-1.0780	-1.0780	80.8914	-87.19688654	258° 57' 15"	181° 15' 23"	5.626
37-39	-71407.0920	10135.2855	-0.9300	-0.9300	69.8203	-64.92944906	260° 29' 11"	181° 31' 56"	5.626
37-40	-71408.0219	10129.7365	-0.7910	-0.7910	58.7013	-46.42982177	261° 55' 05"	181° 25' 54"	5.626
37-41	-71408.8129	10124.1665	-0.6450	-0.6450	47.5483	-30.66628544	263° 24' 37"	181° 29' 32"	5.620
37-42	-71409.4578	10118.5835	-0.5019	-0.5019	36.3603	-18.25104753	264° 52' 57"	181° 28' 20"	5.627
37-43	-71409.9598	10112.9785	-0.3559	-0.3559	25.1393	-8.94832513	266° 22' 24"	181° 29' 27"	5.627
37-44	-71410.3157	10107.3625	-0.2209	-0.2209	13.8993	-3.07104314	267° 45' 01"	181° 22' 37"	5.628
37-45	-71410.5367	10101.7385	-0.0160	-0.0160	7.5003	-0.11995255	268° 49' 04"	181° 04' 03"	0.775
37-46	-71410.5527	10100.9635	19.7390	19.7390	5.0715	100.10560395	355° 12' 38"	266° 23' 34"	19.808
37-47	-71390.8136	10099.3097	20.3900	20.3900	1.7088	34.84281948	355° 12' 34"	179° 59' 56"	20.461
						倍面積	-3365.0795419		
						面 積	1682.5397709		



倍横距法面積計算書

地番 : 37-2

点 名	X座標	Y座標	緯 距	経 距	倍横距	倍面積	方向角	内 角	距 離
37-11	-71364.5140	10139.0499	0.9490	0.9490	3.4560	3.27964528	74° 38' 45"	269° 28' 27"	3.584
37-12	-71363.5650	10142.5059	1.4340	1.4340	11.6460	16.69991385	73° 08' 53"	178° 30' 08"	4.946
37-13	-71362.1311	10147.2399	0.7350	0.7350	18.5760	13.65303146	71° 29' 43"	178° 20' 50"	2.316
37-14	-71361.3961	10149.4359	-7.4090	-7.4090	23.2320	-172.12632120	161° 37' 58"	270° 08' 15"	7.807
37-55	-71368.8051	10151.8959	-12.6900	-12.6900	29.8938	-379.35356973	161° 40' 46"	180° 02' 48"	13.368
37-51	-71381.4952	10156.0978	-2.1189	-2.1189	26.6197	-56.40531747	254° 10' 32"	272° 29' 46"	7.771
37-50	-71383.6141	10148.6217	-1.1910	-1.1910	14.9436	-17.79732353	254° 10' 07"	179° 59' 35"	4.366
37-49	-71384.8050	10144.4217	20.2910	20.2910	5.3718	108.99982935	345° 10' 18"	271° 00' 11"	20.990
									65.148
						倍面積	-483.0501119		
						面 積	241.5250559		

倍横距法面積計算書

地番 : 37-3-1

点 名	X座標	Y座標	緯 距	経 距	倍横距	倍面積	方向角	内 角	距 離
37-14	-71361.3961	10149.4359	0.8310	0.8310	2.4990	2.07661935	71° 36' 25"	269° 58' 27"	2.634
37-15	-71360.5651	10151.9349	1.1200	1.1200	8.0460	9.01132862	69° 49' 28"	178° 13' 03"	3.247
37-16	-71359.4451	10154.9830	-7.5090	-7.5090	13.5910	-102.05488025	161° 36' 24"	271° 46' 56"	7.913
37-56	-71366.9542	10157.4799	-1.8510	-1.8510	10.5039	-19.44216510	251° 39' 40"	270° 03' 16"	5.883
37-55	-71368.8051	10151.8959	7.4090	7.4090	2.4599	18.22570338	341° 37' 58"	269° 58' 18"	7.807
									27.484
						倍面積	-92.1833940		
						面 積	46.0916970		

ご注意  
この図面は土地区画整理組合等から引き継いだ  
ものです。  
換地処分時点のもので現況とは必ずしも一致し  
ないことがあります。  
参考図として取り扱い願います。



## 倍横距法面積計算書

地番 : 37-3-2

点 名	X座標	Y座標	緯 距	経 距	倍横距	倍面積	方向角	内 角	距 離
37-16	-71359.4451	10154.9830	0.5750	0.5750	1.6050	0.92285493	70° 17' 25"	268° 41' 01"	1.705
37-17	-71358.8702	10156.5880	1.8190	1.8190	7.8050	14.19702267	68° 24' 13"	178° 06' 48"	4.942
37-18	-71357.0512	10161.1830	1.9520	1.9520	16.9491	33.08387636	66° 46' 34"	178° 22' 21"	4.950
37-19	-71355.0992	10165.7320	1.8340	1.8340	25.4961	46.75892534	65° 21' 30"	178° 34' 56"	4.399
37-20	-71353.2653	10169.7300	-0.9490	-0.9490	32.3411	-30.69252892	108° 26' 08"	223° 04' 38"	3.001
37-21	-71354.2143	10172.5770	-17.4091	-17.4091	44.4829	-774.40716204	151° 54' 07"	223° 27' 59"	19.735
37-22	-71371.6234	10181.8718	-4.1629	-4.1629	42.9097	-178.62909971	249° 02' 28"	277° 08' 21"	11.638
37-54	-71375.7863	10171.0038	-0.8330	-0.8330	29.8787	-24.88837969	248° 56' 17"	179° 53' 49"	2.318
37-53	-71376.6193	10168.8408	-3.3829	-3.3829	18.8647	-63.81766127	249° 04' 58"	180° 08' 41"	9.475
37-52	-71380.0022	10159.9898	-1.4930	-1.4930	6.1216	-9.13936435	249° 00' 48"	179° 55' 50"	4.169
37-51	-71381.4952	10156.0978	12.6900	12.6900	-1.9723	-25.02831732	341° 40' 46"	272° 39' 58"	13.368
37-55	-71368.8051	10151.8959	1.8510	1.8510	-0.5902	-1.09233967	71° 39' 40"	269° 58' 54"	5.883
37-56	-71366.9542	10157.4799	7.5090	7.5090	2.4969	18.74952468	341° 36' 24"	89° 56' 44"	7.913
									93.496
倍面積						-993.9826489			
面 積						496.9913244			

## 倍横距法面積計算書

地番 : 37-4-1

点 名	X座標	Y座標	緯 距	経 距	倍横距	倍面積	方向角	内 角	距 離
37-54	-71375.7863	10171.0038	4.1629	4.1629	10.8680	45.24258303	69° 02' 28"	271° 11' 48"	11.638
37-22	-71371.6234	10181.8718	-15.3741	-15.3741	29.9599	-460.60627393	151° 51' 25"	262° 48' 57"	17.435
37-23	-71386.9975	10190.0957	-2.8540	-2.8540	37.2598	-106.33908735	197° 56' 25"	226° 05' 00"	3.000
37-24	-71389.8514	10189.1717	-0.1930	-0.1930	35.9087	-6.93025103	245° 40' 41"	227° 44' 16"	0.469
37-25	-71390.0444	10188.7447	-2.3240	-2.3240	30.3547	-70.54298803	245° 36' 59"	179° 56' 18"	5.629
37-26	-71392.3684	10183.6177	-2.1140	-2.1140	20.2267	-42.75830703	247° 05' 10"	181° 28' 11"	5.429
37-27	-71394.4824	10178.6166	18.6961	18.6961	7.6128	142.33004136	337° 50' 40"	270° 45' 30"	20.187
									63.787
倍面積						-499.6042829			
面 積						249.8021414			

ご注意  
 この図面は土地区画整理組合等から引き継いだ  
 ものです。  
 換地処分時点のもので現況とは必ずしも一致し  
 ないことがあります。  
 参考図として取り扱い願います。



倍横距法面積計算書

地番 : 37-4-2

点 名	X座標	Y座標	緯 距	経 距	倍横距	倍面積	方向角	内 角	距 離
37-52	-71380.0022	10159.9898	3.3829	3.3829	8.8510	29.94233498	69° 04' 58"	267° 52' 12"	9.475
37-53	-71376.6193	10168.8408	0.8330	0.8330	19.8651	16.54721747	68° 56' 17"	179° 51' 19"	2.318
37-54	-71375.7863	10171.0038	-18.6961	-18.6961	29.6409	-554.16843773	157° 50' 40"	268° 54' 23"	20.187
37-27	-71394.4824	10178.6166	-0.0750	-0.0750	37.0727	-2.78039555	247° 29' 35"	269° 38' 55"	0.196
37-28	-71394.5574	10178.4356	-2.0480	-2.0480	31.6507	-64.81919465	248° 39' 24"	181° 09' 49"	5.627
37-29	-71396.6053	10173.1946	-1.9120	-1.9120	21.1227	-40.38557743	250° 07' 06"	181° 27' 42"	5.622
37-30	-71398.5173	10167.9076	-0.4980	-0.4980	14.3857	-7.16387445	251° 02' 44"	180° 55' 38"	1.533
37-31	-71399.0152	10166.4576	19.0131	19.0131	6.4678	122.97322637	341° 12' 46"	270° 10' 02"	20.083
									65.041
倍面積						-499.8547009			
面 積						249.9273504			

倍横距法面積計算書

地番 : 37-4-3

点 名	X座標	Y座標	緯 距	経 距	倍横距	倍面積	方向角	内 角	距 離
37-50	-71383.6141	10148.6217	2.1189	2.1189	7.4760	15.84118450	74° 10' 32"	269° 30' 32"	7.771
37-51	-71381.4952	10156.0978	1.4930	1.4930	18.8441	28.13351285	69° 00' 48"	174° 50' 16"	4.169
37-52	-71380.0022	10159.9898	-19.0131	-19.0131	29.2039	-555.25533683	161° 12' 46"	272° 11' 58"	20.083
37-31	-71399.0152	10166.4576	-1.2920	-1.2920	31.7847	-41.06474486	251° 36' 51"	270° 24' 05"	4.096
37-32	-71400.3072	10162.5706	-1.6350	-1.6350	22.5117	-36.80552423	253° 06' 51"	181° 30' 00"	5.629
37-33	-71401.9422	10157.1846	-0.9240	-0.9240	13.8417	-12.78929122	254° 17' 09"	181° 10' 18"	3.412
37-34	-71402.8661	10153.9006	19.2520	19.2520	5.2788	101.62824377	344° 40' 00"	270° 22' 51"	19.963
									65.123
倍面積						-500.3119560			
面 積						250.1559780			

ご注意  
この図面は土地区画整理組合等から引き継いだ  
ものです。  
換地処分時点のもので現況とは必ずしも一致し  
ないことがあります。  
参考図として取り扱い願います。

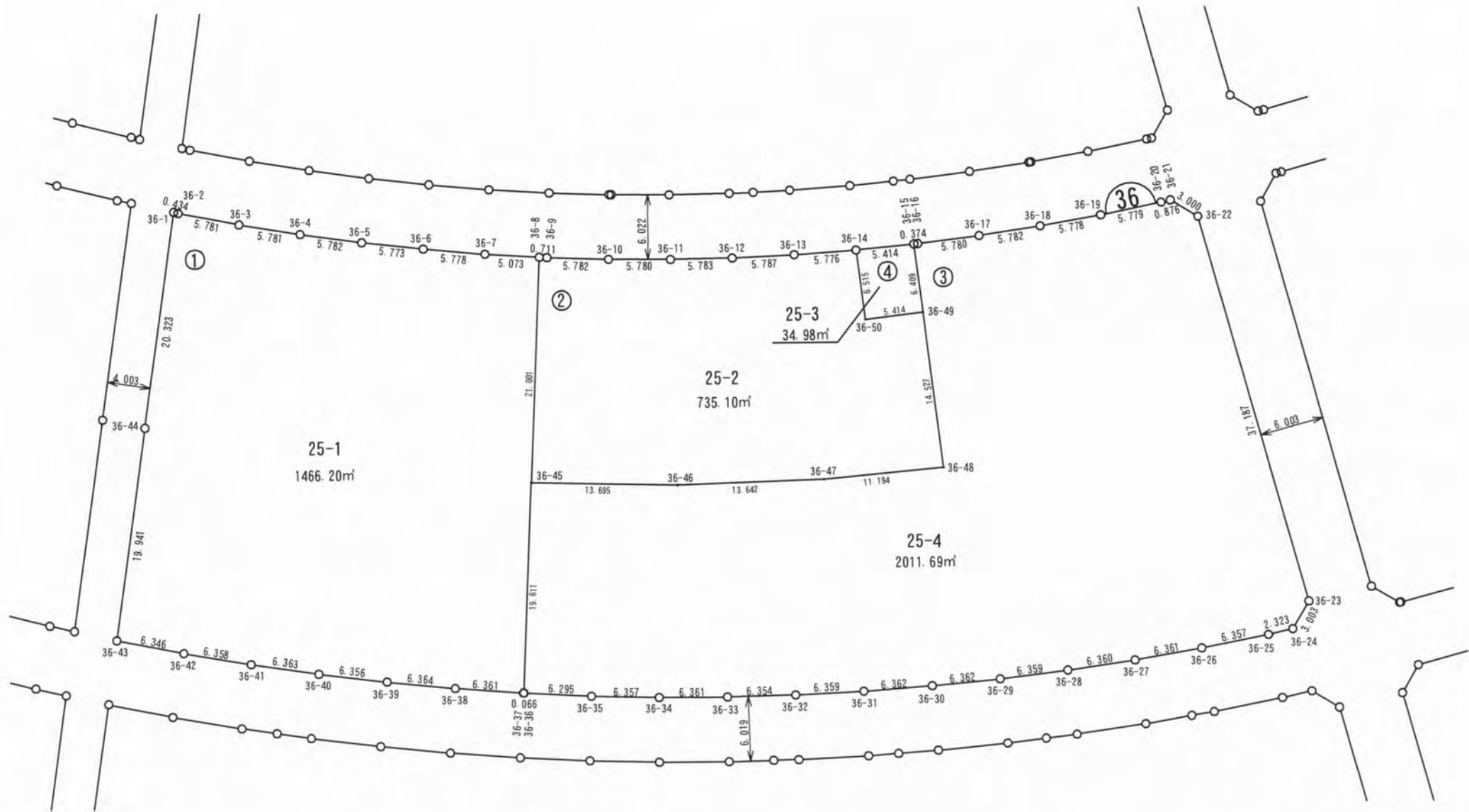


倍 横 距 法 面 積 計 算 書

地 番 : 37-4-4

点 名	X座標	Y座標	緯 距	經 距	倍横距	倍面積	方向角	内 角	距 離
37-48	-71386.9030	10137.0037	2.0979	2.0979	7.4180	15.56251143	74° 12' 30"	266° 01' 52"	7.709
37-49	-71384.8050	10144.4217	1.1910	1.1910	19.0360	22.67121863	74° 10' 07"	179° 57' 37"	4.366
37-50	-71383.6141	10148.6217	-19.2520	-19.2520	28.5149	-548.96994436	164° 40' 00"	270° 29' 53"	19.963
37-34	-71402.8661	10153.9006	-0.5760	-0.5760	31.6537	-18.23193107	254° 56' 09"	270° 16' 09"	2.216
37-35	-71403.4421	10151.7606	-1.3530	-1.3530	24.0517	-32.54076515	256° 05' 16"	181° 09' 07"	5.627
37-36	-71404.7951	10146.2985	-1.1780	-1.1780	13.2867	-15.65106689	257° 28' 35"	181° 23' 19"	5.432
37-37	-71405.9730	10140.9955	19.0700	19.0700	3.9918	76.12433144	348° 10' 38"	270° 42' 03"	19.483
					倍面積	-501.0356459			
					面 積	250.5178229			





ご注意  
この図面は土地区画整理組合等から引き継いだものです。  
換地処分時点のもので現況とは必ずしも一致しないことがあります。  
参考図として取り扱い願います。

凡 例	
	施行地区界
	町丁目界
	街区番号
	画地番号
	辺 長
165.29m²	画地面積
12-1	換地処分後の土地

※以下面積計算書は画地番号順に掲載しています。

# 倍横距法面積計算書

地番 : 36-1

点 名	X座標	Y座標	緯 距	経 距	倍横距	倍面積	方向角	内 角	距 離
36-36	-71453.1090	10142.8191	-0.0130	-0.0130	-0.0650	0.00084496	258°41'26"	268°52'12"	0.066
36-37	-71453.1220	10142.7541	-0.9729	-0.9729	-6.4160	6.24241615	261°12'06"	182°30'40"	6.361
36-38	-71454.0950	10136.4681	-0.8109	-0.8109	-19.0140	15.41930127	262°40'44"	181°28'38"	6.364
36-39	-71454.9059	10130.1561	-0.6699	-0.6699	-31.6470	21.20172726	263°57'00"	181°16'16"	6.356
36-40	-71455.5759	10123.8351	-0.5099	-0.5099	-44.3110	22.59612225	265°24'13"	181°27'13"	6.363
36-41	-71456.0858	10117.4921	-0.3639	-0.3639	-57.0021	20.74551375	266°43'07"	181°18'54"	6.358
36-42	-71456.4498	10111.1441	-0.2089	-0.2089	-69.6931	14.56189807	268°06'48"	181°23'41"	6.346
36-43	-71456.6587	10104.8011	19.8720	19.8720	-77.6959	-1543.97379596	355°13'32"	267°06'44"	19.941
36-44	-71436.7867	10103.1413	20.2530	20.2530	-81.0355	-1641.21374777	355°15'31"	180°01'59"	20.323
36-1	-71416.5337	10101.4614	-0.0110	-0.0110	-82.2813	0.90541406	91°27'09"	276°11'38"	0.434
36-2	-71416.5447	10101.8954	0.2169	0.2169	-76.0703	-16.50333614	87°50'58"	176°23'49"	5.781
36-3	-71416.3277	10107.6724	0.3619	0.3619	-64.5233	-23.35412059	86°24'38"	178°33'40"	5.781
36-4	-71415.9658	10113.4424	0.5209	0.5209	-52.9953	-27.60783970	84°49'49"	178°25'11"	5.782
36-5	-71415.4448	10119.2005	0.6629	0.6629	-41.5023	-27.51391086	83°24'22"	178°34'33"	5.773
36-6	-71414.7819	10124.9355	0.8039	0.8039	-30.0453	-24.15489037	82°00'08"	178°35'46"	5.778
36-7	-71413.9779	10130.6575	0.8450	0.8450	-19.3213	-16.32562848	80°24'43"	178°24'35"	5.073
36-8	-71413.1330	10135.6595	-20.6740	-20.6740	-10.6255	219.67131931	169°52'12"	269°27'29"	21.001
36-45	-71433.8070	10139.3533	-19.3020	-19.3020	-3.4658	66.89750879	169°49'14"	179°57'02"	19.611
					倍面積	-2932.4052040			
					面 積	1466.2026020			
									153.492

ご注意  
 この図面は土地区画整理組合等から引き継いだ  
 ものです。  
 換地処分時点のもので現況とは必ずしも一致し  
 ないことがあります。  
 参考図として取り扱い願います。



# 倍横距法面積計算書

地番 : 36-2

点 名	X座標	Y座標	緯 距	經 距	倍 横距	倍 面積	方向角	内 角	距 離
36-8	-71413.1330	10135.6595	0.1190	0.1190	0.7010	0.08341473	80° 21' 57"	270° 29' 45"	0.711
36-9	-71413.0140	10136.3605	1.1069	1.1069	7.0770	7.83389328	78° 57' 46"	178° 35' 49"	5.782
36-10	-71411.9070	10142.0355	1.2479	1.2479	18.3960	22.95732111	77° 31' 55"	178° 34' 09"	5.780
36-11	-71410.6591	10147.6795	1.3929	1.3929	29.6531	41.30522003	76° 03' 46"	178° 31' 51"	5.783
36-12	-71409.2661	10153.2925	1.5440	1.5440	40.8431	63.05968383	74° 31' 32"	178° 27' 46"	5.787
36-13	-71407.7222	10158.8695	1.6810	1.6810	51.9461	87.31884769	73° 04' 51"	178° 33' 19"	5.776
36-14	-71406.0412	10164.3955	-6.1330	-6.1330	59.6701	-365.95772379	160° 17' 00"	267° 12' 09"	6.515
36-50	-71412.1742	10166.5935	1.8170	1.8170	66.9680	121.67786346	70° 23' 27"	90° 06' 27"	5.414
36-49	-71410.3573	10171.6935	-13.6790	-13.6790	76.9589	-1052.72453204	160° 19' 33"	269° 56' 06"	14.527
36-48	-71424.0363	10176.5844	-3.4839	-3.4839	71.2118	-248.09504816	251° 52' 00"	271° 32' 27"	11.194
36-47	-71427.5202	10165.9463	-3.5079	-3.5079	47.3907	-166.24103064	255° 05' 58"	183° 13' 58"	13.642
36-46	-71431.0281	10152.7633	-2.7789	-2.7789	20.7977	-57.79419061	258° 17' 33"	183° 11' 35"	13.695
36-45	-71433.8070	10139.3533	20.6740	20.6740	3.6938	76.36605709	349° 52' 12"	271° 34' 39"	21.001
					倍面積	-1470.2102240			
					面 積	735.1051120			

# 倍横距法面積計算書

地番 : 36-3

点 名	X座標	Y座標	緯 距	經 距	倍横距	倍面積	方向角	内 角	距 離
36-15	-71404.3243	10169.5296	0.1170	0.1170	0.3550	0.04153400	71° 45' 34"	271° 29' 30"	0.374
36-16	-71404.2073	10169.8846	1.9720	1.9720	6.1430	12.11373653	70° 03' 05"	178° 17' 31"	5.780
36-17	-71402.2353	10175.3176	2.1150	2.1150	16.9571	35.86335830	68° 32' 36"	178° 29' 31"	5.782
36-18	-71400.1204	10180.6986	2.2410	2.2410	27.6641	61.99392017	67° 10' 51"	178° 38' 15"	5.778
36-19	-71397.8794	10186.0246	2.3830	2.3830	38.2551	91.16018984	65° 38' 54"	178° 28' 03"	5.779
36-20	-71395.4965	10191.2896	0.3810	0.3810	44.3092	16.88147788	64° 13' 30"	178° 34' 36"	0.876
36-21	-71395.1155	10192.0786	-0.9230	-0.9230	47.9522	-44.26106376	107° 55' 19"	223° 41' 49"	3.000
36-22	-71396.0385	10194.9326	-32.7952	-32.7952	68.3379	-2241.15066419	151° 52' 19"	223° 57' 00"	37.187
36-23	-71428.8337	10212.4643	-2.8570	-2.8570	84.9455	-242.68869544	197° 55' 21"	226° 03' 02"	3.003
36-24	-71431.6906	10211.5403	-0.9970	-0.9970	81.9235	-81.67619482	244° 34' 58"	226° 39' 37"	2.323
36-25	-71432.6876	10209.4423	-2.5839	-2.5839	74.0175	-191.25729888	246° 00' 58"	181° 26' 00"	6.357
36-26	-71435.2716	10203.6343	-2.4349	-2.4349	62.3334	-151.77861538	247° 29' 29"	181° 28' 31"	6.361
36-27	-71437.7065	10197.7583	-2.2999	-2.2999	50.5274	-116.21030142	248° 48' 05"	181° 18' 36"	6.360
36-28	-71440.0065	10191.8282	-2.1559	-2.1559	38.6153	-83.25261400	250° 10' 50"	181° 22' 45"	6.359
36-29	-71442.1624	10185.8462	-2.0069	-2.0069	26.5963	-53.37734986	251° 36' 40"	181° 25' 50"	6.362
36-30	-71444.1694	10179.8092	-1.8649	-1.8649	14.4763	-26.99745809	252° 57' 19"	181° 20' 39"	6.362
36-31	-71446.0343	10173.7262	-1.7169	-1.7169	2.2702	-3.89787595	254° 20' 10"	181° 22' 51"	6.359
36-32	-71447.7513	10167.6032	-1.5649	-1.5649	-10.0108	15.66633592	255° 44' 28"	181° 24' 18"	6.354
36-33	-71449.3162	10161.4451	-1.4199	-1.4199	-22.3688	31.76248050	257° 06' 02"	181° 21' 34"	6.361
36-34	-71450.7361	10155.2451	-1.2689	-1.2689	-34.7978	44.15652270	258° 29' 08"	181° 23' 06"	6.357
36-35	-71452.0051	10149.0161	-1.1039	-1.1039	-47.2239	52.13252794	259° 53' 57"	181° 24' 49"	6.295
36-36	-71453.1090	10142.8191	19.3020	19.3020	-56.8867	-1098.02883976	349° 49' 14"	269° 55' 17"	19.611
36-45	-71433.8070	10139.3533	2.7789	2.7789	-46.9425	-130.44758638	78° 17' 33"	268° 28' 19"	13.695
36-46	-71431.0281	10152.7633	3.5079	3.5079	-20.3494	-71.38345867	75° 05' 58"	176° 48' 25"	13.642
36-47	-71427.5202	10165.9463	3.4839	3.4839	3.4716	12.09478147	71° 52' 00"	176° 46' 02"	11.194
36-48	-71424.0363	10176.5844	13.6790	13.6790	9.2188	126.10395588	340° 19' 33"	88° 27' 33"	14.527
36-49	-71410.3573	10171.6935	6.0330	6.0330	2.1639	13.05512849	340° 16' 04"	179° 56' 31"	6.409
					倍面積	-4023.3820669			
					面 積	2011.6910334			



倍横距法面積計算書

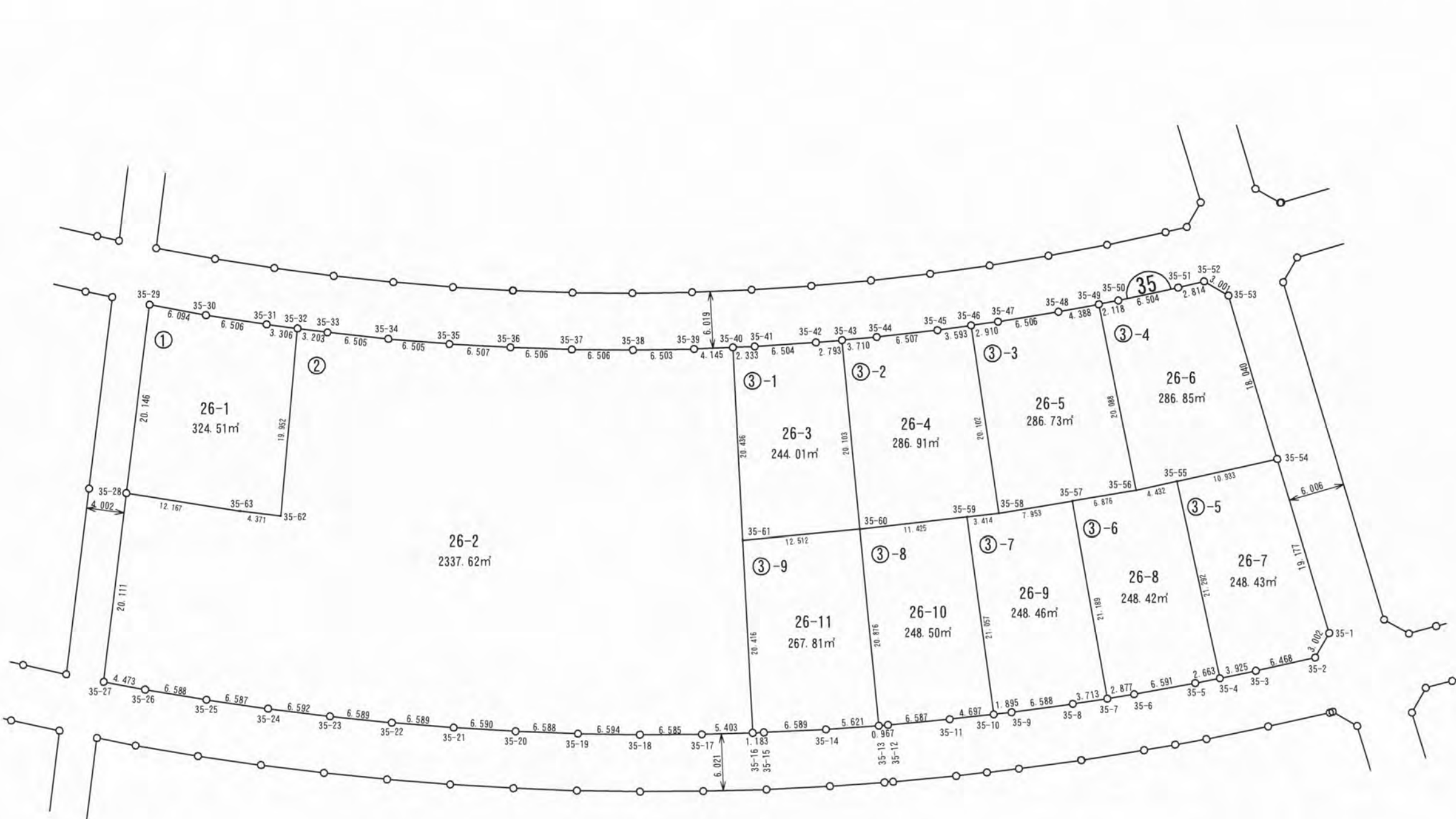
地番 : 36-4

点 名	X座標	Y座標	緯 距	経 距	倍横距	倍面積	方向角	内 角	距 離
36-14	-71406.0412	10164.3955	1.7170	1.7170	5.1340	8.81486873	71° 30' 31"	271° 13' 31"	5.414
36-15	-71404.3243	10169.5296	-6.0330	-6.0330	12.4320	-75.00235633	160° 16' 04"	268° 45' 33"	6.409
36-49	-71410.3573	10171.6935	-1.8170	-1.8170	9.4959	-17.25362934	250° 23' 27"	270° 07' 23"	5.414
36-50	-71412.1742	10166.5935	6.1330	6.1330	2.1979	13.48004094	340° 17' 00"	269° 53' 33"	6.515
					倍面積	-69.9610760			
					面 積	34.9805380			
									23.752

ご注意  
この図面は土地区画整理組合等から引き継いだ  
ものです。  
換地処分時点のもので現況とは必ずしも一致し  
ないことがあります。  
参考図として取り扱い願います。

確定図

所在	請西南四丁目	縮尺	1/500	街区番号	35
----	--------	----	-------	------	----



ご注意  
この図面は土地区画整理組合等から引き継いだものです。  
換地処分時点のもので現況とは必ずしも一致しないことがあります。  
参考図として取り扱い願います。

凡 例	
	施行地区界
	町丁目界
	街区番号
	画地番号
	辺 長
165.29㎡	画地面積
12-1	換地処分後の土地

※以下面積計算書は画地番号順に掲載しています。



倍横距法面積計算書

地番 : 35-1

点 名	X座標	Y座標	緯 距	經 距	倍 横距	倍面積	方向角	内 角	距 離
35-29	-71462.6507	10105.3170	0.1779	0.1779	6.0910	1.08386662	88° 19' 36"	273° 02' 59"	6.094
35-30	-71462.4728	10111.4080	0.3709	0.3709	18.6770	6.92808499	86° 43' 53"	178° 24' 17"	6.506
35-31	-71462.1018	10117.9030	0.2690	0.2690	28.4670	7.65678776	85° 20' 00"	178° 36' 07"	3.306
35-32	-71461.8328	10121.1980	-19.8220	-19.8220	34.0398	-674.73835059	173° 26' 41"	268° 06' 41"	19.952
35-62	-71481.6549	10123.4759	-0.4030	-0.4030	31.9657	-12.88091599	264° 42' 36"	271° 15' 55"	4.371
35-63	-71482.0578	10119.1239	-0.6709	-0.6709	15.4656	-10.37576961	266° 50' 20"	182° 07' 44"	12.167
35-28	-71482.7287	10106.9758	20.0780	20.0780	1.6588	33.30582282	355° 16' 37"	268° 26' 17"	20.146
					倍面積	-649.0204740			
					面 積	324.5102370			

# 倍横距法面積計算書

地番 : 35-2

点 名	X座標	Y座標	緯 距	経 距	倍横距	倍面積	方向角	内 角	距 離
35-16	-71493.6963	10177.0958	-1.2630	-1.2630	-5.2530	6.63430658	256° 28' 53"	270° 59' 34"	5.403
35-17	-71494.9593	10171.8427	-1.4059	-1.4059	-16.9390	23.81530929	257° 40' 18"	181° 11' 25"	6.585
35-18	-71496.3652	10165.4097	-1.2669	-1.2669	-29.8431	37.80942945	258° 55' 20"	181° 15' 02"	6.594
35-19	-71497.6322	10158.9387	-1.1369	-1.1369	-42.8031	48.66461960	260° 03' 43"	181° 08' 23"	6.588
35-20	-71498.7691	10152.4497	-0.9909	-0.9909	-55.8071	55.30158540	261° 21' 05"	181° 17' 22"	6.590
35-21	-71499.7601	10145.9347	-0.8589	-0.8589	-68.8551	59.14252338	262° 30' 36"	181° 09' 31"	6.589
35-22	-71500.6190	10139.4017	-0.7099	-0.7099	-81.9391	58.17198378	263° 48' 54"	181° 18' 18"	6.589
35-23	-71501.3289	10132.8507	-0.5829	-0.5829	-95.0561	55.41215109	264° 55' 35"	181° 06' 41"	6.592
35-24	-71501.9119	10126.2847	-0.4329	-0.4329	-108.1952	46.84214284	266° 13' 54"	181° 18' 19"	6.587
35-25	-71502.3448	10119.7117	-0.3039	-0.3039	-121.3492	36.88300462	267° 21' 21"	181° 07' 27"	6.588
35-26	-71502.6488	10113.1307	-0.1200	-0.1200	-132.4012	15.88284753	268° 27' 47"	181° 06' 26"	4.473
35-27	-71502.7687	10108.6597	20.0400	20.0400	-138.5560	-2776.66398640	355° 11' 50"	266° 44' 03"	20.111
35-28	-71482.7287	10106.9758	0.6709	0.6709	-128.0918	-85.93568589	86° 50' 20"	271° 38' 30"	12.167
35-63	-71482.0578	10119.1239	0.4030	0.4030	-111.5918	-44.96714921	84° 42' 36"	177° 52' 16"	4.371
35-62	-71481.6549	10123.4759	19.8220	19.8220	-109.5176	-2170.86024634	353° 26' 41"	88° 44' 05"	19.952
35-32	-71461.8328	10121.1980	0.2580	0.2580	-108.6024	-28.01632648	85° 22' 51"	271° 56' 10"	3.203
35-33	-71461.5749	10124.3910	0.6709	0.6709	-98.9394	-66.38262806	84° 04' 46"	178° 41' 55"	6.505
35-34	-71460.9039	10130.8610	0.8369	0.8369	-86.0184	-71.99244541	82° 36' 28"	178° 31' 42"	6.505
35-35	-71460.0670	10137.3121	0.9959	0.9959	-73.1374	-72.84063619	81° 11' 44"	178° 35' 16"	6.507
35-36	-71459.0710	10143.7421	1.1499	1.1499	-60.3034	-69.34542394	79° 49' 12"	178° 37' 28"	6.506
35-37	-71457.9211	10150.1461	1.2989	1.2989	-47.5243	-61.73142067	78° 29' 00"	178° 39' 48"	6.506
35-38	-71456.6222	10156.5211	1.4519	1.4519	-34.8103	-50.54261806	77° 05' 56"	178° 36' 56"	6.503
35-39	-71455.1702	10162.8601	1.0270	1.0270	-24.4553	-25.11471717	75° 39' 21"	178° 33' 25"	4.145
35-40	-71454.1432	10166.8761	-19.7880	-19.7880	-15.3355	303.45897456	165° 32' 14"	269° 52' 53"	20.436
35-61	-71473.9313	10171.9799	-19.7650	-19.7650	-5.1158	101.11448167	165° 29' 19"	179° 57' 05"	20.416
					倍面積	-4675.2599240			
					面 積	2337.6299620			
									213.011

ご注意  
 この図面は土地区画整理組合等から引き継いだ  
 ものです。  
 換地処分時点のもので現況とは必ずしも一致し  
 ないことがあります。  
 参考図として取り扱い願います。



## 倍横距法面積計算書

地番 : 35-3-1

点 名	X座標	Y座標	緯 距	経 距	倍横距	倍面積	方向角	内 角	距 離
35-40	-71454.1432	10166.8761	0.5810	0.5810	2.2600	1.31301736	75° 34' 59"	270° 02' 45"	2.333
35-41	-71453.5623	10169.1361	1.7499	1.7499	10.7840	18.87144167	74° 23' 29"	178° 48' 30"	6.504
35-42	-71451.8123	10175.4001	0.8190	0.8190	19.7180	16.14861150	72° 56' 51"	178° 33' 22"	2.793
35-43	-71450.9933	10178.0701	-19.2301	-19.2301	28.2479	-543.20829697	163° 03' 10"	270° 06' 19"	20.103
35-60	-71470.2234	10183.9300	-3.7079	-3.7079	22.1577	-82.15830799	252° 45' 42"	269° 42' 32"	12.512
35-61	-71473.9313	10171.9799	19.7880	19.7880	5.1038	100.99468445	345° 32' 14"	272° 46' 32"	20.436
					倍面積	-488.0388499			
					面 積	244.0194249			

## 倍横距法面積計算書

地番 : 35-3-2

点 名	X座標	Y座標	緯 距	経 距	倍横距	倍面積	方向角	内 角	距 離
35-43	-71450.9933	10178.0701	1.0880	1.0880	3.5470	3.85903411	72° 56' 52"	269° 53' 42"	3.710
35-44	-71449.9054	10181.6171	2.0539	2.0539	13.2680	27.25181737	71° 35' 56"	178° 39' 04"	6.507
35-45	-71447.8514	10187.7912	1.2210	1.2210	22.8211	27.86383356	70° 08' 00"	178° 32' 04"	3.593
35-46	-71446.6305	10191.1702	-18.9031	-18.9031	33.0389	-624.53651709	160° 06' 38"	269° 58' 38"	20.102
35-58	-71465.5335	10198.0090	-1.0770	-1.0770	36.6377	-39.45777447	251° 36' 48"	271° 30' 10"	3.414
35-59	-71466.6105	10194.7690	-3.6129	-3.6129	22.5587	-81.50235564	251° 33' 56"	179° 57' 08"	11.425
35-60	-71470.2234	10183.9300	19.2301	19.2301	5.8598	112.68480118	343° 03' 10"	271° 29' 14"	20.103
					倍面積	-573.8371609			
					面 積	286.9185804			

## 倍横距法面積計算書

地番 : 35-3-3

点 名	X座標	Y座標	緯 距	経 距	倍横距	倍面積	方向角	内 角	距 離
35-46	-71446.6305	10191.1702	0.9860	0.9860	2.7380	2.69960968	70° 11' 45"	270° 05' 07"	2.910
35-47	-71445.6445	10193.9082	2.3479	2.3479	11.5430	27.10242863	68° 50' 37"	178° 38' 52"	6.506
35-48	-71443.2965	10199.9752	1.6790	1.6790	21.6641	36.37319615	67° 30' 11"	178° 39' 34"	4.388
35-49	-71441.6176	10204.0292	-18.5161	-18.5161	33.5089	-620.45357248	157° 10' 50"	269° 40' 39"	20.088
35-56	-71460.1337	10211.8201	-2.5059	-2.5059	34.8967	-87.44922336	248° 37' 34"	271° 26' 44"	6.876
35-57	-71462.6396	10205.4170	-2.8939	-2.8939	21.0857	-61.02058439	248° 39' 43"	180° 02' 09"	7.953
35-58	-71465.5335	10198.0090	18.9031	18.9031	6.8388	129.27484078	340° 06' 38"	271° 26' 55"	20.102
					倍面積	-573.4733049			
					面 積	286.7366524			

ご注意  
 この図面は土地区画整理組合等から引き継いだ  
 ものです。  
 換地処分時点のもので現況とは必ずしも一致し  
 ないことがあります。  
 参考図として取り扱い願います。



### 倍横距法面積計算書

地番 : 35-3-4

点 名	X座標	Y座標	緯 距	経 距	倍横距	倍面積	方向角	内 角	距 離
35-49	-71441.6176	10204.0292	0.8120	0.8120	1.9560	1.58824369	67° 27' 20"	270° 16' 30"	2.118
35-50	-71440.8056	10205.9852	2.6419	2.6419	9.8550	26.03648718	66° 01' 58"	178° 34' 38"	6.504
35-51	-71438.1637	10211.9282	1.2050	1.2050	18.3411	22.10057545	64° 38' 48"	178° 36' 50"	2.814
35-52	-71436.9587	10214.4713	-0.9350	-0.9350	23.7361	-22.19383524	108° 09' 06"	223° 30' 18"	3.001
35-53	-71437.8937	10217.3233	-15.9131	-15.9131	35.0869	-558.34089260	151° 53' 39"	223° 44' 33"	18.040
35-54	-71453.8068	10225.8221	-4.5009	-4.5009	33.6217	-151.32846517	245° 41' 26"	273° 47' 47"	10.933
35-55	-71458.3077	10215.8581	-1.8260	-1.8260	19.6197	-35.82483708	245° 40' 04"	179° 58' 38"	4.432
35-56	-71460.1337	10211.8201	18.5161	18.5161	7.7908	144.25563376	337° 10' 50"	271° 30' 46"	20.088
						倍面積	-573.7070900		67.930
						面 積	286.8535450		

### 倍横距法面積計算書

地番 : 35-3-5

点 名	X座標	Y座標	緯 距	経 距	倍横距	倍面積	方向角	内 角	距 離
35-55	-71458.3077	10215.8581	4.5009	4.5009	9.9640	44.84725757	65° 41' 26"	269° 23' 32"	10.933
35-54	-71453.8068	10225.8221	-16.9101	-16.9101	28.9719	-489.91766685	151° 51' 40"	266° 10' 14"	19.177
35-1	-71470.7169	10234.8660	-2.8440	-2.8440	37.0538	-105.38055405	198° 41' 20"	226° 49' 40"	3.002
35-2	-71473.5608	10233.9039	-2.6759	-2.6759	30.2037	-80.82352041	245° 33' 34"	226° 52' 14"	6.468
35-3	-71476.2368	10228.0159	-1.5670	-1.5670	20.7167	-32.46234822	246° 28' 20"	180° 54' 46"	3.925
35-4	-71477.8038	10224.4169	19.4961	19.4961	8.5588	166.86352098	336° 17' 54"	269° 49' 34"	21.292
						倍面積	-496.8733109		64.797
						面 積	248.4366554		

### 倍横距法面積計算書

地番 : 35-3-6

点 名	X座標	Y座標	緯 距	経 距	倍横距	倍面積	方向角	内 角	距 離
35-55	-71458.3077	10215.8581	-19.4961	-19.4961	8.5588	-166.86352098	156° 17' 54"	270° 37' 50"	21.292
35-4	-71477.8038	10224.4169	-1.0370	-1.0370	14.6646	-15.20691234	247° 05' 04"	270° 47' 10"	2.663
35-5	-71478.8407	10221.9639	-2.4759	-2.4759	6.1036	-15.11220695	247° 56' 04"	180° 51' 00"	6.591
35-6	-71481.3167	10215.8559	-1.0410	-1.0410	-2.6864	2.79649953	248° 47' 14"	180° 51' 10"	2.877
35-7	-71482.3577	10213.1739	19.7181	19.7181	-13.1253	-258.80466305	338° 31' 34"	269° 44' 20"	21.189
35-57	-71462.6396	10205.4170	2.5059	2.5059	-14.4791	-36.28368317	68° 37' 34"	270° 06' 00"	6.876
35-56	-71460.1337	10211.8201	1.8260	1.8260	-4.0380	-7.37327204	65° 40' 04"	177° 02' 30"	4.432
						倍面積	-496.8477590		65.920
						面 積	248.4238795		

ご注意  
 この図面は土地区画整理組合等から引き継いだ  
 ものです。  
 換地処分時点のもので現況とは必ずしも一致し  
 ないことがあります。  
 参考図として取り扱い願います。

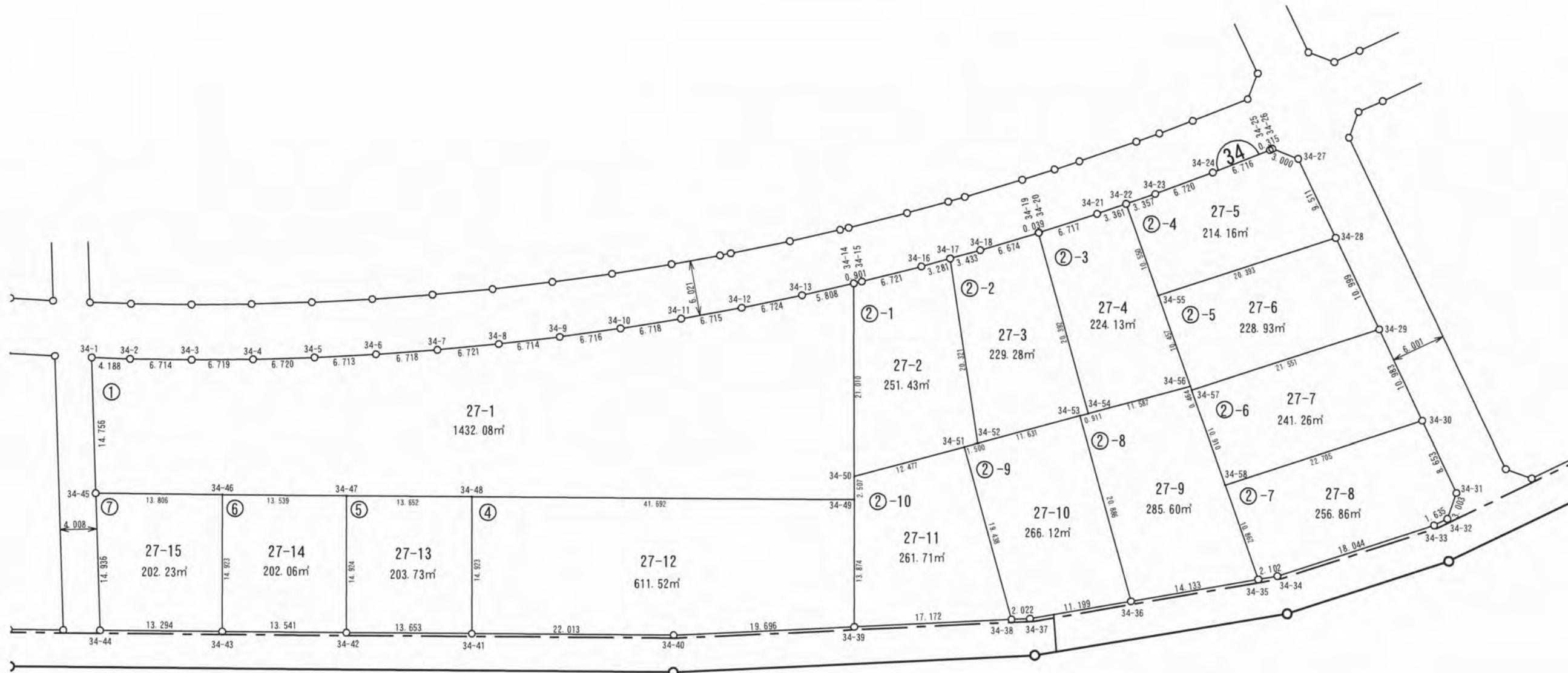


## 倍横距法面積計算書

地番 : 35-3-7

点 名	X座標	Y座標	緯 距	經 距	倍 横距	倍面積	方向角	内 角	距 離
35-57	-71462.6396	10205.4170	-19.7181	-19.7181	7.7568	-152.94958817	158° 31' 34"	269° 51' 51"	21.189
35-7	-71482.3577	10213.1739	-1.3060	-1.3060	12.0376	-15.72077828	249° 24' 30"	270° 52' 56"	3.713
35-8	-71483.6636	10209.6978	-2.2159	-2.2159	2.3576	-5.22432037	250° 20' 40"	180° 56' 10"	6.588
35-9	-71485.8796	10203.4938	-0.6140	-0.6140	-5.6394	3.46251410	251° 05' 50"	180° 45' 10"	1.895
35-10	-71486.4936	10201.7008	19.8831	19.8831	-14.3642	-285.60524788	340° 46' 48"	269° 40' 58"	21.057
35-59	-71466.6105	10194.7690	1.0770	1.0770	-18.0561	-19.44585512	71° 36' 48"	270° 50' 00"	3.414
35-58	-71465.5335	10198.0090	2.8939	2.8939	-7.4080	-21.43833627	68° 39' 43"	177° 02' 55"	7.953
					倍面積	-496.9216119			
					面 積	248.4608059			

所在	請西南四丁目	縮尺	1/500	街区番号	34
----	--------	----	-------	------	----



ご注意  
この図面は土地区画整理組合等から引き継いだものです。  
換地処分時点のもので現況とは必ずしも一致しないことがあります。  
参考図として取り扱い願います。

凡 例	
	施行地区界
	町丁目界
	街区番号
	画地番号
	辺 長
165.29m <sup>2</sup>	画地面積
12-1	換地処分後の土地

※以下面積計算書は画地番号順に掲載しています。



## 倍横距法面積計算書

地番 : 34-1

点 名	X座標	Y座標	緯 距	経 距	倍横距	倍面積	方向角	内 角	距 離
34-1	-71508.7587	10109.1546	0.0930	0.0930	4.1870	0.38923436	88° 43' 41"	273° 28' 13"	4.188
34-2	-71508.6658	10113.3416	0.2999	0.2999	15.0810	4.52339708	87° 26' 22"	178° 42' 41"	6.714
34-3	-71508.3658	10120.0486	0.4509	0.4509	28.4920	12.84818943	86° 09' 07"	178° 42' 45"	6.719
34-4	-71507.9149	10126.7526	0.5909	0.5909	41.8900	24.75449530	84° 57' 18"	178° 48' 11"	6.720
34-5	-71507.3239	10133.4466	0.7269	0.7269	55.2580	40.16929252	83° 47' 02"	178° 49' 44"	6.713
34-6	-71506.5970	10140.1206	0.8659	0.8659	68.5940	59.39835906	82° 35' 39"	178° 48' 37"	6.718
34-7	-71505.7311	10146.7826	1.0199	1.0199	81.8991	83.53218086	81° 16' 16"	178° 40' 37"	6.721
34-8	-71504.7111	10153.4257	1.1529	1.1529	95.1561	109.70933713	80° 06' 42"	178° 50' 26"	6.714
34-9	-71503.5582	10160.0397	1.2929	1.2929	108.3601	140.10323146	78° 53' 59"	178° 47' 17"	6.716
34-10	-71502.2652	10166.6297	1.4389	1.4389	121.5121	174.84882556	77° 37' 54"	178° 43' 55"	6.718
34-11	-71500.8263	10173.1917	1.5659	1.5659	134.6042	210.78225051	76° 30' 53"	178° 52' 59"	6.715
34-12	-71499.2604	10179.7217	1.7229	1.7229	147.6332	254.36340081	75° 09' 07"	178° 38' 14"	6.724
34-13	-71497.5374	10186.2207	1.5960	1.5960	159.7162	254.89910627	74° 02' 59"	178° 53' 52"	5.808
34-14	-71495.9415	10191.8047	-20.9840	-20.9840	166.3380	-3490.43900799	177° 10' 07"	283° 07' 08"	21.010
34-50	-71516.9255	10192.8425	-2.5040	-2.5040	167.4988	-419.41725843	177° 11' 18"	180° 01' 11"	2.507
34-49	-71519.4295	10192.9655	-2.0256	-2.0256	125.9788	-255.18613267	267° 12' 55"	270° 01' 37"	41.692
34-48	-71521.4551	10151.3225	-0.6719	-0.6719	70.7008	-47.50229763	267° 10' 44"	179° 57' 49"	13.652
34-47	-71522.1270	10137.6875	-0.6659	-0.6659	43.5428	-28.99421101	267° 10' 52"	180° 00' 08"	13.539
34-46	-71522.7929	10124.1645	-0.6709	-0.6709	16.2297	-10.88815686	267° 12' 53"	180° 02' 01"	13.806
34-45	-71523.4637	10110.3745	14.7050	14.7050	1.2199	17.93818024	355° 15' 28"	268° 02' 35"	14.756
									204.850
						倍面積	-2864.1675840		
						面 積	1432.0837920		

## 倍横距法面積計算書

地番 : 34-2-1

点 名	X座標	Y座標	緯 距	経 距	倍横距	倍面積	方向角	内 角	距 離
34-14	-71495.9415	10191.8047	0.2470	0.2470	0.8660	0.21389584	74° 04' 53"	256° 54' 46"	0.901
34-15	-71495.6945	10192.6707	1.9949	1.9949	8.1500	16.25882679	72° 43' 59"	178° 39' 06"	6.721
34-16	-71493.6995	10199.0888	1.0350	1.0350	17.6820	18.30042883	71° 36' 55"	178° 52' 56"	3.281
34-17	-71492.6646	10202.2028	-19.9370	-19.9370	24.7269	-492.98068268	168° 50' 47"	277° 13' 52"	20.321
34-52	-71512.6016	10206.1336	-0.4640	-0.4640	27.2317	-12.63516074	251° 58' 35"	263° 07' 48"	1.500
34-51	-71513.0656	10204.7076	-3.8599	-3.8599	13.9407	-53.80946636	251° 58' 46"	180° 00' 11"	12.477
34-50	-71516.9255	10192.8425	20.9840	20.9840	1.0378	21.77746530	357° 10' 07"	285° 11' 21"	21.010
									66.211
						倍面積	-502.8746930		
						面 積	251.4373465		

ご注意  
 この図面は土地区画整理組合等から引き継いだ  
 ものです。  
 換地処分時点のもので現況とは必ずしも一致し  
 ないことがあります。  
 参考図として取り扱い願います。



## 倍横距法面積計算書

地番 : 34-2-2

点 名	X座標	Y座標	緯 距	経 距	倍横距	倍面積	方向角	内 角	距 離
34-17	-71492.6646	10202.2028	1.0880	1.0880	3.2560	3.54244381	71° 31' 24"	262° 40' 37"	3.433
34-18	-71491.5766	10205.4588	2.2459	2.2459	12.7970	28.74143178	70° 20' 09"	178° 48' 45"	6.674
34-19	-71489.3306	10211.7438	-19.3891	-19.3891	25.3979	-492.44105108	161° 57' 27"	271° 37' 18"	20.392
34-54	-71508.7197	10218.0596	-0.2800	-0.2800	30.8467	-8.63683983	252° 06' 09"	270° 08' 42"	0.911
34-53	-71508.9997	10217.1926	-3.6019	-3.6019	18.9207	-68.15040348	251° 57' 35"	179° 51' 26"	11.631
34-52	-71512.6016	10206.1336	19.9370	19.9370	3.9308	78.36893180	348° 50' 47"	276° 53' 12"	20.321
						倍面積	-458.5754870		63.362
						面 積	229.2877435		

## 倍横距法面積計算書

地番 : 34-2-3

点 名	X座標	Y座標	緯 距	経 距	倍横距	倍面積	方向角	内 角	距 離
34-19	-71489.3306	10211.7438	0.0130	0.0130	0.0370	0.00048099	70° 38' 29"	268° 41' 02"	0.039
34-20	-71489.3176	10211.7808	2.3899	2.3899	6.3510	15.17858524	69° 09' 21"	178° 30' 52"	6.717
34-21	-71486.9277	10218.0578	1.2640	1.2640	15.7421	19.89751838	67° 54' 28"	178° 45' 07"	3.361
34-22	-71485.6637	10221.1718	-9.7750	-9.7750	22.8260	-223.12474678	157° 53' 48"	269° 59' 20"	10.550
34-55	-71495.4388	10225.1417	-9.6890	-9.6890	30.7298	-297.74215339	157° 54' 07"	180° 00' 19"	10.457
34-56	-71505.1278	10229.0756	-3.5919	-3.5919	23.6477	-84.94015737	251° 56' 27"	274° 02' 20"	11.587
34-54	-71508.7197	10218.0596	19.3891	19.3891	6.3158	122.45791993	341° 57' 27"	270° 01' 00"	20.392
						倍面積	-448.2725530		63.103
						面 積	224.1362765		

## 倍横距法面積計算書

地番 : 34-2-4

点 名	X座標	Y座標	緯 距	経 距	倍横距	倍面積	方向角	内 角	距 離
34-22	-71485.6637	10221.1718	1.2550	1.2550	3.1140	3.90799739	68° 03' 01"	270° 09' 13"	3.357
34-23	-71484.4088	10224.2858	2.6639	2.6639	12.3970	33.02504753	66° 38' 39"	178° 35' 38"	6.720
34-24	-71481.7448	10230.4549	2.7779	2.7779	24.6801	68.55995472	65° 33' 54"	178° 55' 15"	6.716
34-25	-71478.9669	10236.5689	0.1490	0.1490	31.0721	4.62966882	61° 48' 38"	176° 14' 44"	0.315
34-26	-71478.8179	10236.8469	-0.9330	-0.9330	34.2011	-31.91051110	108° 07' 17"	226° 18' 39"	3.000
34-27	-71479.7509	10239.6979	-8.3870	-8.3870	41.5370	-348.37274222	151° 51' 53"	223° 44' 36"	9.511
34-28	-71488.1379	10244.1828	-7.3008	-7.3008	26.9809	-196.98288887	249° 01' 19"	277° 09' 26"	20.393
34-55	-71495.4388	10225.1417	9.7750	9.7750	3.9699	38.80603671	337° 53' 48"	268° 52' 29"	10.550
						倍面積	-428.3374370		60.562
						面 積	214.1687185		

ご注意  
 この図面は土地区画整理組合等から引き継いだ  
 ものです。  
 換地処分時点のもので現況とは必ずしも一致し  
 ないことがあります。  
 参考図として取り扱い願います。



## 倍横距法面積計算書

地番 : 34-2-5

点 名	X座標	Y座標	緯 距	経 距	倍横距	倍面積	方向角	内 角	距 離
34-55	-71495.4388	10225.1417	7.3008	7.3008	19.0411	139.01557636	69° 01' 19"	271° 07' 12"	20.393
34-28	-71488.1379	10244.1828	-9.6970	-9.6970	43.2720	-419.61101678	151° 50' 39"	262° 49' 20"	10.999
34-29	-71497.8350	10249.3727	-7.7218	-7.7218	28.3419	-218.85096244	249° 00' 14"	277° 09' 35"	21.551
34-57	-71505.5568	10229.2526	0.4290	0.4290	8.0448	3.45124177	337° 34' 48"	268° 34' 34"	0.464
34-56	-71505.1278	10229.0756	9.6890	9.6890	3.9339	38.11582513	337° 54' 07"	180° 19' 19"	10.457
						倍面積	-457.8793359		63.864
						面 積	228.9396679		

## 倍横距法面積計算書

地番 : 34-2-6

点 名	X座標	Y座標	緯 距	経 距	倍横距	倍面積	方向角	内 角	距 離
34-29	-71497.8350	10249.3727	-9.6870	-9.6870	5.1749	-50.12962554	151° 53' 18"	262° 53' 04"	10.983
34-30	-71507.5220	10254.5476	-8.1448	-8.1448	-10.8442	88.32432911	248° 58' 42"	277° 05' 24"	22.705
34-58	-71515.6668	10233.3536	10.1100	10.1100	-36.1392	-365.36892442	337° 55' 16"	268° 56' 34"	10.910
34-57	-71505.5568	10229.2526	7.7218	7.7218	-20.1201	-155.36355417	69° 00' 14"	271° 04' 58"	21.551
						倍面積	-482.5377750		66.149
						面 積	241.2688875		

## 倍横距法面積計算書

地番 : 34-2-7

点 名	X座標	Y座標	緯 距	経 距	倍横距	倍面積	方向角	内 角	距 離
34-30	-71507.5220	10254.5476	-7.6290	-7.6290	4.0839	-31.15646480	151° 50' 21"	262° 51' 39"	8.653
34-31	-71515.1511	10258.6316	-2.8770	-2.8770	7.3058	-21.01883928	196° 40' 47"	224° 50' 26"	3.003
34-32	-71518.0281	10257.7695	-0.7880	-0.7880	5.0108	-3.94845024	241° 11' 40"	224° 30' 53"	1.635
34-33	-71518.8160	10256.3365	-6.4508	-6.4508	-13.2733	85.62379816	249° 03' 09"	187° 51' 29"	18.044
34-34	-71525.2669	10239.4855	-0.4660	-0.4660	-32.1743	14.99264416	257° 11' 38"	188° 08' 29"	2.102
34-35	-71525.7329	10237.4355	10.0660	10.0660	-38.3062	-385.59196548	337° 55' 36"	260° 43' 58"	10.862
34-58	-71515.6668	10233.3536	8.1448	8.1448	-21.1941	-172.62170752	68° 58' 42"	271° 03' 06"	22.705
						倍面積	-513.7209850		67.004
						面 積	256.8604925		

ご注意  
 この図面は土地区画整理組合等から引き継いだ  
 ものです。  
 換地処分時点のもので現況とは必ずしも一致し  
 ないことがあります。  
 参考図として取り扱い願います。



## 倍横距法面積計算書

地番 : 34-2-8

点 名	X座標	Y座標	緯 距	経 距	倍横距	倍面積	方向角	内 角	距 離
34-56	-71505.1278	10229.0756	-0.4290	-0.4290	0.1770	-0.07593163	157° 34' 48"	265° 38' 21"	0.464
34-57	-71505.5568	10229.2526	-10.1100	-10.1100	4.4549	-45.03922205	157° 55' 16"	180° 20' 28"	10.910
34-58	-71515.6668	10233.3536	-10.0660	-10.0660	12.6377	-127.21176665	157° 55' 36"	180° 00' 20"	10.862
34-35	-71525.7329	10237.4355	-3.1289	-3.1289	2.9376	-9.19139983	257° 12' 33"	279° 16' 57"	14.133
34-36	-71528.8618	10223.6534	19.8621	19.8621	-17.3052	-343.71781114	341° 58' 52"	264° 46' 19"	20.886
34-53	-71508.9997	10217.1926	0.2800	0.2800	-22.8991	-6.41156119	72° 06' 09"	270° 07' 17"	0.911
34-54	-71508.7197	10218.0596	3.5919	3.5919	-11.0160	-39.56850250	71° 56' 27"	179° 50' 18"	11.587
					倍面積	-571.2161949			
					面 積	285.6080974			

## 倍横距法面積計算書

地番 : 34-2-9

点 名	X座標	Y座標	緯 距	経 距	倍横距	倍面積	方向角	内 角	距 離
34-53	-71508.9997	10217.1926	-19.8621	-19.8621	6.4608	-128.32522851	161° 58' 52"	270° 01' 17"	20.886
34-36	-71528.8618	10223.6534	-2.4879	-2.4879	2.0026	-4.98232966	257° 09' 51"	275° 10' 59"	11.199
34-37	-71531.3497	10212.7344	-0.2000	-0.2000	-10.9284	2.18548371	264° 19' 26"	187° 09' 35"	2.022
34-38	-71531.5496	10210.7224	18.4841	18.4841	-18.9552	-350.36963721	341° 58' 29"	257° 39' 03"	19.438
34-51	-71513.0656	10204.7076	0.4640	0.4640	-23.5441	-10.92414769	71° 58' 35"	270° 00' 06"	1.500
34-52	-71512.6016	10206.1336	3.6019	3.6019	-11.0590	-39.83354066	71° 57' 35"	179° 59' 00"	11.631
					倍面積	-532.2494000			
					面 積	266.1247000			

## 倍横距法面積計算書

地番 : 34-2-10

点 名	X座標	Y座標	緯 距	経 距	倍横距	倍面積	方向角	内 角	距 離
34-50	-71516.9255	10192.8425	3.8599	3.8599	11.8650	45.79777469	71° 58' 46"	254° 47' 28"	12.477
34-51	-71513.0656	10204.7076	-18.4841	-18.4841	29.7449	-549.80640072	161° 58' 29"	269° 59' 43"	19.438
34-38	-71531.5496	10210.7224	-1.7378	-1.7378	18.6757	-32.45555436	264° 11' 30"	282° 13' 01"	17.172
34-39	-71533.2875	10193.6384	13.8580	13.8580	0.9188	12.73317032	357° 13' 13"	273° 01' 43"	13.874
34-49	-71519.4295	10192.9655	2.5040	2.5040	0.1230	0.30793608	357° 11' 18"	179° 58' 05"	2.507
					倍面積	-523.4230739			
					面 積	261.7115369			

ご注意  
 この図面は土地区画整理組合等から引き継いだ  
 ものです。  
 換地処分時点のもので現況とは必ずしも一致し  
 ないことがあります。  
 参考図として取り扱い願います。



## 倍横距法面積計算書

地番 : 34-4

点 名	X座標	Y座標	緯 距	経 距	倍横距	倍面積	方向角	内 角	距 離
34-39	-71533.2875	10193.6384	-1.9908	-1.9908	-19.5950	39.01024796	264° 11' 55"	266° 58' 42"	19.696
34-40	-71535.2783	10174.0434	-1.0818	-1.0818	-61.1760	66.18045713	267° 10' 59"	182° 59' 04"	22.013
34-41	-71536.3601	10152.0574	14.9050	14.9050	-83.8969	-1250.48416908	357° 10' 39"	269° 59' 40"	14.923
34-48	-71521.4551	10151.3225	2.0256	2.0256	-42.9888	-87.07924528	87° 12' 55"	270° 02' 16"	41.692
34-49	-71519.4295	10192.9655	-13.8580	-13.8580	-0.6729	9.32472126	177° 13' 13"	270° 00' 18"	13.874
					倍面積	-1223.0479880			
					面 積	611.5239940			

## 倍横距法面積計算書

地番 : 34-5

点 名	X座標	Y座標	緯 距	経 距	倍横距	倍面積	方向角	内 角	距 離
34-41	-71536.3601	10152.0574	-0.6729	-0.6729	-13.6360	9.17536982	267° 10' 30"	269° 59' 51"	13.653
34-42	-71537.0330	10138.4214	14.9060	14.9060	-28.0059	-417.45581283	357° 10' 53"	270° 00' 23"	14.924
34-47	-71522.1270	10137.6875	0.6719	0.6719	-15.1047	-10.14854382	87° 10' 44"	269° 59' 51"	13.652
34-48	-71521.4551	10151.3225	-14.9050	-14.9050	-0.7349	10.95319383	177° 10' 39"	269° 59' 55"	14.923
					倍面積	-407.4757930			
					面 積	203.7378965			

## 倍横距法面積計算書

地番 : 34-6

点 名	X座標	Y座標	緯 距	経 距	倍横距	倍面積	方向角	内 角	距 離
34-42	-71537.0330	10138.4214	-0.6649	-0.6649	-13.5250	8.99249368	267° 11' 08"	270° 00' 15"	13.541
34-43	-71537.6979	10124.8964	14.9050	14.9050	-27.7819	-414.08908297	357° 11' 20"	270° 00' 12"	14.923
34-46	-71522.7929	10124.1645	0.6659	0.6659	-14.9907	-9.98202026	87° 10' 52"	269° 59' 32"	13.539
34-47	-71522.1270	10137.6875	-14.9060	-14.9060	-0.7339	10.93902255	177° 10' 53"	270° 00' 01"	14.924
					倍面積	-404.1395870			
					面 積	202.0697935			

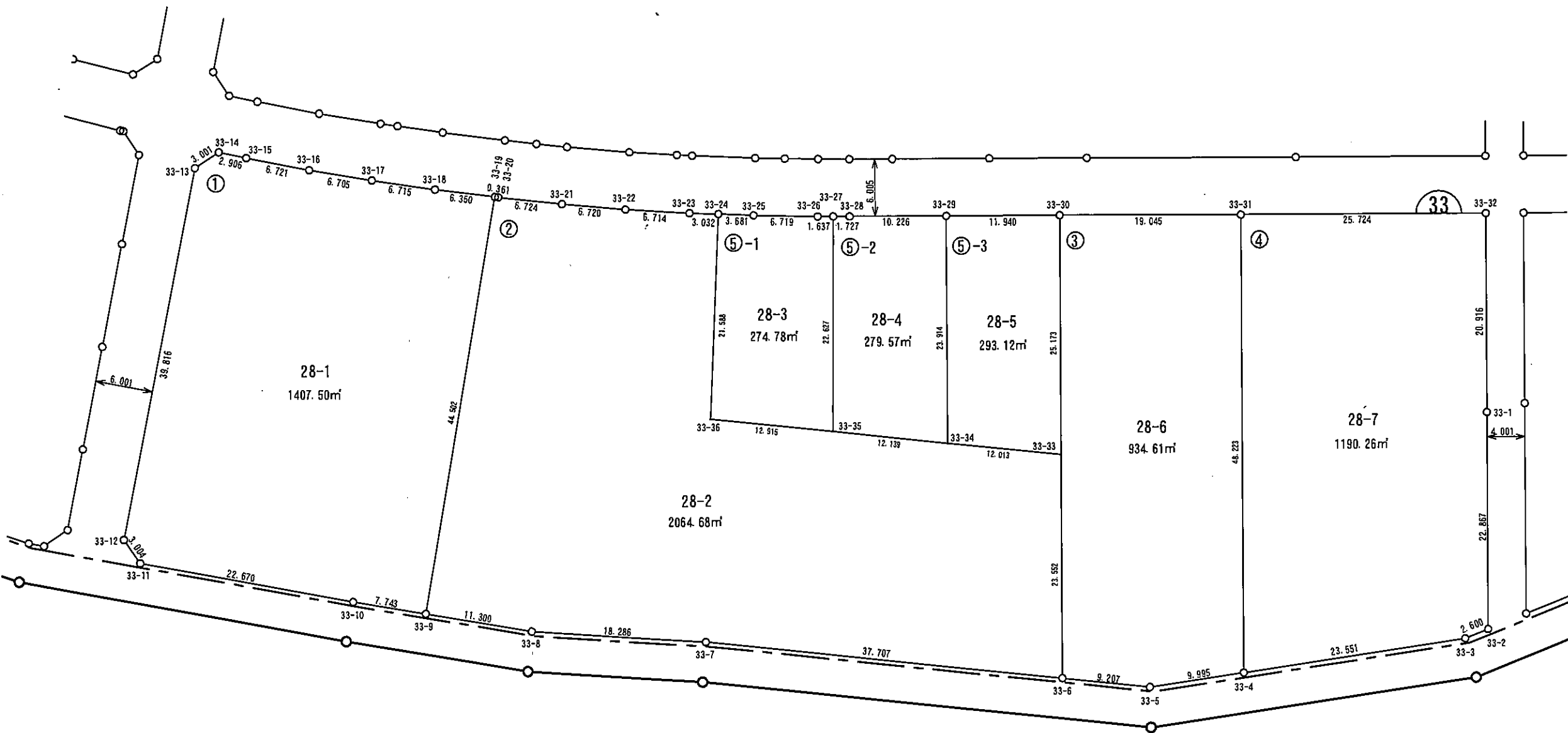
ご注意  
 この図面は土地区画整理組合等から引き継いだ  
 ものです。  
 換地処分時点のもので現況とは必ずしも一致し  
 ないことがあります。  
 参考図として取り扱い願います。

倍 横 距 法 面 積 計 算 書

地 番 : 34-7

点 名	X座標	Y座標	緯 距	經 距	倍 横距	倍 面積	方向角	内 角	距 離	
34-43	-71537.6979	10124.8964	-0.6499	-0.6499	-13.2780	8.62912768	267° 11' 53"	270° 00' 33"	13.294	
34-44	-71538.3478	10111.6184	14.8840	14.8840	-27.7999	-413.77370168	355° 13' 22"	268° 01' 29"	14.936	
34-45	-71523.4637	10110.3745	0.6709	0.6709	-15.2537	-10.23337878	87° 12' 53"	271° 59' 31"	13.806	
34-46	-71522.7929	10124.1645	-14.9050	-14.9050	-0.7319	10.90847879	177° 11' 20"	269° 58' 27"	14.923	
					倍面積	-404.4694739				56.959
					面 積	202.2347369				





ご注意  
この図面は土地区画整理組合等から引き継いだ  
ものです。  
換地処分時点のもので現況とは必ずしも一致し  
ないことがあります。  
参考図として取り扱い願います。

凡 例	
	施行地区界
	町丁目界
	街区番号
	画地番号
	辺 長
165.29㎡	画地面積
12-1	換地処分後の土地

## 倍横距法面積計算書

地番 : 33-1

点 名	X座標	Y座標	緯 距	経 距	倍横距	倍面積	方向角	内 角	距 離
33-9	-71498.4944	10293.4357	-3.8019	-3.8019	-6.7450	25.64421252	240° 35' 30"	270° 02' 44"	7.743
33-10	-71502.2963	10286.6907	-10.8308	-10.8308	-33.4052	361.80539276	241° 27' 38"	180° 52' 08"	22.670
33-11	-71513.1271	10266.7756	0.8600	0.8600	-56.1983	-48.33194425	286° 38' 15"	225° 10' 37"	3.004
33-12	-71512.2671	10263.8976	35.1082	35.1082	-77.8569	-2733.41425423	331° 51' 22"	225° 13' 07"	39.816
33-13	-71477.1589	10245.1169	2.8610	2.8610	-95.7306	-273.88445021	17° 35' 25"	225° 44' 03"	3.001
33-14	-71474.2980	10246.0239	1.3100	1.3100	-92.2296	-120.81857923	63° 12' 22"	225° 36' 57"	2.906
33-15	-71472.9880	10248.6179	3.1699	3.1699	-83.7085	-265.35155926	61° 51' 39"	178° 39' 17"	6.721
33-16	-71469.8180	10254.5450	3.3049	3.3049	-71.9475	-237.78259559	60° 28' 07"	178° 36' 28"	6.705
33-17	-71466.5131	10260.3790	3.4099	3.4099	-60.3284	-205.71671629	59° 28' 59"	179° 00' 52"	6.715
33-18	-71463.1031	10266.1640	3.3590	3.3590	-49.1543	-165.10705069	58° 03' 54"	178° 34' 55"	6.350
33-19	-71459.7442	10271.5531	-38.7502	-38.7502	-21.8827	847.95710744	150° 32' 46"	272° 28' 52"	44.502
					倍面積	-2815.0004370			
					面 積	1407.5002185			

## 倍横距法面積計算書

地番 : 33-2

点 名	X座標	Y座標	緯 距	経 距	倍横距	倍面積	方向角	内 角	距 離
33-19	-71459.7442	10271.5531	0.1840	0.1840	0.3110	0.05722344	59° 23' 25"	268° 50' 39"	0.361
33-20	-71459.5602	10271.8641	3.6639	3.6639	6.2600	22.93645655	56° 58' 54"	177° 35' 29"	6.724
33-21	-71455.8962	10277.5021	3.7750	3.7750	17.4571	65.89969458	55° 49' 15"	178° 50' 21"	6.720
33-22	-71452.1213	10283.0611	3.8990	3.8990	28.4822	111.05059355	54° 29' 58"	178° 40' 43"	6.714
33-23	-71448.2223	10288.5272	1.8170	1.8170	36.3752	66.09298962	53° 10' 47"	178° 40' 49"	3.032
33-24	-71446.4054	10290.9542	-17.3171	-17.3171	51.6931	-895.17508716	143° 20' 10"	270° 09' 23"	21.588
33-36	-71463.7225	10303.8450	7.0499	7.0499	75.4050	531.59789858	56° 54' 57"	93° 34' 47"	12.915
33-35	-71456.6726	10314.6661	6.6269	6.6269	96.3971	638.81491066	56° 54' 50"	179° 59' 53"	12.139
33-34	-71450.0457	10324.8371	6.5569	6.5569	116.6342	764.76016392	56° 55' 13"	180° 00' 23"	12.013
33-33	-71443.4888	10334.9032	-18.2671	-18.2671	141.5661	-2586.00726139	140° 51' 40"	263° 56' 27"	23.552
33-6	-71461.7559	10349.7690	-20.5747	-20.5747	124.8328	-2568.39918785	236° 55' 52"	276° 04' 12"	37.707
33-7	-71482.3306	10318.1699	-10.6109	-10.6109	78.3415	-831.27124099	234° 31' 46"	177° 35' 54"	18.286
33-8	-71492.9415	10303.2778	-5.5529	-5.5529	53.6074	-297.67693591	240° 34' 05"	186° 02' 19"	11.300
33-9	-71498.4944	10293.4357	38.7502	38.7502	21.8827	847.95710744	330° 32' 46"	269° 58' 41"	44.502
					倍面積	-4129.3626749			
					面 積	2064.6813374			

ご注意  
 この図面は土地区画整理組合等から引き継いだ  
 ものです。  
 換地処分時点のもので現況とは必ずしも一致し  
 ないことがあります。  
 参考図として取り扱い願います。



### 倍横距法面積計算書

地番 : 33-3

点 名	X座標	Y座標	緯 距	経 距	倍横距	倍面積	方向角	内 角	距 離
33-30	-71423.9666	10319.0104	12.0209	12.0209	14.7721	177.57355304	50° 51' 46"	270° 00' 42"	19.045
33-31	-71411.9457	10333.7825	-37.4023	-37.4023	59.9829	-2243.49602074	140° 51' 38"	269° 59' 52"	48.223
33-4	-71449.3480	10364.2211	-7.3839	-7.3839	83.6855	-617.92854649	222° 22' 23"	261° 30' 45"	9.995
33-5	-71456.7320	10357.4851	-5.0239	-5.0239	69.2334	-347.82367166	236° 55' 54"	194° 33' 31"	9.207
33-6	-71461.7559	10349.7690	18.2671	18.2671	46.6515	852.18892484	320° 51' 40"	263° 55' 46"	23.552
33-33	-71443.4888	10334.9032	19.5221	19.5221	15.8928	310.26199703	320° 51' 04"	179° 59' 24"	25.173
					倍面積	-1869.2237639			
					面 積	934.6118819			

### 倍横距法面積計算書

地番 : 33-4

点 名	X座標	Y座標	緯 距	経 距	倍横距	倍面積	方向角	内 角	距 離
33-31	-71411.9457	10333.7825	16.2338	16.2338	19.9551	323.94826616	50° 52' 16"	270° 00' 38"	25.724
33-32	-71395.7119	10353.7376	-16.2201	-16.2201	53.1151	-861.53392595	140° 51' 03"	269° 58' 47"	20.916
33-1	-71411.9320	10366.9425	-17.7481	-17.7481	80.7388	-1432.96336768	140° 54' 33"	180° 03' 30"	22.867
33-2	-71429.6802	10381.3613	-2.2710	-2.2710	93.8917	-213.22690326	209° 08' 19"	248° 13' 46"	2.600
33-3	-71431.9512	10380.0953	-17.3969	-17.3969	76.7515	-1335.23472430	222° 22' 47"	193° 14' 28"	23.551
33-4	-71449.3480	10364.2211	37.4023	37.4023	30.4387	1138.47525498	320° 51' 38"	278° 28' 51"	48.223
					倍面積	-2380.5354000			
					面 積	1190.2677000			

### 倍横距法面積計算書

地番 : 33-5-1

点 名	X座標	Y座標	緯 距	経 距	倍横距	倍面積	方向角	内 角	距 離
33-24	-71446.4054	10290.9542	2.2040	2.2040	2.9480	6.49735773	53° 13' 04"	269° 52' 54"	3.681
33-25	-71444.2014	10293.9022	4.1190	4.1190	11.2051	46.15317719	52° 11' 40"	178° 58' 36"	6.719
33-26	-71440.0824	10299.2112	1.0360	1.0360	17.7811	18.42104131	50° 43' 42"	178° 32' 02"	1.637
33-27	-71439.0464	10300.4782	-17.6261	-17.6261	33.2360	-585.82149320	141° 10' 06"	270° 26' 24"	22.627
33-35	-71456.6726	10314.6661	-7.0499	-7.0499	36.6028	-258.04587077	236° 54' 57"	275° 44' 51"	12.915
33-36	-71463.7225	10303.8450	17.3171	17.3171	12.8908	223.23225174	323° 20' 10"	266° 25' 13"	21.588
					倍面積	-549.5635360			
					面 積	274.7817680			

ご注意  
 この図面は土地区画整理組合等から引き継いだ  
 ものです。  
 換地処分時点のもので現況とは必ずしも一致し  
 ないことがあります。  
 参考図として取り扱い願います。

### 倍横距法面積計算書

地番 : 33-5-2

点 名	X座標	Y座標	緯 距	経 距	倍横距	倍面積	方向角	内 角	距 離
33-29	-71431.4965	10309.7443	-18.5491	-18.5491	15.0928	-279.95901759	140° 51' 57"	270° 01' 23"	23.914
33-34	-71450.0457	10324.8371	-6.6269	-6.6269	20.0146	-132.63499480	236° 54' 50"	276° 02' 53"	12.139
33-35	-71456.6726	10314.6661	17.6261	17.6261	-4.3443	-76.57305157	321° 10' 06"	264° 15' 16"	22.627
33-27	-71439.0464	10300.4782	1.0930	1.0930	-17.1951	-18.79406634	50° 44' 04"	269° 33' 58"	1.727
33-28	-71437.9535	10301.8152	6.4569	6.4569	-7.9291	-51.19736368	50° 50' 34"	180° 06' 30"	10.226
						倍面積			70.633
						面 積			279.5792469

### 倍横距法面積計算書

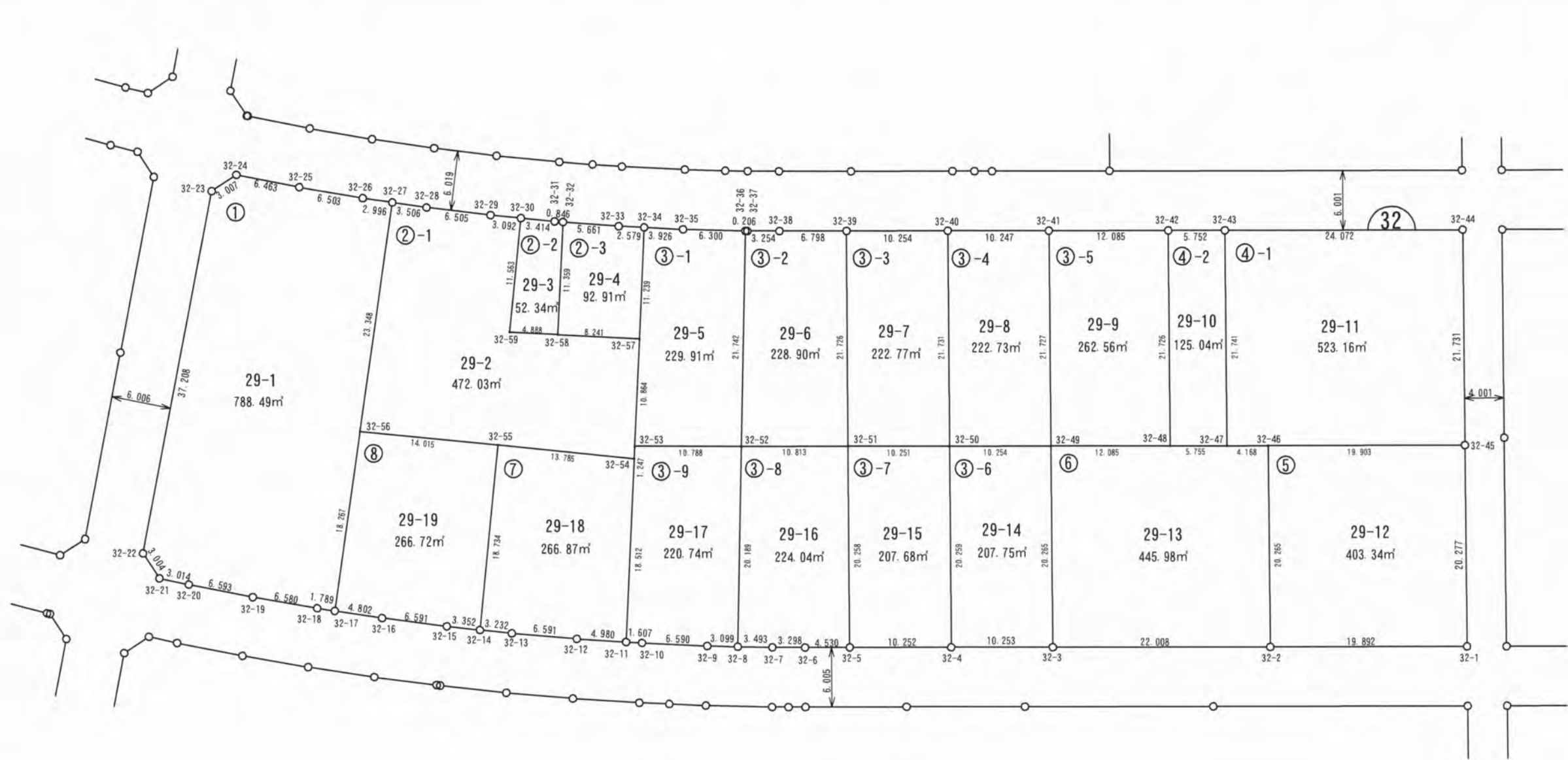
地番 : 33-5-3

点 名	X座標	Y座標	緯 距	経 距	倍横距	倍面積	方向角	内 角	距 離
33-30	-71423.9666	10319.0104	-19.5221	-19.5221	15.8928	-310.26199703	140° 51' 04"	269° 56' 58"	25.173
33-33	-71443.4888	10334.9032	-6.5569	-6.5569	21.7196	-142.41341255	236° 55' 13"	276° 04' 09"	12.013
33-34	-71450.0457	10324.8371	18.5491	18.5491	-3.4393	-63.79604809	320° 51' 57"	263° 56' 44"	23.914
33-29	-71431.4965	10309.7443	7.5299	7.5299	-9.2661	-69.77271934	50° 54' 06"	270° 02' 09"	11.940
						倍面積			73.040
						面 積			293.1220885

ご注意  
 この図面は土地区画整理組合等から引き継いだ  
 ものです。  
 換地処分時点のもので現況とは必ずしも一致し  
 ないことがあります。  
 参考図として取り扱い願います。



所在	請西南四丁目	縮尺	1/500	街区番号	32
----	--------	----	-------	------	----



ご注意  
この図面は土地区画整理組合等から引き継いだものです。  
換地処分時点のもので現況とは必ずしも一致しないことがあります。  
参考図として取り扱い願います。

凡 例	
—○—	施行地区界
---	町丁目界
24	街区番号
①-3	画地番号
9.576	辺 長
165.29m²	画地面積
12-1	換地処分後の土地

※以下面積計算書は画地番号順に掲載しています。

## 倍横距法面積計算書

地番 : 32-1

点 名	X座標	Y座標	緯 距	経 距	倍横距	倍面積	方向角	内 角	距 離
32-17	-71460.3941	10258.9090	-0.9030	-0.9030	-1.5440	1.39421798	239° 40' 46"	270° 29' 43"	1.789
32-18	-71461.2971	10257.3650	-3.2449	-3.2449	-8.8120	28.59463561	240° 27' 04"	180° 46' 18"	6.580
32-19	-71464.5420	10251.6410	-3.1059	-3.1059	-20.3521	63.21257042	241° 53' 47"	181° 26' 43"	6.593
32-20	-71467.6480	10245.8250	-1.3790	-1.3790	-28.8481	39.78089670	242° 46' 20"	180° 52' 33"	3.014
32-21	-71469.0269	10243.1450	0.9080	0.9080	-34.3921	-31.22894932	287° 35' 28"	224° 49' 08"	3.004
32-22	-71468.1189	10240.2810	32.8162	32.8162	-54.7938	-1798.12339999	331° 52' 44"	224° 17' 16"	37.208
32-23	-71435.3027	10222.7433	2.8630	2.8630	-71.4105	-204.44774744	17° 49' 59"	225° 57' 15"	3.007
32-24	-71432.4398	10223.6643	3.0509	3.0509	-64.7925	-197.67853509	61° 49' 46"	223° 59' 47"	6.463
32-25	-71429.3888	10229.3613	3.1959	3.1959	-53.4314	-170.76410356	60° 33' 58"	178° 44' 12"	6.503
32-26	-71426.1929	10235.0254	1.5410	1.5410	-45.1984	-69.64965749	59° 02' 36"	178° 28' 38"	2.996
32-27	-71424.6519	10237.5944	-20.0541	-20.0541	-30.6725	615.11040052	149° 11' 44"	270° 09' 08"	23.348
32-56	-71444.7060	10249.5512	-15.6881	-15.6881	-9.3579	146.80688669	149° 11' 03"	179° 59' 19"	18.267
									118.772
倍面積						-1576.9927849			
面 積						788.4963924			

## 倍横距法面積計算書

地番 : 32-2-1

点 名	X座標	Y座標	緯 距	経 距	倍横距	倍面積	方向角	内 角	距 離
32-27	-71424.6519	10237.5944	1.7990	1.7990	3.0090	5.41313899	59° 07' 35"	269° 55' 51"	3.506
32-28	-71422.8529	10240.6034	3.4760	3.4760	11.5161	40.02926982	57° 41' 54"	178° 34' 19"	6.505
32-29	-71419.3770	10246.1014	1.7150	1.7150	19.5871	33.59144250	56° 18' 56"	178° 37' 02"	3.092
32-30	-71417.6620	10248.6744	-9.6881	-9.6881	28.4720	-275.83871427	146° 54' 55"	270° 35' 59"	11.563
32-59	-71427.3500	10254.9863	2.8880	2.8880	38.7270	111.84214616	53° 46' 48"	86° 51' 53"	4.888
32-58	-71424.4621	10258.9294	4.8719	4.8719	49.3170	240.26972227	53° 45' 38"	179° 58' 50"	8.241
32-57	-71419.5901	10265.5764	-8.7651	-8.7651	62.3820	-546.78191557	143° 47' 16"	270° 01' 38"	10.864
32-53	-71428.3552	10271.9943	-1.0050	-1.0050	69.5379	-69.88607317	143° 42' 35"	179° 55' 19"	1.247
32-54	-71429.3602	10272.7323	-7.6029	-7.6029	58.7768	-446.87433223	236° 31' 42"	272° 49' 07"	13.785
32-55	-71436.9631	10261.2333	-7.7429	-7.7429	35.5957	-275.61387039	236° 27' 49"	179° 56' 07"	14.015
32-56	-71444.7060	10249.5512	20.0541	20.0541	11.9568	239.78336090	329° 11' 44"	272° 43' 55"	23.348
									101.054
倍面積						-944.0658249			
面 積						472.0329124			

ご注意  
 この図面は土地区画整理組合等から引き継いだ  
 ものです。  
 換地処分時点のもので現況とは必ずしも一致し  
 ないことがあります。  
 参考図として取り扱い願います。



### 倍横距法面積計算書

地番 : 32-2-2

点 名	X座標	Y座標	緯 距	経 距	倍横距	倍面積	方向角	内 角	距 離
32-30	-71417.6620	10248.6744	1.8790	1.8790	2.8500	5.35510895	56° 36' 13"	269° 41' 18"	3.414
32-31	-71415.7830	10251.5244	0.4850	0.4850	6.3930	3.10058379	55° 00' 51"	178° 24' 38"	0.846
32-32	-71415.2980	10252.2175	-9.1641	-9.1641	13.7980	-126.44533650	143° 46' 49"	268° 45' 58"	11.359
32-58	-71424.4621	10258.9294	-2.8880	-2.8880	16.5669	-47.84448636	233° 46' 48"	269° 59' 59"	4.888
32-59	-71427.3500	10254.9863	9.6881	9.6881	6.3119	61.15017312	326° 54' 55"	273° 08' 07"	11.563
						倍面積	-104.6839570		32.070
						面 積	52.3419785		

### 倍横距法面積計算書

地番 : 32-2-3

点 名	X座標	Y座標	緯 距	経 距	倍横距	倍面積	方向角	内 角	距 離
32-32	-71415.2980	10252.2175	3.2410	3.2410	4.6420	15.04462327	55° 04' 41"	271° 17' 52"	5.661
32-33	-71412.0571	10256.8595	1.5330	1.5330	11.3581	17.41171325	53° 31' 50"	178° 27' 09"	2.579
32-34	-71410.5241	10258.9335	-9.0661	-9.0661	20.0750	-182.00118122	143° 46' 08"	270° 14' 18"	11.239
32-57	-71419.5901	10265.5764	-4.8719	-4.8719	20.0709	-97.78413331	233° 45' 38"	269° 59' 30"	8.241
32-58	-71424.4621	10258.9294	9.1641	9.1641	6.7119	61.50842000	323° 46' 49"	270° 01' 11"	11.359
						倍面積	-185.8205580		39.079
						面 積	92.9102790		

### 倍横距法面積計算書

地番 : 32-3-1

点 名	X座標	Y座標	緯 距	経 距	倍横距	倍面積	方向角	内 角	距 離
32-34	-71410.5241	10258.9335	2.3300	2.3300	3.1600	7.36275926	53° 35' 51"	269° 49' 43"	3.926
32-35	-71408.1941	10262.0935	3.8550	3.8550	11.3031	43.57285493	52° 16' 26"	178° 40' 35"	6.300
32-36	-71404.3391	10267.0766	-17.2091	-17.2091	29.5730	-508.92452517	142° 19' 44"	270° 03' 18"	21.742
32-52	-71421.5483	10280.3634	-6.8069	-6.8069	34.4907	-234.77590069	230° 52' 37"	268° 32' 53"	10.788
32-53	-71428.3552	10271.9943	8.7651	8.7651	19.7038	172.70458295	323° 47' 16"	272° 54' 39"	10.864
32-57	-71419.5901	10265.5764	9.0661	9.0661	6.6429	60.22509772	323° 46' 08"	179° 58' 52"	11.239
						倍面積	-459.8351310		64.859
						面 積	229.9175655		

ご注意  
 この図面は土地区画整理組合等から引き継いだ  
 ものです。  
 換地処分時点のもので現況とは必ずしも一致し  
 ないことがあります。  
 参考図として取り扱い願います。

### 倍横距法面積計算書

地番 : 32-3-2

点 名	X座標	Y座標	緯 距	経 距	倍横距	倍面積	方向角	内 角	距 離
32-39	-71397.8702	10275.0366	-16.8521	-16.8521	13.7128	-231.09061828	140° 51' 51"	269° 59' 41"	21.726
32-51	-71414.7223	10288.7495	-6.8259	-6.8259	19.0396	-129.96313943	230° 51' 21"	269° 59' 30"	10.813
32-52	-71421.5483	10280.3634	17.2091	17.2091	-2.6333	-45.31624762	322° 19' 44"	271° 28' 23"	21.742
32-36	-71404.3391	10267.0766	0.1260	0.1260	-15.7571	-1.98537347	52° 17' 47"	269° 58' 03"	0.206
32-37	-71404.2131	10267.2396	2.0530	2.0530	-13.0701	-26.83261023	50° 52' 33"	178° 34' 46"	3.254
32-38	-71402.1602	10269.7636	4.2900	4.2900	-5.2730	-22.62108596	50° 52' 10"	179° 59' 37"	6.798
						倍面積	-457.8090749		64.539
						面 積	228.9045374		

### 倍横距法面積計算書

地番 : 32-3-3

点 名	X座標	Y座標	緯 距	経 距	倍横距	倍面積	方向角	内 角	距 離
32-40	-71391.3943	10282.9867	-16.8571	-16.8571	13.7138	-231.17603901	140° 52' 14"	270° 02' 10"	21.731
32-50	-71408.2514	10296.7005	-6.4709	-6.4709	19.4766	-126.03195802	230° 51' 35"	269° 59' 21"	10.251
32-51	-71414.7223	10288.7495	16.8521	16.8521	-2.1873	-36.86008208	320° 51' 51"	270° 00' 16"	21.726
32-39	-71397.8702	10275.0366	6.4759	6.4759	-7.9501	-51.48400990	50° 50' 04"	269° 58' 13"	10.254
						倍面積	-445.5520890		63.962
						面 積	222.7760445		

### 倍横距法面積計算書

地番 : 32-3-4

点 名	X座標	Y座標	緯 距	経 距	倍横距	倍面積	方向角	内 角	距 離
32-41	-71384.9274	10290.9357	-16.8501	-16.8501	13.7168	-231.13059385	140° 51' 10"	269° 58' 58"	21.727
32-49	-71401.7775	10304.6526	-6.4739	-6.4739	19.4816	-126.12275803	230° 51' 01"	269° 59' 51"	10.254
32-50	-71408.2514	10296.7005	16.8571	16.8571	-2.1843	-36.82044510	320° 52' 14"	270° 01' 13"	21.731
32-40	-71391.3943	10282.9867	6.4669	6.4669	-7.9491	-51.40599200	50° 52' 12"	269° 59' 58"	10.247
						倍面積	-445.4797889		63.959
						面 積	222.7398944		

ご注意  
 この図面は土地区画整理組合等から引き継いだ  
 ものです。  
 換地処分時点のもので現況とは必ずしも一致し  
 ないことがあります。  
 参考図として取り扱い願います。



## 倍横距法面積計算書

地番 : 32-3-5

点 名	X座標	Y座標	緯 距	經 距	倍 横 距	倍 面 積	方 向 角	内 角	距 離
32-42	-71377.3004	10300.3098	-16.8491	-16.8491	13.7158	-231.10002792	140°51'11"	269°59'08"	21.726
32-48	-71394.1496	10314.0256	-7.6279	-7.6279	18.0586	-137.74972078	230°51'39"	270°00'28"	12.085
32-49	-71401.7775	10304.6526	16.8501	16.8501	-5.0313	-84.77780283	320°51'10"	269°59'31"	21.727
32-41	-71384.9274	10290.9357	7.6269	7.6269	-9.3741	-71.49523249	50°52'03"	270°00'53"	12.085
					倍面積	-525.1227840			
					面 積	262.5613920			

## 倍横距法面積計算書

地番 : 32-3-8

点 名	X座標	Y座標	緯 距	経 距	倍横距	倍面積	方向角	内 角	距 離
32-51	-71414.7223	10288.7495	-15.7111	-15.7111	12.7889	-200.92723450	140° 51' 16"	269° 59' 55"	20.258
32-5	-71430.4335	10301.5383	-2.8650	-2.8650	22.0687	-63.22611457	230° 46' 11"	269° 54' 55"	4.530
32-6	-71433.2984	10298.0293	-2.0650	-2.0650	15.9886	-33.01619356	231° 13' 46"	180° 27' 35"	3.298
32-7	-71435.3634	10295.4583	-2.1570	-2.1570	10.6706	-23.01624734	231° 51' 39"	180° 37' 53"	3.493
32-8	-71437.5204	10292.7113	15.9721	15.9721	-4.4243	-70.66484616	322° 17' 34"	270° 25' 55"	20.189
32-52	-71421.5483	10280.3634	6.8259	6.8259	-8.3861	-57.24262384	50° 51' 21"	268° 33' 47"	10.813
						倍面積	-448.0932599		62.581
						面 積	224.0466299		

## 倍横距法面積計算書

地番 : 32-3-9

点 名	X座標	Y座標	緯 距	経 距	倍横距	倍面積	方向角	内 角	距 離
32-52	-71421.5483	10280.3634	-15.9721	-15.9721	12.3479	-197.22133849	142° 17' 34"	271° 24' 57"	20.189
32-8	-71437.5204	10292.7113	-1.8940	-1.8940	22.2427	-42.12718131	232° 19' 42"	270° 02' 08"	3.099
32-9	-71439.4144	10290.2582	-3.9350	-3.9350	14.5036	-57.07115927	233° 20' 09"	181° 00' 27"	6.590
32-10	-71443.3493	10284.9722	-0.9440	-0.9440	7.9176	-7.47412406	234° 00' 54"	180° 40' 45"	1.607
32-11	-71444.2933	10283.6722	14.9331	14.9331	-4.3223	-64.54492788	323° 46' 26"	269° 45' 32"	18.512
32-54	-71429.3602	10272.7323	1.0050	1.0050	-16.0001	-16.08023689	323° 42' 35"	179° 56' 09"	1.247
32-53	-71428.3552	10271.9943	6.8069	6.8069	-8.3691	-56.96757108	50° 52' 37"	267° 10' 02"	10.788
						倍面積	-441.4865389		62.032
						面 積	220.7432694		

## 倍横距法面積計算書

地番 : 32-4-1

点 名	X座標	Y座標	緯 距	経 距	倍横距	倍面積	方向角	内 角	距 離
32-43	-71373.6665	10304.7688	15.1948	15.1948	18.6701	283.68959795	50° 51' 34"	270° 00' 44"	24.072
32-44	-71358.4716	10323.4390	-16.8521	-16.8521	51.0601	-860.47142199	140° 51' 00"	269° 59' 26"	21.731
32-45	-71375.3238	10337.1588	-12.5669	-12.5669	49.3459	-620.12258945	230° 50' 48"	269° 59' 48"	19.903
32-46	-71387.8906	10321.7247	-2.6350	-2.6350	30.6827	-80.84808713	230° 47' 05"	179° 56' 17"	4.168
32-47	-71390.5256	10318.4957	16.8591	16.8591	13.7268	231.42263659	320° 50' 50"	270° 03' 45"	21.741
						倍面積	-1046.3298640		91.615
						面 積	523.1649320		

ご注意  
 この図面は土地区画整理組合等から引き継いだ  
 ものです。  
 換地処分時点のもので現況とは必ずしも一致し  
 ないことがあります。  
 参考図として取り扱い願います。



## 倍横距法面積計算書

地番 : 32-4-2

点 名	X座標	Y座標	緯 距	經 距	倍横距	倍面積	方向角	内 角	距 離	
32-42	-71377.3004	10300.3098	3.6340	3.6340	4.4590	16.20394631	50° 49' 16"	269° 58' 05"	5.752	
32-43	-71373.6665	10304.7688	-16.8591	-16.8591	22.6449	-381.77338832	140° 50' 50"	270° 01' 34"	21.741	
32-47	-71390.5256	10318.4957	-3.6240	-3.6240	31.9017	-115.61059889	230° 58' 03"	270° 07' 13"	5.755	
32-48	-71394.1496	10314.0256	16.8491	16.8491	13.7158	231.10002792	320° 51' 11"	269° 53' 08"	21.726	
					倍面積	-250.0800129				54.974
					面 積	125.0400064				

倍 横 距 法 面 積 計 算 書

地 番 : 32-7

点 名	X座標	Y座標	緯 距	経 距	倍横距	倍面積	方向角	内 角	距 離
32-11	-71444.2933	10283.6722	-2.8840	-2.8840	-4.0600	11.70896700	234° 36' 45"	270° 50' 19"	4.980
32-12	-71447.1773	10279.6122	-3.7100	-3.7100	-13.5681	50.33693354	235° 44' 47"	181° 08' 02"	6.591
32-13	-71450.8872	10274.1641	-1.7720	-1.7720	-21.7191	38.48578016	236° 45' 11"	181° 00' 24"	3.232
32-14	-71452.6592	10271.4611	15.6961	15.6961	-34.6500	-543.86971350	326° 54' 40"	270° 09' 29"	18.734
32-55	-71436.9631	10261.2333	7.6029	7.6029	-33.3788	-253.77559262	56° 31' 42"	269° 37' 02"	13.785
32-54	-71429.3602	10272.7323	-14.9331	-14.9331	-10.9399	163.36609642	143° 46' 26"	267° 14' 44"	18.512
					倍面積	-533.7475290			
					面 積	266.8737645			

倍 横 距 法 面 積 計 算 書

地 番 : 32-8

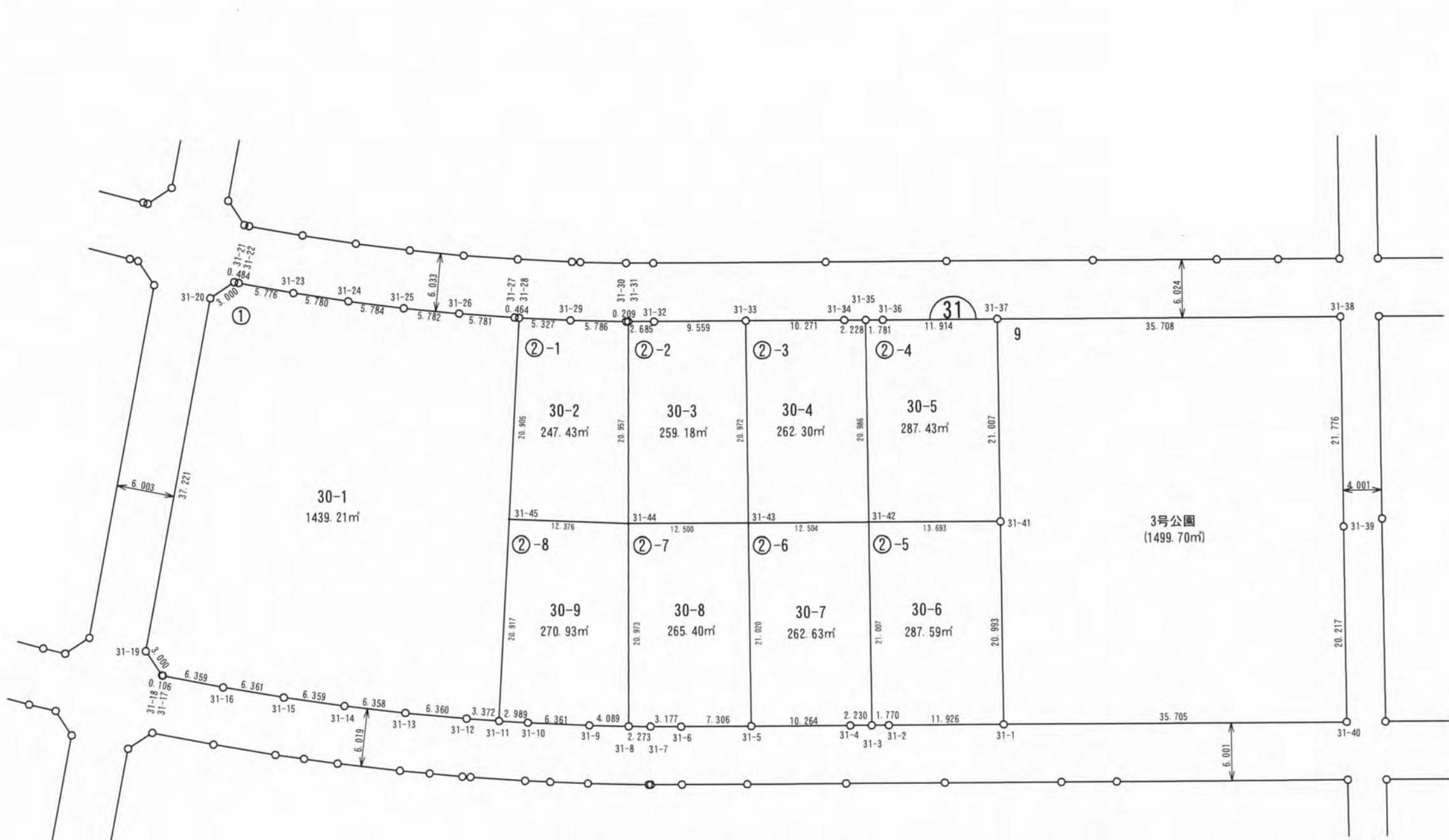
点 名	X座標	Y座標	緯 距	経 距	倍横距	倍面積	方向角	内 角	距 離
32-14	-71452.6592	10271.4611	-1.8120	-1.8120	-2.8200	5.10979826	237° 16' 39"	270° 21' 59"	3.352
32-15	-71454.4712	10268.6411	-3.4759	-3.4759	-11.2401	39.06989793	238° 10' 19"	180° 53' 40"	6.591
32-16	-71457.9471	10263.0411	-2.4470	-2.4470	-20.9721	51.31799421	239° 21' 58"	181° 11' 39"	4.802
32-17	-71460.3941	10258.9090	15.6881	15.6881	-34.4620	-540.64270836	329° 11' 03"	269° 49' 05"	18.267
32-56	-71444.7060	10249.5512	7.7429	7.7429	-32.1378	-248.83954082	56° 27' 49"	267° 16' 46"	14.015
32-55	-71436.9631	10261.2333	-15.6961	-15.6961	-10.2279	160.53742076	146° 54' 40"	270° 26' 51"	18.734
					倍面積	-533.4471380			
					面 積	266.7235690			

ご注意  
この図面は土地区画整理組合等から引き継いだ  
ものです。  
換地処分時点のもので現況とは必ずしも一致し  
ないことがあります。  
参考図として取り扱い願います。



確定図

所在	請西南四丁目	縮尺	1/500	街区番号	31
----	--------	----	-------	------	----



ご注意  
この図面は土地区画整理組合等から引き継いだものです。  
換地処分時点のもので現況とは必ずしも一致しないことがあります。  
参考図として取り扱い願います。

※以下面積計算書は画地番号順に掲載しています。

凡 例	
	施行地区界
	町丁目界
	街区番号
	画地番号
	辺 長
165.29m <sup>2</sup>	画地面積
12-1	換地処分後の土地

## 倍横距法面積計算書

地番 : 31-1

点 名	X座標	Y座標	緯 距	經 距	倍横距	倍面積	方向角	内 角	距 離
31-11	-71408.8880	10250.9025	-1.9220	-1.9220	-2.7710	5.32582638	235° 15' 17"	270° 48' 49"	3.372
31-12	-71410.8100	10248.1315	-3.5140	-3.5140	-10.8431	38.10201930	236° 27' 37"	181° 12' 20"	6.360
31-13	-71414.3239	10242.8305	-3.3970	-3.3970	-21.5181	73.09604556	237° 42' 10"	181° 14' 33"	6.358
31-14	-71417.7209	10237.4564	-3.2680	-3.2680	-32.3472	105.70903016	239° 04' 31"	181° 22' 21"	6.359
31-15	-71420.9888	10232.0014	-3.1230	-3.1230	-43.3442	135.36192741	240° 35' 55"	181° 31' 24"	6.361
31-16	-71424.1118	10226.4594	-2.9769	-2.9769	-54.5053	162.25953668	242° 05' 08"	181° 29' 13"	6.359
31-17	-71427.0887	10220.8403	-0.0480	-0.0480	-60.2183	2.89042906	242° 57' 00"	180° 51' 52"	0.106
31-18	-71427.1367	10220.7463	0.9010	0.9010	-63.1743	-56.92167703	287° 28' 31"	224° 31' 31"	3.000
31-19	-71426.2357	10217.8844	32.8232	32.8232	-83.5880	-2743.62258892	331° 51' 54"	224° 23' 23"	37.221
31-20	-71393.4125	10200.3326	2.8670	2.8670	-100.2557	-287.43229295	17° 08' 13"	225° 16' 19"	3.000
31-21	-71390.5456	10201.2167	0.2200	0.2200	-98.9407	-21.76656630	62° 57' 32"	225° 49' 19"	0.484
31-22	-71390.3256	10201.6477	2.7610	2.7610	-93.4366	-257.97433510	61° 26' 35"	178° 29' 03"	5.776
31-23	-71387.5646	10206.7207	2.9240	2.9240	-83.3776	-243.79236443	59° 36' 41"	178° 10' 06"	5.780
31-24	-71384.6406	10211.7067	3.0380	3.0380	-73.4695	-223.19722781	58° 18' 59"	178° 42' 18"	5.784
31-25	-71381.6027	10216.6288	3.1740	3.1740	-63.7145	-202.22701877	56° 42' 22"	178° 23' 23"	5.782
31-26	-71378.4287	10221.4618	3.2970	3.2970	-54.1324	-178.47231020	55° 13' 49"	178° 31' 27"	5.781
31-27	-71375.1318	10226.2108	0.2710	0.2710	-49.0064	-13.28056759	54° 17' 26"	179° 03' 37"	0.464
31-28	-71374.8608	10226.5878	-17.0111	-17.0111	-36.4785	620.54046924	144° 27' 44"	270° 10' 18"	20.905
31-45	-71391.8719	10238.7387	-17.0161	-17.0161	-12.1638	206.98135830	144° 26' 28"	179° 58' 44"	20.917
					倍面積	-2878.4203070			
					面 積	1439.2101535			

## 倍横距法面積計算書

地番 : 31-2-1

点 名	X座標	Y座標	緯 距	經 距	倍 横 距	倍 面 積	方 向 角	内 角	距 離
31-28	-71374.8608	10226.5878	3.1340	3.1340	4.3070	13.49805998	53° 57' 32"	269° 29' 48"	5.327
31-29	-71371.7268	10230.8948	3.5440	3.5440	13.1881	46.73804360	52° 13' 53"	178° 16' 21"	5.786
31-30	-71368.1829	10235.4689	0.1290	0.1290	17.9271	2.31257211	51° 58' 54"	179° 45' 01"	0.209
31-31	-71368.0539	10235.6339	-16.4181	-16.4181	31.1170	-510.88211760	141° 34' 27"	269° 35' 33"	20.957
31-44	-71384.4720	10248.6587	-7.3999	-7.3999	34.2218	-253.23800405	233° 16' 44"	271° 42' 17"	12.376
31-45	-71391.8719	10238.7387	17.0111	17.0111	12.1508	206.69939398	324° 27' 44"	271° 11' 00"	20.905
					倍面積	-494.8720519			
					面 積	247.4360259			

ご注意  
 この図面は土地区画整理組合等から引き継いだ  
 ものです。  
 換地処分時点のもので現況とは必ずしも一致し  
 ないことがあります。  
 参考図として取り扱い願います。



### 倍横距法面積計算書

地番 : 31-2-2

点 名	X座標	Y座標	緯 距	経 距	倍横距	倍面積	方向角	内 角	距 離
31-31	-71368.0539	10235.6339	1.6720	1.6720	2.1010	3.51285753	51° 29' 14"	269° 54' 47"	2.685
31-32	-71366.3819	10237.7349	6.0599	6.0599	11.5951	70.26544312	50° 39' 33"	179° 10' 19"	9.559
31-33	-71360.3219	10245.1279	-16.2691	-16.2691	32.2220	-524.22341295	140° 52' 26"	270° 12' 53"	20.972
31-43	-71376.5911	10258.3618	-7.8809	-7.8809	35.7528	-281.76453362	230° 54' 58"	270° 02' 32"	12.500
31-44	-71384.4720	10248.6587	16.4181	16.4181	13.0249	213.84355690	321° 34' 27"	270° 39' 29"	20.957
						倍面積			66.673
						面 積			

### 倍横距法面積計算書

地番 : 31-2-3

点 名	X座標	Y座標	緯 距	経 距	倍横距	倍面積	方向角	内 角	距 離
31-35	-71352.4310	10254.8220	-16.2771	-16.2771	13.2459	-215.60434203	140° 51' 44"	269° 53' 13"	20.986
31-42	-71368.7082	10268.0679	-7.8829	-7.8829	16.7856	-132.31973193	230° 55' 04"	270° 03' 20"	12.504
31-43	-71376.5911	10258.3618	16.2691	16.2691	-6.1543	-100.12481548	320° 52' 26"	269° 57' 22"	20.972
31-33	-71360.3219	10245.1279	6.4879	6.4879	-11.4251	-74.12512575	50° 49' 42"	269° 57' 16"	10.271
31-34	-71353.8340	10253.0910	1.4030	1.4030	-1.7310	-2.42858381	50° 58' 31"	180° 08' 49"	2.228
						倍面積			66.961
						面 積			

### 倍横距法面積計算書

地番 : 31-2-4

点 名	X座標	Y座標	緯 距	経 距	倍横距	倍面積	方向角	内 角	距 離
31-37	-71343.7841	10265.4421	-16.2951	-16.2951	13.2579	-216.03830763	140° 52' 04"	270° 05' 12"	21.007
31-41	-71360.0792	10278.6999	-8.6289	-8.6289	15.8836	-137.05834673	230° 56' 15"	270° 04' 11"	13.693
31-42	-71368.7082	10268.0679	16.2771	16.2771	-7.9943	-130.12416950	320° 51' 44"	269° 55' 29"	20.986
31-35	-71352.4310	10254.8220	1.1140	1.1140	-19.8501	-22.11281447	51° 17' 26"	270° 25' 42"	1.781
31-36	-71351.3170	10256.2120	7.5329	7.5329	-9.2301	-69.52933569	50° 46' 52"	179° 29' 26"	11.914
						倍面積			69.381
						面 積			

ご注意  
 この図面は土地区画整理組合等から引き継いだ  
 ものです。  
 換地処分時点のもので現況とは必ずしも一致し  
 ないことがあります。  
 参考図として取り扱い願います。

### 倍横距法面積計算書

地番 : 31-2-5

点 名	X座標	Y座標	緯 距	經 距	倍横距	倍面積	方向角	内 角	距 離
31-41	-71360.0792	10278.6999	-16.2821	-16.2821	13.2509	-215.75198174	140° 51' 37"	269° 55' 22"	20.993
31-1	-71376.3614	10291.9508	-7.5269	-7.5269	17.2516	-129.85167979	230° 51' 51"	270° 00' 14"	11.926
31-2	-71383.8883	10282.7007	-1.1150	-1.1150	6.6266	-7.38853779	230° 57' 42"	180° 05' 51"	1.770
31-3	-71385.0033	10281.3257	16.2951	16.2951	-8.0063	-130.46360658	320° 52' 04"	269° 54' 22"	21.007
31-42	-71368.7082	10268.0679	8.6289	8.6289	-10.6321	-91.74318311	50° 56' 15"	270° 04' 11"	13.693
					倍面積	-575.1989890			
					面 積	287.5994945			

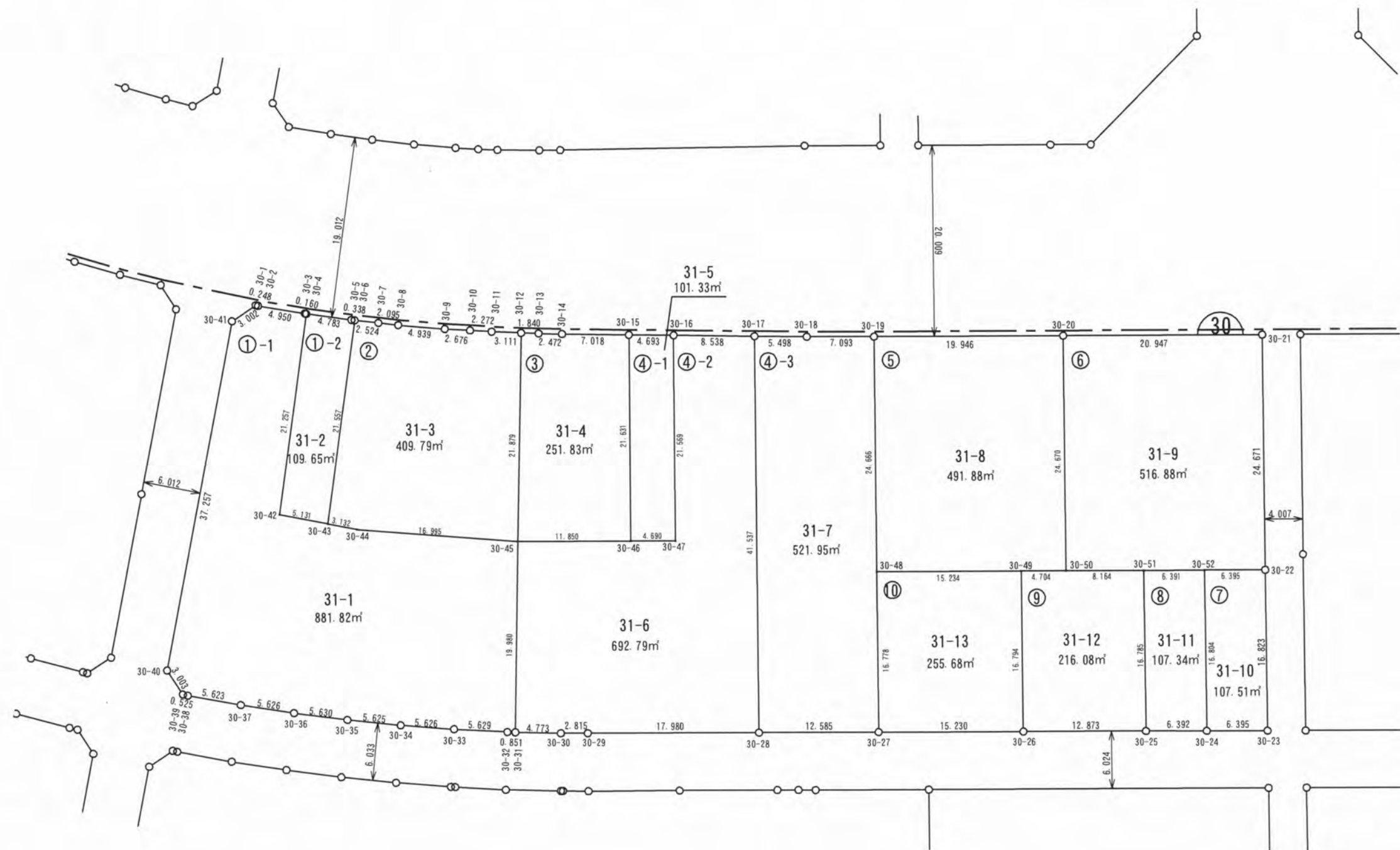


倍横距法面積計算書

地番 : 31-2-8

点 名	X座標	Y座標	緯 距	経 距	倍横距	倍面積	方向角	内 角	距 離
31-44	-71384.4720	10248.6587	-16.4221	-16.4221	13.0449	-214.22410039	141° 32' 18"	268° 15' 34"	20.973
31-8	-71400.8941	10261.7036	-2.4930	-2.4930	22.8487	-56.96110747	232° 25' 58"	270° 53' 40"	4.089
31-9	-71403.3871	10258.4626	-3.7760	-3.7760	14.4886	-54.70839653	233° 35' 11"	181° 09' 13"	6.361
31-10	-71407.1630	10253.3435	-1.7250	-1.7250	6.9286	-11.95164739	234° 45' 09"	181° 09' 58"	2.989
31-11	-71408.8880	10250.9025	17.0161	17.0161	-7.6763	-130.62049042	324° 26' 28"	269° 41' 19"	20.917
31-45	-71391.8719	10238.7387	7.3999	7.3999	-9.9201	-73.40760980	53° 16' 44"	268° 50' 16"	12.376
					倍面積	-541.8733520			
					面 積	270.9366760			
									67.705

ご注意  
この図面は土地区画整理組合等から引き継いだ  
ものです。  
換地処分時点のもので現況とは必ずしも一致し  
ないことがあります。  
参考図として取り扱い願います。



この図面は土地区画整理組合等から引き継いだものです。  
換地処分時点のもので現況とは必ずしも一致しないことがあります。  
参考図として取り扱い願います。

凡	例
	施行地区界
	町丁目界
	街区番号
	画地番号
	辺長
165.29㎡	画地面積
12-1	換地処分後の土地

※以下面積計算書は画地番号順に掲載しています。



## 倍横距法面積計算書

地番 : 30-1-1

点 名	X座標	Y座標	緯 距	経 距	倍横距	倍面積	方向角	内 角	距 離
30-1	-71348.6224	10178.8010	0.1090	0.1090	0.2230	0.02430666	63°57'06"	227°00'25"	0.248
30-2	-71348.5134	10179.0240	2.4470	2.4470	4.7490	11.62067862	60°22'29"	176°25'23"	4.950
30-3	-71346.0664	10183.3271	0.0780	0.0780	9.1920	0.71696812	60°52'35"	180°30'06"	0.160
30-4	-71345.9884	10183.4671	-18.2021	-18.2021	20.3119	-369.71891315	148°54'03"	268°01'28"	21.257
30-42	-71364.1905	10194.4469	2.4200	2.4200	35.8167	86.67506994	61°51'44"	92°57'41"	5.131
30-43	-71361.7705	10198.9719	1.4720	1.4720	43.1058	63.45064024	61°57'45"	180°06'01"	3.132
30-44	-71360.2986	10201.7359	9.7079	9.7079	59.8189	580.71420853	55°09'50"	173°12'05"	16.995
30-45	-71350.5907	10215.6850	-15.7861	-15.7861	86.0158	-1357.85521074	142°11'36"	267°01'46"	19.980
30-31	-71366.3768	10227.9329	-0.5080	-0.5080	97.5807	-49.57038861	233°21'34"	271°09'58"	0.851
30-32	-71366.8848	10227.2499	-3.3190	-3.3190	92.3506	-306.50803296	233°52'25"	180°30'51"	5.629
30-33	-71370.2037	10222.7029	-3.2200	-3.2200	83.1906	-267.87025417	235°05'04"	181°12'39"	5.626
30-34	-71373.4237	10218.0898	-3.0900	-3.0900	73.8775	-228.27846043	236°40'40"	181°35'36"	5.625
30-35	-71376.5137	10213.3898	-2.9600	-2.9600	64.3885	-190.58712908	238°16'52"	181°36'12"	5.630
30-36	-71379.4736	10208.6008	-2.8360	-2.8360	54.7404	-155.24146198	239°43'49"	181°26'57"	5.626
30-37	-71382.3096	10203.7417	-2.7270	-2.7270	44.9644	-122.61586961	240°59'15"	181°15'26"	5.623
30-38	-71385.0365	10198.8247	-0.2330	-0.2330	39.5763	-9.22112220	243°40'45"	182°41'30"	0.525
30-39	-71385.2695	10198.3537	0.9210	0.9210	36.2474	33.38473821	287°51'44"	224°10'59"	3.003
30-40	-71384.3485	10195.4957	32.8542	32.8542	15.8197	519.74142851	331°51'47"	224°00'03"	37.257
30-41	-71351.4943	10177.9260	2.8720	2.8720	-0.8750	-2.51306689	16°56'41"	225°04'54"	3.002
					倍面積	-1763.6518709			
					面 積	881.8259354			

## 倍横距法面積計算書

地番 : 30-1-2

点 名	X座標	Y座標	緯 距	経 距	倍横距	倍面積	方向角	内 角	距 離
30-4	-71345.9884	10183.4671	2.4950	2.4950	4.0810	10.18200176	58°33'37"	269°39'34"	4.783
30-5	-71343.4934	10187.5481	0.1800	0.1800	8.4480	1.52062673	57°48'55"	179°15'18"	0.338
30-6	-71343.3134	10187.8341	-18.4571	-18.4571	19.8719	-366.77731996	148°53'29"	271°04'34"	21.557
30-43	-71361.7705	10198.9719	-2.4200	-2.4200	26.4847	-64.09189346	241°51'44"	272°58'15"	5.131
30-42	-71364.1905	10194.4469	18.2021	18.2021	10.9798	199.85607594	328°54'03"	267°02'19"	21.257
					倍面積	-219.3105089			
					面 積	109.6552544			

ご注意  
 この図面は土地区画整理組合等から引き継いだ  
 ものです。  
 換地処分時点のもので現況とは必ずしも一致し  
 ないことがあります。  
 参考図として取り扱い願います。



倍横距法面積計算書

地番 : 30-2

点 名	X座標	Y座標	緯 距	経 距	倍横距	倍面積	方向角	内 角	距 離
30-6	-71343.3134	10187.8341	1.3600	1.3600	2.1260	2.89133613	57° 23' 37"	268° 30' 08"	2.524
30-7	-71341.9535	10189.9601	1.1310	1.1310	6.0150	6.80290914	57° 19' 10"	179° 55' 33"	2.095
30-8	-71340.8225	10191.7231	2.7870	2.7870	11.8551	33.03964648	55° 38' 40"	178° 19' 30"	4.939
30-9	-71338.0355	10195.8001	1.5720	1.5720	18.0971	28.44830418	54° 01' 02"	178° 22' 22"	2.676
30-10	-71336.4635	10197.9652	1.3200	1.3200	22.1111	29.18633174	54° 28' 39"	180° 27' 37"	2.272
30-11	-71335.1435	10199.8142	1.8640	1.8640	26.4512	49.30437832	53° 11' 36"	178° 42' 57"	3.111
30-12	-71333.2796	10202.3052	-17.3111	-17.3111	42.3220	-732.64163081	142° 17' 58"	269° 06' 22"	21.879
30-45	-71350.5907	10215.6850	-9.7079	-9.7079	41.7528	-405.33081187	235° 09' 50"	272° 51' 52"	16.995
30-44	-71360.2986	10201.7359	-1.4720	-1.4720	25.0397	-36.85779491	241° 57' 45"	186° 47' 55"	3.132
30-43	-71361.7705	10198.9719	18.4571	18.4571	11.1378	205.57212960	328° 53' 29"	266° 55' 44"	21.557
					倍面積	-819.5852020			
					面 積	409.7926010			

倍横距法面積計算書

地番 : 30-3

点 名	X座標	Y座標	緯 距	経 距	倍横距	倍面積	方向角	内 角	距 離
30-12	-71333.2796	10202.3052	1.0990	1.0990	1.4760	1.62211532	53° 19' 48"	271° 01' 50"	1.840
30-13	-71332.1806	10203.7812	1.5200	1.5200	4.9020	7.45100507	52° 03' 52"	178° 44' 04"	2.472
30-14	-71330.6606	10205.7312	4.3470	4.3470	12.3621	53.73737755	51° 43' 46"	179° 39' 54"	7.018
30-15	-71326.3136	10211.2412	-16.7941	-16.7941	31.5050	-529.09837987	140° 55' 54"	269° 12' 08"	21.631
30-46	-71343.1078	10224.8741	-7.4829	-7.4829	35.9488	-269.00159852	230° 50' 35"	269° 54' 41"	11.850
30-45	-71350.5907	10215.6850	17.3111	17.3111	13.3798	231.62010145	322° 17' 58"	271° 27' 23"	21.879
					倍面積	-503.6693790			
					面 積	251.8346895			

倍横距法面積計算書

地番 : 30-4-1

点 名	X座標	Y座標	緯 距	経 距	倍横距	倍面積	方向角	内 角	距 離
30-15	-71326.3136	10211.2412	2.9090	2.9090	3.6830	10.71380138	51° 41' 50"	270° 45' 56"	4.693
30-16	-71323.4047	10214.9243	-16.7481	-16.7481	20.9579	-351.00549404	140° 56' 21"	269° 14' 31"	21.569
30-47	-71340.1528	10228.5161	-2.9550	-2.9550	30.9077	-91.33132449	230° 56' 45"	270° 00' 24"	4.690
30-46	-71343.1078	10224.8741	16.7941	16.7941	13.6328	228.95174216	320° 55' 54"	269° 59' 09"	21.631
					倍面積	-202.6712749			
					面 積	101.3356374			

ご注意  
この図面は土地区画整理組合等から引き継いだものです。  
換地処分時点のもので現況とは必ずしも一致しないことがあります。  
参考図として取り扱い願います。



### 倍横距法面積計算書

地番 : 30-4-2

点 名	X座標	Y座標	緯 距	経 距	倍横距	倍面積	方向角	内 角	距 離
30-16	-71323.4047	10214.9243	5.2879	5.2879	6.7030	35.44531232	51°43'50"	270°47'29"	8.538
30-17	-71318.1167	10221.6273	-32.2192	-32.2192	39.6208	-1276.55205040	140°52'01"	269°08'11"	41.537
30-28	-71350.3360	10247.8420	-11.3499	-11.3499	51.8904	-588.94976451	230°51'29"	269°59'28"	17.980
30-29	-71361.6858	10233.8969	-1.7630	-1.7630	35.7503	-63.02707707	231°13'46"	180°22'17"	2.815
30-30	-71363.4488	10231.7019	-2.9280	-2.9280	29.7863	-87.21315946	232°09'29"	180°55'43"	4.773
30-31	-71366.3768	10227.9329	15.7861	15.7861	13.7694	217.36482694	322°11'36"	270°02'07"	19.980
30-45	-71350.5907	10215.6850	7.4829	7.4829	10.7106	80.14639656	50°50'35"	268°38'59"	11.850
30-46	-71343.1078	10224.8741	2.9550	2.9550	23.5417	69.56488063	50°56'45"	180°06'10"	4.690
30-47	-71340.1528	10228.5161	16.7481	16.7481	13.5919	227.63795997	320°56'21"	89°59'36"	21.569
									133.732
倍面積						-1385.5826750			
面 積						692.7913375			

### 倍横距法面積計算書

地番 : 30-4-3

点 名	X座標	Y座標	緯 距	経 距	倍横距	倍面積	方向角	内 角	距 離
30-17	-71318.1167	10221.6273	3.4130	3.4130	4.3100	14.70996807	51°37'32"	270°45'31"	5.498
30-18	-71314.7038	10225.9374	4.4710	4.4710	14.1261	63.15710221	50°55'23"	179°17'51"	7.093
30-19	-71310.2328	10231.4434	-19.1371	-19.1371	35.1950	-673.53103511	140°52'52"	269°57'29"	24.666
30-48	-71329.3700	10247.0062	-13.0141	-13.0141	61.3477	-798.38454737	140°51'50"	179°58'58"	16.778
30-27	-71342.3841	10257.5961	-7.9519	-7.9519	62.1835	-494.47773032	230°48'42"	269°56'52"	12.585
30-28	-71350.3360	10247.8420	32.2192	32.2192	26.2147	844.61794851	320°52'01"	270°03'19"	41.537
									108.157
倍面積						-1043.9082940			
面 積						521.9541470			

### 倍横距法面積計算書

地番 : 30-5

点 名	X座標	Y座標	緯 距	経 距	倍横距	倍面積	方向角	内 角	距 離
30-19	-71310.2328	10231.4434	12.5889	12.5889	15.4711	194.76369604	50°51'53"	269°59'01"	19.946
30-20	-71297.6440	10246.9145	-19.1451	-19.1451	46.5011	-890.26914532	140°54'00"	270°02'07"	24.670
30-50	-71316.7891	10262.4733	-2.9650	-2.9650	58.4079	-173.17738702	230°55'41"	270°01'41"	4.704
30-49	-71319.7541	10258.8213	-9.6159	-9.6159	42.9407	-412.91365697	230°51'33"	179°55'52"	15.234
30-48	-71329.3700	10247.0062	19.1371	19.1371	15.5628	297.82802228	320°52'52"	270°01'19"	24.666
									89.220
倍面積						-983.7684709			
面 積						491.8842354			

ご注意  
 この図面は土地区画整理組合等から引き継いだ  
 ものです。  
 換地処分時点のもので現況とは必ずしも一致し  
 ないことがあります。  
 参考図として取り扱い願います。



倍横距法面積計算書

地番 : 30-6

点 名	X座標	Y座標	緯 距	経 距	倍横距	倍面積	方向角	内 角	距 離
30-20	-71297.6440	10246.9145	13.2259	13.2259	16.2431	214.82912316	50°50'46"	269°56'46"	20.947
30-21	-71284.4181	10263.1576	-19.1441	-19.1441	48.0481	-919.83884691	140°53'35"	270°02'49"	24.671
30-22	-71303.5622	10278.7195	-4.0420	-4.0420	58.6549	-237.08033815	230°47'42"	269°54'07"	6.395
30-52	-71307.6042	10273.7644	-4.0350	-4.0350	48.7438	-196.67901632	230°50'57"	180°03'15"	6.391
30-51	-71311.6392	10268.8084	-5.1499	-5.1499	37.4527	-192.87930325	230°53'29"	180°02'32"	8.164
30-50	-71316.7891	10262.4733	19.1451	19.1451	15.5588	297.87594245	320°54'00"	270°00'31"	24.670
									91.238
倍面積						-1033.7724390			
面 積						516.8862195			

倍横距法面積計算書

地番 : 30-7

点 名	X座標	Y座標	緯 距	経 距	倍横距	倍面積	方向角	内 角	距 離
30-22	-71303.5622	10278.7195	-13.0471	-13.0471	10.6199	-138.55862649	140°51'20"	270°03'38"	16.823
30-23	-71316.6093	10289.3393	-4.0280	-4.0280	16.2727	-65.54583679	230°57'36"	270°06'16"	6.395
30-24	-71320.6373	10284.3723	13.0331	13.0331	0.6978	9.09463983	320°51'26"	269°53'50"	16.804
30-52	-71307.6042	10273.7644	4.0420	4.0420	-4.9550	-20.02803657	50°47'42"	269°56'16"	6.395
									46.417
倍面積						-215.0378600			
面 積						107.5189300			

倍横距法面積計算書

地番 : 30-8

点 名	X座標	Y座標	緯 距	経 距	倍横距	倍面積	方向角	内 角	距 離
30-24	-71320.6373	10284.3723	-4.0210	-4.0210	-4.9690	19.98027281	231°01'12"	270°09'46"	6.392
30-25	-71324.6583	10279.4033	13.0191	13.0191	-20.5330	-267.32049249	320°51'41"	269°50'29"	16.785
30-51	-71311.6392	10268.8084	4.0350	4.0350	-26.1718	-105.60206577	50°50'57"	269°59'16"	6.391
30-52	-71307.6042	10273.7644	-13.0331	-13.0331	-10.6079	138.25355147	140°51'26"	270°00'29"	16.804
									46.372
倍面積						-214.6887339			
面 積						107.3443669			

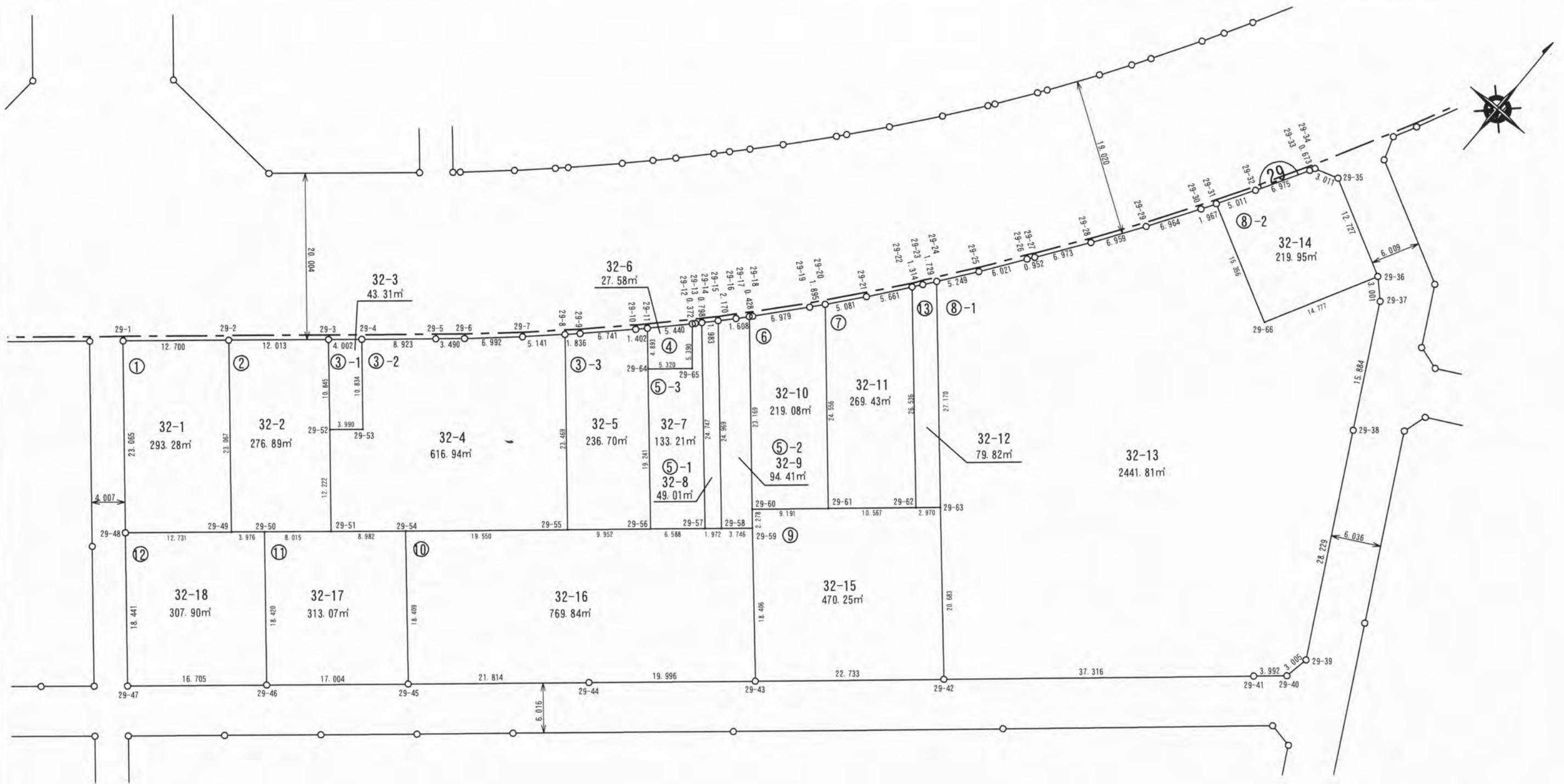
ご注意  
この図面は土地区画整理組合等から引き継いだ  
ものです。  
換地処分時点のもので現況とは必ずしも一致し  
ないことがあります。  
参考図として取り扱い願います。



### 倍横距法面積計算書

地番 : 30-9

点 名	X座標	Y座標	緯 距	經 距	倍 横距	倍面積	方向角	内 角	距 離
30-25	-71324.6583	10279.4033	-8.1249	-8.1249	-9.9851	81.12782386	230° 51' 52"	270° 00' 11"	12.873
30-26	-71332.7832	10269.4182	13.0291	13.0291	-30.5670	-398.26071380	320° 52' 40"	270° 00' 48"	16.794
30-49	-71319.7541	10258.8213	2.9650	2.9650	-37.5119	-111.22151679	50° 55' 41"	270° 03' 01"	4.704
30-50	-71316.7891	10262.4733	5.1499	5.1499	-27.5248	-141.75122956	50° 53' 29"	179° 57' 48"	8.164
30-51	-71311.6392	10268.8084	-13.0191	-13.0191	-10.5949	137.93579328	140° 51' 41"	269° 58' 12"	16.785
					倍面積	-432.1698430			
					面 積	216.0849215			



**ご注意**  
この図面は土地区画整理組合等から引き継いだものです。  
換地処分時点のもので現況とは必ずしも一致しないことがあります。  
参考図として取り扱い願います。

※以下面積計算書は画地番号順に掲載しています。

凡	例
	施行地区界
	町丁目界
	街区番号
 -3	画地番号
	辺長
165.29㎡	画地面積
12-1	換地処分後の土地



## 倍横距法面積計算書

地番 : 29-1

点 名	X座標	Y座標	緯 距	経 距	倍横距	倍面積	方向角	内 角	距 離
29-1	-71281.8711	10266.2656	8.0139	8.0139	9.8521	78.95363443	50°52'27"	269°57'09"	12.700
29-2	-71273.8572	10276.1177	-17.8871	-17.8871	34.2690	-612.97376768	140°50'43"	269°58'16"	23.067
29-49	-71291.7444	10290.6826	-8.0319	-8.0319	38.9568	-312.89718970	230°52'57"	270°02'14"	12.731
29-48	-71299.7763	10280.8055	17.9051	17.9051	14.5398	260.33772396	320°55'18"	270°02'21"	23.065
						倍面積	-586.5795989		71.563
						面 積	293.2897994		

## 倍横距法面積計算書

地番 : 29-2

点 名	X座標	Y座標	緯 距	経 距	倍横距	倍面積	方向角	内 角	距 離
29-2	-71273.8572	10276.1177	7.5809	7.5809	9.3191	70.64707642	50°52'20"	270°01'37"	12.013
29-3	-71266.2763	10285.4368	-8.4141	-8.4141	25.4801	-214.39078603	140°53'01"	270°00'41"	10.845
29-52	-71274.6904	10292.2787	-9.4871	-9.4871	40.0279	-379.74744755	140°54'53"	180°01'52"	12.222
29-51	-71284.1774	10299.9846	-5.0589	-5.0589	41.5168	-210.03103333	230°51'50"	269°56'57"	8.015
29-50	-71289.2364	10293.7676	-2.5080	-2.5080	32.2147	-80.79358574	230°53'26"	180°01'36"	3.976
29-49	-71291.7444	10290.6826	17.8871	17.8871	14.5648	260.52319123	320°50'43"	269°57'17"	23.067
						倍面積	-553.7925850		70.138
						面 積	276.8962925		

## 倍横距法面積計算書

地番 : 29-3-1

点 名	X座標	Y座標	緯 距	経 距	倍横距	倍面積	方向角	内 角	距 離
29-3	-71266.2763	10285.4368	2.5220	2.5220	3.1070	7.83582456	50°56'01"	270°03'00"	4.002
29-4	-71263.7543	10288.5438	-8.4131	-8.4131	13.0400	-109.70606232	140°56'45"	270°00'44"	10.834
29-53	-71272.1674	10295.3697	-2.5230	-2.5230	16.7749	-42.32253883	230°46'40"	269°49'55"	3.990
29-52	-71274.6904	10292.2787	8.4141	8.4141	6.8419	57.56837360	320°53'01"	270°06'21"	10.845
						倍面積	-86.6244029		29.671
						面 積	43.3122014		

ご注意  
 この図面は土地区画整理組合等から引き継いだ  
 ものです。  
 換地処分時点のもので現況とは必ずしも一致し  
 ないことがあります。  
 参考図として取り扱い願います。



## 倍横距法面積計算書

地番 : 29-3-2

点 名	X座標	Y座標	緯 距	経 距	倍横距	倍面積	方向角	内 角	距 離
29-4	-71263.7543	10288.5438	5.6339	5.6339	6.9201	38.98713567	50° 50' 58"	269° 54' 13"	8.923
29-5	-71258.1204	10295.4639	2.2070	2.2070	16.5431	36.51026711	50° 46' 08"	179° 55' 10"	3.490
29-6	-71255.9134	10298.1669	4.5320	4.5320	24.5712	111.35542128	49° 36' 00"	178° 49' 52"	6.992
29-7	-71251.3815	10303.4919	3.4290	3.4290	33.7263	115.64616291	48° 09' 45"	178° 33' 45"	5.141
29-8	-71247.9525	10307.3219	-18.2181	-18.2181	52.3511	-953.73962198	140° 55' 13"	272° 45' 28"	23.469
29-55	-71266.1706	10322.1168	-12.3419	-12.3419	51.9838	-641.57758714	230° 51' 17"	269° 56' 04"	19.550
29-54	-71278.5125	10306.9547	-5.6649	-5.6649	29.8517	-169.10793831	230° 53' 51"	180° 02' 34"	8.982
29-51	-71284.1774	10299.9846	9.4871	9.4871	15.1757	143.97309788	320° 54' 53"	270° 01' 02"	12.222
29-52	-71274.6904	10292.2787	2.5230	2.5230	10.5608	26.64467477	50° 46' 40"	269° 51' 47"	3.990
29-53	-71272.1674	10295.3697	8.4131	8.4131	6.8259	57.42692179	320° 56' 45"	90° 10' 05"	10.834
						倍面積	-1233.8814660		103.593
						面 積	616.9407330		

## 倍横距法面積計算書

地番 : 29-3-3

点 名	X座標	Y座標	緯 距	経 距	倍横距	倍面積	方向角	内 角	距 離
29-8	-71247.9525	10307.3219	1.2250	1.2250	1.3670	1.67457171	48° 08' 11"	267° 12' 58"	1.836
29-9	-71246.7275	10308.6890	4.5930	4.5930	7.6681	35.21907496	47° 03' 02"	178° 54' 51"	6.741
29-10	-71242.1346	10313.6230	0.9750	0.9750	13.6091	13.26876241	45° 55' 32"	178° 52' 30"	1.402
29-11	-71241.1596	10314.6300	-3.7960	-3.7960	17.7031	-67.20140877	140° 52' 54"	274° 57' 22"	4.893
29-64	-71244.9556	10317.7170	-14.9401	-14.9401	32.9149	-491.75247285	140° 56' 18"	180° 03' 24"	19.241
29-56	-71259.8957	10329.8418	-6.2749	-6.2749	37.3147	-234.14735621	230° 54' 49"	269° 58' 31"	9.952
29-55	-71266.1706	10322.1168	18.2181	18.2181	14.7948	269.53429976	320° 55' 13"	270° 00' 24"	23.469
						倍面積	-473.4045289		67.534
						面 積	236.7022644		

## 倍横距法面積計算書

地番 : 29-4

点 名	X座標	Y座標	緯 距	経 距	倍横距	倍面積	方向角	内 角	距 離
29-11	-71241.1596	10314.6300	3.8010	3.8010	3.8920	14.79348574	45° 40' 42"	264° 47' 48"	5.440
29-12	-71237.3586	10318.5220	-4.2430	-4.2430	11.1080	-47.13170148	141° 55' 30"	276° 14' 48"	5.390
29-65	-71241.6016	10321.8460	-3.3540	-3.3540	10.3030	-34.55575464	230° 54' 48"	268° 59' 18"	5.320
29-64	-71244.9556	10317.7170	3.7960	3.7960	3.0870	11.71820837	320° 52' 54"	269° 58' 06"	4.893
						倍面積	-55.1757620		21.043
						面 積	27.5878810		

ご注意  
 この図面は土地区画整理組合等から引き継いだ  
 ものです。  
 換地処分時点のもので現況とは必ずしも一致し  
 ないことがあります。  
 参考図として取り扱い願います。



## 倍横距法面積計算書

地番 : 29-5-1

点 名	X座標	Y座標	緯 距	経 距	倍横距	倍面積	方向角	内 角	距 離
29-14	-71236.5236	10319.3411	1.4120	1.4120	1.3930	1.96691648	44° 36' 45"	263° 42' 17"	1.983
29-15	-71235.1116	10320.7341	-19.3791	-19.3791	18.5309	-359.11198924	140° 54' 27"	276° 17' 42"	24.969
29-58	-71254.4908	10336.4789	-1.2400	-1.2400	32.7427	-40.60045922	231° 01' 56"	270° 07' 29"	1.972
29-57	-71255.7308	10334.9459	19.2071	19.2071	15.6048	299.72411399	320° 54' 28"	269° 52' 32"	24.747
						倍面積	-98.0214179		53.671
						面 積	49.0107089		

## 倍横距法面積計算書

地番 : 29-5-2

点 名	X座標	Y座標	緯 距	経 距	倍横距	倍面積	方向角	内 角	距 離
29-15	-71235.1116	10320.7341	1.5520	1.5520	1.5160	2.35283299	44° 19' 42"	263° 25' 15"	2.170
29-16	-71233.5596	10322.2501	1.1780	1.1780	4.1270	4.86161069	42° 54' 33"	178° 34' 51"	1.608
29-17	-71232.3816	10323.3451	-17.9831	-17.9831	19.8309	-356.62144966	140° 54' 39"	278° 00' 06"	23.169
29-60	-71250.3648	10337.9539	-1.7680	-1.7680	35.8757	-63.42871844	140° 54' 59"	180° 00' 20"	2.278
29-59	-71252.1328	10339.3899	-2.3580	-2.3580	34.4007	-81.11589550	230° 59' 31"	270° 04' 32"	3.746
29-58	-71254.4908	10336.4789	19.3791	19.3791	15.7448	305.12121390	320° 54' 27"	269° 54' 56"	24.969
						倍面積	-188.8304060		57.940
						面 積	94.4152030		

## 倍横距法面積計算書

地番 : 29-5-3

点 名	X座標	Y座標	緯 距	経 距	倍横距	倍面積	方向角	内 角	距 離
29-12	-71237.3586	10318.5220	0.2720	0.2720	0.2540	0.06908808	43° 02' 26"	261° 06' 56"	0.372
29-13	-71237.0866	10318.7760	0.5630	0.5630	1.0730	0.60409915	45° 06' 08"	182° 03' 42"	0.798
29-14	-71236.5236	10319.3411	-19.2071	-19.2071	17.2428	-331.18569525	140° 54' 28"	275° 48' 20"	24.747
29-57	-71255.7308	10334.9459	-4.1650	-4.1650	27.7436	-115.55097094	230° 47' 07"	269° 52' 39"	6.588
29-56	-71259.8957	10329.8418	14.9401	14.9401	10.5147	157.09121509	320° 56' 18"	270° 09' 11"	19.241
29-64	-71244.9556	10317.7170	3.3540	3.3540	2.5189	8.44827802	50° 54' 48"	269° 58' 30"	5.320
29-65	-71241.6016	10321.8460	4.2430	4.2430	3.3240	14.10366983	321° 55' 30"	91° 00' 42"	5.390
						倍面積	-266.4203160		62.456
						面 積	133.2101580		

ご注意  
 この図面は土地区画整理組合等から引き継いだ  
 ものです。  
 換地処分時点のもので現況とは必ずしも一致し  
 ないことがあります。  
 参考図として取り扱い願います。

## 倍横距法面積計算書

地番 : 29-6

点 名	X座標	Y座標	緯 距	経 距	倍横距	倍面積	方向角	内 角	距 離
29-17	-71232.3816	10323.3451	0.2970	0.2970	0.3080	0.09147594	46° 02' 32"	265° 07' 53"	0.428
29-18	-71232.0846	10323.6531	5.1580	5.1580	5.3171	27.42512778	42° 20' 48"	176° 18' 16"	6.979
29-19	-71226.9267	10328.3541	1.4300	1.4300	11.2621	16.10469250	41° 01' 17"	178° 40' 29"	1.895
29-20	-71225.4967	10329.5981	-19.0621	-19.0621	27.9870	-533.49116539	140° 55' 09"	279° 53' 52"	24.556
29-61	-71244.5588	10345.0790	-5.8059	-5.8059	36.3427	-211.00357775	230° 49' 29"	269° 54' 20"	9.191
29-60	-71250.3648	10337.9539	17.9831	17.9831	14.6088	262.71266392	320° 54' 39"	270° 05' 10"	23.169
					倍面積	-438.1607830			
					面 積	219.0803915			

## 倍横距法面積計算書

地番 : 29-7

点 名	X座標	Y座標	緯 距	経 距	倍横距	倍面積	方向角	内 角	距 離
29-20	-71225.4967	10329.5981	3.8320	3.8320	3.3370	12.78741572	41° 03' 02"	260° 07' 53"	5.081
29-21	-71221.6647	10332.9352	4.3650	4.3650	10.2791	44.86797312	39° 33' 12"	178° 30' 10"	5.661
29-22	-71217.2998	10336.5402	-20.5921	-20.5921	30.6210	-630.55144069	140° 53' 48"	281° 20' 36"	26.536
29-62	-71237.8919	10353.2770	-6.6669	-6.6669	39.1597	-261.07497529	230° 52' 51"	269° 59' 03"	10.567
29-61	-71244.5588	10345.0790	19.0621	19.0621	15.4808	295.09771614	320° 55' 09"	270° 02' 18"	24.556
					倍面積	-538.8733110			
					面 積	269.4366555			

ご注意  
 この図面は土地区画整理組合等から引き継いだ  
 ものです。  
 換地処分時点のもので現況とは必ずしも一致し  
 ないことがあります。  
 参考図として取り扱い願います。



倍横距法面積計算書

地番 : 29-8-1

点 名	X座標	Y座標	緯 距	経 距	倍横距	倍面積	方向角	内 角	距 離
29-24	-71214.9318	10338.4512	4.1050	4.1050	3.2720	13.43161493	38°33'29"	257°38'53"	5.249
29-25	-71210.8268	10341.7233	4.8100	4.8100	10.1661	48.89869068	36°58'51"	178°25'22"	6.021
29-26	-71206.0168	10345.3453	0.7450	0.7450	14.3802	10.71314761	38°28'20"	181°29'29"	0.952
29-27	-71205.2718	10345.9373	5.5920	5.5920	19.1372	107.01463679	36°40'47"	178°12'27"	6.973
29-28	-71199.6799	10350.1024	5.6810	5.6810	27.3213	155.21145707	35°16'40"	178°35'53"	6.959
29-29	-71193.9989	10354.1214	5.7730	5.7730	35.2354	203.41288665	34°00'28"	178°43'48"	6.964
29-30	-71188.2260	10358.0165	1.6600	1.6600	40.1865	66.70919789	32°27'46"	178°27'18"	1.967
29-31	-71186.5660	10359.0725	-7.6021	-7.6021	54.5844	-414.95741717	119°40'27"	267°12'41"	15.356
29-66	-71194.1681	10372.4144	12.8439	12.8439	75.2325	966.28113735	29°37'58"	89°57'31"	14.777
29-36	-71181.3242	10379.7205	-2.1820	-2.1820	84.5986	-184.59566252	136°38'52"	287°00'54"	3.001
29-37	-71183.5062	10381.7805	-14.2491	-14.2491	93.6784	-1334.82989178	153°46'21"	197°07'29"	15.884
29-38	-71197.7552	10388.8004	-25.2941	-25.2941	113.2321	-2864.10494382	153°38'26"	179°52'05"	28.229
29-39	-71223.0493	10401.3342	-2.9370	-2.9370	125.1278	-367.49971904	192°15'23"	218°36'57"	3.005
29-40	-71225.9863	10400.6961	-2.5150	-2.5150	121.3898	-305.29193232	230°56'54"	218°41'31"	3.992
29-41	-71228.5013	10397.5961	-23.5507	-23.5507	89.3435	-2104.10675309	230°52'05"	179°55'11"	37.316
29-42	-71252.0521	10368.6499	16.0321	16.0321	47.3305	758.80777847	320°49'07"	269°57'02"	20.683
29-63	-71236.0199	10355.5831	21.0882	21.0882	17.1318	361.27826429	320°54'36"	180°05'29"	27.170
						倍面積	-4883.6275080		204.498
						面 積	2441.8137540		

倍横距法面積計算書

地番 : 29-8-2

点 名	X座標	Y座標	緯 距	経 距	倍横距	倍面積	方向角	内 角	距 離
29-31	-71186.5660	10359.0725	4.2130	4.2130	2.7130	11.42996187	32°46'49"	273°06'22"	5.011
29-32	-71182.3530	10361.7855	5.9520	5.9520	9.0631	53.94344636	31°25'40"	178°38'51"	6.975
29-33	-71176.4010	10365.4226	0.5770	0.5770	13.0472	7.52818637	31°01'22"	179°35'42"	0.673
29-34	-71175.8240	10365.7696	0.8120	0.8120	16.2932	13.22965559	74°21'11"	223°19'49"	3.011
29-35	-71175.0121	10368.6686	-6.3121	-6.3121	30.2442	-190.90406383	119°43'55"	225°22'44"	12.727
29-36	-71181.3242	10379.7205	-12.8439	-12.8439	33.9900	-436.56506906	209°37'58"	269°54'03"	14.777
29-66	-71194.1681	10372.4144	7.6021	7.6021	13.3419	101.42695869	299°40'27"	270°02'29"	15.356
						倍面積	-439.9109240		58.530
						面 積	219.9554620		

ご注意  
この図面は土地区画整理組合等から引き継いだ  
ものです。  
換地処分時点のもので現況とは必ずしも一致し  
ないことがあります。  
参考図として取り扱い願います。



倍横距法面積計算書

地番 : 29-9

点 名	X座標	Y座標	緯 距	経 距	倍横距	倍面積	方向角	内 角	距 離
29-42	-71252.0521	10368.6499	-14.3488	-14.3488	-17.6321	253.00062936	230° 51' 42"	270° 02' 35"	22.733
29-43	-71266.4009	10351.0178	14.2681	14.2681	-46.8921	-669.06177090	320° 49' 17"	269° 57' 35"	18.406
29-59	-71252.1328	10339.3899	1.7680	1.7680	-59.9560	-106.00295227	320° 54' 59"	180° 05' 42"	2.278
29-60	-71250.3648	10337.9539	5.8059	5.8059	-54.2669	-315.07026898	50° 49' 29"	269° 54' 30"	9.191
29-61	-71244.5588	10345.0790	6.6669	6.6669	-38.9438	-259.63550343	50° 52' 51"	180° 03' 22"	10.567
29-62	-71237.8919	10353.2770	1.8720	1.8720	-28.4397	-53.23858845	50° 55' 52"	180° 03' 01"	2.970
29-63	-71236.0199	10355.5831	-16.0321	-16.0321	-13.0669	209.48937267	140° 49' 07"	269° 53' 15"	20.683
									86.828
						倍面積	-940.5190820		
						面 積	470.2595410		

倍横距法面積計算書

地番 : 29-10

点 名	X座標	Y座標	緯 距	経 距	倍横距	倍面積	方向角	内 角	距 離
29-43	-71266.4009	10351.0178	-12.6189	-12.6189	-15.5111	195.73258171	230° 52' 13"	270° 02' 56"	19.996
29-44	-71279.0198	10335.5067	-13.7638	-13.7638	-47.9453	659.91252552	230° 52' 41"	180° 00' 28"	21.814
29-45	-71292.7836	10318.5835	14.2711	14.2711	-76.4973	-1091.70155044	320° 49' 30"	269° 56' 49"	18.409
29-54	-71278.5125	10306.9547	12.3419	12.3419	-72.9641	-900.51310922	50° 51' 17"	270° 01' 47"	19.550
29-55	-71266.1706	10322.1168	6.2749	6.2749	-50.0769	-314.22933896	50° 54' 49"	180° 03' 32"	9.952
29-56	-71259.8957	10329.8418	4.1650	4.1650	-37.2478	-155.13558097	50° 47' 07"	179° 52' 18"	6.588
29-57	-71255.7308	10334.9459	1.2400	1.2400	-30.6108	-37.95697021	51° 01' 56"	180° 14' 49"	1.972
29-58	-71254.4908	10336.4789	2.3580	2.3580	-26.1668	-61.70055324	50° 59' 31"	179° 57' 35"	3.746
29-59	-71252.1328	10339.3899	-14.2681	-14.2681	-11.6279	165.90769282	140° 49' 17"	269° 49' 46"	18.406
									120.433
						倍面積	-1539.6843029		
						面 積	769.8421514		

倍横距法面積計算書

地番 : 29-11

点 名	X座標	Y座標	緯 距	経 距	倍横距	倍面積	方向角	内 角	距 離
29-45	-71292.7836	10318.5835	-10.7369	-10.7369	-13.1851	141.56682147	230° 50' 36"	270° 01' 06"	17.004
29-46	-71303.5205	10305.3985	14.2841	14.2841	-38.0011	-542.81115327	320° 50' 45"	270° 00' 09"	18.420
29-50	-71289.2364	10293.7676	5.0589	5.0589	-43.4149	-219.63352245	50° 51' 50"	270° 01' 05"	8.015
29-51	-71284.1774	10299.9846	5.6649	5.6649	-30.2278	-171.23857798	50° 53' 51"	180° 02' 01"	8.982
29-54	-71278.5125	10306.9547	-14.2711	-14.2711	-11.6289	165.95684725	140° 49' 30"	269° 55' 39"	18.409
									70.830
						倍面積	-626.1595849		
						面 積	313.0797924		

ご注意  
この図面は土地区画整理組合等から引き継いだものです。  
換地処分時点のもので現況とは必ずしも一致しないことがあります。  
参考図として取り扱い願います。



倍横距法面積計算書

地番 : 29-12

点 名	X座標	Y座標	緯 距	経 距	倍横距	倍面積	方向角	内 角	距 離
29-46	-71303.5205	10305.3985	-10.5549	-10.5549	-12.9481	136.66563720	230° 48' 51"	269° 58' 06"	16.705
29-47	-71314.0754	10292.4504	14.2991	14.2991	-37.5411	-536.80353767	320° 50' 29"	270° 01' 38"	18.441
29-48	-71299.7763	10280.8055	8.0319	8.0319	-39.3089	-315.72530275	50° 52' 57"	270° 02' 28"	12.731
29-49	-71291.7444	10290.6826	2.5080	2.5080	-26.3468	-66.07696513	50° 53' 26"	180° 00' 29"	3.976
29-50	-71289.2364	10293.7676	-14.2841	-14.2841	-11.6309	166.13658936	140° 50' 45"	269° 57' 19"	18.420
						倍面積			70.273
						面 積			
						-615.8035789			
						307.9017894			

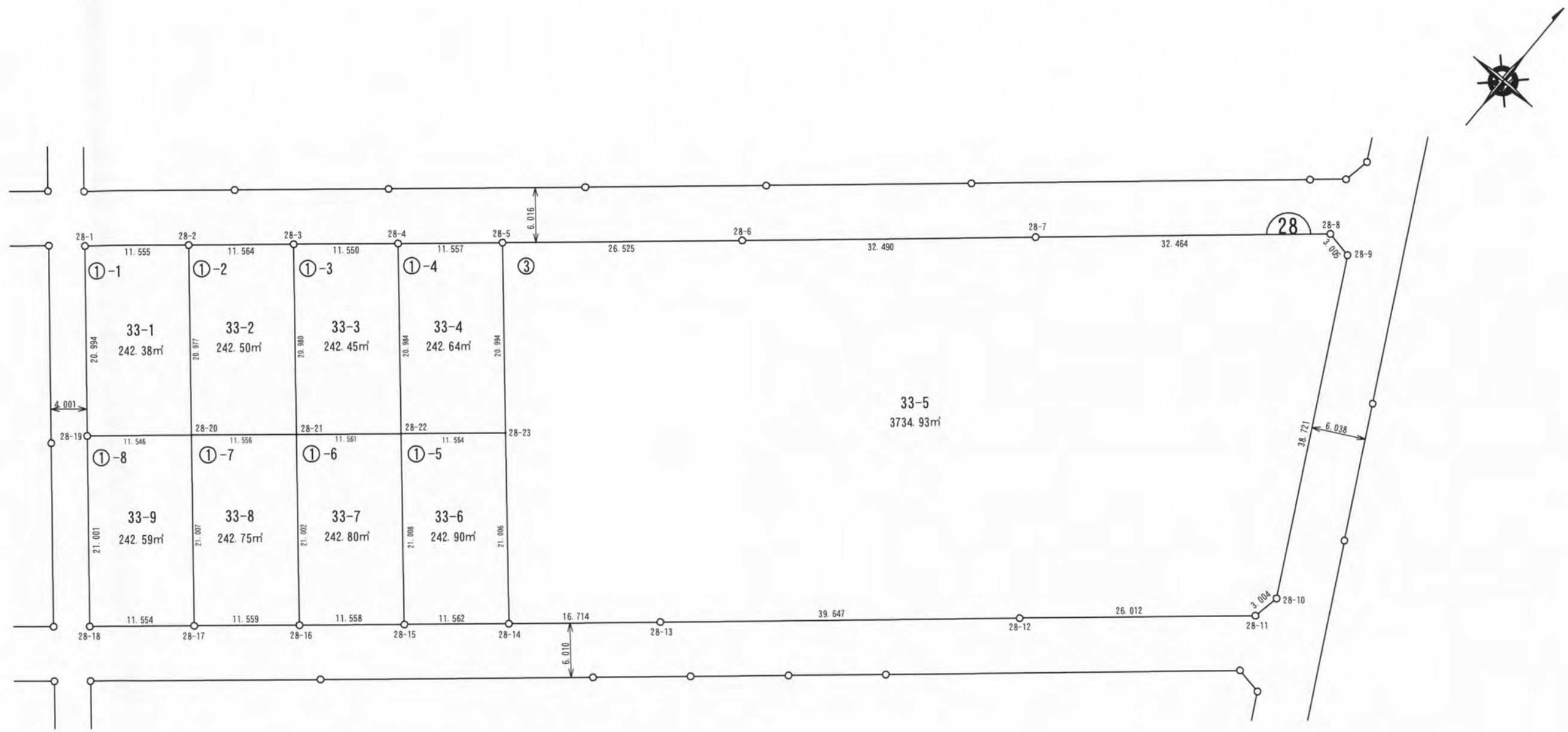
倍横距法面積計算書

地番 : 29-13

点 名	X座標	Y座標	緯 距	経 距	倍横距	倍面積	方向角	内 角	距 離
29-22	-71217.2998	10336.5402	1.0170	1.0170	0.8320	0.84614706	39° 17' 13"	258° 23' 25"	1.314
29-23	-71216.2828	10337.3722	1.3510	1.3510	2.7430	3.70580742	38° 36' 49"	179° 19' 36"	1.729
29-24	-71214.9318	10338.4512	-21.0882	-21.0882	20.9539	-441.87807846	140° 54' 36"	282° 17' 47"	27.170
29-63	-71236.0199	10355.5831	-1.8720	-1.8720	35.7796	-66.97876452	230° 55' 52"	270° 01' 16"	2.970
29-62	-71237.8919	10353.2770	20.5921	20.5921	16.7368	344.64701750	320° 53' 48"	269° 57' 56"	26.536
						倍面積			59.719
						面 積			
						-159.6578710			
						79.8289355			

ご注意  
この図面は土地区画整理組合等から引き継いだ  
ものです。  
換地処分時点のもので現況とは必ずしも一致し  
ないことがあります。  
参考図として取り扱い願います。

所在	請西南四丁目	縮尺	1/500	街区番号	28
----	--------	----	-------	------	----



ご注意  
この図面は土地区画整理組合等から引き継いだものです。  
換地処分時点のもので現況とは必ずしも一致しないことがあります。  
参考図として取り扱い願います。

※以下面積計算書は画地番号順に掲載しています。

凡 例	
	施行地区界
	町丁目界
	街区番号
	画地番号
	辺 長
165.29m²	画地面積
12-1	換地処分後の土地



## 倍横距法面積計算書

地番 : 28-1-1

点 名	X座標	Y座標	緯 距	經 距	倍横距	倍面積	方向角	内 角	距 離
28-2	-71311.4365	10305.2164	-16.2761	-16.2761	13.2329	-215.37950524	140° 53' 17"	269° 58' 21"	20.977
28-20	-71327.7126	10318.4492	-7.2929	-7.2929	17.5146	-127.73289578	230° 49' 42"	269° 56' 25"	11.546
28-19	-71335.0055	10309.4982	16.2841	16.2841	-4.6873	-76.32815470	320° 51' 50"	270° 02' 08"	20.994
28-1	-71318.7214	10296.2473	7.2849	7.2849	-8.9691	-65.33892029	50° 54' 56"	270° 03' 06"	11.555
					倍面積	-484.7794760			
					面 積	242.3897380			

## 倍横距法面積計算書

地番 : 28-1-4

点 名	X座標	Y座標	緯 距	経 距	倍横距	倍面積	方向角	内 角	距 離
28-5	-71289.5447	10332.1006	-16.2831	-16.2831	13.2519	-215.78151571	140° 51' 36"	270° 01' 35"	20.994
28-23	-71305.8278	10345.3524	-7.2959	-7.2959	17.5316	-127.90946593	230° 52' 57"	270° 01' 21"	11.564
28-22	-71313.1238	10336.3804	16.2801	16.2801	-4.6803	-76.19544780	320° 52' 49"	269° 59' 52"	20.984
28-4	-71296.8436	10323.1405	7.2989	7.2989	-8.9601	-65.39879857	50° 50' 01"	269° 57' 12"	11.557
									65.099
倍面積						-485.2852280			
面 積						242.6426140			

## 倍横距法面積計算書

地番 : 28-1-5

点 名	X座標	Y座標	緯 距	経 距	倍横距	倍面積	方向角	内 角	距 離
28-23	-71305.8278	10345.3524	-16.2831	-16.2831	13.2709	-216.09089718	140° 49' 11"	269° 56' 14"	21.006
28-14	-71322.1110	10358.6233	-7.2959	-7.2959	17.5726	-128.20859911	230° 52' 24"	270° 03' 13"	11.562
28-15	-71329.4069	10349.6542	16.2831	16.2831	-4.6703	-76.04665844	320° 48' 48"	269° 56' 24"	21.008
28-22	-71313.1238	10336.3804	7.2959	7.2959	-8.9721	-65.45946825	50° 52' 57"	270° 04' 09"	11.564
									65.140
倍面積						-485.8056229			
面 積						242.9028114			

## 倍横距法面積計算書

地番 : 28-1-6

点 名	X座標	Y座標	緯 距	経 距	倍横距	倍面積	方向角	内 角	距 離
28-22	-71313.1238	10336.3804	-16.2831	-16.2831	13.2739	-216.13974691	140° 48' 48"	269° 57' 51"	21.008
28-15	-71329.4069	10349.6542	-7.2929	-7.2929	17.5806	-128.21422504	230° 52' 43"	270° 03' 55"	11.558
28-16	-71336.6998	10340.6872	16.2771	16.2771	-4.6583	-75.82331126	320° 48' 26"	269° 55' 43"	21.002
28-21	-71320.4227	10327.4153	7.2989	7.2989	-8.9651	-65.43529276	50° 50' 57"	270° 02' 31"	11.561
									65.129
倍面積						-485.6125759			
面 積						242.8062879			

ご注意  
 この図面は土地区画整理組合等から引き継いだ  
 ものです。  
 換地処分時点のもので現況とは必ずしも一致し  
 ないことがあります。  
 参考図として取り扱い願います。



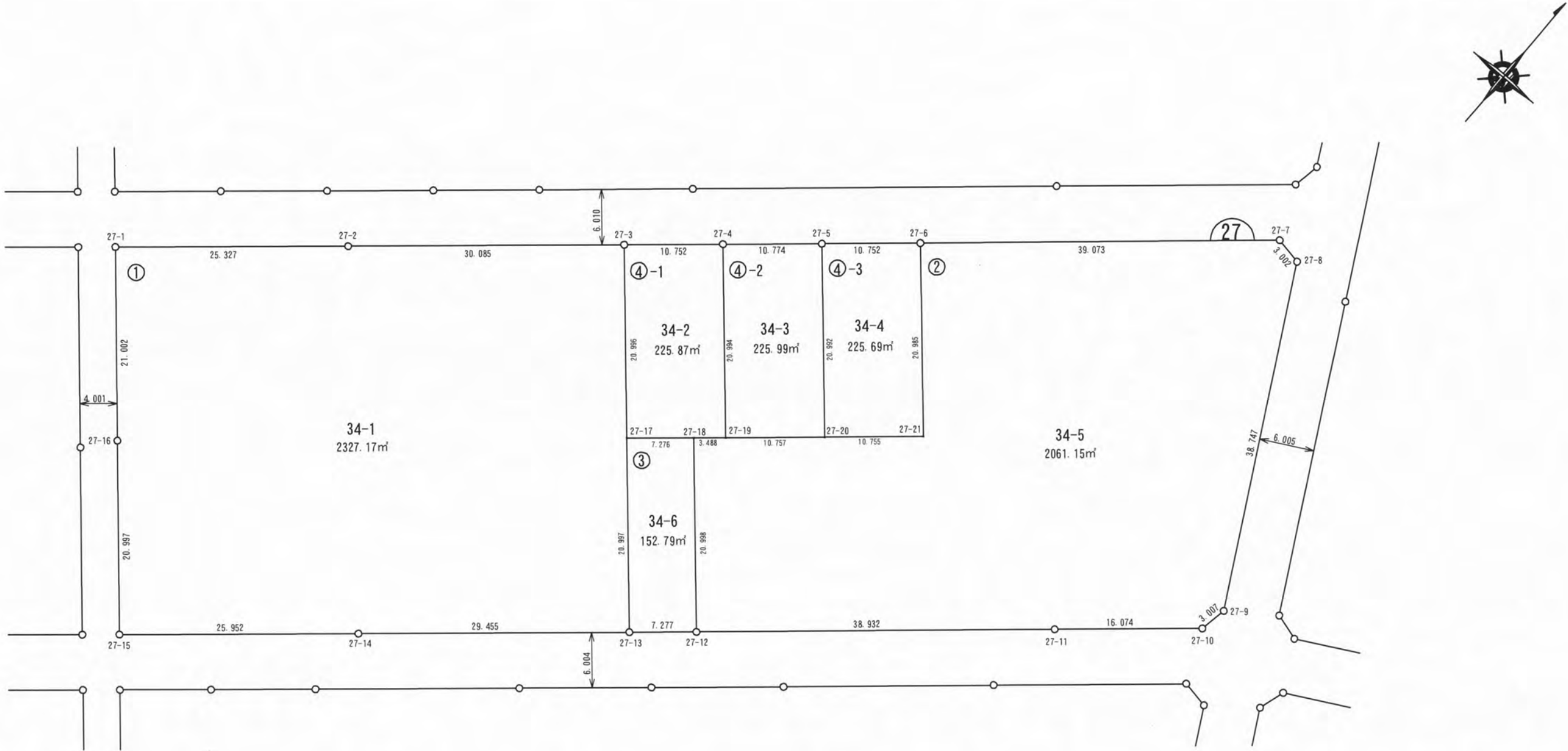
### 倍橫距法面積計算書

地28-1-7

	X座標	Y座標	緯 距	經 距	倍橫距	倍面積	方向角	內 角	距 離
28-	-71320.4227	10327.4153	-16.2771	-16.2771	13.2719	-216.02755017	140°48'26"	269°55'13"	21.002
28-	-71336.6998	10340.6872	-7.2959	-7.2959	17.5776	-128.24507997	230°51'50"	270°03'24"	11.559
28-	-71343.9957	10331.7211	16.2831	16.2831	-4.6603	-75.88382543	320°49'03"	269°57'13"	21.007
28-	-71327.7126	10318.4492	7.2899	7.2899	-8.9661	-65.36189643	50°53'13"	270°04'10"	11.556
					倍面積	-485.5183520			65.124
					面 積	242.7591760			

確定図

所在	請西南四丁目	縮尺	1/500	街区番号	27
----	--------	----	-------	------	----



ご注意  
この図面は土地区画整理組合等から引き継いだ  
ものです。  
換地処分時点のもので現況とは必ずしも一致し  
ないことがあります。  
参考図として取り扱い願います。

※以下面積計算書は画地番号順に掲載しています。

凡 例	
	施行地区界
	町丁目界
	街区番号
	画地番号
	辺 長
165.29㎡	画地面積
12-1	換地処分後の土地



## 倍横距法面積計算書

地番 : 27-1

点 名	X座標	Y座標	緯 距	経 距	倍横距	倍面積	方向角	内 角	距 離
27-1	-71355.9447	10326.5520	15.9868	15.9868	19.6431	314.03147646	50°51'33"	269°59'03"	25.327
27-2	-71339.9579	10346.1951	18.9848	18.9848	62.6245	1188.91222305	50°52'22"	180°00'49"	30.085
27-3	-71320.9731	10369.5333	-16.2851	-16.2851	99.2145	-1615.71955518	140°51'48"	269°59'26"	20.996
27-17	-71337.2582	10382.7851	-16.2891	-16.2891	125.7162	-2047.80588506	140°52'28"	180°00'40"	20.997
27-13	-71353.5473	10396.0350	-18.5918	-18.5918	116.1199	-2158.87703133	230°51'43"	269°59'15"	29.455
27-14	-71372.1391	10373.1888	-16.3818	-16.3818	73.1456	-1198.25746817	230°51'31"	179°59'48"	25.952
27-15	-71388.5209	10353.0607	16.2831	16.2831	39.7616	647.44224429	320°51'05"	269°59'34"	20.997
27-16	-71372.2378	10339.8048	16.2931	16.2931	13.2529	215.93032601	320°52'30"	180°01'25"	21.002
									194.811
倍面積						-4654.3436699			
面 積						2327.1718349			

## 倍横距法面積計算書

地番 : 27-2

点 名	X座標	Y座標	緯 距	経 距	倍横距	倍面積	方向角	内 角	距 離
27-6	-71300.6113	10394.5785	24.6727	24.6727	30.2982	747.53978967	50°50'35"	269°58'29"	39.073
27-7	-71275.9386	10424.8767	-0.6320	-0.6320	63.5314	-40.15353416	102°09'09"	231°18'34"	3.002
27-8	-71276.5706	10427.8117	-34.7332	-34.7332	83.6401	-2905.08510569	153°41'24"	231°32'15"	38.747
27-9	-71311.3037	10444.9854	-2.9390	-2.9390	100.1788	-294.42487333	192°11'33"	218°30'09"	3.007
27-10	-71314.2427	10444.3504	-10.1289	-10.1289	87.0627	-881.84802724	230°56'22"	218°44'49"	16.074
27-11	-71324.3716	10431.8693	-24.5847	-24.5847	44.3934	-1091.39866241	230°50'29"	179°54'07"	38.932
27-12	-71348.9563	10401.6810	16.2891	16.2891	0.9543	15.54440034	320°52'21"	270°01'52"	20.998
27-18	-71332.6672	10388.4302	2.2030	2.2030	-9.5926	-21.13216335	50°49'49"	269°57'28"	3.488
27-19	-71330.4643	10391.1342	6.7869	6.7869	1.4575	9.89212651	50°52'57"	180°03'08"	10.757
27-20	-71323.6773	10399.4803	6.7879	6.7879	18.1456	123.17130734	50°51'53"	179°58'56"	10.755
27-21	-71316.8894	10407.8223	16.2781	16.2781	13.2439	215.58503126	320°52'06"	90°00'13"	20.985
									205.818
倍面積						-4122.3097110			
面 積						2061.1548555			

ご注意  
 この図面は土地区画整理組合等から引き継いだ  
 ものです。  
 換地処分時点のもので現況とは必ずしも一致し  
 ないことがあります。  
 参考図として取り扱い願います。

倍横距法面積計算書

地番 : 27-3

点 名	X座標	Y座標	緯 距	経 距	倍横距	倍面積	方向角	内 角	距 離
27-12	-71348.9563	10401.6810	-4.5909	-4.5909	-5.6460	25.92068945	230° 53' 04"	270° 00' 43"	7.277
27-13	-71353.5473	10396.0350	16.2891	16.2891	-24.5419	-399.76651002	320° 52' 28"	269° 59' 24"	20.997
27-17	-71337.2582	10382.7851	4.5909	4.5909	-32.1467	-147.58410611	50° 52' 46"	270° 00' 18"	7.276
27-18	-71332.6672	10388.4302	-16.2891	-16.2891	-13.2509	215.84473670	140° 52' 21"	269° 59' 35"	20.998
						倍面積	-305.5851899		56.548
						面 積	152.7925949		

倍横距法面積計算書

地番 : 27-4-1

点 名	X座標	Y座標	緯 距	経 距	倍横距	倍面積	方向角	内 角	距 離
27-3	-71320.9731	10369.5333	6.7849	6.7849	8.3411	56.59347459	50° 52' 26"	270° 00' 38"	10.752
27-4	-71314.1881	10377.8744	-16.2761	-16.2761	29.9420	-487.33914750	140° 49' 51"	269° 57' 25"	20.994
27-19	-71330.4643	10391.1342	-2.2030	-2.2030	40.4978	-89.21569787	230° 49' 49"	269° 59' 58"	3.488
27-18	-71332.6672	10388.4302	-4.5909	-4.5909	32.1487	-147.59328834	230° 52' 46"	180° 02' 57"	7.276
27-17	-71337.2582	10382.7851	16.2851	16.2851	13.2519	215.80801911	320° 51' 48"	269° 59' 02"	20.996
						倍面積	-451.7466400		63.506
						面 積	225.8733200		

倍横距法面積計算書

地番 : 27-4-2

点 名	X座標	Y座標	緯 距	経 距	倍横距	倍面積	方向角	内 角	距 離
27-5	-71307.3922	10386.2344	-16.2851	-16.2851	13.2459	-215.71030767	140° 52' 34"	269° 59' 02"	20.992
27-20	-71323.6773	10399.4803	-6.7869	-6.7869	18.1456	-123.15316024	230° 52' 57"	270° 00' 23"	10.757
27-19	-71330.4643	10391.1342	16.2761	16.2761	-3.4603	-56.31971598	320° 49' 51"	269° 56' 54"	20.994
27-4	-71314.1881	10377.8744	6.7959	6.7959	-8.3601	-56.81434809	50° 53' 32"	270° 03' 41"	10.774
						倍面積	-451.9975319		63.517
						面 積	225.9987659		

ご注意  
この図面は土地区画整理組合等から引き継いだ  
ものです。  
換地処分時点のもので現況とは必ずしも一致し  
ないことがあります。  
参考図として取り扱い願います。



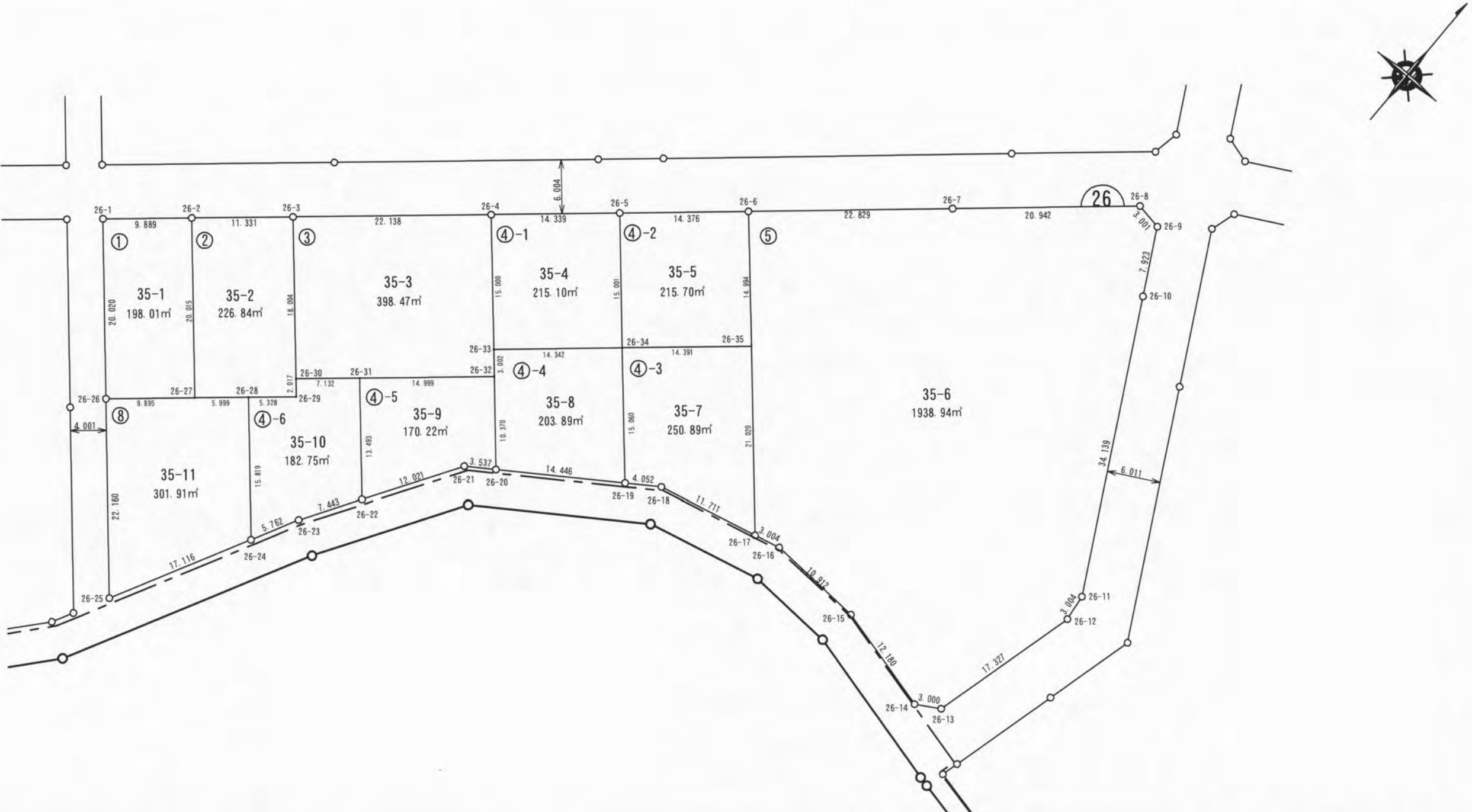
倍横距法面積計算書

地番 : 27-4-3

点 名	X座標	Y座標	緯 距	経 距	倍横距	倍面積	方向角	内 角	距 離
27-6	-71300.6113	10394.5785	-16.2781	-16.2781	13.2439	-215.58503126	140° 52' 06"	269° 58' 04"	20.985
27-21	-71316.8894	10407.8223	-6.7879	-6.7879	18.1456	-123.17130734	230° 51' 53"	269° 59' 47"	10.755
27-20	-71323.6773	10399.4803	16.2851	16.2851	-3.4423	-56.05772274	320° 52' 34"	270° 00' 41"	20.992
27-5	-71307.3922	10386.2344	6.7809	6.7809	-8.3441	-56.58045266	50° 54' 02"	270° 01' 28"	10.752
									63.484
倍面積						-451.3945140			
面 積						225.6972570			

ご注意  
 この図面は土地区画整理組合等から引き継いだ  
 ものです。  
 換地処分時点のもので現況とは必ずしも一致し  
 ないことがあります。  
 参考図として取り扱い願います。

所在	請西南四丁目	縮尺	1/500	街区番号	26
----	--------	----	-------	------	----



ご注意  
この図面は土地区画整理組合等から引き継いだものです。  
換地処分時点のもので現況とは必ずしも一致しないことがあります。  
参考図として取り扱い願います。

凡 例	
	施行地区界
	町丁目界
	街区番号
	画地番号
	辺 長
165.29㎡	画地面積
12-1	換地処分後の土地

※以下面積計算書は画地番号順に掲載しています。



## 倍横距法面積計算書

地番 : 26-1

点 名	X座標	Y座標	緯 距	経 距	倍横距	倍面積	方向角	内 角	距 離
26-1	-71393.1819	10356.8427	6.2429	6.2429	7.6691	47.87738965	50°51'11"	269°59'08"	9.889
26-2	-71386.9390	10364.5117	-15.5211	-15.5211	27.9750	-434.20271419	140°50'54"	269°59'43"	20.015
26-27	-71402.4601	10377.1486	-6.2509	-6.2509	32.9408	-205.91054581	230°49'28"	269°58'34"	9.895
26-26	-71408.7111	10369.4775	15.5291	15.5291	12.6349	196.20818634	320°52'03"	270°02'35"	20.020
						倍面積	-396.0276840		59.819
						面 積	198.0138420		

## 倍横距法面積計算書

地番 : 26-2

点 名	X座標	Y座標	緯 距	経 距	倍横距	倍面積	方向角	内 角	距 離
26-2	-71386.9390	10364.5117	7.1529	7.1529	8.7881	62.86033099	50°51'24"	270°00'30"	11.331
26-3	-71379.7861	10373.2998	-13.9621	-13.9621	28.9430	-404.10514998	140°51'01"	269°59'37"	18.004
26-30	-71393.7482	10384.6666	-1.5660	-1.5660	41.5809	-65.11610587	140°56'13"	180°05'12"	2.017
26-29	-71395.3142	10385.9376	-3.3650	-3.3650	38.7208	-130.29412998	230°50'07"	269°53'54"	5.328
26-28	-71398.6792	10381.8066	-3.7810	-3.7810	29.9318	-113.17072417	230°56'01"	180°05'54"	5.999
26-27	-71402.4601	10377.1486	15.5211	15.5211	12.6369	196.13815100	320°50'54"	269°54'53"	20.015
						倍面積	-453.6876280		62.694
						面 積	226.8438140		

## 倍横距法面積計算書

地番 : 26-3

点 名	X座標	Y座標	緯 距	経 距	倍横距	倍面積	方向角	内 角	距 離
26-3	-71379.7861	10373.2998	13.9708	13.9708	17.1731	239.92309148	50°52'14"	270°01'13"	22.138
26-4	-71365.8152	10390.4729	-11.6381	-11.6381	43.8091	-509.85454426	140°53'08"	270°00'54"	15.000
26-33	-71377.4533	10399.9358	-2.3270	-2.3270	55.1690	-128.37924721	140°48'47"	179°55'39"	3.002
26-32	-71379.7803	10401.8328	-9.4679	-9.4679	45.4329	-430.15411887	230°51'31"	270°02'44"	14.999
26-31	-71389.2482	10390.1997	-4.5000	-4.5000	28.2668	-127.19915953	230°52'44"	180°01'13"	7.132
26-30	-71393.7482	10384.6666	13.9621	13.9621	11.3669	158.70546639	320°51'01"	269°58'17"	18.004
						倍面積	-796.9585120		80.275
						面 積	398.4792560		

ご注意  
 この図面は土地区画整理組合等から引き継いだ  
 ものです。  
 換地処分時点のもので現況とは必ずしも一致し  
 ないことがあります。  
 参考図として取り扱い願います。

### 倍横距法面積計算書

地番 : 26-4-1

点 名	X座標	Y座標	緯 距	経 距	倍横距	倍面積	方向角	内 角	距 離
26-5	-71356.7643	10401.5940	-11.6371	-11.6371	9.4659	-110.15543243	140° 52' 27"	270° 00' 53"	15.001
26-34	-71368.4014	10411.0599	-9.0519	-9.0519	7.8077	-70.67462372	230° 51' 50"	269° 59' 23"	14.342
26-33	-71377.4533	10399.9358	11.6381	11.6381	-12.7793	-148.72617715	320° 53' 08"	270° 01' 18"	15.000
26-4	-71365.8152	10390.4729	9.0509	9.0509	-11.1211	-100.65579770	50° 51' 34"	269° 58' 26"	14.339
						倍面積	-430.2120310		58.682
						面 積	215.1060155		

### 倍横距法面積計算書

地番 : 26-4-2

点 名	X座標	Y座標	緯 距	経 距	倍横距	倍面積	方向角	内 角	距 離
26-6	-71347.6954	10412.7481	-11.6221	-11.6221	9.4729	-110.09480072	140° 49' 02"	269° 55' 49"	14.994
26-35	-71359.3175	10422.2210	-9.0839	-9.0839	7.7847	-70.71553802	230° 51' 29"	270° 02' 27"	14.391
26-34	-71368.4014	10411.0599	11.6371	11.6371	-12.8423	-149.44653823	320° 52' 27"	270° 00' 58"	15.001
26-5	-71356.7643	10401.5940	9.0689	9.0689	-11.1541	-101.15524906	50° 53' 13"	270° 00' 46"	14.376
						倍面積	-431.4121260		58.762
						面 積	215.7060630		

### 倍横距法面積計算書

地番 : 26-4-3

点 名	X座標	Y座標	緯 距	経 距	倍横距	倍面積	方向角	内 角	距 離
26-35	-71359.3175	10422.2210	-16.3151	-16.3151	13.2529	-216.22188560	140° 54' 46"	270° 03' 17"	21.020
26-17	-71375.6326	10435.4738	-2.2789	-2.2789	15.0187	-34.22604753	258° 46' 44"	297° 51' 58"	11.711
26-18	-71377.9115	10423.9868	-2.1710	-2.1710	0.1106	-0.24021375	237° 36' 03"	158° 49' 19"	4.052
26-19	-71380.0825	10420.5658	11.6811	11.6811	-12.8163	-149.70790202	320° 51' 43"	263° 15' 40"	15.060
26-34	-71368.4014	10411.0599	9.0839	9.0839	-11.1611	-101.38614810	50° 51' 29"	269° 59' 46"	14.391
						倍面積	-501.7821970		66.234
						面 積	250.8910985		

ご注意  
 この図面は土地区画整理組合等から引き継いだ  
 ものです。  
 換地処分時点のもので現況とは必ずしも一致し  
 ないことがあります。  
 参考図として取り扱い願います。



### 倍横距法面積計算書

地番 : 26-4-4

点 名	X座標	Y座標	緯 距	経 距	倍横距	倍面積	方向角	内 角	距 離
26-34	-71368.4014	10411.0599	-11.6811	-11.6811	9.5059	-111.03917403	140°51'43"	269°59'53"	15.060
26-19	-71380.0825	10420.5658	-7.7459	-7.7459	6.8177	-52.80933071	237°34'32"	276°42'49"	14.446
26-20	-71387.8284	10408.3717	8.0481	8.0481	-11.9153	-95.89483285	320°54'24"	263°19'52"	10.370
26-32	-71379.7803	10401.8328	2.3270	2.3270	-20.3512	-47.35754713	320°48'47"	179°54'23"	3.002
26-33	-71377.4533	10399.9358	9.0519	9.0519	-11.1241	-100.69407426	50°51'50"	270°03'03"	14.342
						倍面積	-407.7949589		57.220
						面 積	203.8974794		

### 倍横距法面積計算書

地番 : 26-4-5

点 名	X座標	Y座標	緯 距	経 距	倍横距	倍面積	方向角	内 角	距 離
26-32	-71379.7803	10401.8328	-8.0481	-8.0481	6.5389	-52.62567522	140°54'24"	270°02'53"	10.370
26-20	-71387.8284	10408.3717	-1.8840	-1.8840	10.0838	-18.99768329	237°49'12"	276°54'48"	3.537
26-21	-71389.7124	10405.3777	-10.0039	-10.0039	0.4247	-4.24900358	213°40'24"	155°51'12"	12.021
26-22	-71399.7163	10398.7126	10.4681	10.4681	-14.7533	-154.43827834	320°52'52"	287°12'28"	13.493
26-31	-71389.2482	10390.1997	9.4679	9.4679	-11.6331	-110.14083559	50°51'31"	269°58'39"	14.999
						倍面積	-340.4514760		54.420
						面 積	170.2257380		

### 倍横距法面積計算書

地番 : 26-4-6

点 名	X座標	Y座標	緯 距	経 距	倍横距	倍面積	方向角	内 角	距 離
26-31	-71389.2482	10390.1997	-10.4681	-10.4681	8.5129	-89.11375226	140°52'52"	270°00'08"	13.493
26-22	-71399.7163	10398.7126	-6.1980	-6.1980	12.9048	-79.98321115	213°37'12"	252°44'20"	7.443
26-23	-71405.9143	10394.5915	-5.0350	-5.0350	5.9827	-30.12252828	209°05'17"	175°28'05"	5.762
26-24	-71410.9493	10391.7905	12.2701	12.2701	-6.8023	-83.46456192	320°51'56"	291°46'39"	15.819
26-28	-71398.6792	10381.8066	3.3650	3.3650	-12.6551	-42.58407383	50°50'07"	269°58'11"	5.328
26-29	-71395.3142	10385.9376	1.5660	1.5660	-9.7951	-15.33922921	320°56'13"	90°06'06"	2.017
26-30	-71393.7482	10384.6666	4.5000	4.5000	-5.5330	-24.89840735	50°52'44"	269°56'31"	7.132
						倍面積	-365.5057640		56.994
						面 積	182.7528820		

ご注意  
 この図面は土地区画整理組合等から引き継いだ  
 ものです。  
 換地処分時点のもので現況とは必ずしも一致し  
 ないことがあります。  
 参考図として取り扱い願います。



## 倍横距法面積計算書

地番 : 26-5

点 名	X座標	Y座標	緯 距	経 距	倍横距	倍面積	方向角	内 角	距 離
26-6	-71347.6954	10412.7481	14.4118	14.4118	17.7051	255.16351449	50° 51' 17"	270° 02' 15"	22.829
26-7	-71333.2836	10430.4532	13.2179	13.2179	51.6534	682.74682145	50° 51' 47"	180° 00' 30"	20.942
26-8	-71320.0657	10446.6963	-0.6310	-0.6310	70.8305	-44.69589597	102° 08' 17"	231° 16' 30"	3.001
26-9	-71320.6968	10449.6303	-7.1070	-7.1070	77.2664	-549.13486002	153° 46' 07"	231° 37' 50"	7.923
26-10	-71327.8038	10453.1322	-30.5981	-30.5981	95.9091	-2934.63907614	153° 40' 21"	179° 54' 14"	34.139
26-11	-71358.4019	10468.2730	-2.9930	-2.9930	111.3008	-333.12348965	175° 12' 24"	201° 32' 03"	3.004
26-12	-71361.3949	10468.5239	-16.6120	-16.6120	106.6266	-1771.27649370	196° 30' 51"	201° 18' 27"	17.327
26-13	-71378.0069	10463.5988	-1.4320	-1.4320	99.0654	-141.85938323	241° 29' 15"	224° 58' 24"	3.000
26-14	-71379.4389	10460.9628	3.4791	3.4791	84.7565	294.87658123	286° 35' 48"	225° 06' 33"	12.180
26-15	-71375.9598	10449.2898	0.9271	0.9271	62.2105	57.67518303	274° 52' 25"	168° 16' 37"	10.912
26-16	-71375.0327	10438.4168	-0.6000	-0.6000	48.3945	-29.03543031	258° 28' 38"	163° 36' 13"	3.004
26-17	-71375.6326	10435.4738	16.3151	16.3151	32.1986	525.32473010	320° 54' 46"	242° 26' 08"	21.020
26-35	-71359.3175	10422.2210	11.6221	11.6221	9.4729	110.09480072	320° 49' 02"	179° 54' 16"	14.994
									174.275
倍面積						-3877.8829980			
面 積						1938.9414990			

## 倍横距法面積計算書

地番 : 26-8

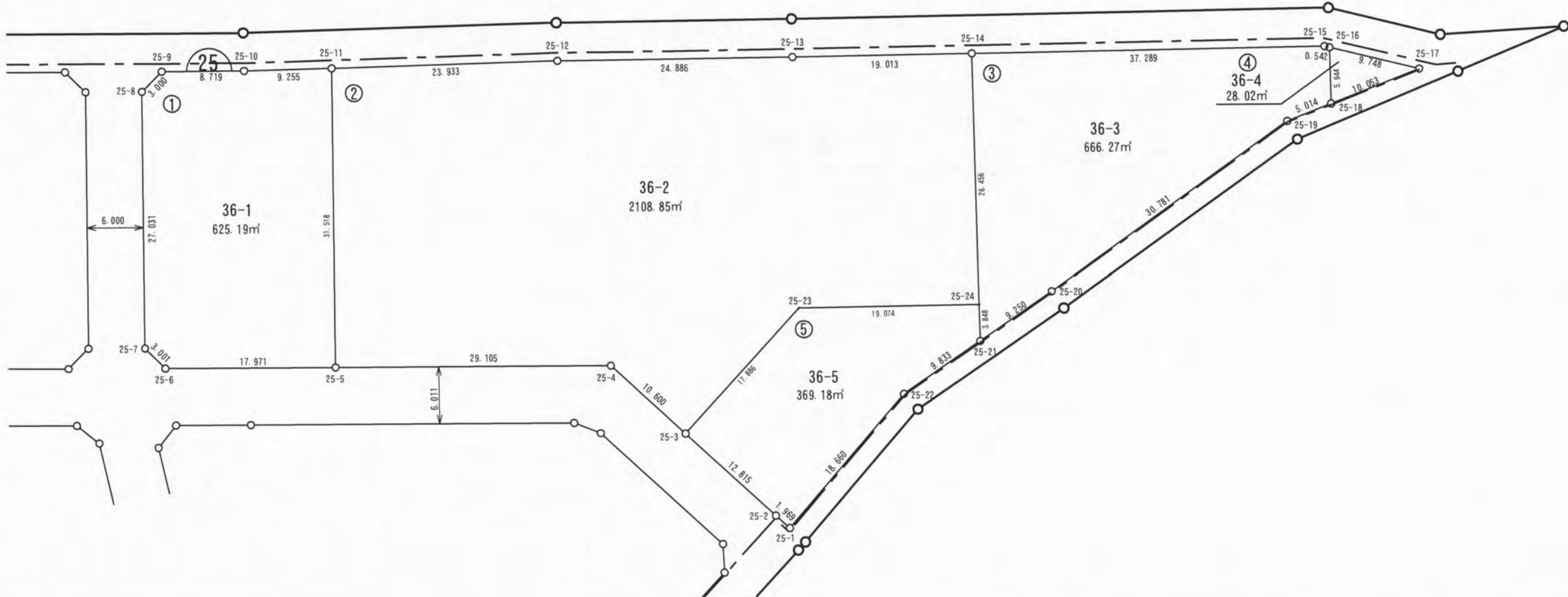
点 名	X座標	Y座標	緯 距	経 距	倍横距	倍面積	方向角	内 角	距 離
26-24	-71410.9493	10391.7905	-14.9529	-14.9529	-8.3291	124.54491563	209° 07' 08"	248° 15' 12"	17.116
26-25	-71425.9022	10383.4614	17.1911	17.1911	-30.6421	-526.77240659	320° 52' 26"	291° 45' 18"	22.160
26-26	-71408.7111	10369.4775	6.2509	6.2509	-36.9549	-231.00257133	50° 49' 28"	269° 57' 02"	9.895
26-27	-71402.4601	10377.1486	3.7810	3.7810	-24.6258	-93.10917889	50° 56' 01"	180° 06' 33"	5.999
26-28	-71398.6792	10381.8066	-12.2701	-12.2701	-9.9839	122.50322520	140° 51' 56"	269° 55' 55"	15.819
									70.989
倍面積						-603.8360159			
面 積						301.9180079			

ご注意  
 この図面は土地区画整理組合等から引き継いだ  
 ものです。  
 換地処分時点のもので現況とは必ずしも一致し  
 ないことがあります。  
 参考図として取り扱い願います。



確定図

所在	請西南四丁目	縮尺	1/500	街区番号	25
----	--------	----	-------	------	----



ご注意  
この図面は土地区画整理組合等から引き継いだものです。  
換地処分時点のもので現況とは必ずしも一致しないことがあります。  
参考図として取り扱い願います。

※以下面積計算書は画地番号順に掲載しています。

凡 例	
	施行地区界
	町丁目界
	街区番号
	画地番号
	辺 長
165.29m²	画地面積
12-1	換地処分後の土地

## 倍横距法面積計算書

地番 : 25-1

点 名	X座標	Y座標	緯 距	経 距	倍横距	倍面積	方向角	内 角	距 離
25-5	-71333.2089	10462.5192	16.1051	16.1051	-7.9729	-128.40341460	333° 39' 44"	269° 57' 22"	17.971
25-6	-71317.1038	10454.5463	2.8420	2.8420	-14.9827	-42.58066647	18° 43' 09"	225° 03' 25"	3.001
25-7	-71314.2618	10455.5094	11.9758	11.9758	10.2134	122.31401451	63° 42' 07"	224° 58' 58"	27.031
25-8	-71302.2860	10479.7425	-0.9640	-0.9640	37.2875	-35.94613966	108° 44' 36"	225° 02' 29"	3.000
25-9	-71303.2501	10482.5835	-7.8040	-7.8040	44.0165	-343.50602956	153° 31' 04"	224° 46' 28"	8.719
25-10	-71311.0541	10486.4714	-8.1930	-8.1930	52.2093	-427.75299148	152° 16' 51"	178° 45' 47"	9.255
25-11	-71319.2471	10490.7763	-13.9617	-13.9617	28.2571	-394.51883875	243° 42' 22"	271° 25' 31"	31.518
					倍面積	-1250.3940660			
					面 積	625.1970330			

## 倍横距法面積計算書

地番 : 25-2

点 名	X座標	Y座標	緯 距	経 距	倍横距	倍面積	方向角	内 角	距 離
25-3	-71369.4650	10472.4069	10.1640	10.1640	3.0081	30.57415463	16° 29' 11"	269° 54' 07"	10.600
25-4	-71359.3010	10475.4150	26.0921	26.0921	-6.8796	-179.50292557	333° 41' 58"	137° 12' 47"	29.105
25-5	-71333.2089	10462.5192	13.9617	13.9617	8.4818	118.42037263	63° 42' 22"	270° 00' 24"	31.518
25-11	-71319.2471	10490.7763	-21.1651	-21.1651	47.9107	-1014.03493343	152° 10' 23"	268° 28' 01"	23.933
25-12	-71340.4122	10501.9481	-22.2181	-22.2181	70.2933	-1561.78404677	153° 13' 32"	181° 03' 09"	24.886
25-13	-71362.6303	10513.1589	-16.9501	-16.9501	90.1180	-1527.50654247	153° 03' 39"	179° 50' 07"	19.013
25-14	-71379.5804	10521.7728	-11.9928	-11.9928	75.1507	-901.26664620	243° 02' 36"	269° 58' 57"	26.456
25-24	-71391.5732	10498.1917	17.0031	17.0031	42.9268	729.88696131	333° 03' 19"	270° 00' 43"	19.074
25-23	-71374.5701	10489.5488	5.1052	5.1052	17.1420	87.51230389	286° 35' 04"	133° 31' 45"	17.886
					倍面積	-4217.7013019			
					面 積	2108.8506509			

ご注意  
 この図面は土地区画整理組合等から引き継いだ  
 ものです。  
 換地処分時点のもので現況とは必ずしも一致し  
 ないことがあります。  
 参考図として取り扱い願います。



## 倍横距法面積計算書

地番 : 25-3

点 名	X座標	Y座標	緯 距	経 距	倍横距	倍面積	方向角	内 角	距 離
25-14	-71379.5804	10521.7728	-33.2462	-33.2462	16.8857	-561.38462402	153° 04' 26"	270° 01' 50"	37.289
25-15	-71412.8266	10538.6585	-0.5280	-0.5280	33.8934	-17.89575264	166° 59' 24"	193° 54' 58"	0.542
25-16	-71413.3546	10538.7805	-2.7040	-2.7040	28.7224	-77.66393477	242° 56' 23"	255° 56' 59"	5.944
25-18	-71416.0585	10533.4874	3.4080	3.4080	19.7514	67.31334657	312° 49' 06"	249° 52' 43"	5.014
25-19	-71412.6505	10529.8095	14.7572	14.7572	-10.9395	-161.43624321	298° 38' 53"	165° 49' 47"	30.781
25-20	-71397.8933	10502.7966	4.5791	4.5791	-45.9893	-210.58824701	299° 40' 21"	181° 01' 28"	9.250
25-21	-71393.3142	10494.7596	1.7410	1.7410	-50.5942	-88.08300213	63° 06' 09"	303° 25' 48"	3.848
25-24	-71391.5732	10498.1917	11.9928	11.9928	-23.5811	-282.80324780	63° 02' 36"	179° 56' 27"	26.456
									119.124
倍面積						-1332.5417050			
面 積						666.2708525			

## 倍横距法面積計算書

地番 : 25-4

点 名	X座標	Y座標	緯 距	経 距	倍横距	倍面積	方向角	内 角	距 離
25-16	-71413.3546	10538.7805	-9.5200	-9.5200	2.0959	-19.95314908	167° 35' 02"	284° 38' 39"	9.748
25-17	-71422.8746	10540.8764	6.8161	6.8161	-3.1971	-21.79170801	312° 41' 26"	325° 06' 24"	10.053
25-18	-71416.0585	10533.4874	2.7040	2.7040	-5.2930	-14.31208691	62° 56' 23"	290° 14' 57"	5.944
									25.745
倍面積						-56.0569440			
面 積						28.0284720			

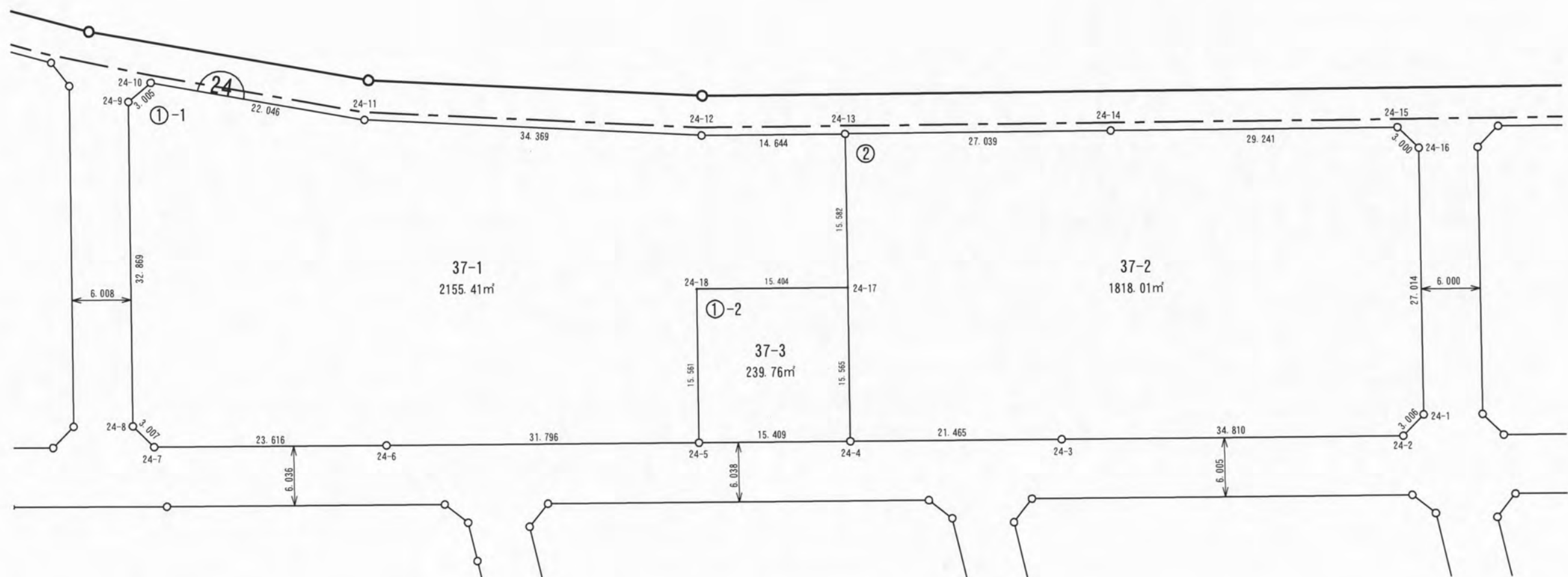
## 倍横距法面積計算書

地番 : 25-5

点 名	X座標	Y座標	緯 距	経 距	倍横距	倍面積	方向角	内 角	距 離
25-3	-71369.4650	10472.4069	-5.1052	-5.1052	17.1420	-87.51230389	106° 35' 04"	270° 00' 10"	17.886
25-23	-71374.5701	10489.5488	-17.0031	-17.0031	42.9268	-729.88696131	153° 03' 19"	226° 28' 15"	19.074
25-24	-71391.5732	10498.1917	-1.7410	-1.7410	48.1376	-83.80606582	243° 06' 09"	270° 02' 50"	3.848
25-21	-71393.3142	10494.7596	4.8811	4.8811	36.1696	176.54666175	299° 45' 43"	236° 39' 34"	9.833
25-22	-71388.4331	10486.2237	4.7982	4.7982	9.6007	46.06572434	284° 54' 00"	165° 08' 17"	18.660
25-1	-71383.6349	10468.1907	1.8880	1.8880	-7.8732	-14.86463111	16° 29' 37"	271° 35' 37"	1.969
25-2	-71381.7469	10468.7498	12.2820	12.2820	-3.6571	-44.91650294	16° 34' 54"	180° 05' 17"	12.815
									84.085
倍面積						-738.3740789			
面 積						369.1870394			

ご注意  
 この図面は土地区画整理組合等から引き継いだ  
 ものです。  
 換地処分時点のもので現況とは必ずしも一致し  
 ないことがあります。  
 参考図として取り扱い願います。

所在	請西南四丁目	縮尺	1/500	街区番号	24
----	--------	----	-------	------	----



ご注意  
この図面は土地区画整理組合等から引き継いだものです。  
換地処分時点のもので現況とは必ずしも一致しないことがあります。  
参考図として取り扱い願います。

凡 例	
	施行地区界
	町丁目界
	街区番号
	画地番号
	辺 長
165.29m²	画地面積
12-1	換地処分後の土地

※以下面積計算書は画地番号順に掲載しています。



## 倍横距法面積計算書

地番 : 24-1-1

点 名	X座標	Y座標	緯 距	経 距	倍横距	倍面積	方向角	内 角	距 離
24-5	-71243.6555	10418.2460	28.5061	28.5061	-14.0847	-401.50151923	333° 42' 22"	269° 59' 44"	31.796
24-6	-71215.1494	10404.1612	21.1631	21.1631	-38.6493	-817.93878111	333° 39' 21"	179° 56' 59"	23.616
24-7	-71193.9863	10393.6814	2.8550	2.8550	-48.1861	-137.57087057	18° 16' 44"	224° 37' 23"	3.007
24-8	-71191.1313	10394.6245	14.5777	14.5777	-17.7839	-259.24945681	63° 40' 18"	225° 23' 34"	32.869
24-9	-71176.5535	10424.0836	-1.2190	-1.2190	14.4222	-17.58100234	113° 55' 48"	230° 15' 30"	3.005
24-10	-71177.7726	10426.8306	-21.1801	-21.1801	23.2880	-493.24087215	163° 53' 11"	229° 57' 23"	22.046
24-11	-71198.9526	10432.9494	-31.5861	-31.5861	42.9545	-1356.76657257	156° 47' 05"	172° 53' 54"	34.369
24-12	-71230.5387	10446.4971	-13.1181	-13.1181	63.0101	-826.57038386	153° 36' 50"	176° 49' 45"	14.644
24-13	-71243.6568	10453.0050	-6.9089	-6.9089	55.5509	-383.79449610	243° 40' 50"	270° 04' 00"	15.582
24-17	-71250.5657	10439.0379	13.8021	13.8021	34.7430	479.52500847	333° 38' 06"	269° 57' 16"	15.404
24-18	-71236.7636	10432.1970	-6.8919	-6.8919	13.9511	-96.14897670	243° 42' 38"	90° 04' 32"	15.561
					倍面積	-4310.8379229			
					面 積	2155.4189614			

## 倍横距法面積計算書

地番 : 24-1-2

点 名	X座標	Y座標	緯 距	経 距	倍横距	倍面積	方向角	内 角	距 離
24-4	-71257.4636	10425.0849	13.8081	13.8081	-6.8389	-94.43162568	333° 39' 06"	269° 57' 28"	15.409
24-5	-71243.6555	10418.2460	6.8919	6.8919	0.2733	1.88360801	63° 42' 38"	270° 03' 32"	15.561
24-18	-71236.7636	10432.1970	-13.8021	-13.8021	21.0652	-290.74382339	153° 38' 06"	269° 55' 28"	15.404
24-17	-71250.5657	10439.0379	-6.8979	-6.8979	13.9531	-96.24647894	243° 41' 38"	270° 03' 32"	15.565
					倍面積	-479.5383200			
					面 積	239.7691600			

ご注意  
 この図面は土地区画整理組合等から引き継いだ  
 ものです。  
 換地処分時点のもので現況とは必ずしも一致し  
 ないことがあります。  
 参考図として取り扱い願います。

# 倍横距法面積計算書

地番 : 24-2

点 名	X座標	Y座標	緯 距	経 距	倍横距	倍面積	方向角	内 角	距 離
24-13	-71243.6568	10453.0050	-24.2201	-24.2201	12.0208	-291.14466776	153°36'15"	269°55'25"	27.039
24-14	-71267.8769	10465.0258	-26.1921	-26.1921	37.0413	-970.19089398	153°36'13"	179°59'58"	29.241
24-15	-71294.0690	10478.0255	-2.8440	-2.8440	49.0871	-139.60321767	198°32'39"	224°56'26"	3.000
24-16	-71296.9130	10477.0715	-11.9688	-11.9688	23.9149	-286.23274929	243°42'04"	225°09'25"	27.014
24-1	-71308.8818	10452.8534	0.9620	0.9620	-3.1512	-3.03149381	288°39'52"	224°57'48"	3.006
24-2	-71307.9198	10450.0054	31.2081	31.2081	-21.4189	-668.44304680	333°42'23"	225°02'31"	34.810
24-3	-71276.7116	10434.5857	19.2481	19.2481	-46.3394	-891.94507122	333°43'45"	180°01'22"	21.465
24-4	-71257.4636	10425.0849	6.8979	6.8979	-41.8872	-288.93257868	63°41'38"	269°57'53"	15.565
24-17	-71250.5657	10439.0379	6.9089	6.9089	-13.9671	-96.49668580	63°40'50"	179°59'12"	15.582
									176.722
						倍面積	-3636.0204050		
						面 積	1818.0102025		

**ご注意**  
 この図面は土地区画整理組合等から引き継いだ  
 ものです。  
 換地処分時点のもので現況とは必ずしも一致し  
 ないことがあります。  
 参考図として取り扱い願います。



確定図

所在	請西南四丁目	縮尺	1/500	街区番号	23
----	--------	----	-------	------	----



※以下面積計算書は画地番号順に掲載しています。

ご注意  
この図面は土地区画整理組合等から引き継いだものです。  
換地処分時点のもので現況とは必ずしも一致しないことがあります。  
参考図として取り扱い願います。

凡 例	
	施行地区界
	町丁目界
	街区番号
	画地番号
	辺 長
165.29㎡	画地面積
12-1	換地処分後の土地



倍横距法面積計算書

地番 : 23-1

点 名	X座標	Y座標	緯 距	経 距	倍横距	倍面積	方向角	内 角	距 離
23-1	-71155.0285	10421.6748	-12.7270	-12.7270	2.5389	-32.31246262	168° 43' 06"	285° 02' 30"	12.978
23-2	-71167.7555	10424.2137	-2.6980	-2.6980	3.7487	-10.11407846	206° 13' 29"	217° 30' 23"	3.008
23-3	-71170.4535	10422.8846	-15.2827	-15.2827	-28.5024	435.59448991	243° 42' 00"	217° 28' 31"	34.493
23-4	-71185.7363	10391.9625	0.9490	0.9490	-62.2745	-59.10012555	288° 25' 03"	224° 43' 03"	3.004
23-5	-71184.7872	10389.1125	6.9910	6.9910	-68.5695	-479.37127347	333° 46' 03"	225° 21' 00"	7.794
23-6	-71177.7962	10385.6676	7.2660	7.2660	-67.3403	-489.29211206	32° 45' 09"	238° 59' 06"	8.640
23-45	-71170.5302	10390.3416	15.5017	15.5017	-31.3331	-485.71753773	63° 40' 36"	210° 55' 27"	34.958
									104.875
倍面積						-1120.3130999			
面 積						560.1565499			

倍横距法面積計算書

地番 : 23-2

点 名	X座標	Y座標	緯 距	経 距	倍横距	倍面積	方向角	内 角	距 離
23-6	-71177.7962	10385.6676	7.9761	7.9761	-13.9919	-111.60137343	299° 41' 07"	266° 55' 58"	16.106
23-7	-71169.8201	10371.6756	2.8820	2.8820	-28.8428	-83.12526224	343° 24' 12"	223° 43' 05"	3.007
23-8	-71166.9381	10370.8167	2.6560	2.6560	-28.2278	-74.97261736	29° 01' 46"	225° 37' 34"	3.038
23-9	-71164.2821	10372.2907	6.1800	6.1800	-23.5287	-145.40670701	27° 33' 29"	178° 31' 43"	6.971
23-10	-71158.1021	10375.5158	6.2480	6.2480	-17.2266	-107.63127317	26° 13' 11"	178° 39' 42"	6.965
23-11	-71151.8541	10378.5928	6.3270	6.3270	-11.2105	-70.92841001	24° 54' 58"	178° 41' 47"	6.976
23-12	-71145.5272	10381.5319	6.3810	6.3810	-5.4684	-34.89350652	23° 42' 54"	178° 47' 56"	6.970
23-13	-71139.1462	10384.3349	6.4500	6.4500	-0.0203	-0.13062048	22° 17' 53"	178° 34' 59"	6.971
23-14	-71132.6962	10386.9800	6.5100	6.5100	5.1179	33.31718413	20° 57' 17"	178° 39' 24"	6.971
23-15	-71126.1862	10389.4730	1.5670	1.5670	8.1789	12.81635235	19° 55' 30"	178° 58' 13"	1.667
23-16	-71124.6192	10390.0411	-10.5213	-10.5213	42.8149	-450.46814672	107° 09' 45"	267° 14' 15"	35.656
23-42	-71135.1405	10424.1090	-2.3510	-2.3510	76.0787	-178.86057480	198° 52' 49"	271° 43' 04"	2.485
23-43	-71137.4915	10423.3049	-16.3100	-16.3100	73.4026	-1197.19476672	186° 32' 53"	167° 40' 04"	16.417
23-44	-71153.8015	10421.4328	-1.2270	-1.2270	71.7724	-88.06491225	168° 50' 36"	162° 17' 43"	1.251
23-1	-71155.0285	10421.6748	-15.5017	-15.5017	40.6813	-630.62962915	243° 40' 36"	254° 50' 00"	34.958
23-45	-71170.5302	10390.3416	-7.2660	-7.2660	4.6741	-33.96156066	212° 45' 09"	149° 04' 33"	8.640
									165.049
倍面積						-3161.7358240			
面 積						1580.8679120			

ご注意  
この図面は土地区画整理組合等から引き継いだ  
ものです。  
換地処分時点のもので現況とは必ずしも一致し  
ないことがあります。  
参考図として取り扱い願います。



倍横距法面積計算書

地番 : 23-3

点 名	X座標	Y座標	緯 距	経 距	倍横距	倍面積	方向角	内 角	距 離
23-16	-71124.6192	10390.0411	4.9870	4.9870	1.8010	8.98178033	19° 51' 26"	272° 41' 41"	5.302
23-17	-71119.6323	10391.8421	6.6170	6.6170	5.8011	38.38608436	18° 23' 01"	178° 31' 35"	6.973
23-18	-71113.0153	10394.0412	3.3300	3.3300	9.0222	30.04396757	17° 03' 44"	178° 40' 43"	3.483
23-19	-71109.6853	10395.0632	25.6729	25.6729	17.9525	460.89317378	17° 07' 15"	180° 03' 31"	26.863
23-20	-71084.0124	10402.9714	22.1819	22.1819	33.0589	733.31093184	17° 58' 43"	180° 51' 28"	23.321
23-21	-71061.8304	10410.1696	-5.3552	-5.3552	57.6001	-308.45733042	107° 09' 35"	269° 10' 52"	18.151
23-46	-71067.1856	10427.5126	-5.3222	-5.3222	92.1960	-490.68122153	107° 08' 38"	179° 59' 03"	18.055
23-39	-71072.5077	10444.7655	-19.4779	-19.4779	103.5288	-2016.52766123	196° 54' 23"	269° 45' 45"	20.358
23-40	-71091.9857	10438.8453	-18.6979	-18.6979	91.2214	-1705.65283371	198° 51' 36"	181° 57' 13"	19.759
23-41	-71110.6836	10432.4582	-24.4569	-24.4569	76.4850	-1870.58868286	198° 50' 57"	179° 59' 21"	25.843
23-42	-71135.1405	10424.1090	10.5213	10.5213	34.0679	358.43881390	287° 09' 45"	268° 18' 48"	35.656
					倍面積	-4761.8529779			
					面 積	2380.9264889			

203.764

倍横距法面積計算書

地番 : 23-4-1

点 名	X座標	Y座標	緯 距	経 距	倍横距	倍面積	方向角	内 角	距 離
23-21	-71061.8304	10410.1696	11.1120	11.1120	3.6041	40.04863570	17° 58' 13"	270° 48' 38"	11.682
23-22	-71050.7185	10413.7737	0.8910	0.8910	7.4772	6.66217313	16° 48' 00"	178° 49' 47"	0.931
23-23	-71049.8275	10414.0427	-5.3782	-5.3782	25.1332	-135.17007607	107° 11' 17"	270° 23' 17"	18.200
23-47	-71055.2056	10431.4297	-11.9800	-11.9800	38.6030	-462.46272424	198° 06' 23"	270° 55' 06"	12.604
23-46	-71067.1856	10427.5126	5.3552	5.3552	17.3430	92.87419746	287° 09' 35"	269° 03' 12"	18.151
					倍面積	-458.0477940			
					面 積	229.0238970			

61.568

倍横距法面積計算書

地番 : 23-4-2

点 名	X座標	Y座標	緯 距	経 距	倍横距	倍面積	方向角	内 角	距 離
23-23	-71049.8275	10414.0427	12.0390	12.0390	3.7211	44.79829089	17° 10' 33"	269° 59' 16"	12.601
23-24	-71037.7885	10417.7638	-5.5282	-5.5282	25.3672	-140.23375756	107° 08' 24"	269° 57' 51"	18.758
23-48	-71043.3167	10435.6888	-11.8890	-11.8890	39.0330	-464.06197127	199° 42' 34"	272° 34' 10"	12.629
23-47	-71055.2056	10431.4297	5.3782	5.3782	17.3870	93.50972993	287° 11' 17"	267° 28' 43"	18.200
					倍面積	-465.9877080			
					面 積	232.9938540			

62.188

ご注意  
この図面は土地区画整理組合等から引き継いだ  
ものです。  
換地処分時点のもので現況とは必ずしも一致し  
ないことがあります。  
参考図として取り扱い願います。



### 倍横距法面積計算書

地番 : 23-4-3

点 名	X座標	Y座標	緯 距	経 距	倍横距	倍面積	方向角	内 角	距 離
23-24	-71037.7885	10417.7638	12.0370	12.0370	3.7231	44.81492234	17° 11' 14"	270° 02' 50"	12.600
23-25	-71025.7515	10421.4869	-5.6772	-5.6772	25.9492	-147.31769887	107° 03' 26"	269° 52' 12"	19.354
23-49	-71031.4287	10439.9899	-11.8880	-11.8880	40.1510	-477.31363260	199° 53' 25"	272° 49' 59"	12.642
23-48	-71043.3167	10435.6888	5.5282	5.5282	17.9250	99.09199913	287° 08' 24"	267° 14' 59"	18.758
									63.354
						倍面積	-480.7244100		
						面 積	240.3622050		

### 倍横距法面積計算書

地番 : 23-4-4

点 名	X座標	Y座標	緯 距	経 距	倍横距	倍面積	方向角	内 角	距 離
23-25	-71025.7515	10421.4869	12.0420	12.0420	3.7151	44.73720294	17° 08' 44"	270° 05' 18"	12.602
23-26	-71013.7096	10425.2020	-5.8502	-5.8502	26.4662	-154.83155739	107° 05' 00"	269° 56' 16"	19.915
23-50	-71019.5597	10444.2380	-11.8690	-11.8690	41.2540	-489.64221399	199° 41' 35"	272° 36' 35"	12.606
23-49	-71031.4287	10439.9899	5.6772	5.6772	18.5029	105.04430344	287° 03' 26"	267° 21' 51"	19.354
									64.477
						倍面積	-494.6922650		
						面 積	247.3461325		

### 倍横距法面積計算書

地番 : 23-4-5

点 名	X座標	Y座標	緯 距	経 距	倍横距	倍面積	方向角	内 角	距 離
23-26	-71013.7096	10425.2020	12.0450	12.0450	3.7281	44.90493271	17° 11' 53"	270° 06' 53"	12.609
23-27	-71001.6646	10428.9302	-6.0202	-6.0202	27.0292	-162.72028184	107° 05' 48"	269° 53' 55"	20.478
23-51	-71007.6848	10448.5031	-11.8750	-11.8750	42.3370	-502.75027931	199° 45' 24"	272° 39' 36"	12.618
23-50	-71019.5597	10444.2380	5.8502	5.8502	19.0359	111.36353346	287° 05' 00"	267° 19' 36"	19.915
									65.620
						倍面積	-509.2020949		
						面 積	254.6010474		

ご注意  
 この図面は土地区画整理組合等から引き継いだ  
 ものです。  
 換地処分時点のもので現況とは必ずしも一致し  
 ないことがあります。  
 参考図として取り扱い願います。



## 倍横距法面積計算書

地番 : 23-4-6

点 名	X座標	Y座標	緯 距	経 距	倍横距	倍面積	方向角	内 角	距 離
23-27	-71001.6646	10428.9302	9.3578	9.3578	17.6851	165.49421689	62° 06' 54"	315° 01' 06"	20.008
23-28	-70992.3067	10446.6152	-2.8031	-2.8031	44.4401	-124.56932199	107° 10' 26"	225° 03' 32"	9.493
23-29	-70995.1098	10455.6852	-13.5260	-13.5260	49.3510	-667.51974081	197° 05' 32"	269° 55' 06"	14.151
23-52	-71008.6358	10451.5261	0.9510	0.9510	42.1689	40.10374813	287° 27' 48"	270° 22' 16"	3.169
23-51	-71007.6848	10448.5031	6.0202	6.0202	19.5729	117.83256078	287° 05' 48"	179° 38' 00"	20.478
						倍面積	-468.6585370		67.299
						面 積	234.3292685		

## 倍横距法面積計算書

地番 : 23-4-7

点 名	X座標	Y座標	緯 距	経 距	倍横距	倍面積	方向角	内 角	距 離
23-29	-70995.1098	10455.6852	-4.9191	-4.9191	15.9210	-78.31744867	107° 10' 11"	270° 04' 39"	16.664
23-30	-71000.0290	10471.6062	-2.7620	-2.7620	33.0999	-91.42226113	155° 30' 46"	228° 20' 35"	3.035
23-31	-71002.7910	10472.8641	-10.9630	-10.9630	29.5938	-324.43518165	203° 29' 17"	227° 58' 31"	11.953
23-32	-71013.7539	10468.1000	5.1181	5.1181	8.2557	42.25395933	287° 09' 40"	263° 40' 23"	17.346
23-52	-71008.6358	10451.5261	13.5260	13.5260	-4.1591	-56.25611487	17° 05' 32"	269° 55' 52"	14.151
						倍面積	-508.1770469		63.149
						面 積	254.0885234		

## 倍横距法面積計算書

地番 : 23-4-8

点 名	X座標	Y座標	緯 距	経 距	倍横距	倍面積	方向角	内 角	距 離
23-32	-71013.7539	10468.1000	-11.6330	-11.6330	-5.0571	58.82906213	203° 29' 44"	276° 20' 04"	12.685
23-33	-71025.3869	10463.0429	5.8272	5.8272	-28.9192	-168.51678294	287° 13' 01"	263° 43' 17"	19.687
23-50	-71019.5597	10444.2380	11.8750	11.8750	-43.4590	-516.07394005	19° 45' 24"	272° 32' 23"	12.618
23-51	-71007.6848	10448.5031	-0.9510	-0.9510	-36.1709	34.39950337	107° 27' 48"	267° 42' 24"	3.169
23-52	-71008.6358	10451.5261	-5.1181	-5.1181	-16.5740	84.82795349	107° 09' 40"	179° 41' 52"	17.346
						倍面積	-506.5342040		65.505
						面 積	253.2671020		

ご注意  
 この図面は土地区画整理組合等から引き継いだ  
 ものです。  
 換地処分時点のもので現況とは必ずしも一致し  
 ないことがあります。  
 参考図として取り扱い願います。

倍横距法面積計算書

地番 : 23-4-9

点 名	X座標	Y座標	緯 距	経 距	倍横距	倍面積	方向角	内 角	距 離
23-33	-71025.3869	10463.0429	-8.4540	-8.4540	-3.6691	31.01824457	203° 27' 40"	276° 14' 39"	9.216
23-34	-71033.8409	10459.3739	-3.2140	-3.2140	-8.6062	27.66016458	201° 31' 51"	178° 04' 11"	3.455
23-35	-71037.0549	10458.1058	5.6262	5.6262	-27.9902	-157.47716365	287° 15' 10"	265° 43' 19"	18.969
23-49	-71031.4287	10439.9899	11.8690	11.8690	-41.8580	-496.81103524	19° 41' 35"	272° 26' 25"	12.606
23-50	-71019.5597	10444.2380	-5.8272	-5.8272	-18.8049	109.57959273	107° 13' 01"	267° 31' 26"	19.687
					倍面積	-486.0301970			
					面 積	243.0150985			

倍横距法面積計算書

地番 : 23-4-10

点 名	X座標	Y座標	緯 距	経 距	倍横距	倍面積	方向角	内 角	距 離
23-35	-71037.0549	10458.1058	-11.7580	-11.7580	-4.6381	54.53464759	201° 31' 39"	274° 16' 29"	12.640
23-36	-71048.8128	10453.4677	5.4962	5.4962	-27.0552	-148.69946538	287° 10' 42"	265° 39' 03"	18.609
23-48	-71043.3167	10435.6888	11.8880	11.8880	-40.5330	-481.85481307	19° 53' 25"	272° 42' 43"	12.642
23-49	-71031.4287	10439.9899	-5.6262	-5.6262	-18.1159	101.92326688	107° 15' 10"	267° 21' 45"	18.969
					倍面積	-474.0963639			
					面 積	237.0481819			

倍横距法面積計算書

地番 : 23-4-11

点 名	X座標	Y座標	緯 距	経 距	倍横距	倍面積	方向角	内 角	距 離
23-36	-71048.8128	10453.4677	-11.7570	-11.7570	-4.6401	54.55352321	201° 32' 15"	274° 21' 33"	12.639
23-37	-71060.5698	10448.8276	5.3642	5.3642	-26.6782	-143.10581157	287° 08' 08"	265° 35' 53"	18.206
23-47	-71055.2056	10431.4297	11.8890	11.8890	-39.8170	-473.38289231	19° 42' 34"	272° 34' 26"	12.629
23-48	-71043.3167	10435.6888	-5.4962	-5.4962	-17.7790	97.71593968	107° 10' 42"	267° 28' 08"	18.609
					倍面積	-464.2192409			
					面 積	232.1096204			

ご注意  
この図面は土地区画整理組合等から引き継いだ  
ものです。  
換地処分時点のもので現況とは必ずしも一致し  
ないことがあります。  
参考図として取り扱い願います。



倍 横 距 法 面 積 計 算 書

地 番 : 23-4-12

点 名	X座標	Y座標	緯 距	経 距	倍横距	倍面積	方向角	内 角	距 離
23-37	-71060.5698	10448.8276	-4.6960	-4.6960	-1.8510	8.69246251	201°30'47"	274°22'39"	5.048
23-38	-71065.2658	10446.9766	-7.2420	-7.2420	-5.9131	42.82290601	196°58'41"	175°27'54"	7.572
23-39	-71072.5077	10444.7655	5.3222	5.3222	-25.3772	-135.06119074	287°08'38"	270°09'57"	18.055
23-46	-71067.1856	10427.5126	11.9800	11.9800	-38.7130	-463.78051844	18°06'23"	270°57'45"	12.604
23-47	-71055.2056	10431.4297	-5.3642	-5.3642	-17.3980	93.32532068	107°08'08"	269°01'45"	18.206
					倍面積	-454.0010199			
					面 積	227.0005099			
					61.485				

ご注意  
この図面は土地区画整理組合等から引き継いだ  
ものです。  
換地処分時点のもので現況とは必ずしも一致し  
ないことがあります。  
参考図として取り扱い願います。