

# 「土砂災害警戒情報を補足する詳細情報」として このような情報を提供します

## ① 「土砂災害警戒情報」発表状況


- 現在の「土砂災害警戒情報」発表状況の一覧を表示します。
- 「土砂災害警戒情報」の発表時刻、発表内容、対象市町村を表示します。

警戒情報発表状況 2008年10月27日10時30分 現在

現在、千葉県内で発表されている土砂災害警戒情報一覧です。  
内容欄の文字をクリックすると土砂災害警戒情報(PDF)が表示されます。

発表日時	対象市町村	内容
10/25 9:20	千葉市、八街市	土砂災害警戒情報
10/25 10:20	酒々井町、佐倉市	土砂災害警戒情報

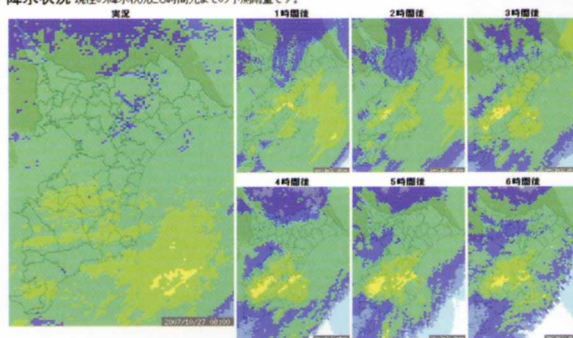
※酒々井町、九十九里町、白子町、長生村については土砂災害危険区域を適用していません。  
発表時刻はこちらをクリックしてください。



## ② 実況雨量図

- 千葉県内の現在の降雨状況を画面上に表示します。
- 現在より1時間後から6時間後までの予測雨量を画面上に表示します。

降水状況 現在の降水状況と6時間先までの予測雨量です。

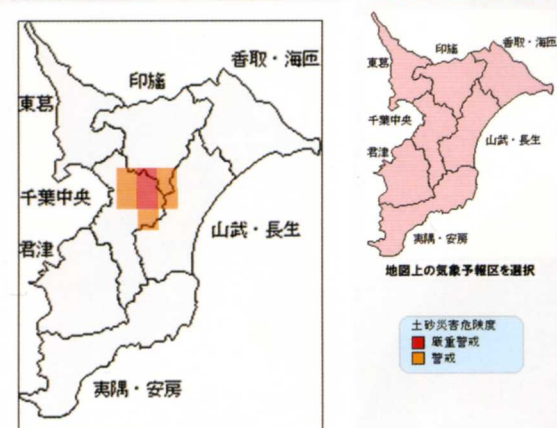


※予測雨量をクリックすると拡大画面が表示されます。

## ③ 「土砂災害危険度」情報 (全県5kmメッシュ)

- 2時間先までの予測雨量を考慮した「土砂災害危険度」の分布状況を表示します。
- 危険度に応じて「嚴重警戒」「警戒」に色分けし表示します。

土砂災害危険度5kmメッシュ (全県) 2008年10月27日10時30分 現在

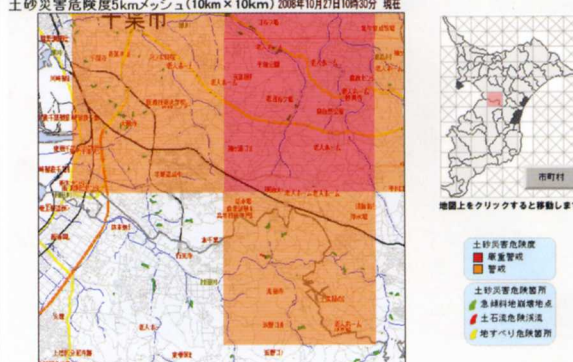


地図をクリックすると気象予報区単位で拡大されます。

## ④ 「土砂災害危険度」情報 (詳細5kmメッシュ)

- 「土砂災害危険度」の分布状況を地域毎の拡大版として表示します。
- 背景にある「土砂災害警戒区域」等と合わせてご覧いただけます。

土砂災害危険度5kmメッシュ (10km×10km) 2008年10月27日10時30分 現在



地図上をクリックすると移動します

### 土砂災害から身を守るために...

- 土砂災害発生危険度が高い地区については、避難勧告等の発令が検討されます。
- この情報はいつでも見ることができますので、避難準備・自主避難の判断の参考にしてください。
- 現地の前兆現象等にも十分注意し、危険を感じたら早めの避難を心がけてください。

### 「千葉県防災ポータルサイト」からは

- パソコン <http://www.bousai.pref.chiba.lg.jp/portal/>
- 携帯電話 <http://www.bousai.pref.chiba.lg.jp/portal/mobile/index.jsp>

### 「千葉県土砂災害警戒情報システム」

- パソコン <http://dosyabo.bousai.pref.chiba.lg.jp/>
- 携帯電話 <http://dosyabo.bousai.pref.chiba.lg.jp/mobile/>



## 千葉県県土整備部河川環境課