洪水浸水・土砂災害エリアマップ2

縮尺　1:12,000

0　240　480m

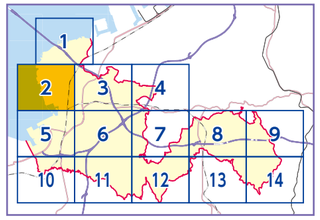

浸水深の想定と見方

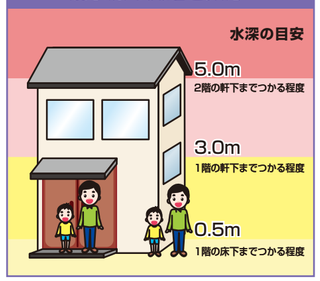

凡　例【浸水想定区域】

指定の前提となる降雨

・小櫃川流域の24時間総雨量630.9mm
・矢那川流域の24時間総雨量688.7mm
・鳥田川・畑沢川・浮戸川流域の24時間総雨量690.0mm

浸水した場合に想定される水深	浸水想定区域
10.0m～20.0m未満の区域	
5.0m～10.0m未満の区域	
3.0m～5.0m未満の区域	
0.5m～3.0m未満の区域	
0.5m未満の区域	

早期の立退きが必要な区域（家屋倒壊等氾濫想定区域）

河岸侵食	
氾濫流	

凡　例【土砂災害】(R6.11 現在)

土砂災害特別警戒区域（急傾斜）	
土砂災害警戒区域（急傾斜）	
土砂災害特別警戒区域（土石流）	
土砂災害警戒区域（土石流）	
指定予定警戒区域（急傾斜）	

凡　例

指定緊急避難場所	
指定避難所兼指定緊急避難場所	
津波避難ビル等	
応急給水拠点	
水位観測所	
市役所	
支所・出張所・連絡所	
消防署	
警察・交番・駐在所	
アンダーパス	
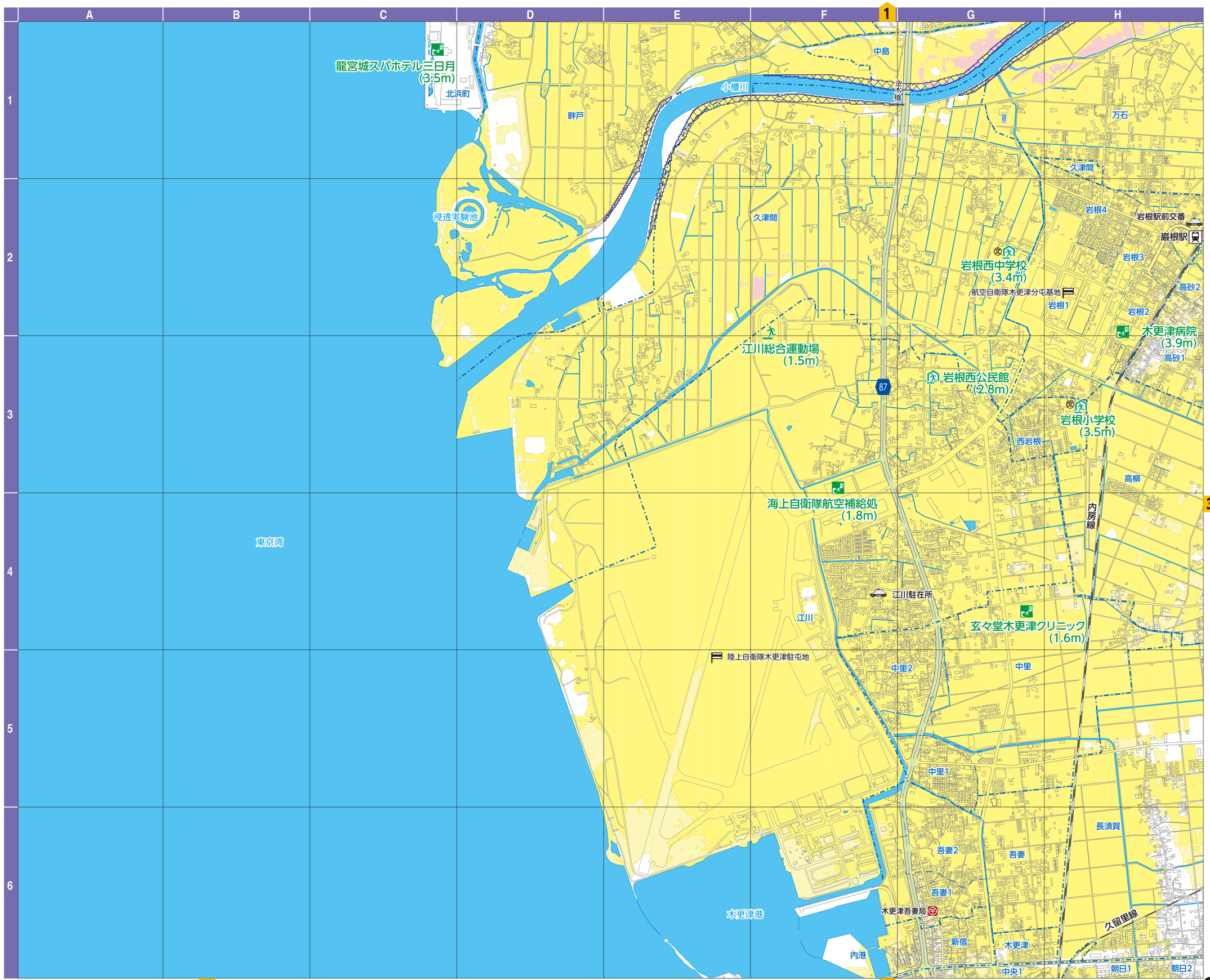
各避難所等に掲載している（○.○m）は標高を表しています。
※標高は、地理院地図（web）から引用。