

地域計画

策定年月日	令和8年3月30日
更新年月日	令和 年 月 日 ()
目標年度	令和17年度
市町村名 (市町村コード)	木更津市 12206
地域名 (地域内農業集落名)	矢那地区 (農業集落:第一地区下部・上部・第二区・第三区下部一1・第三区下部一2・第三区上部・高倉・草敷集落)

注:「地域名」欄には、協議の場が設けられた区域を記載し、農林業センサスの農業集落名を記載してください。

1 地域における農業の将来の在り方

(1) 地域計画の区域の状況

区域内の農用地等面積(農業上の利用が行われる農用地等の区域)	138.16 ha
① 農業振興地域のうち農用地区域内の農地面積	80.99 ha
② 田の面積	75.3 ha
③ 畑の面積(果樹、茶等を含む)	44.39 ha
④ 区域内において、規模縮小などの意向のある農地面積の合計	— ha
⑤ 区域内において、今後農業を担う者が引き受ける意向のある農地面積の合計	— ha
(参考)区域内における〇才以上の農業者の農地面積の合計	— ha
うち後継者不在の農業者の農地面積の合計	— ha
(備考)	

- 注1:①については、農業振興地域担当部局と調整の上、記載してください。
 2:②及び③については、農業委員会の農地台帳の面積(現況地目)に基づき記載してください。
 3:④については、規模縮小又は離農の意向のある農地面積を記載してください。
 4:⑤については、区域内に特定することができない場合には、引き受ける意向のあるすべての農地面積を記載の上、備考欄にその旨記載してください。
 5:(参考)の区域内における〇才以上の農業者の農地面積等については、できる限り記載するように努めてください。
 6:「区域内の農用地等面積」に遊休農地が含まれている場合には、備考欄にその面積を記載してください。

(2) 地域農業の現状及び課題

<p>地区内の農地所有者に対しアンケートを実施し、207件の回答結果などから、地域農業の現状・課題として以下のよう なものが挙げられる。</p> <ul style="list-style-type: none"> ・地区内の農地所有者は60代以上の割合が6割を超えており、高齢化が進んでいる。 ・地区内の農家では、水稻、露地野菜、果樹などが栽培されている。 ・農家のうち、当面農業を続けていく意向を示しているの方は3割にとどまり、離農の意向を示している方の割合は3割と なっている。また、後継者がいないと答えた方の割合は約半数となっており、今後更なる耕作放棄地の拡大が懸念され る。 <p>耕地面積や総農家戸数が年々減少しており、高齢化も顕著である。</p> <ul style="list-style-type: none"> ・キョンなどの有害鳥獣による農業被害が大きな問題となっている。 ・当地区の土壌は米作りに適した粘土質の水田、畑地は野菜作りや果樹栽培に適した水はけ、通気性や保水性のよい 壤土である。
--

(3) 地域における農業の将来の在り方(作物の生産や栽培方法については、必須記載事項)

- ・有害鳥獣の増加による被害があるため、抜本的な対策が必要である。
- ・後継者不足対策として、農地中間管理機構を活用し、新規参入者を含め農業を希望する担い手に耕作してもらう。
- ・農作業の効率化や生産性を向上させるため、農地の大規模区画化や大型機械化によるスマート農業の導入を検討していく。

2 農業の将来の在り方に向けた農用地の効率的かつ総合的な利用に関する目標

(1) 農用地の効率的かつ総合的な利用に関する方針

農振農用地及び耕作がされている農地について引続き中間管理機構の活用を視野に入れ、営農継続が困難になった耕作者が出た際に担い手がすぐに参入できるように備えておく。

(2) 担い手(効率的かつ安定的な経営を営む者)に対する農用地の集積に関する目標

現状の集積率	10.1	%	将来の目標とする集積率	11.8	%
--------	------	---	-------------	------	---

(3) 農用地の集団化(集約化)に関する目標

担い手への集積・集約化について検討を行っていく。

3 農業者及び区域内の関係者が2の目標を達成するためとるべき必要な措置

(1) 農用地の集積、集団化の取組

農振農用地や現在耕作されている農地を中心に集約・集積を図り、農地の大規模化・効率化を促進する。

(2) 農地中間管理機構の活用方法

地域の農地の貸し借りは農地中間管理機構の活用を促進し、担い手の経営意向に沿った農地の集積・集約化を図っていく。

(3) 基盤整備事業への取組

農地の集約化を行いつつ、今後地域での話し合いを重ね、基盤整備を行うにあたっての判断を行う。

(4) 多様な経営体の確保・育成の取組

地域の農地を担う法人・サービス事業者を求める声が多くあり、県・市、農業委員会や農協などの関係機関と連携を図ることで、地域内外から多様な経営体の確保に努める。

(5) 農業協同組合等の農業支援サービス事業者等への農作業委託の取組

地域での高齢化等により農作業が追い付かないという問題に対応すべく、積極的に農作業委託などのサービスを利用し、農業を維持していく。

5 農業支援サービス事業者一覧(任意記載事項)

番号	事業体名 (氏名・名称)	作業内容	対象品目

6 目標地図(別添のとおり)

7 基盤法第22条の3(地域計画に係る提案の特例)を活用する場合には、以下を記載してください。

農用地所有者等数(人)		うち計画同意者数(人・%)	
-------------	--	---------------	--

注1:「農用地所有者等」欄には、区域内の農用地等の所有者、賃借人等の使用収益権者の数を記載してください。

注2:「うち計画同意者数」欄には、同意者数を記載してください。

注3:提案する地区の対象となる範囲を目標地図に明記してください。

(留意事項)

農業を担う者を位置付ける際、これらの者の氏名が含まれた地域計画について、法令に基づく手続として、本人の同意なく、関係者の意見聴取や、地域計画の案の縦覧、地域計画の公告を行うことができますが、個人情報を保有するに当たっては、利用目的をできる限り特定し、本人から直接書面に記録された個人情報を取得するときは、あらかじめ、本人に対し、その利用目的を明示してください。

また、市町村の公報への掲載等とは別に、インターネットの利用により関係者以外の不特定多数に対して情報を提供する場合は、氏名を削除するなど配慮してください。



























必要に応じて区域内の農用地の一覧を参考として添付してください。

4 地域内の農業を担う者一覧(目標地図に位置付ける者)

属性	農業を担う者 (氏名・名称)	現状			10年後 (目標年度:令和 17 年度)					
		経営作目等	経営面積	作業受託面積	経営作目等	経営面積	作業受託面積	目標地図上の表示	備考	
1	利用者	1	水稲	0.37 ha	ha	水稲	0.24 ha	ha	A	
2	利用者	2	水稲	0.00 ha	ha	水稲	2.02 ha	ha	B	
3	利用者	3	水稲等	1.66 ha	ha	水稲等	1.58 ha	ha	C	
4	利用者	4	水稲	0.10 ha	ha	水稲	0.89 ha	ha	D	
5	利用者	5	水稲等	10.82 ha	ha	水稲等	15.54 ha	ha	E	
6	利用者	6	水稲等	0.00 ha	ha	水稲等	1.37 ha	ha	F	
7	利用者	7	水稲	0.14 ha	ha	水稲	0.58 ha	ha	G	
8	利用者	8	水稲	0.89 ha	ha	水稲	0.63 ha	ha	H	
9	利用者	9	水稲	0.00 ha	ha	水稲	0.10 ha	ha	I	
10	利用者	10	水稲	2.15 ha	ha	水稲	0.33 ha	ha	J	
11	利用者	11	水稲	0.67 ha	ha	水稲	0.14 ha	ha	K	
12	利用者	12	水稲等	3.84 ha	ha	水稲等	8.24 ha	ha	L	
13	利用者	13	水稲等	0.37 ha	ha	水稲等	0.82 ha	ha	M	
14	認就	14	水稲等	1.92 ha	ha	水稲等	1.70 ha	ha	N	
15	利用者	15	水稲等	1.63 ha	ha	水稲等	1.70 ha	ha	O	
16	利用者	16	露地野菜等	0.00 ha	ha	露地野菜等	0.97 ha	ha	P	
17	利用者	17	水稲	1.46 ha	ha	水稲	1.12 ha	ha	Q	
18	利用者	18	水稲等	0.86 ha	ha	水稲等	0.92 ha	ha	R	
19	利用者	19	水稲	0.45 ha	ha	水稲	0.09 ha	ha	S	
20	利用者	20	水稲	0.00 ha	ha	水稲	0.33 ha	ha	T	
21	認農	21	水稲等	0.00 ha	ha	水稲等	0.30 ha	ha	U	
22	利用者	22	水稲	0.07 ha	ha	水稲	0.07 ha	ha	V	
23	利用者	23	水稲	0.29 ha	ha	水稲	0.12 ha	ha	W	
24	認農	24	水稲等	1.23 ha	ha	水稲等	1.25 ha	ha	X	
25	利用者	25	露地野菜等	0.22 ha	ha	露地野菜等	0.22 ha	ha	Y	
26	利用者	26	水稲等	1.10 ha	ha	水稲等	1.10 ha	ha	Z	
27	認農	27	水稲等	7.90 ha	ha	水稲等	9.45 ha	ha	AA	
28	利用者	28	水稲	0.00 ha	ha	水稲	0.54 ha	ha	AB	
29	利用者	29	水稲	0.31 ha	ha	水稲	0.31 ha	ha	AC	
30	利用者	30	水稲等	1.12 ha	ha	水稲等	1.12 ha	ha	AD	
31	利用者	31	水稲	0.38 ha	ha	水稲	0.17 ha	ha	AE	
32	利用者	32	水稲	0.27 ha	ha	水稲	0.27 ha	ha	AF	
33	利用者	33	露地野菜等	4.03 ha	ha	露地野菜等	4.64 ha	ha	AG	
34	利用者	34	水稲	0.20 ha	ha	水稲	0.20 ha	ha	AH	
35	利用者	35	水稲	0.70 ha	ha	水稲	0.87 ha	ha	AI	
36	利用者	36	水稲等	1.44 ha	ha	水稲等	1.27 ha	ha	AJ	
37	利用者	37	水稲等	0.18 ha	ha	水稲等	0.29 ha	ha	AK	
38	利用者	38	水稲等	0.44 ha	ha	水稲等	0.41 ha	ha	AL	
39	利用者	39	水稲等	0.52 ha	ha	水稲等	0.67 ha	ha	AM	
40	利用者	40	水稲等	0.43 ha	ha	水稲等	0.59 ha	ha	AN	
41	利用者	41	水稲等	0.00 ha	ha	水稲等	0.21 ha	ha	AO	
42	利用者	42	水稲	0.02 ha	ha	水稲	0.19 ha	ha	AP	
43	利用者	43	水稲	0.06 ha	ha	水稲	0.06 ha	ha	AQ	
44	利用者	44	露地野菜等	0.27 ha	ha	露地野菜等	0.08 ha	ha	AR	
45	利用者	45	水稲等	0.00 ha	ha	水稲等	4.83 ha	ha	AS	
46	利用者	46	水稲等	0.84 ha	ha	水稲等	0.25 ha	ha	AT	
47	利用者	47	水稲	0.07 ha	ha	水稲	0.07 ha	ha	AU	
48	利用者	48	露地野菜等	1.02 ha	ha	露地野菜等	0.42 ha	ha	AV	
49	利用者	49	露地野菜等	0.00 ha	ha	露地野菜等	1.63 ha	ha	AW	
50	利用者	50	水稲	1.37 ha	ha	水稲	1.37 ha	ha	AX	
51	利用者	51	露地野菜等	0.59 ha	ha	露地野菜等	0.59 ha	ha	AY	
52	利用者	52	露地野菜等	0.16 ha	ha	露地野菜等	0.16 ha	ha	AZ	
53	利用者	53	露地野菜等	0.17 ha	ha	露地野菜等	0.17 ha	ha	BA	
54	利用者	54	水稲	0.37 ha	ha	水稲	0.43 ha	ha	BB	
55	利用者	55	水稲	0.23 ha	ha	水稲	0.23 ha	ha	BC	
56	利用者	56	露地野菜等	0.08 ha	ha	露地野菜等	0.08 ha	ha	BD	
57	利用者	57	露地野菜等	0.00 ha	ha	露地野菜等	0.10 ha	ha	BE	
58	利用者	58	露地野菜等	0.69 ha	ha	露地野菜等	0.69 ha	ha	BF	
59	利用者	59	水稲等	0.51 ha	ha	水稲等	0.52 ha	ha	BG	
60	利用者	60	露地野菜等	0.26 ha	ha	露地野菜等	0.22 ha	ha	BH	
61	利用者	61	露地野菜等	0.17 ha	ha	露地野菜等	0.17 ha	ha	BI	
62	認農	62	露地野菜等	0.28 ha	ha	露地野菜等	0.28 ha	ha	BJ	
63	利用者	63	水稲等	0.10 ha	ha	水稲等	0.97 ha	ha	BK	
64	認農	64	露地野菜等	2.13 ha	ha	露地野菜等	4.63 ha	ha	BL	
65	認農	65	露地野菜等	0.77 ha	ha	露地野菜等	0.77 ha	ha	BM	
66	認農	66	水稲	1.92 ha	ha	水稲	0.15 ha	ha	BN	
67	利用者	67	水稲	0.26 ha	ha	水稲	0.41 ha	ha	BO	
68	利用者	68	水稲等	1.79 ha	ha	水稲等	1.84 ha	ha	BP	
69	認農	69	露地野菜等	0.00 ha	ha	露地野菜等	0.09 ha	ha	BQ	
70	認農	70	露地野菜等	0.00 ha	ha	露地野菜等	2.38 ha	ha	BR	

矢 那 ・ 草 敷

凡例

 A	 AJ
 B	 AK
 C	 AL
 D	 AM
 E	 AN
 F	 AO
 G	 AP
 H	 AQ
 I	 AR
 J	 AS
 K	 AT
 L	 AU
 M	 AV
 N	 AW
 O	 AX
 P	 AY
 Q	 AZ
 R	 BA
 S	 BB
 T	 BC
 U	 BD
 V	 BE
 W	 BF
 X	 BG
 Y	 BH
 Z	 BI
 AA	 BJ
 AB	 BK
 AC	 BL
 AD	 BM
 AE	 BN
 AF	 BO
 AG	 BP
 AH	 BQ
 AI	 BR
	 耕作者未定

